



**BUPATI KAPUAS HULU  
PROVINSI KALIMANTAN BARAT**

---

**PERATURAN BUPATI KAPUAS HULU**

**NOMOR 68 TAHUN 2018**

**TENTANG**

**PENETAPAN, PENEGASAN DAN PENGESAHAN BATAS KECAMATAN  
ANTARA KECAMATAN BUNUT HILIR DENGAN KECAMATAN MENTEBAH  
KABUPATEN KAPUAS HULU**

**DENGAN RAHMAT TUHAN YANG MAHA ESA  
BUPATI KAPUAS HULU,**

- Menimbang** : a. bahwa berdasarkan Berita Acara Penetapan dan Penegasan Batas Antara Kecamatan Bunut Hilir dengan Kecamatan Mentebah Kabupaten Kapuas Hulu Nomor : 135.4/1641/SETDA/PEM-A tanggal 23 Oktober 2018;
- b. bahwa untuk tertib administrasi dan memberikan kepastian hukum dalam penyelenggaraan urusan pemerintahan yang menjadi kewenangan kecamatan perlu menetapkan Peraturan Bupati tentang Penetapan, Penegasan dan Pengesahan Batas Kecamatan Antara Kecamatan Bunut Hilir dengan Kecamatan Mentebah Kabupaten Kapuas Hulu;
- Mengingat** : 1. Undang-Undang Nomor 27 Tahun 1959 tentang Penetapan Undang-Undang Darurat Nomor 3 Tahun 1953 tentang Pembentukan Daerah Tingkat II di Kalimantan (Lembaran Negara Republik Indonesia Tahun 1953 Nomor 9) sebagai Undang-Undang (Lembaran Negara Republik Indonesia Tahun 1959 Nomor 72, Tambahan Lembaran Negara Republik Indonesia Nomor 1820);



2. Undang-Undang Nomor 6 Tahun 2014 tentang Desa (Lembaran Negara Republik Indonesia Tahun 2014 Nomor 7, Tambahan Lembaran Negara Republik Indonesia Nomor 5495);
3. Undang-Undang Nomor 23 Tahun 2014 tentang Pemerintahan Daerah (Lembaran Negara Republik Indonesia Tahun 2014 Nomor 244, Tambahan Lembaran Negara Republik Indonesia Nomor 5587) sebagaimana telah diubah beberapa kali terakhir dengan Undang-Undang Nomor 9 Tahun 2015 tentang Perubahan Kedua Atas Undang-Undang Nomor 23 Tahun 2014 tentang Pemerintahan Daerah (Lembaran Negara Republik Indonesia Tahun 2015 Nomor 58, Tambahan Lembaran Negara Republik Indonesia Nomor 5679);
4. Peraturan Pemerintah Nomor 43 Tahun 2014 tentang Peraturan Pelaksanaan Undang-Undang Nomor 6 Tahun 2014 tentang Desa (Lembaran Negara Republik Indonesia Tahun 2014 Nomor 123, Tambahan Lembaran Negara Republik Indonesia Nomor 5539) sebagaimana telah diubah dengan Peraturan Pemerintah Nomor 47 Tahun 2015 tentang Perubahan Atas Peraturan Pemerintah Nomor 43 Tahun 2014 tentang Peraturan Pelaksanaan Undang-Undang Nomor 6 Tahun 2014 tentang Desa (Lembaran Negara Republik Indonesia Tahun 2015 Nomor 157, Tambahan Lembaran Negara Republik Indonesia Nomor 5717);
5. Peraturan Pemerintah Nomor 17 Tahun 2018 tentang Kecamatan (Lembaran Negara Republik Indonesia Tahun 2018 Nomor 73, Tambahan Lembaran Negara Republik Indonesia Nomor 6206);
6. Peraturan Menteri Dalam Negeri Nomor 76 Tahun 2012 tentang Pedoman Penegasan Batas Daerah;
7. Peraturan Menteri Dalam Negeri Nomor 45 Tahun 2016 tentang Pedoman Penetapan dan Penegasan Batas Desa;
8. Peraturan Daerah Kabupaten Kapuas Hulu Nomor 4 Tahun 2009 tentang Pembentukan Desa dan Dusun di Kabupaten Kapuas Hulu sebagaimana telah diubah dengan Peraturan Daerah Kabupaten



Kapuas Hulu Nomor 7 Tahun 2010 tentang Perubahan Atas Peraturan Daerah Kabupaten Kapuas Hulu Nomor 4 Tahun 2009 tentang Pembentukan Desa dan Dusun di Kabupaten Kapuas Hulu Tahun 2009;

MEMUTUSKAN:

Menetapkan : PERATURAN BUPATI TENTANG PENETAPAN, PENEGASAN DAN PENGESAHAN BATAS KECAMATAN ANTARA KECAMATAN BUNUT HILIR DENGAN KECAMATAN MENTEBAH KABUPATEN KAPUAS HULU.

BAB I  
KETENTUAN UMUM

Pasal 1

Dalam Peraturan Bupati ini, yang dimaksud dengan:

1. Daerah adalah Kabupaten Kapuas Hulu.
2. Pemerintahan Daerah adalah penyelenggaraan urusan pemerintahan oleh Pemerintah Daerah dan Dewan Perwakilan Rakyat Daerah yang menyelenggarakan urusan pemerintahan menurut asas otonomi dan tugas pembantuan dengan prinsip otonomi seluas-luasnya dalam sistem dan prinsip Negara Kesatuan Republik Indonesia sebagaimana dimaksud dalam Undang-Undang Dasar Negara Republik Indonesia Tahun 1945.
3. Pemerintah Daerah adalah kepala daerah sebagai unsur penyelenggara Pemerintahan Daerah yang memimpin pelaksanaan urusan pemerintahan yang menjadi kewenangan daerah otonom.
4. Bupati adalah Bupati Kapuas Hulu.
5. Kecamatan adalah wilayah kerja Camat sebagai Perangkat Daerah Kabupaten Kapuas Hulu.
6. Camat adalah Kepala Kecamatan yang merupakan Perangkat Daerah Kabupaten Kapuas Hulu.
7. Desa adalah desa atau yang disebut dengan nama lain, selanjutnya disebut Desa, adalah kesatuan masyarakat hukum yang memiliki batas wilayah yang berwenang untuk mengatur dan mengurus urusan pemerintahan, kepentingan masyarakat setempat berdasarkan prakarsa masyarakat, hak asal-usul, dan/atau hak tradisional yang



diakui dan dihormati dalam sistem pemerintahan Negara Kesatuan Republik Indonesia.

8. Pemerintah Desa adalah Kepala Desa atau yang disebut dengan nama lain dibantu perangkat Desa sebagai unsur penyelenggara Pemerintahan Desa.
9. Batas adalah tanda pemisah antara Desa yang bersebelahan baik berupa batas alam maupun batas buatan.
10. Batas alam adalah unsur-unsur alami seperti gunung, sungai pantai, danau dan sebagainya, yang dinyatakan atau ditetapkan sebagai pantai, danau dan sebagainya, yang dinyatakan atau ditetapkan sebagai batas Desa.
11. Batas buatan adalah unsur-unsur buatan manusia seperti pilar batas, jalan, rel kereta api, saluran irigasi dan sebagainya yang dinyatakan atau ditetapkan sebagai batas Desa.
12. Batas Desa adalah pembatas wilayah administrasi pemerintahan antar Desa yang merupakan rangkaian titik-titik koordinat yang beradap ada permukaan bumi dapat berupa tanda-tanda alam seperti igir/punggung gunung/pegunungan (*watershed*), median sungai dan/atau unsur buatan di lapangan yang dituangkan dalam bentuk peta.
13. Penetapan batas Desa adalah proses penetapan batas Desa secara kartometrik di atas suatu peta dasar yang disepakati.
14. Metode kartometrik adalah penelusuran/penarikan garis batas pada peta kerja dan pengukuran/perhitungan posisi titik, garis, jarak dan luas cakupan wilayah dengan menggunakan peta dasar dan informasi geospasial lainnya sebagai pendukung.
15. Penegasan batas Desa adalah kegiatan penentuan titik-titik koordinat batas Desa yang dapat dilakukan dengan metode kartometrik dan/atau survey di lapangan, yang dituangkan dalam bentuk peta batas dengan daftar titik-titik koordinat batas Desa.
16. Peta dasar adalah peta yang menyajikan unsur-unsur alam dan atau buatan manusia, yang berada di permukaan bumi digambarkan pada suatu bidang datar dengan Skala, penomoran, proyeksi dan georeferensi tertentu.
17. Peta penetapan batas Desa adalah peta yang menyajikan batas Desa hasil penetapan berbasis peta dasar atau citra tegak resolusi tinggi.
18. Citra adalah gambaran permukaan bumi dalam bentuk digital atau cetak yang dihasilkan dari perekaman data dengan menggunakan wahana angkasa/luar angkasa seperti wahana satelit, pesawat udara, pesawat tanpa awak, atau wahana angkasa/luar angkasa lainnya,



serta wahana darat seperti kamera teristris, *lasser scanner*, dan wahana darat lainnya.

19. Skala adalah perbandingan ukuran jarak suatu unsur di atas peta dengan jarak unsur di muka bumi dan dinyatakan dengan besaran perbandingan.
20. Peta batas Desa adalah peta yang menyajikan semua unsur batas dan unsur lainnya, seperti pilar batas, garis batas, toponimi perairan dan transportasi.
21. Titik Kartometrik yang selanjutnya di singkat dengan TK adalah titik-titik koordinat lokasi batas yang ditentukan secara kartometrik (di atas peta dasar.meja).

#### Pasal 2

Dengan Peraturan Bupati ini ditetapkan ditegaskan dan disahkan batas Kecamatan antara Kecamatan Bunut Hilir dengan Kecamatan Mentebah Kabupaten Kapuas Hulu.

#### Pasal 3

Penegasan Batas Wilayah Kecamatan Antara Kecamatan Bunut Hilir dengan Kecamatan Mentebah sebagaimana dimaksud dalam Pasal 2 sebagai berikut :

Batas paling timur terletak di Titik Lubuk Belaban dengan koordinat  $0^{\circ} 37' 56.45''$  LU dan  $112^{\circ} 44' 35.36''$  BT kearah barat menuju Titik Kartometrik.001 dengan koordinat  $0^{\circ} 36' 54.84''$  LU dan  $112^{\circ} 42' 24.01''$  BT selanjutnya menuju Mungguk yang ditandai dengan dengan koordinat  $0^{\circ} 36' 5.03''$  LU dan  $112^{\circ} 42' 19.09''$  BT.

#### Pasal 4

Peta Penetapan, Penegasan dan Pengesahan Batas Kecamatan Antara Kecamatan Bunut Hilir dengan Kecamatan Mentebah Kabupaten Kapuas Hulu sebagaimana tercantum dalam Lampiran II yang merupakan bagian tidak terpisahkan dari Peraturan Bupati ini.

#### Pasal 5

Peraturan Bupati ini mulai berlaku pada tanggal diundangkan.



Agar setiap orang mengetahuinya, memerintahkan pengundangan Peraturan Bupati ini dengan penempatannya dalam Berita Daerah Kabupaten Kapuas Hulu.

Ditetapkan di Putussibau  
pada tanggal 19 Desember 2018



Diundangkan di Putussibau  
pada tanggal 20 Desember 2018

SEKRETARIS DAERAH KABUPATEN KAPUAS HULU,




BERITA DAERAH KABUPATEN KAPUAS HULU TAHUN 2018  
NOMOR 70



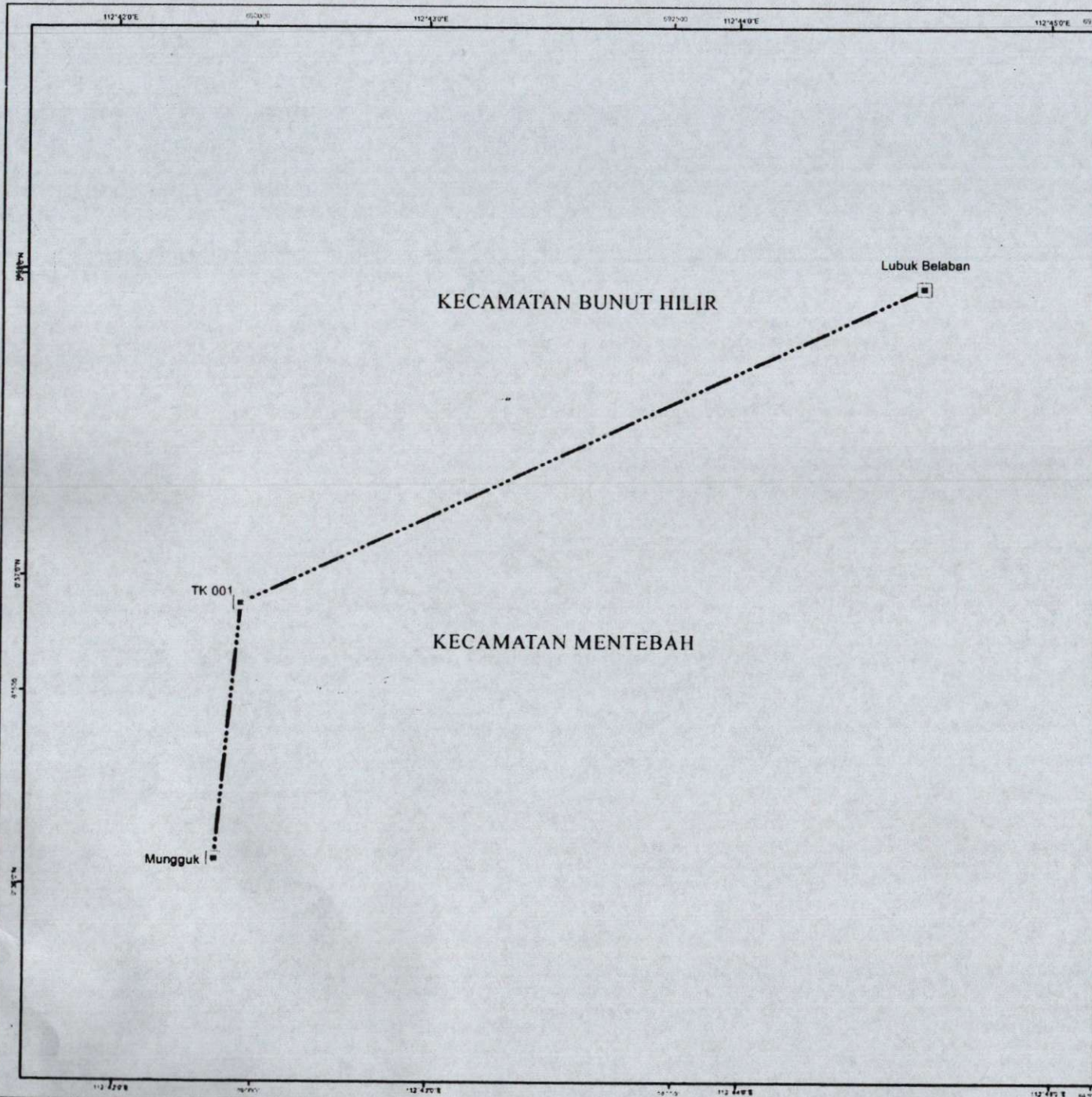
LAMPIRAN I  
 PERATURAN BUPATI KAPUAS HULU  
 NOMOR 68 TAHUN 2018  
 TENTANG  
 PENETAPAN, PENEGASAN DAN PENGESAHAN BATAS KECAMATAN  
 ANTARA KECAMATAN BUNUT HILIR DENGAN KECAMATAN MENTEBAH  
 KABUPATEN KAPUAS HULU

TITIK KOORDINAT BATAS KECAMATAN ANTARA KECAMATAN BUNUT  
 HILIR DENGAN KECAMATAN MENTEBAH

NOMOR	NAMA LOKASI	DESKRIPSI BATAS	LINTANG UTARA (LU)	BUJUR TIMUR (BT)
1	2	3	4	5
1	LUBUK BELABAN	TITIK BATAS KECAMATAN BIKA- MENTEBAH- BUNUT HILIR	0° 37' 56.45" N	112° 44' 35.36" E
2	TK.OO1	TITIK BATAS KECAMATAN MENTEBAH- BUNUT HILIR	0° 36' 54.84" N	112° 42' 24.01" E
3	MUNGGUK	TITIK BATAS KECAMATAN MENTEBAH- BUNUT HILIR- BUNUT HULU	0° 36' 5.03" N	112° 42' 19.09" E








**PETA BATAS KECAMATAN**

Kode Wilayah : 61.06.05 - 61.06.20  
**KECAMATAN BUNUT HILIR - KECAMATAN MENTEBAH**  
 KABUPATEN KAPUAS HULU  
 PROVINSI KALIMANTAN BARAT



Sistem Proyeksi: Transverse Mercator  
 Datum Gnd: Gnd Geograf dan Gnd Universal Transverse Mercator  
 Datum Horizontal: WGS 1984

DICETAK DAN DITERBITKAN OLEH:  
 BAGIAN PEMERINTAHAN SEKRETARIS DAERAH KABUPATEN KAPUAS HULU  
 JL. ANTASARI NO.02 PUTUSSIBAU  
 KABUPATEN KAPUAS HULU PROVINSI KALIMANTAN BARAT

**KETERANGAN**

- Perumahan (Dusun Kampung)
- Jalan
- Titik Koordinat Batas Kecamatan
- Tubuh air (Sungai, Danau)
- Garis Kontur
- Batas Kecamatan

**KOORDINAT BATAS**

NO	NAMA BATAS	BUJUR LINTANG		X (UTM)	Y (UTM)
		TIMUR	UTARA		
1	Lubuk Belaban	112° 44' 35.36" E	0° 37' 56.45" N	693988	69926
2	TK 001	112° 42' 24.01" E	0° 36' 54.84" N	689927	68032
3	Mungguik	112° 42' 19.09" E	0° 36' 5.03" N	689775	66502

Sumber Data  
 Berita Acara Penetapan dan Penegasan Batas Kecamatan antara Kecamatan Bunut Hilir dengan Kecamatan Mentebah No 135 4/1641/SE TUA/PE M-A tanggal 23 Oktober 2018  
 Data Digital Peta Rupabumi Indonesia Skala 1 : 50.000 Pusat Pemetaan Rupabumi dan Toponim  
 Badan Informasi Geospasial, tahun 2016  
 Citra Satelit Resolusi Tinggi SPOT 6 - SPOT 7 Panaharpasad di atas tahun 2016-2017 Resolusi Spasial 1,5 meter

**BUPATI KAPUAS HULU**  
  
**A.M. NASIR**