



**BUPATI KAPUAS HULU  
PROVINSI KALIMANTAN BARAT**

---

**PERATURAN BUPATI KAPUAS HULU**

**NOMOR 60 TAHUN 2017**

**TENTANG**

**PENETAPAN, PENEKASAN DAN PENGESAHAN BATAS DESA  
DESA SEKEDAU KECAMATAN SEMITAU**

**DENGAN RAHMAT TUHAN YANG MAHA ESA**

**BUPATI KAPUAS HULU,**

**Menimbang** : bahwa untuk melaksanakan ketentuan dalam Pasal 9 ayat (3) Peraturan Menteri Dalam Negeri Nomor 45 Tahun 2016 tentang Pedoman Penetapan dan Penekasan Batas Desa, perlu menetapkan Peraturan Bupati tentang Penetapan, Penekasan dan Pengesahan Batas Desa Sekedau Kecamatan Semitau;

**Mengingat** : 1. Undang-Undang Nomor 27 Tahun 1959 tentang Penetapan Undang-Undang Darurat Nomor 3 Tahun 1953 tentang Pembentukan Daerah Tingkat II di Kalimantan (Lembaran Negara Republik Indonesia Tahun 1953 Nomor 9) sebagai Undang-Undang (Lembaran Negara Republik Indonesia Tahun 1959 Nomor 72, Tambahan Lembaran Negara Republik Indonesia Nomor 1820);

2. Undang-Undang Nomor 6 Tahun 2014 tentang Desa (Lembaran Negara Republik Indonesia Tahun 2014 Nomor 7, Tambahan Lembaran Negara Republik Indonesia Nomor 5495);

3. Undang-Undang Nomor 23 Tahun 2014 tentang Pemerintahan Daerah (Lembaran Negara Republik Indonesia Tahun 2014 Nomor 244, Tambahan Lembaran Negara Republik Indonesia Nomor 5587) sebagaimana telah diubah beberapa kali terakhir dengan Undang-Undang Nomor 9 Tahun 2015 tentang Perubahan Kedua

Atas Undang-Undang Nomor 23 Tahun 2014 tentang Pemerintahan Daerah (Lembaran Negara Republik Indonesia Tahun 2015 Nomor 58, Tambahan Lembaran Negara Republik Indonesia Nomor 5679);

4. Peraturan Pemerintah Nomor 43 Tahun 2014 tentang Peraturan Pelaksanaan Undang-Undang Nomor 6 Tahun 2014 tentang Desa (Lembaran Negara Republik Indonesia Tahun 2014 Nomor 123, Tambahan Lembaran Negara Republik Indonesia Nomor 5539) sebagaimana telah diubah dengan Peraturan Pemerintah Nomor 47 Tahun 2015 tentang Perubahan Atas Peraturan Pemerintah Nomor 43 Tahun 2014 tentang Peraturan Pelaksanaan Undang-Undang Nomor 6 Tahun 2014 tentang Desa (Lembaran Negara Republik Indonesia Tahun 2015 Nomor 157, Tambahan Lembaran Negara Republik Indonesia Nomor 5717);
5. Peraturan Menteri Dalam Negeri Nomor 76 Tahun 2012 tentang Pedoman Penegasan Batas Daerah;
6. Peraturan Menteri Dalam Negeri Nomor 45 Tahun 2016 tentang Pedoman Penetapan dan Penegasan Batas Desa;
7. Peraturan Daerah Kabupaten Kapuas Hulu Nomor 4 Tahun 2009 tentang Pembentukan Desa dan Dusun di Kabupaten Kapuas Hulu sebagaimana telah diubah dengan Peraturan Daerah Kabupaten Kapuas Hulu Nomor 7 Tahun 2010 tentang Perubahan Atas Peraturan Daerah Kabupaten Kapuas Hulu Nomor 4 Tahun 2009 tentang Pembentukan Desa dan Dusun di Kabupaten Kapuas Hulu Tahun 2009;

**MEMUTUSKAN:**

Menetapkan : **PERATURAN BUPATI TENTANG PENETAPAN, PENEGASAN DAN PENGESAHAN BATAS DESA SEKEDAU KECAMATAN SEMITAU.**

✍



BAB I  
KETENTUAN UMUM

Pasal 1

Dalam Peraturan Bupati ini yang dimaksud dengan:

1. Daerah adalah Kabupaten Kapuas Hulu.
2. Pemerintahan Daerah adalah penyelenggaraan urusan pemerintahan oleh Pemerintah Daerah dan Dewan Perwakilan Rakyat Daerah yang menyelenggarakan urusan pemerintahan menurut asas otonomi dan tugas pembantuan dengan prinsip otonomi seluas-luasnya dalam sistem dan prinsip Negara Kesatuan Republik Indonesia sebagaimana dimaksud dalam Undang-Undang Dasar Negara Republik Indonesia Tahun 1945.
3. Pemerintah Daerah adalah kepala daerah sebagai unsur penyelenggara Pemerintahan Daerah yang memimpin pelaksanaan urusan pemerintahan yang menjadi kewenangan daerah otonom.
4. Bupati adalah Bupati Kapuas Hulu.
5. Kecamatan adalah wilayah kerja Camat sebagai Perangkat Daerah Kabupaten Kapuas Hulu.
6. Camat adalah Kepala Kecamatan yang merupakan Perangkat Daerah Kabupaten Kapuas Hulu.
7. Desa adalah desa atau yang disebut dengan nama lain, selanjutnya disebut Desa, adalah kesatuan masyarakat hukum yang memiliki batas wilayah yang berwenang untuk mengatur dan mengurus urusan pemerintahan, kepentingan masyarakat setempat berdasarkan prakarsa masyarakat, hak asal-usul, dan/atau hak tradisional yang diakui dan dihormati dalam sistem pemerintahan Negara Kesatuan Republik Indonesia.
8. Pemerintah Desa adalah Kepala Desa atau yang disebut dengan nama lain dibantu perangkat Desa sebagai unsur penyelenggara Pemerintahan Desa.
9. Batas adalah tanda pemisah antara Desa yang bersebelahan baik berupa batas alam maupun batas buatan.
10. Batas alam adalah unsur-unsur alami seperti gunung, sungai pantai, danau dan sebagainya, yang dinyatakan atau ditetapkan sebagai pantai, danau dan sebagainya, yang dinyatakan atau ditetapkan sebagai batas Desa.
11. Batas buatan adalah unsur-unsur buatan manusia seperti pilar batas, jalan, rel kereta api, saluran irigasi dan sebagainya yang dinyatakan atau ditetapkan sebagai batas Desa.
12. Batas Desa adalah pembatas wilayah administrasi pemerintahan antar Desa yang merupakan rangkaian titik-titik koordinat yang

beradap ada permukaan bumi dapat berupa tanda - tanda alam seperti igir/punggung gunung/pegunungan (*watershed*), median sungai dan/atau unsur buatan di lapangan yang dituangkan dalam bentuk peta.

13. Penetapan batas Desa adalah proses penetapan batas Desa secara kartometrik di atas suatu peta dasar yang disepakati.
14. Metode kartometrik adalah penelusuran/penarikan garis batas pada peta kerja dan pengukuran/perhitungan posisi titik, garis, jarak dan luas cakupan wilayah dengan menggunakan peta dasar dan informasi geospasial lainnya sebagai pendukung.
15. Penegasan batas Desa adalah kegiatan penentuan titik-titik koordinat batas Desa yang dapat dilakukan dengan metode kartometrik dan/atau survey di lapangan, yang dituangkan dalam bentuk peta batas dengan daftar titik-titik koordinat batas Desa.
16. Peta dasar adalah peta yang menyajikan unsur-unsur alam dan atau buatan manusia, yang berada di permukaan bumi digambarkan pada suatu bidang datar dengan skala, penomoran, proyeksi dan georeferensi tertentu.
17. Peta penetapan batas Desa adalah peta yang menyajikan batas Desa hasil penetapan berbasis peta dasar atau citra tegak resolusi tinggi.
18. Citra adalah gambaran permukaan bumi dalam bentuk digital atau cetak yang dihasilkan dari perekaman data dengan menggunakan wahana angkasa/luar angkasa seperti wahana satelit, pesawat udara, pesawat tanpa awak, atau wahana angkasa/luar angkasa lainnya, serta wahana darat seperti kamera teristris, *lasser scanner*, dan wahana darat lainnya.
19. Skala adalah perbandingan ukuran jarak suatu unsur di atas peta dengan jarak unsur di muka bumi dan dinyatakan dengan besaran perbandingan.
20. Peta batas Desa adalah peta yang menyajikan semua unsur batas dan unsur lainnya, seperti pilar batas, garis batas, toponimi perairan dan transportasi.

## Pasal 2

Dengan Peraturan Bupati ini ditetapkan, ditegaskan dan disahkan Batas Wilayah Desa Sekedau Kecamatan Semitau.



### Pasal 3

- (1) Penetapan, Penegasan dan Pengesahan Batas Wilayah Desa Sekedau Kecamatan Semitau berdasarkan:
  - a. Keputusan Bersama antara Kepala Desa 'Tua' Abang Kecamatan Semitau dan Kepala Desa Sekedau Kecamatan Semitau Nomor 4 Tahun 2014, Nomor 1 Tahun 2014 tentang Penentuan dan Penetapan Batas Wilayah Desa 'Tua' Abang Kecamatan Semitau dan Desa Sekedau Kecamatan Semitau dengan Berita Acara Penelitian Dokumen Batas Desa Nomor : 136/44/PEMDES.A/2014;
  - b. Keputusan Bersama antara Kepala Desa Kenepai Komplek Kecamatan Semitau dan Kepala Desa Sekedau Kecamatan Semitau Nomor 1 Tahun 2016, Nomor 1 Tahun 2016 tentang Penentuan dan Penetapan Batas Wilayah Desa Kenepai Komplek Kecamatan Semitau dan Desa Sekedau Kecamatan Semitau dengan Berita Acara Penelitian Dokumen Batas Desa Nomor : 140/47/DS-SKD/2016; dan
  - c. Keputusan Bersama antara Kepala Desa Sekedau Kecamatan Semitau dan Kepala Desa Sentabai Kecamatan Silat Hilir Nomor 2 Tahun 2016, Nomor 1 Tahun 2016 tentang Penentuan dan Penetapan Batas Wilayah Desa Sekedau Kecamatan Semitau dan Desa Sentabai Kecamatan Silat Hilir dengan Berita Acara Penelitian Dokumen Batas Desa Nomor : 136/102/DS-SKD/2016.
  
- (2) Batas Wilayah Desa Sekedau Kecamatan Semitau sebagaimana dimaksud dalam Pasal 1 adalah sebagai berikut:
  - a. batas utara Desa Kenepai Komplek Kecamatan Semitau;
  - b. batas barat Kabupaten Sintang;
  - c. batas timur Desa 'Tua' Abang Kecamatan Semitau; dan
  - d. batas selatan Desa Sentabai Kecamatan Silat Hilir.

### Pasal 4

Penetapan, Penegasan dan Pengesahan Batas Desa Sekedau Kecamatan Semitau yang dituangkan dalam bentuk daftar titik koordinat sebagaimana tercantum dalam Lampiran I yang merupakan bagian tidak terpisahkan dari Peraturan Bupati ini.

### Pasal 5

Peta batas desa tidak menghapus hak atas tanah, hak ulayat, dan hak adat serta hak-hak lainnya pada masyarakat.

f


Pasal 6

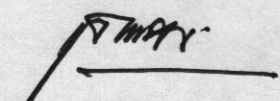
Peta Batas Desa Sekedau Kecamatan Semitau sebagaimana tercantum dalam Lampiran II yang merupakan bagian tidak terpisahkan dari Peraturan Bupati ini.

Pasal 7

Peraturan Bupati ini mulai berlaku pada tanggal diundangkan. Agar setiap orang mengetahuinya, memerintahkan pengundangan Peraturan Bupati ini dengan penempatannya dalam Berita Daerah Kabupaten Kapuas Hulu.


Ditetapkan di Putussibau  
pada tanggal 11 September 2017

BUPATI KAPUAS HULU, 

  
A.M. NASIR

Diundangkan di Putussibau  
pada tanggal 12 September 2017

SEKRETARIS DAERAH KABUPATEN KAPUAS HULU,

  
MUHAMMAD SUKRI



LAMPIRAN I  
 PERATURAN BUPATI KAPUAS HULU  
 NOMOR 60 TAHUN 2017  
 TENTANG  
 PENETAPAN, PENEKASAN DAN PENGESAHAN BATAS DESA SEKEDAU  
 KECAMATAN SEMITAU

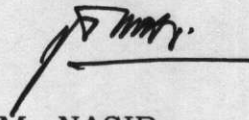
TITIK KOORDINAT BATAS DESA SEKEDAU KECAMATAN SEMITAU

| NOMOR | NAMA LOKASI                 | DESKRIPSI                                     | LINTANG UTARA (LU) | BUJUR TIMUR (BT)  |
|-------|-----------------------------|---|--------------------|-------------------|
| 1     | 2                           | 3   | 4                  | 5                 |
| 1     | KAYU UBAH RINDA             | SEKEDAU - KENEPAI KOMPLEK - KABUPATEN SINTANG | 0° 37' 10.72" N    | 111° 41' 29.61" E |
| 2     | MUNGGUK GARU MURUS          | SEKEDAU - KENEPAI KOMPLEK                     | 0° 36' 33.46" N    | 111° 43' 47.63" E |
| 3     | PANTI BEDARU                | SEKEDAU - KENEPAI KOMPLEK                     | 0° 36' 32.80" N    | 111° 45' 23.81" E |
| 4     | JALAN RAYA                  | SEKEDAU - KENEPAI KOMPLEK - TUA' ABANG        | 0° 36' 47.74" N    | 111° 46' 14.48" E |
| 5     | JALAN IMPRES                | SEKEDAU - TUA' ABANG                          | 0° 36' 45.46" N    | 111° 46' 15.45" E |
| 6     | JALAN SIMPANG SEKEDAU I     | SEKEDAU - TUA' ABANG                          | 0° 36' 0.19" N     | 111° 46' 8.39" E  |
| 7     | TEMBAWANG LEBUR API         | SEKEDAU - TUA' ABANG                          | 0° 34' 55.71" N    | 111° 46' 30.25" E |
| 8     | LUBUK PUN PELAI'            | SEKEDAU - TUA' ABANG                          | 0° 34' 15.32" N    | 111° 46' 58.10" E |
| 9     | CEMPEDAK LANDI              | SEKEDAU - TUA' ABANG                          | 0° 33' 19.43" N    | 111° 47' 30.60" E |
| 10    | TANAH KUNING                | SEKEDAU - TUA' ABANG                          | 0° 32' 6.22" N     | 111° 47' 25.38" E |
| 11    | SUNGAI JALANG               | SEKEDAU - TUA' ABANG - SENTABAI               | 0° 31' 38.08" N    | 111° 47' 32.04" E |
| 12    | BALAI ANTU                  | SEKEDAU - SENTABAI                            | 0° 31' 40.73" N    | 111° 45' 59.13" E |
| 13    | TEMUDAK LAKEN               | SEKEDAU - SENTABAI                            | 0° 31' 21.49" N    | 111° 44' 52.97" E |
| 14    | SIMPANG BARAK DIVISI 6 TNKE | SEKEDAU - SENTABAI                            | 0° 31' 26.02" N    | 111° 44' 43.69" E |
| 15    | TEMBAWANG EMBAWANG          | SEKEDAU - SENTABAI                            | 0° 31' 32.08" N    | 111° 44' 38.64" E |
| 16    | PENDAM ENSAMBUI             | SEKEDAU - SENTABAI                            | 0° 31' 40.68" N    | 111° 44' 26.06" E |
| 17    | MUNGGUK BATU BALU           | SEKEDAU - SENTABAI                            | 0° 31' 45.01" N    | 111° 43' 36.05" E |
| 18    | PBU.024 BATAS SK MENDAGRI   | SEKEDAU - SENTABAI - KABUPATEN SINTANG        | 0° 31' 10.50" N    | 111° 43' 4.24" E  |
| 19    | PBU.023 BATAS SK MENDAGRI   | SEKEDAU - KABUPATEN SINTANG                   | 0° 32' 0.30" N     | 111° 43' 21.29" E |

↑

| 1  | 2                         | 3                           | 4               | 5                 |
|----|---------------------------|-----------------------------|-----------------|-------------------|
| 20 | PBU.022 BATAS SK MENDAGRI | SEKEDAU - KABUPATEN SINTANG | 0° 33' 3.41" N  | 111° 43' 16.82" E |
| 21 | PBU.021 BATAS SK MENDAGRI | SEKEDAU - KABUPATEN SINTANG | 0° 34' 14.08" N | 111° 43' 14.24" E |
| 22 | PBU.020 BATAS SK MENDAGRI | SEKEDAU - KABUPATEN SINTANG | 0° 35' 18.84" N | 111° 42' 53.51" E |
| 23 | PBU.019 BATAS SK MENDAGRI | SEKEDAU - KABUPATEN SINTANG | 0° 36' 15.63" N | 111° 42' 16.88" E |

↓ BUPATI KAPUAS HULU

  
A.M. NASIR

↓