



# PEMERINTAH KABUPATEN LAMPUNG TIMUR

---

PERATURAN DAERAH KABUPATEN LAMPUNG TIMUR

NOMOR // TAHUN 2002

TENTANG

NAMA-NAMA JALAN DI KOTA SUKADANA  
KABUPATEN LAMPUNG TIMUR

DENGAN RAHMAT TUHAN YANG MAHA ESA  
BUPATI LAMPUNG TIMUR,

- Menimbang : a. bahwa dengan terbentuknya Kabupaten Lampung Timur dengan ibukota Sukadana dipandang perlu untuk memberikan Nama-nama Jalan di dalam kota Sukadana;
- b. bahwa untuk melaksanakan maksud pada huruf a di atas, perlu menetapkan Peraturan Daerah tentang Nama-nama Jalan di kota Sukadana.
- Mengingat : 1. Undang-undang Nomor 14 tahun 1964 tentang Pembentukan Propinsi Daerah Tingkat I Lampung (Lembaran Negara tahun 1964 Nomor 95, Tambahan Lembaran Negara Nomor 2688);
2. Undang-undang Nomor 12 Tahun 1999 tentang Pembentukan Kabupaten Daerah Tingkat II Way Kanan, Kabupaten Daerah Tingkat II Lampung Timur dan Kotamadya Daerah Tingkat II Metro (Lembaran Negara Tahun 1999 Nomor 46, Tambahan Lembaran Negara Nomor 3839);
3. Undang - undang Nomor 22 Tahun 1999 Tentang Pemerintahan Daerah (lembaran Negara tahun 1999 nomor 60, Tambahan Lembaran Negara Nomor 3836);
4. Undang - undang Nomor 13 Tahun 1980 tentang Jalan (Lembaran Negara Tahun 1980 Nomor 83, Tambahan Lembaran Negara Nomor 3186);
5. Undang - undang Nomor 14 Tahun 1992 tentang Lalu Lintas dan Angkutan Jalan (Lembaran Negara Tahun 1992 Nomor 49, Tambahan Lembaran Negara Nomor 3480);
6. Peraturan Pemerintah Nomor 25 tahun 2000 tentang Kewenangan Pemerintah dan Kewenangan Propinsi Sebagai Daerah Otonom;

7. Peraturan Daerah Kabupaten Lampung Timur Nomor 38 tahun 2000 tentang Kewenangan Daerah Kabupaten Sebagai Daerah Otonom;
8. Peraturan daerah Nomor 40 tahun 2000 tentang Pembentukan Organisasi dan Tata Kerja Dinas-Dinas Daerah Kabupaten Lampung Timur;
9. Peraturan Daerah Nomor 01 tahun 2002 tentang Rencana Strategis Kabupaten Lampung Timur.

Dengan persetujuan  
DEWAN PERWAKILAN RAKYAT DAERAH  
KABUPATEN LAMPUNG TIMUR

MEMUTUSKAN:

Menetapkan : PERATURAN DAERAH KABUPATEN LAMPUNG TIMUR  
TENTANG NAMA-NAMA JALAN DI KOTA SUKADANA  
KABUPATEN LAMPUNG TIMUR

## BAB I KETENTUAN UMUM

### Pasal 1

Dalam Peraturan Daerah ini yang dimaksud dengan:

1. Daerah adalah Kabupaten Lampung Timur.
2. Kepala Daerah adalah Bupati Lampung Timur.
3. Wakil Kepala Daerah adalah Wakil Bupati Lampung Timur.
4. Dewan Perwakilan Rakyat Daerah yang selanjutnya disebut DPRD adalah Dewan Perwakilan Rakyat Daerah Kabupaten Lampung Timur.
5. Jalan adalah Jalan sebagaimana dimaksud oleh Undang-undang Nomor 13 tahun 1980 tentang Jalan.
6. Dinas Perhubungan adalah Dinas Perhubungan Kabupaten Lampung Timur.
7. Kepala Dinas adalah Kepala Dinas Perhubungan Kabupaten Lampung Timur

## BAB II

### NAMA-NAMA JALAN, BENTUK, UKURAN DAN PENULISAN

#### Pasal 2

Nama-nama Jalan di lingkungan kota Sukadana Kabupaten Lampung Timur ditetapkan sebagaimana dimuat dalam Lampiran yang merupakan bagian tak terpisahkan dari Peraturan Daerah ini.

### Pasal 3

Bentuk, ukuran, huruf dan bahan untuk nama jalan ditetapkan sebagaimana yang tercantum dalam lampiran II yang merupakan bagian tidak terpisahkan dari Peraturan Daerah ini.

### Pasal 4

Nama jalan dipasang sedemikian rupa dipangkal dan diujung sebelah kiri jalan dengan baik sehingga mudah dilihat dan tidak mengganggu lalu lintas.

### Pasal 5

Pemberian nama jalan diatur sedemikian rupa agar baik dan indah sehingga mudah dibaca dan dimengerti oleh setiap orang.

## BAB III

### KETENTUAN PIDANA

#### Pasal 6

Barang siapa merusak atau mencabut nama jalan sebagaimana dimaksud pasal 4 diancam dengan hukuman kurungan selama-lamanya 6 bulan atau denda setinggi-tingginya Rp. 5.000.000,- (Lima juta Rupiah).

## BAB IV

### PENYIDIKAN

#### Pasal 7

- (1). Selain oleh pejabat penyidik umum, penyidikan atas tindak pidana sebagaimana dimaksud dalam Peraturan Daerah ini dapat juga dilakukan oleh Penyidik Pegawai Negeri Sipil (PPNS) dilingkungan Pemerintah Daerah yang pengangkatannya ditetapkan sesuai dengan perundang-undangan yang berlaku.
- (2). Dalam melaksanakan tugas penyidik, Penyidik Pegawai Negeri Sipil (PPNS) sebagaimana dimaksud ayat (1) pasal ini berwenang :
  - a. Menerima laporan atau pengaduan dari seseorang tentang adanya tindak pidana.
  - b. Melakukan tindakan pertama pada saat itu ditempat kejadian serta melakukan pemeriksaan.
  - c. Menyuruh berhenti seseorang dan memeriksa Tanda Pengenal Diri tersangka .
  - d. Melakukan penyitaan benda atau surat berharga.
  - e. Mengambil sidik jari dan memotret seseorang.
  - f. Mengambil seseorang untuk didengar dan diperiksa sebagai tersangka atau saksi.
  - g. Mendatangkan saksi ahli yang diperlukan dalam hubungannya dengan pemeriksaan perkara.
  - h. Menghentikan penyidikan setelah mulai dapat petunjuk dari penyidik umum bahwa tidak terdapat cukup bukti atau peristiwa tersebut bukan merupakan tindak pidana dan selanjutnya melalui penyidik umum memberitahukan hal tersebut kepada penuntut umum tersangka atau keluarganya.
  - i. Mengadakan tindakan lain menurut hukum yang dapat dipertanggungjawabkan.

# BAB V

## KETENTUAN PENUTUP

### Pasal 8


Hal - hal yang belum diatur dalam Peraturan Daerah ini sepanjang mengenai pelaksanaannya, diatur lebih lanjut dengan Keputusan Kepala Daerah

### Pasal 9

Peraturan Daerah ini mulai berlaku sejak tanggal diundangkan. Agar setiap orang dapat mengetahui, memerintahkan pengundangan Peraturan Daerah ini dengan penempatannya dalam Lembaran Daerah Kabupaten Lampung Timur.

Ditetapkan di: Sukadana  
pada tanggal : 05 Maret 2002

BUPATI LAMPUNG TIMUR,

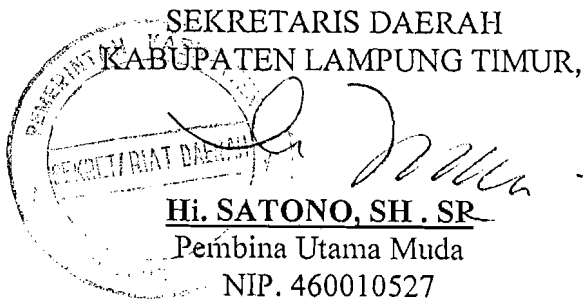


IRFAN NURANDA DJAFAR

Disetujui oleh : DPRD Kabupaten Lampung Timur  
Dengan : Surat Keputusan Nomor : 11/2002  
Tanggal : 05 Maret 2002

Diundangkan di : Sukadana  
pada tanggal : 18 MARET 2002

SEKRETARIS DAERAH  
KABUPATEN LAMPUNG TIMUR,



**Hi. SATONO, SH. SR.**  
Pembina Utama Muda  
NIP. 460010527

LEMBARAN DAERAH KABUPATEN LAMPUNG TIMUR  
TAHUN 2002, NOMOR : //


**DAFTAR NAMA JALAN DI KOTA SUKADANA  
KABUPATEN LAMPUNG TIMUR**

No.	JENIS DAN NAMA JALAN	PANJANG JALAN	URAIAN LOKASI JALAN	KETERANGAN
1	2	3	4	5
<b>A.</b>	<b><u>JALAN PROTOKOL</u></b>			
1	JL. SUKARNO - HATTA	m'	Dari Pasar Lama Sukadana	s/d Perbatasan Desa Negara Nabung
2	JL. JEND. SUDIRMAN	m'	Dari Pasar Lama Sukadana	s/d Desa Nyampir
3	JL. RADIN INTEN	m'	Dari Simpang 4 Desa Sukadana	s/d Perbatasan Desa Rantau Jaya Udik
4	JL. KH. ALI HANAFIAH	m'	Dari Simpang 4 Desa Mataram Marga	s/d Perbatasan Desa Muara Jaya
5	JL. LETNAN ADNAN SANJAYA	m'	Dari Simpang 4 Desa Mataram Marga	s/d Perbatasan Kecamatan Bumi Agung
<b>B.</b>	<b><u>JALAN UTAMA</u></b>			
6	JL. KOLONEL ARIFIN R.I.	m'	Dari Pasar Lama Sukadana	s/d JL. KH. Ali Hanafiah (Sp.4 Sukadana Ilir
7	JL. LETNAN SUTRASNO.	m'	Dari JL. KH. Ali Hanafiah (Sp.4 Sukadana Ilir)	s/d Perbatasan Kecamatan Purbolinggo
8	JL. LASKAR ACHMAD BASTIAN	m'	Dari JL. Kolonel Arifin R.I.	s/d JL. Sukarno - Hatta (Sp. Kelapa Sawit)
9	JL. LETDA ACHMAD RASYID.	m'	Dari JL. Laskar Achmad Bastian	s/d JL. KH. Ali Hanafiah
10	JL. KI. MAS PUTRA	m'	Dari JL. KH. Ali Hanafiah (Sp.4 Sukadana Ilir)	s/d JL. Letnan Sutrasno
11	JL. KOLONEL HASAN BASRI DW.	m'	Dari JL. Jend. Sudirman	s/d JL. Letnan Adnan Sanjaya (RSU)
12	JL. Hi. MOHD. YUNUS	m'	Dari JL. Sukarno - Hatta	s/d Perbatasan Kecamatan Bumi Agung
13	JL. ABUNG SIWO MIGO	m'	Dari JL. Sukarno - Hatta	s/d JL. Buay Beliuk ( Komplek Pemda )
14	JL. SERTU GASIM BAKRI	m'	Dari JL. Abung Siwo Migo	s/d Perbatasan Desa Bumi Ayu
15	JL. SAMPURNA JAYA	m'	Dari JL. Sukarno - Hatta	s/d Perbatasan Desa Rajabasa Batanghari
<b>C.</b>	<b><u>JALAN DESA</u></b>			
<b>a).</b>	<b><u>DESA SUKADANA</u></b>			
1	JL. MINAK RIO UJUNG	m'	Dari JL. Jend. Sudirman ( Desa Sukadana )	s/d JL. Radin Inten ( Desa Sukadana )
2	JL. AN - NUR	m'	Dari JL. Jend. Sudirman ( Desa Sukadana )	s/d JL. Radin Inten ( Desa Sukadana )
3	JL. MINAK ADIPATI NGLIWATI	m'	Dari JL. Minak Rio Ujung	s/d JL. Minak Maring Bumi (Ds. Sukadana)
4	JL. MINAK MARING BUMI	m'	Dari JL. Jend. Sudirman ( Desa Sukadana )	s/d JL. Radin Inten ( Sp. 4 Desa Sukadana )
5	JL. MINAK RIO KUDU SLEM	m'	Dari JL. Jend. Sudirman ( Desa Sukadana )	s/d JL. Minak Maring Bumi (Ds. Sukadana)
6	JL. MINAK JAYO NEGARO	m'	Dari JL. Jend. Sudirman ( Desa Sukadana )	s/d Perbatasan Desa Sukadana Timur
7	JL. PANGERAN NIMBANG YUDO	m'	Dari JL. Minak Rio Kudu Slem	s/d JL. Minak Jayo Negaro

1	2	3	4	5
<b>b) DESA PASAR SUKADANA</b>				
1	JL. KEMAS ABBAS	m'	Dari JL. Sukarno - Hatta	s/d JL. Kolonel Arifin R.I.
2	JL. UJANG ALI	m'	Dari JL. Kemas Abbas	s/d JL. Laskar Achmad Bastian.
3	JL. KI. HAJAR DEWANTORO	m'	Dari JL. Kolonel Arifin R.I.	s/d JL. Kolonel Arifin R.I. ( Melingkar )
4	JL. PERWIRA	m'	Dari JL. Kolonel Arifin R.I.	s/d JL. Way Kambas ( Desa Sukadana Ilir )
5	JL. KOLONEL A. BURSIAH	m'	Dari JL. Laskar Achmad Bastian.	s/d JL. Kolonel Arifin R.I.
6	JL. SERSAN ABDULLAH	m'	Dari JL. Letda Achmad Rasyid	s/d JL. Kolonel A. Bursyah
7	JL. M. NOER	m'	Dari JL. Sukarno - Hatta	s/d JL. Kolonel Hasan Basri. DW.
<b>c). DESA MATARAM MARGA</b>				
1	JL. Hi. ABDUL RACHMAN	m'	Dari JL. Letnan Adnan Sanjaya	s/d JL. Kolonel Hasan Basri. DW.
2	JL. M. A L I R.I.	m'	Dari JL. Letnan Adnan Sanjaya	s/d JL. Hi. Mohd. Yunus
<b>d). DESA NEGARA NABUNG</b>				
1	JL. SUTAN RATU SEBUAI	m'	Dari JL. Sukarno - Hatta	s/d JL. Sukarno - Hatta ( Melingkar )
2	JL. USMAN. BR.	m'	Dari JL. Sukarno - Hatta	s/d Ke Beringan Indah
<b>e). DESA SUKADANA ILIR</b>				
1	JL. WAY PEGADUNGAN	m'	Dari JL. Kolonel Arifin R.I.	s/d JL. Way Kambas
2	JL. WAY KAWAT	m'	Dari JL. Kolonel Arifin R.I.	s/d JL. Letda Achmad Rasyid
3	JL. WAY LEHAN	m'	Dari JL. Kolonel Arifin R.I.	s/d JL. Letda Achmad Rasyid
4	JL. WAY CEMARA	m'	Dari JL. Way Pegadungan	s/d JL. Perwira
5	JL. WAY KAMBAS	m'	Dari JL. Way Pegadungan	s/d JL. Perwira
6	JL. WAY KANAN	m'	Dari JL. Way Pegadungan	s/d Perbatasan Desa Muara Jaya
7	JL. WAY PENET	m'	Dari JL. Way Kanan	s/d
8	JL. WAY NGISEN	m'	Dari JL. Kolonel Arifin R.I.	s/d JL. Way Kanan
9	JL. WAY SEKAMPUNG	m'	Dari JL. Kolonel Arifin R.I.	s/d JL. Way Guruh
10	JL. WAY BATANGHARI	m'	Dari JL. Kolonel Arifin R.I.	s/d JL. Way Agheng
11	JL. WAY AGHENG	m'	Dari JL. KH. Ali Hanafiah	s/d JL. Way Ngisen
12	JL. WAY ANDAK	m'	Dari JL. Way Ngisen	s/d JL. Way Kanan
13	JL. WAY M A T I	m'	Dari JL. Letnan Sutrasno.	s/d JL. KH. Ali Hanafiah
14	JL. WAY CEKERING	m'	Dari JL. Letnan Sutrasno.	s/d JL. KH. Ali Hanafiah
15	JL. WAY GURUH	m'	Dari JL. KH. Ali Hanafiah	s/d JL. Way Sekampung
16	JL. WAY NEGARA BATIN	m'	Dari JL. Letnan Sutrasno.	s/d JL. Ki. Mas Putra
17	JL. WAY CURUP	m'	Dari JL. Letnan Sutrasno.	s/d JL. Ki. Mas Putra

1	2	3	4	5
18.	JL. WAY MEGERAWAN	m'	Dari Jl. Ki Mas Putra	s/d Jl. Way Curup
19.	JL. WAY NIBUNG	m'	Dari Jl. Letnan Sutrasno	s/d Jl. Ki Mas Putra
20.	JL. WAY BUNGUR	m'	Dari Jl. Ki Mas Putra	s/d
21.	JL. WAY MILI	m'	Dari Jl. Ki Mas Putra	s/d
22.	JL. WAY ASAHAN	m'	Dari Jl. Letnan Sutrasno	s/d
23.	JL. WAY BRAJA	m'	Dari Jl. Letnan Sutrasno	s/d Jl. Way Kiam
24.	JL. WAY TEMPURAN	m'	Dari Jl. Letnan Sutrasno	s/d Lokasi Pasar
25.	JL. WAY KIAM	m'	Dari Jl. Way Tempuran	s/d Jl. Way Braja
26.	JL. WAY ABAR	m'	Dari Jl. Letnan Sutrasno	s/d
27.	JL. WAY KIBANG	m'	Dari Jl. Letnan Sutrasno	s/d Jl. Way Bunut
28.	JL. WAY PIES	m'	Dari Jl. Letnan Sutrasno	s/d
29.	JL. WAY BERINGIN	m'	Dari Jl. Letnan Sutrasno	s/d
30.	JL. WAY BUNUT	m'	Dari Jl. Way Beringin	s/d Jl. Way Pies
31.	JL. WAY BUNTARAN	m'	Dari Jl. Way Beringin	s/d Jl. Way Pies
32.	JL. WAY PEMPEN	m'	Dari Jl. Way Beringin	s/d Jl. Way Pies
D.	KOMPLEKS PEMDA (JALAN UTAMA)			
1.	JL. BUAY NUNYAI	m'	Dari Bundaran	s/d Halaman Kantor DPRD
2.	JL. BUAY UNYI	m'	Dari Bundaran	s/d Jl. Buay Subing
3.	JL. BUAY SUBING	m'	Dari Jl. Buay Beliuk	s/d Jl. Buay Nuban
4.	JL. BUAY NUBAN	m'	Dari Jl. Buay Beliuk	s/d Jl. Buay Melinting
5.	JL. BUAY BELIUK	m'	Dari Jl. Abung Siwo Mego	s/d Jl. Bundaran
6.	JL. BUAY SELAGAI	m'	Dari Jl. Buay Beliuk	s/d Jl. Buay Nyerupa
7.	JL. BUAY NYERUPA	m'	Dari Jl. KH. Ali Hanafiah	s/d Jl. Buay Melinting
8.	JL. BUAY NUAT	m'	Dari Jl. KH. Ali Hanafiah	s/d Jl. Buay Anak Tuha
9.	JL. BUAY ANAK TUHA	m'	Dari Jl. Buay Nuat	s/d Jl. Buay Melinting
10.	JL. BUAY MELINTING	m'	Dari Jl. Bundaran	s/d Jl. Ki Mas Putra
11.	JL. MARGA SEKAMPUNG UDIK	m'	Dari Jl. Buay Nuban	s/d Jl. Ki Mas Putra
12.	JL. MARGA SEKAMPUNG ILIR	m'	Dari Jl. Buay Nuban	s/d Jl. Ki Mas Putra

BUPATI LAMPUNG TIMUR,



IRFAN NURANDA DJAFAR