LAMPIRAN I
PERATURAN DAERAH PROVINSI JAWA TIMUR
NOMOR 1 TAHUN 2018
TENTANG
RENCANA ZONASI WILAYAH PESISIR DAN PULAU-PULAU KECIL RZWP-3-K
PROVINSI JAWA TIMUR TAHUN 2018-2038

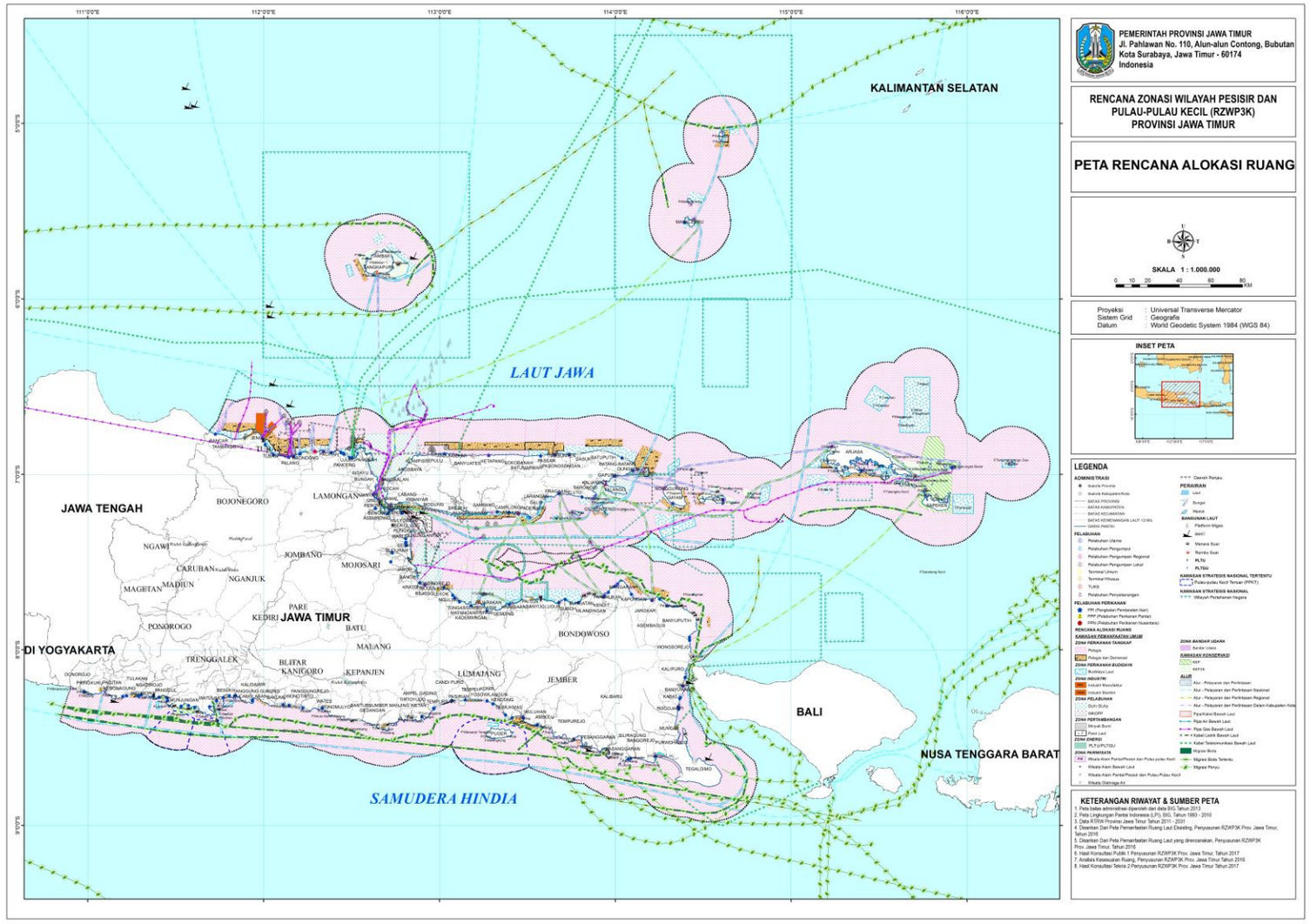

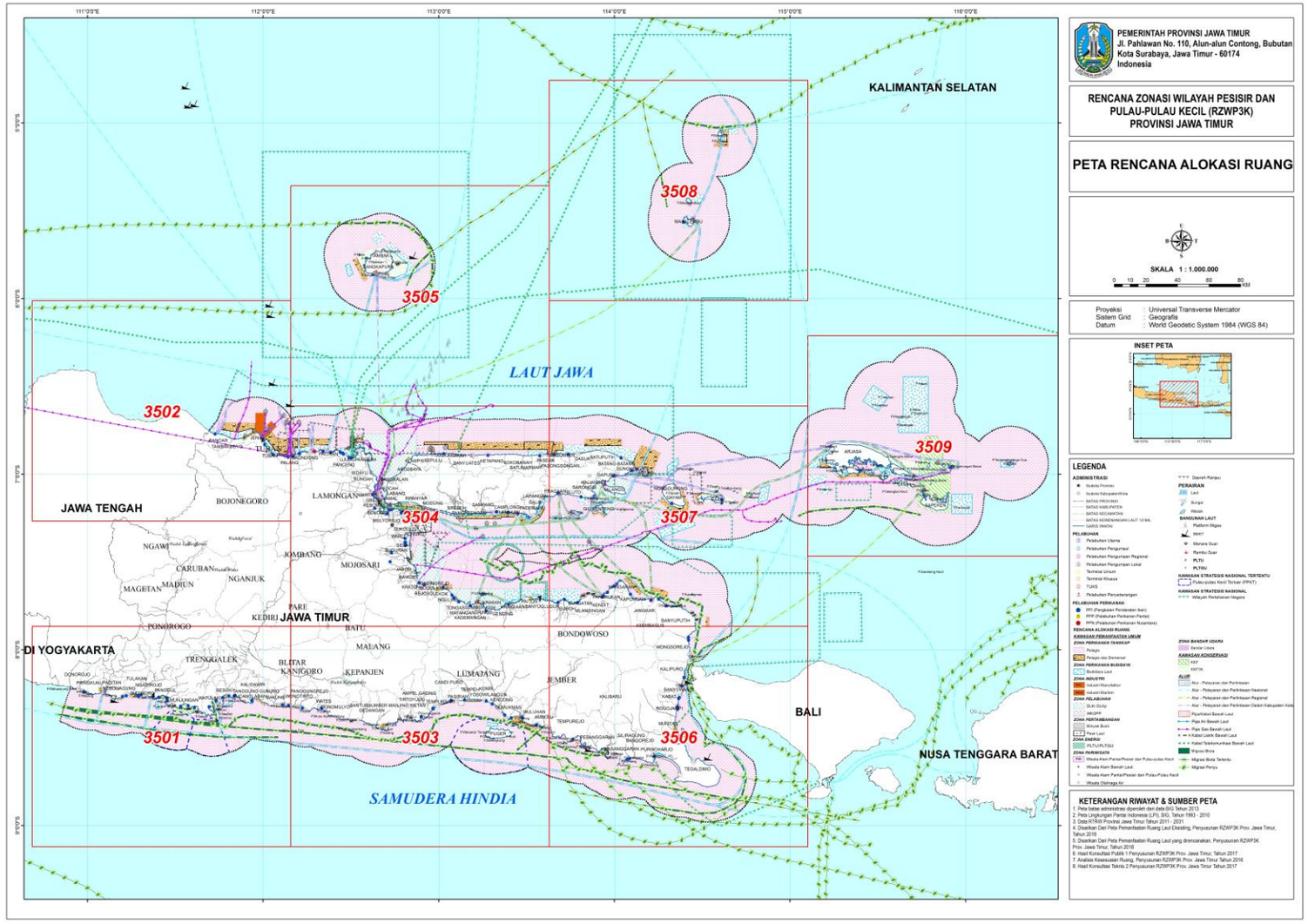
PEMERINTAH PROVINSI JAWA TIMUR
Jl. Pahlawan No. 110, Alun-alun Contong, Bubutan
Kota Surabaya, Jawa Timur - 60174
Indonesia
RENCANA ZONASI WILAYAH PESISIR DAN PULAU-PULAU KECIL (RZWP3K) PROVINSI JAWA TIMUR
PETA RENCANA ALOKASI RUANG
SKALA 1 : 1.000.000
Proyeksi : Universal Transverse Mercator
Sistem Grid : Geografis
Datum : World Geodetic System 1984 (WGS 84)
INSET PETA
LEGENDA
KETERANGAN RIWAYAT & SUMBER PETA
KALIMANTAN SELATAN
LAUT JAWA
JAWA TENGAH
JAWA TIMUR
DI YOGYAKARTA
BALI
NUSA TENGGARA BARAT
SAMUDERA HINDIA
3501
3502
3503
3504
3505
3506
3507
3508
3509

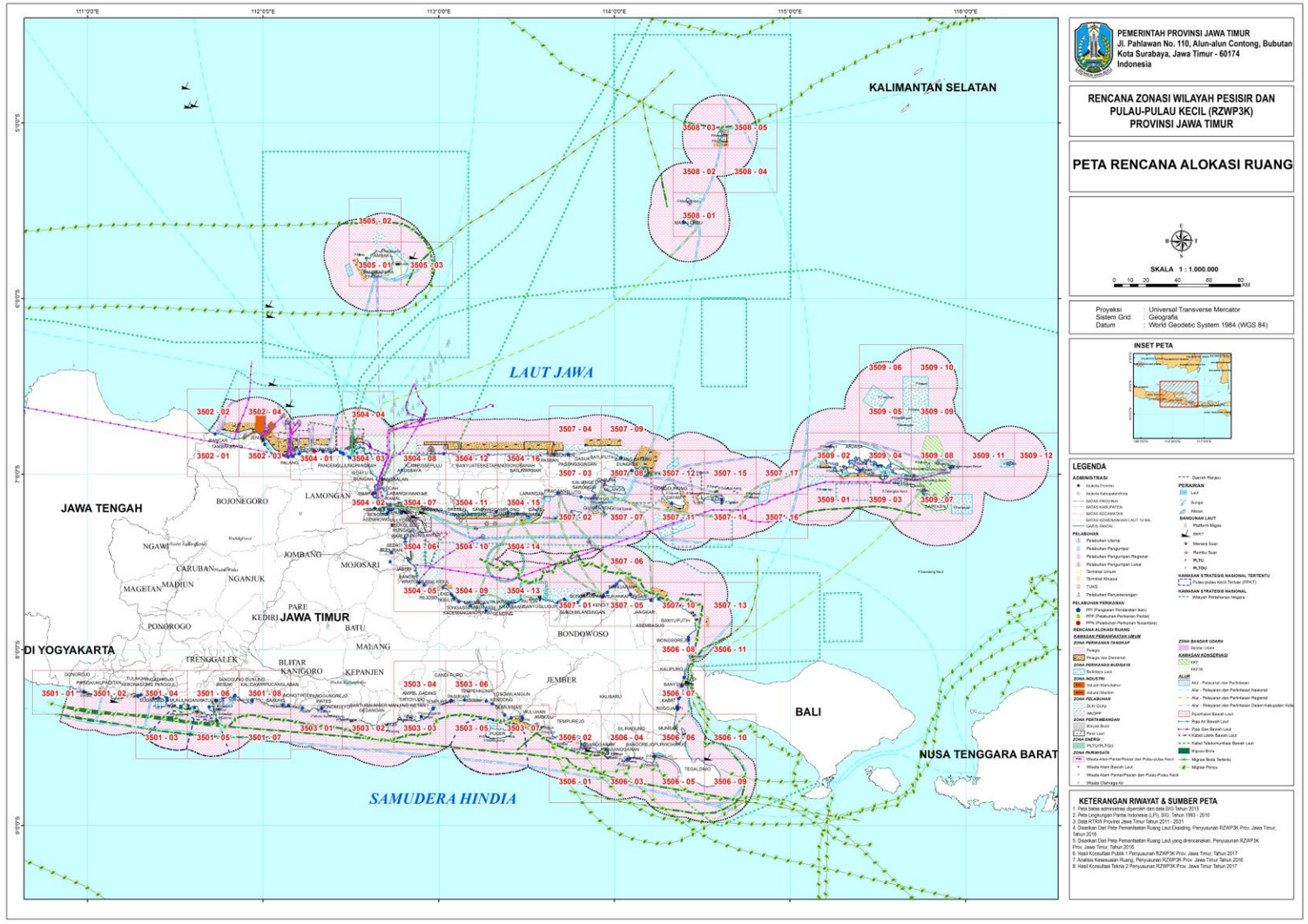

GUBERNUR JAWA TIMUR

ttd

Dr. H. SOEKARWO