



BUPATI GORONTALO
PROVINSI GORONTALO

PERATURAN BUPATI GORONTALO

NOMOR 73 TAHUN 2016

TENTANG

TATA CARA PEMBAGIAN DAN PENETAPAN RINCIAN DANA DESA SETIAP
DESA KABUPATEN GORONTALO
TAHUN ANGGARAN 2017

DENGAN RAHMAT TUHAN YANG MAHA ESA

BUPATI GORONTALO,

- Menimbang :
- a. bahwa berdasarkan Pasal 12 ayat (1) Peraturan Pemerintah Nomor 60 Tahun 2014 tentang Dana Desa yang Bersumber dari Anggaran Pendapatan dan Belanja Negara sebagaimana telah diubah terakhir kali dengan Peraturan Pemerintah Nomor 8 Tahun 2016 tentang Perubahan Kedua atas Peraturan Pemerintah Nomor 60 Tahun 2014 tentang Dana Desa yang Bersumber dari Anggaran Pendapatan dan Belanja Negara tentang Dana Desa Yang Bersumber dari Anggaran Pendapatan dan Belanja Negara, bupati/walikota menetapkan rincian Dana Desa untuk setiap Desa;
 - b. bahwa berdasarkan pertimbangan sebagaimana dimaksud dalam huruf a, perlu ditetapkan Peraturan Bupati Gorontalo tentang Tata Cara Pembagian dan Penetapan Rincian Dana Desa Setiap Desa di Kabupaten Gorontalo Tahun Anggaran 2017;

7. Peraturan Menteri Keuangan Nomor 49 Tahun 2016 tentang Tata Cara Pengalokasian, Penyaluran, Penggunaan, Pemantauan dan Evaluasi Dana Desa (Berita Negara Republik Indonesia Tahun 2016 Nomor 478);
8. Peraturan Menteri Dalam Negeri Nomor 113 Tahun 2014 tentang Pengelolaan Keuangan Desa (Berita Negara Republik Indonesia Tahun 2014 Nomor 2093);

MEMUTUSKAN:

Menetapkan : PERATURAN BUPATI GORONTALO TENTANG TATA CARA PEMBAGIAN DAN PENETAPAN RINCIAN DANA DESA SETIAP DESA DI KABUPATEN GORONTALO TAHUN ANGGARAN 2017.

BAB I

KETENTUAN UMUM

Pasal 1

Dalam Peraturan Bupati ini yang dimaksud dengan:

1. Desa adalah desa dan desa adat atau yang disebut dengan nama lain, selanjutnya disebut Desa, adalah kesatuan masyarakat hukum yang memiliki batas wilayah yang berwenang untuk mengatur dan mengurus urusan pemerintahan, kepentingan masyarakat setempat berdasarkan prakarsa masyarakat, hak asal usul, dan/atau hak tradisional yang diakui dan dihormati dalam sistem pemerintahan Negara Kesatuan Republik Indonesia.
2. Dana Desa adalah dana yang bersumber dari Anggaran Pendapatan dan Belanja Negara yang diperuntukkan bagi Desa yang ditransfer melalui Anggaran Pendapatan dan Belanja Daerah kabupaten dan digunakan untuk membiayai penyelenggaraan pemerintahan, pelaksanaan pembangunan, pembinaan kemasyarakatan, dan pemberdayaan masyarakat.

KABUP GORONTALO	SEKDA	AS 1	SEKDA	WABUP

- Mengingat :
1. Undang-Undang Nomor 29 Tahun 1959 tentang Pembentukan Daerah-Daerah Tingkat II di Sulawesi (Lembaran Negara Republik Indonesia Tahun 1959 Nomor 74, Tambahan Lembaran Negara Nomor 1822);
 2. Undang-Undang Nomor 6 Tahun 2014 tentang Desa (Lembaran Negara Republik Indonesia Tahun 2014 Nomor 7, Tambahan Lembaran Negara Nomor 5495);
 3. Undang-Undang Nomor 23 Tahun 2014 tentang Pemerintahan Daerah (Lembaran Negara Republik Indonesia Tahun 2014 Nomor 224, Tambahan Lembaran Negara Republik Indonesia Nomor 5587) sebagaimana telah diubah dengan Peraturan Pemerintah Pengganti Undang-Undang Nomor 2 Tahun 2014 (Lembaran Negara Republik Indonesia Tahun 2014 Nomor 246, Tambahan Lembaran Negara Republik Indonesia Nomor 5589);
 4. Peraturan Pemerintah Nomor 30 Tahun 1979 tentang Pemindahan Ibukota Kabupaten Daerah Tingkat II Gorontalo dari Isimu ke Limboto (Lembaran Negara Republik Indonesia Tahun 1979 Nomor 45, Tambahan Lembaran Negara Republik Indonesia Nomor 3147);
 5. Peraturan Pemerintah Nomor 43 Tahun 2014 tentang Pelaksanaan Undang-Undang Nomor 6 Tahun 2014 tentang Desa (Lembaran Negara Republik Indonesia Tahun 2014 Nomor 123, Tambahan Lembaran Negara Republik Indonesia Nomor 5539);
 6. Peraturan Pemerintah Nomor 60 Tahun 2014 tentang Dana Desa Yang Bersumber dari Anggaran Pendapatan dan Belanja Negara (Lembaran Negara Republik Indonesia Tahun 2014 Nomor 168, Tambahan Lembaran Negara Republik Indonesia Nomor 5558), sebagaimana telah diubah terakhir dengan Peraturan Pemerintah Nomor 8 Tahun 2016 (Lembaran Negara Republik Indonesia Tahun 2016 Nomor 57, Tambahan Lembaran Negara Republik Indonesia Nomor 5864);

KABAG HUKUM	SKPD	AS 1	SEKDA	WABUP
<i>Ch</i>	<i>W</i>	<i>W</i>	<i>W</i>	<i>W</i>

3. Pemerintah Desa adalah Kepala Desa atau yang disebut dengan nama lain dibantu perangkat Desa sebagai unsur penyelenggara Pemerintahan Desa.
4. Jumlah Desa adalah jumlah Desa yang ditetapkan oleh Menteri Dalam Negeri.
5. Anggaran Pendapatan dan Belanja Desa, yang selanjutnya disingkat APBDesa adalah rencana keuangan tahunan Pemerintahan Desa.

BAB II PENETAPAN RINCIAN DANA DESA

Pasal 2

Rincian Dana Desa untuk setiap Desa di Kabupaten Gorontalo Tahun Anggaran 2017, dialokasikan secara merata dan berkeadilan berdasarkan:

- a. alokasi dasar; dan
- b. alokasi formula yang dihitung dengan memperhatikan jumlah penduduk, angka kemiskinan, luas wilayah, dan indeks kesulitan geografis desa setiap kabupaten.

Pasal 3

Alokasi dasar setiap desa sebagaimana dimaksud dalam Pasal 2 huruf a, dihitung berdasarkan alokasi dasar per kabupaten dibagi jumlah desa sebagaimana telah ditetapkan dalam lampiran Peraturan Presiden Nomor 97 Tahun 2016 tentang Rincian Anggaran Pendapatan dan Belanja Negara Tahun Anggaran 2017.

Pasal 4

Alokasi formula sebagaimana dimaksud dalam Pasal 2 huruf b, dihitung berdasarkan data jumlah penduduk, angka kemiskinan, luas wilayah, dan indeks kesulitan geografis yang bersumber dari kementerian yang berwenang dan/atau

KABAG URUM	SKPD	AS 1	SEKDA	WABUP
<i>[Signature]</i>	<i>[Signature]</i>	<i>[Signature]</i>	<i>[Signature]</i>	<i>[Signature]</i>

lembaga yang menyelenggarakan urusan pemerintahan di bidang statistik.

Pasal 5

(1) Penghitungan alokasi formula setiap Desa sebagaimana dimaksud dalam Pasal 4 dilakukan dengan menggunakan formula $W = \{(0,25 * Z1) + (0,35 * Z2) + (0,10 * Z3) + (0,30 * Z4)\} * (DD_{kab} - AD_{kab})$.

(2) Formula sebagaimana dimaksud pada ayat (1) dengan penjelasan sebagai berikut:

W = Dana Desa setiap Desa yang dihitung berdasarkan jumlah penduduk, angka kemiskinan, luas wilayah, dan tingkat kesulitan geografis Desa setiap kabupaten.

Z1 = Rasio jumlah penduduk setiap Desa terhadap total penduduk Desa nasional.

Z2 = Rasio jumlah penduduk miskin setiap Desa terhadap total penduduk miskin Desa nasional.

Z3 = Rasio luas wilayah Desa setiap Desa terhadap total penduduk miskin Desa nasional.

Z4 = Rasio IKG kabupaten terhadap total IKG Kabupaten yang memiliki Desa.

DD_{kab} = Pagu Dana Desa kabupaten.

AD_{kab} = Besaran AD untuk setiap Desa dikalikan jumlah Desa dalam kabupaten.

Pasal 6

Indeks kesulitan geografis Desa sebagaimana dimaksud dalam Pasal 2 huruf b disusun dan ditetapkan oleh Bupati berdasarkan data dari kementerian yang berwenang dan/atau lembaga yang menyelenggarakan urusan pemerintah di Bidang Statistik.

KABUPATEN	SKPD	AS 1	SEKDA	WABUP
1/5	1/1	1/1	1/1	1/1

Pasal 7

Penetapan Rincian Dana Desa untuk setiap Desa di Kabupaten Gorontalo Tahun Anggaran 2017 sebagaimana tercantum dalam Lampiran I yang merupakan bagian yang tidak terpisahkan dari Peraturan Bupati Gorontalo ini.

BAB III

PENYALURAN DANA DESA

Pasal 8

- (1) Penyaluran Dana Desa dilakukan melalui pemindahbukuan dari Rekening Kas Umum Daerah ke Rekening Kas Umum Desa.
- (2) Pemindahbukuan dari Rekening Kas Umum Daerah ke Rekening Kas Umum Desa dilakukan paling lambat 7 (tujuh) hari kerja setelah Dana Desa diterima di Rekening Kas Umum Daerah setelah persyaratan penyaluran telah dipenuhi.
- (3) Penyaluran Dana Desa dilakukan secara bertahap :
 - a. tahap I pada bulan Maret sebesar 60% (enam puluh perseratus); dan
 - b. tahap II pada bulan Agustus sebesar 40% (empat puluh perseratus);
- (4) Penyaluran Dana Desa tahap I dilakukan setelah Kepala Desa menyampaikan :
 - a. Peraturan Desa mengenai APBDesa kepada Bupati Gorontalo; dan
 - b. laporan realisasi penggunaan Dana Desa tahun anggaran sebelumnya kepada bupati paling lambat minggu kedua bulan Februari.
- (5) Penyaluran Dana Desa tahap II dilakukan setelah Kepala Desa menyampaikan laporan realisasi penggunaan Dana Desa Tahap I yang menunjukkan paling kurang Dana Desa tahap I telah digunakan sebesar 50% (lima puluh per

KABAG HUKUM	SKPD	AS 1	SEKDA	WABUP
<i>[Signature]</i>	<i>[Signature]</i>	<i>[Signature]</i>	<i>[Signature]</i>	<i>[Signature]</i>

seratus) kepada bupati paling lambat minggu kedua bulan Juli.

BAB IV PENGUNAAN DANA DESA

Pasal 9

- (1) Dana Desa diprioritaskan untuk membiayai pembangunan dan pemberdayaan masyarakat sesuai prioritas yang ditetapkan Menteri Desa, Pembangunan Daerah Tertinggal, dan Transmigrasi dan diatur lebih lanjut dengan Peraturan Bupati.
- (2) Dana Desa dapat digunakan untuk membiayai kegiatan yang tidak termasuk dalam prioritas penggunaan Dana Desa sebagaimana dimaksud pada ayat (1) setelah mendapat persetujuan Bupati.
- (3) Persetujuan Bupati sebagaimana dimaksud pada ayat (1) diberikan pada saat evaluasi rancangan peraturan Desa mengenai APBDesa.

Pasal 10

- (1) Kepala Desa bertanggung jawab atas penggunaan Dana Desa.
- (2) Pemerintah daerah dapat melakukan pendampingan atas penggunaan Dana Desa.
- (3) Pendampingan sebagaimana dimaksud pada ayat (2) dibebankan pada Anggaran Pendapatan dan Belanja Daerah.

BAB V PELAPORAN DANA DESA

Pasal 11

- (1) Kepala Desa dengan dikoordinasikan oleh camat setempat menyampaikan laporan realisasi penggunaan Dana Desa

KORAG KORUM	KRPD	AS 1	SEKDA	VABUP
<i>[Signature]</i>	<i>[Signature]</i>	<i>[Signature]</i>	<i>[Signature]</i>	<i>[Signature]</i>

Tahap I, dan Laporan Realisasi Penggunaan Dana Desa Tahunan kepada Bupati.

- (2) Penyampaian laporan realisasi penggunaan Dana Desa sebagaimana dimaksud pada ayat (1) dilakukan dengan ketentuan:
 - a. Tahap I paling lambat minggu keempat bulan Juli tahun anggaran berjalan; dan
 - b. Laporan Realisasi Penggunaan Dana Desa Tahunan paling lambat minggu keempat bulan Februari tahun anggaran berikutnya.

BAB VI

SANKSI

Pasal 12

- (1) Bupati menunda penyaluran Dana Desa, dalam hal:
 - a. Bupati belum menerima dokumen sebagaimana dimaksud dalam Pasal 11;
 - b. terdapat Sisa Dana Desa di RKD tahun anggaran sebelumnya lebih dari 30% (tiga puluh persen) sebagaimana dimaksud dalam Pasal 8; dan/atau
 - c. terdapat usulan dari aparat pengawas fungsional daerah.
- (2) Penundaan penyaluran Dana Desa sebagaimana dimaksud pada ayat (1) huruf b dilakukan terhadap penyaluran Dana Desa tahap I tahun anggaran berjalan sebesar Sisa Dana Desa di RKD tahun anggaran sebelumnya.
- (3) Dalam hal Sisa Dana Desa di RKD tahun anggaran sebelumnya lebih besar dari jumlah Dana Desa yang akan disalurkan pada tahap I, penyaluran Dana Desa tahap I tidak dilakukan.
- (4) Penundaan penyaluran Dana Desa sebagaimana dimaksud pada ayat (1) huruf b dilakukan sampai dengan Sisa Dana Desa di RKD tahun anggaran sebelumnya telah

KABAR HOKOM	SKPD	AS 1	SEKDA	WABUP

direalisasikan penggunaannya, sehingga Sisa Dana Desa di RKD menjadi paling tinggi sebesar 30% (tiga puluh persen) dari anggaran Dana Desa tahun anggaran sebelumnya.

- (5) Dalam hal sampai bulan Juli tahun anggaran berjalan Sisa Dana Desa di RKD tahun anggaran sebelumnya masih lebih besar dari 30% (tiga puluh persen), penyaluran Dana Desa yang ditunda sebagaimana dimaksud pada ayat (2) disalurkan bersamaan dengan penyaluran Dana Desa tahap II.

Pasal 13

- (1) Bupati menyalurkan kembali Dana Desa yang ditunda dalam hal :
- dokumen sebagaimana dimaksud dalam Pasal 12 ayat (1) huruf a telah diterima; dan
 - terdapat usulan dari aparat pengawas fungsional daerah.
- (2) Dalam hal penundaan penyaluran Dana Desa sebagaimana dimaksud dalam Pasal 14 ayat (1) berlangsung sampai dengan bulan November tahun anggaran berjalan, Dana Desa tidak dapat disalurkan lagi ke RKD dan menjadi Sisa Dana Desa di RKUD.
- (3) Bupati memberitahukan kepada Kepala Desa yang bersangkutan mengenai Dana Desa yang ditunda penyalurannya sebagaimana dimaksud pada ayat (3) selambat-lambatnya akhir bulan November tahun anggaran berjalan dan agar dianggarkan kembali dalam rancangan APBDesa tahun anggaran berikutnya.

KABUPATEN BURUNDI	SKPD	AS 1	SEKDA	WABUP
<i>[Signature]</i>	<i>[Signature]</i>	<i>[Signature]</i>	<i>[Signature]</i>	<i>[Signature]</i>

BAB VII
KETENTUAN PENUTUP

Pasal 14

Peraturan Bupati Gorontalo ini mulai berlaku pada tanggal diundangkan.

Agar setiap orang mengetahui, memerintahkan pengundangan Peraturan Bupati Gorontalo ini dengan menempatkannya dalam Berita Daerah Kabupaten Gorontalo.

Ditetapkan di Limboto

pada tanggal


BUPATI GORONTALO, dr

NELSON POMALINGO

Diundangkan di Limboto

pada tanggal

SEKRETARIS DAERAH KABUPATEN GORONTALO,


HADIJAH U. TAYEB

BERITA DAERAH KABUPATEN GORONTALO TAHUN 2016 NOMOR

Sesuai dengan salinan aslinya
KEPALA BAGIAN HUKUM,



SRI DEWI R. NANI, SH, MH.
NIP. 19780330 200312 2 003

BAB VII
KETENTUAN PENUTUP

Pasal 14

Peraturan Bupati Gorontalo ini mulai berlaku pada tanggal diundangkan.

Agar setiap orang mengetahui, memerintahkan pengundangan Peraturan Bupati Gorontalo ini dengan menempatkannya dalam Berita Daerah Kabupaten Gorontalo.

Ditetapkan di Limboto *dr*

pada tanggal



BUPATI GORONTALO,

NELSON POMALINGO

Diundangkan di Limboto


pada tanggal

SEKRETARIS DAERAH KABUPATEN GORONTALO,


HADIJAH U. TAYEB

BERITA DAERAH KABUPATEN GORONTALO TAHUN 2016 NOMOR

Sesuai dengan salinan aslinya
KEPALA BAGIAN HUKUM


SRI DEWI R. NANI, SH, MH.
NIP. 19780330 200312 2 003

BAB VII
KETENTUAN PENUTUP

Pasal 14

Peraturan Bupati Gorontalo ini mulai berlaku pada tanggal diundangkan.

Agar setiap orang mengetahui, memerintahkan pengundangan Peraturan Bupati Gorontalo ini dengan menempatkannya dalam Berita Daerah Kabupaten Gorontalo.


Ditetapkan di Limboto
pada tanggal


BUPATI GORONTALO, *Dr*

NELSON POMALINGO


Diundangkan di Limboto
pada tanggal

SEKRETARIS DAERAH KABUPATEN GORONTALO,


HADIJAH U. TAYEB

BERITA DAERAH KABUPATEN GORONTALO TAHUN 2016 NOMOR

Sesuai dengan salinan aslinya
KEPALA BAGIAN HUKUM


SRI DEWI R. NANI, SH, MH.
NIP. 19780330 200312 2 003

**RINCIAN DANA DESA KABUPATEN GORONTALO
TAHUN ANGGARAN 2017**

No.	Kecamatan/Desa	Alokasi Dasar	Alokasi Formula														Pagu Dana Desa per-Desa
			Jumlah Penduduk			Jumlah Penduduk Miskin			Luas Wilayah			IKG			Total Bobot	Alokasi Formula	
			Jumlah Penduduk	Rasio Jumlah Penduduk	Bobot	Jumlah Penduduk Miskin	Rasio Jumlah Penduduk Miskin	Bobot	Luas Wilayah	Rasio Luas Wilayah	Bobot	Indeks Kesulttan Geografis	Rasio Indeks Kesulttan Geografis	Bobot			
(4)	(5)	(6)	(7)	(8)	(9)	(10)	(11)	(12)	(13)	(14)	(15)	(6) + (9) + (12)	(17)	(18) = (3) + (17)			
I	TELAGA	6,483,978,000	21,377	0.0667	0.0167	2,797	0.0372	0.0130	60.7422	0.0377	0.0038	299.5863	0.0412	0.0124	0.0458	562,375,591	7,046,354,000
	BULILA	720,442,000	2,451	0.0076	0.0019	170	0.0023	0.0008	0.5816	0.0004	0.0000	22.6643	0.0031	0.0009	0.0037	45,089,102	765,531,000
	MONGOLATO	720,442,000	2,456	0.0077	0.0019	157	0.0021	0.0007	0.7193	0.0004	0.0000	22.0587	0.0030	0.0009	0.0036	44,192,395	764,634,000
	LUHU	720,442,000	3,846	0.0120	0.0030	416	0.0055	0.0019	1.6528	0.0010	0.0001	27.8908	0.0038	0.0012	0.0062	75,956,532	796,399,000
	HULAWA	720,442,000	4,218	0.0132	0.0033	354	0.0047	0.0016	1.5687	0.0010	0.0001	22.6222	0.0031	0.0009	0.0060	73,241,265	793,683,000
	PILOHAYANGA	720,442,000	2,274	0.0071	0.0018	304	0.0040	0.0014	1.9130	0.0012	0.0001	31.2469	0.0043	0.0013	0.0046	56,412,782	776,855,000
	DULAMAYO SELATAN	720,442,000	2,190	0.0068	0.0017	573	0.0076	0.0027	33.8604	0.0210	0.0021	43.8064	0.0060	0.0018	0.0083	101,676,595	822,119,000
	DULAMAYO BARAT	720,442,000	1,044	0.0033	0.0008	420	0.0056	0.0020	17.7681	0.0110	0.0011	58.9397	0.0081	0.0024	0.0063	77,374,716	797,817,000
	DULOHUPA	720,442,000	1,618	0.0050	0.0013	210	0.0028	0.0010	1.1478	0.0007	0.0001	32.9511	0.0045	0.0014	0.0037	45,044,972	765,487,000
	PILOHAYANGA BARAT	720,442,000	1,280	0.0040	0.0010	193	0.0026	0.0009	1.5304	0.0010	0.0001	37.4062	0.0051	0.0015	0.0035	43,387,231	763,829,000
II	BATUDAA	5,763,536,000	13,638	0.0426	0.0106	2,962	0.0394	0.0138	32.0622	0.0199	0.0020	268.8186	0.0370	0.0111	0.0375	460,316,180	6,223,852,000
	ILUTA	720,442,000	1,998	0.0062	0.0016	517	0.0069	0.0024	3.1220	0.0019	0.0002	34.0659	0.0047	0.0014	0.0056	68,290,328	788,732,000
	BUA	720,442,000	1,526	0.0048	0.0012	311	0.0041	0.0014	3.4664	0.0022	0.0002	27.8201	0.0038	0.0011	0.0040	49,102,738	769,545,000
	HUNTU	720,442,000	1,111	0.0035	0.0009	132	0.0018	0.0006	3.1986	0.0020	0.0002	38.0444	0.0052	0.0016	0.0033	39,878,832	760,321,000
	PAYUNGA	720,442,000	2,112	0.0066	0.0016	702	0.0093	0.0033	1.0330	0.0006	0.0001	20.1629	0.0028	0.0008	0.0058	71,318,102	791,760,000
	BARAKATI	720,442,000	2,130	0.0066	0.0017	215	0.0029	0.0010	2.6476	0.0016	0.0002	32.7681	0.0045	0.0014	0.0042	51,279,858	771,722,000
	ILOHUNGAYO	720,442,000	1,666	0.0052	0.0013	414	0.0055	0.0019	7.2695	0.0045	0.0005	37.2284	0.0051	0.0015	0.0052	63,989,672	784,432,000
	DUNGGALA	720,442,000	1,573	0.0049	0.0012	396	0.0053	0.0018	7.4990	0.0047	0.0005	40.8359	0.0056	0.0017	0.0052	64,073,357	784,515,000
	PILOBUHUTA	720,442,000	1,522	0.0047	0.0012	275	0.0037	0.0013	3.8260	0.0024	0.0002	37.8928	0.0052	0.0016	0.0043	52,383,294	772,825,000
III	TIBAWA	11,527,072,000	41,318	0.1289	0.0322	10,458	0.1392	0.0487	138.5714	0.0860	0.0086	558.7755	0.0769	0.0231	0.1126	1,381,471,514	12,908,545,000
	ISIMU UTARA	720,442,000	2,137	0.0067	0.0017	886	0.0118	0.0041	9.5651	0.0059	0.0006	31.2406	0.0043	0.0013	0.0077	94,180,536	814,623,000
	ISIMU SELATAN	720,442,000	3,128	0.0098	0.0024	356	0.0047	0.0017	3.4970	0.0022	0.0002	27.2143	0.0037	0.0011	0.0054	66,720,022	787,162,000
	DATAHU	720,442,000	4,348	0.0136	0.0034	756	0.0101	0.0035	7.3460	0.0046	0.0005	25.3492	0.0035	0.0010	0.0084	103,235,865	823,678,000
	TOLOTIO	720,442,000	4,042	0.0126	0.0032	117	0.0016	0.0005	2.9001	0.0018	0.0002	31.9751	0.0044	0.0013	0.0052	63,767,484	784,209,000
	LABANU	720,442,000	3,177	0.0099	0.0025	882	0.0117	0.0041	28.5040	0.0177	0.0018	34.3768	0.0047	0.0014	0.0098	119,919,625	840,362,000
	REKSONEGORO	720,442,000	1,319	0.0041	0.0010	103	0.0014	0.0005	3.2598	0.0020	0.0002	24.0539	0.0033	0.0010	0.0027	33,172,851	753,615,000
	BUHU	720,442,000	3,196	0.0100	0.0025	815	0.0108	0.0038	15.8743	0.0099	0.0010	25.4753	0.0035	0.0011	0.0083	102,143,804	822,586,000
	DUNGGALA	720,442,000	1,779	0.0056	0.0014	237	0.0032	0.0011	3.0608	0.0019	0.0002	38.5842	0.0053	0.0016	0.0043	52,438,654	772,881,000
	MOLOWAHU	720,442,000	2,334	0.0073	0.0018	639	0.0085	0.0030	7.1241	0.0044	0.0004	37.2371	0.0051	0.0015	0.0068	83,130,886	803,573,000
	ILOPONU	720,442,000	3,099	0.0097	0.0024	917	0.0122	0.0043	16.5438	0.0103	0.0010	39.9300	0.0055	0.0016	0.0094	114,874,529	835,317,000
	ILOMATA	720,442,000	1,430	0.0045	0.0011	598	0.0080	0.0028	7.9888	0.0050	0.0005	37.5019	0.0052	0.0015	0.0059	72,930,692	793,373,000
	MOTILANGO	720,442,000	2,103	0.0066	0.0016	864	0.0115	0.0040	10.0395	0.0062	0.0006	45.1634	0.0062	0.0019	0.0082	100,011,380	820,453,000
	ISIMU RAYA	720,442,000	2,445	0.0076	0.0019	445	0.0059	0.0021	5.7697	0.0036	0.0004	28.1920	0.0039	0.0012	0.0055	67,495,797	787,938,000

No.	Kecamatan/Desa	Alokasi Dasar	Alokasi Formula													Pagu Dana Desa per-Desa	
			Jumlah Penduduk			Jumlah Penduduk Miskin			Luas Wilayah			IKG			Total Bobot		Alokasi Formula
			Jumlah Penduduk	Rasio Jumlah Penduduk	Bobot	Jumlah Penduduk Miskin	Rasio Jumlah Penduduk Miskin	Bobot	Luas Wilayah	Rasio Luas Wilayah	Bobot	Indeks Kesulitan Geografis	Rasio Indeks Kesulitan Geografis	Bobot			
(4)	(5)	(6)	(7)	(8)	(9)	(10)	(11)	(12)	(13)	(14)	(15)	(6) + (9) + (12)	(17)	(18) = (3) + (17)			
VII.	BONGOMEME	10,806,630,000	18,575	0.0580	0.0145	6,377	0.0849	0.0297	119.6632	0.0743	0.0074	696.4463	0.0958	0.0288	0.0804	985,997,443	11,792,627,000
	DULAMAYO	720,442,000	1,431	0.0045	0.0011	263	0.0035	0.0012	2.0278	0.0013	0.0001	35.8351	0.0049	0.0015	0.0039	48,414,815	768,857,000
	UPOMELA	720,442,000	2,199	0.0069	0.0017	661	0.0088	0.0031	10.7129	0.0067	0.0007	50.1685	0.0069	0.0021	0.0075	92,379,580	812,822,000
	TOHUPO	720,442,000	1,836	0.0057	0.0014	675	0.0090	0.0031	7.7133	0.0048	0.0005	30.4173	0.0042	0.0013	0.0063	77,417,038	797,859,000
	MOLANIHU	720,442,000	857	0.0027	0.0007	283	0.0038	0.0013	8.3178	0.0052	0.0005	56.5418	0.0078	0.0023	0.0048	59,344,169	779,786,000
	MOLOPATUDO	720,442,000	1,257	0.0039	0.0010	393	0.0052	0.0018	6.3512	0.0039	0.0004	28.3182	0.0039	0.0012	0.0044	53,663,612	774,106,000
	MOLAS	720,442,000	1,603	0.0050	0.0013	738	0.0098	0.0034	6.0528	0.0038	0.0004	46.9821	0.0065	0.0019	0.0070	85,911,915	806,354,000
	BATULAYAR	720,442,000	1,537	0.0048	0.0012	621	0.0083	0.0029	6.9466	0.0043	0.0004	42.3811	0.0058	0.0017	0.0063	76,946,073	797,388,000
	BATULORENG	720,442,000	1,085	0.0034	0.0008	362	0.0048	0.0017	10.1007	0.0063	0.0006	40.8063	0.0056	0.0017	0.0048	59,427,970	779,870,000
	BONGOHULAWA	720,442,000	1,412	0.0044	0.0011	478	0.0064	0.0022	8.0347	0.0050	0.0005	35.4902	0.0049	0.0015	0.0053	64,918,314	785,360,000
	OTOPADE	720,442,000	1,141	0.0036	0.0009	391	0.0052	0.0018	8.4761	0.0053	0.0005	38.7791	0.0053	0.0016	0.0048	59,356,409	779,798,000
	HUNTU LO HULAWA	720,442,000	997	0.0031	0.0008	150	0.0020	0.0007	1.5763	0.0010	0.0001	43.3683	0.0060	0.0018	0.0034	41,277,111	761,719,000
	OWALANGA	720,442,000	835	0.0026	0.0007	246	0.0033	0.0011	5.8921	0.0037	0.0004	53.3229	0.0073	0.0022	0.0044	53,541,461	773,983,000
	LIYODU	720,442,000	717	0.0022	0.0006	130	0.0017	0.0006	10.0319	0.0062	0.0006	64.5972	0.0089	0.0027	0.0045	54,648,522	775,091,000
	LIYOTO	720,442,000	709	0.0022	0.0006	383	0.0051	0.0018	9.8888	0.0061	0.0006	61.4558	0.0085	0.0025	0.0055	67,327,156	787,769,000
	KAYUMERAH	720,442,000	959	0.0030	0.0007	603	0.0080	0.0028	17.5401	0.0109	0.0011	67.9822	0.0094	0.0028	0.0075	91,423,298	811,865,000
VIII.	TOLANGOHULA	10,806,630,000	21,380	0.0667	0.0167	5,437	0.0723	0.0253	173.7327	0.1079	0.0108	636.3803	0.0876	0.0263	0.0791	969,898,088	11,776,528,000
	SUKAMAKMUR	720,442,000	2,140	0.0067	0.0017	427	0.0057	0.0020	4.8899	0.0030	0.0003	26.4155	0.0036	0.0011	0.0051	61,978,809	782,421,000
	LAKEYA	720,442,000	973	0.0030	0.0008	127	0.0017	0.0006	10.8277	0.0067	0.0007	36.6368	0.0050	0.0015	0.0035	43,371,381	763,813,000
	GANDASARI	720,442,000	2,199	0.0069	0.0017	388	0.0052	0.0018	7.4149	0.0046	0.0005	43.9085	0.0060	0.0018	0.0058	71,098,648	791,541,000
	MOLOHU	720,442,000	1,615	0.0050	0.0013	388	0.0052	0.0018	5.0504	0.0031	0.0003	37.5612	0.0052	0.0016	0.0049	60,494,192	780,936,000
	POLOHUNGO	720,442,000	1,073	0.0033	0.0008	426	0.0057	0.0020	27.5475	0.0171	0.0017	50.5604	0.0070	0.0021	0.0066	81,200,758	801,643,000
	BINAJAYA	720,442,000	1,661	0.0052	0.0013	675	0.0090	0.0031	26.3127	0.0176	0.0018	53.1263	0.0073	0.0022	0.0084	102,936,553	823,379,000
	TAMAILA	720,442,000	2,061	0.0064	0.0016	883	0.0117	0.0041	13.8534	0.0086	0.0009	32.5621	0.0045	0.0013	0.0079	97,217,950	817,660,000
	SIDOHARJO	720,442,000	1,540	0.0048	0.0012	259	0.0034	0.0012	27.5475	0.0171	0.0017	45.3313	0.0062	0.0019	0.0060	73,479,436	793,921,000
	SUKA MAKMUR UTARA	720,442,000	1,195	0.0037	0.0009	437	0.0058	0.0020	5.4177	0.0034	0.0003	50.3417	0.0069	0.0021	0.0054	66,027,790	786,470,000
	MARGOMULYO	720,442,000	813	0.0025	0.0006	87	0.0012	0.0004	5.2111	0.0032	0.0003	38.5579	0.0053	0.0016	0.0030	36,249,335	756,691,000
	MAKAMUR ABADI	720,442,000	1,506	0.0047	0.0012	345	0.0046	0.0016	0.0993	0.0001	0.0000	41.4655	0.0057	0.0017	0.0045	55,200,215	775,642,000
	GANDARIA	720,442,000	1,565	0.0049	0.0012	147	0.0020	0.0007	3.2980	0.0020	0.0002	40.8650	0.0056	0.0017	0.0038	46,584,634	767,027,000
	OMBULO TANGO	720,442,000	1,036	0.0032	0.0008	327	0.0044	0.0015	4.6065	0.0029	0.0003	42.4102	0.0058	0.0018	0.0044	53,586,302	774,028,000
	TAMALIA UTARA	720,442,000	947	0.0030	0.0007	379	0.0050	0.0018	14.5894	0.0091	0.0009	46.1954	0.0064	0.0019	0.0053	65,227,606	785,670,000
	HIMALAYA	720,442,000	1,056	0.0033	0.0008	142	0.0019	0.0007	15.0669	0.0094	0.0009	50.4425	0.0069	0.0021	0.0045	55,244,478	775,686,000
IX.	MOOTILANGO	7,204,420,000	18,124	0.0565	0.0141	5,600	0.0745	0.0261	75.5642	0.0469	0.0047	356.9550	0.0491	0.0147	0.0596	731,745,115	7,936,164,000
	PARIS	720,442,000	2,596	0.0081	0.0020	485	0.0065	0.0023	5.0045	0.0031	0.0003	32.2674	0.0044	0.0013	0.0059	72,707,362	793,149,000
	HELUMO	720,442,000	1,763	0.0055	0.0014	512	0.0068	0.0024	11.9832	0.0074	0.0007	30.6600	0.0042	0.0013	0.0058	70,781,071	791,223,000
	PILOMONU	720,442,000	2,779	0.0087	0.0022	1,111	0.0148	0.0052	19.1302	0.0119	0.0012	37.0557	0.0051	0.0015	0.0101	123,411,141	843,853,000
	SATRIA	720,442,000	1,177	0.0037	0.0009	409	0.0054	0.0019	2.4793	0.0015	0.0002	39.9937	0.0055	0.0017	0.0046	56,776,172	777,218,000
	KARYAMUKTI	720,442,000	1,299	0.0041	0.0010	277	0.0037	0.0013	2.5558	0.0016	0.0002	29.2012	0.0040	0.0012	0.0037	44,993,802	765,436,000
	TALUMOPATU	720,442,000	1,299	0.0041	0.0010	383	0.0051	0.0018	5.9457	0.0037	0.0004	34.2969	0.0047	0.0014	0.0046	56,213,394	776,655,000
	SIDOMUKTI	720,442,000	1,989	0.0062	0.0016	311	0.0041	0.0014	4.5912	0.0029	0.0003	42.3979	0.0058	0.0018	0.0050	61,773,605	782,216,000
	PAYU	720,442,000	2,082	0.0065	0.0016	889	0.0118	0.0041	13.7737	0.0086	0.0009	28.3964	0.0039	0.0012	0.0078	95,591,122	816,033,000
	SUKAMAJU	720,442,000	1,170	0.0037	0.0009	444	0.0059	0.0021	2.8695	0.0018	0.0002	46.9025	0.0065	0.0019	0.0051	62,505,486	782,947,000
	HUYULA	720,442,000	1,970	0.0061	0.0015	779	0.0104	0.0036	7.2312	0.0045	0.0004	35.7833	0.0049	0.0015	0.0071	86,991,961	807,434,000

KABAG HUKUM SKPD AS 1 SEKDA WABUP


No.	Kecamatan/Desa	Alokasi Dasar	Alokasi Formula														Pagu Dana Desa per-Desa
			Jumlah Penduduk			Jumlah Penduduk Miskin			Luas Wilayah			IKG			Total Bobot	Alokasi Formula	
			Jumlah Penduduk	Rasio Jumlah Penduduk	Bobot	Jumlah Penduduk Miskin	Rasio Jumlah Penduduk Miskin	Bobot	Luas Wilayah	Rasio Luas Wilayah	Bobot	Indeks Kesulitan Geografis	Rasio Indeks Kesulitan Geografis	Bobot			
(4)	(5)	(6)	(7)	(8)	(9)	(10)	(11)	(12)	(13)	(14)	(15)	(6) + (9) + (12)	(17)	(18) = (3) + (17)			
X.	PULUBALA	7,924,862,000	21,901	0.0683	0.0171	7,356	0.0979	0.0343	163.2516	0.1014	0.0101	392.9084	0.0541	0.0162	0.0777	953,225,692	8,878,088,000
	PONGONGAILA	720,442,000	2,198	0.0069	0.0017	442	0.0059	0.0021	16.1450	0.0100	0.0010	27.2790	0.0038	0.0011	0.0059	72,402,168	792,844,000
	PULUBALA	720,442,000	3,024	0.0094	0.0024	938	0.0125	0.0044	12.3351	0.0077	0.0008	34.9461	0.0048	0.0014	0.0089	109,626,342	830,068,000
	MOLAMAHU	720,442,000	1,925	0.0060	0.0015	808	0.0108	0.0038	4.9279	0.0031	0.0003	35.6967	0.0049	0.0015	0.0070	86,419,824	806,862,000
	BAKTI	720,442,000	2,787	0.0087	0.0022	720	0.0096	0.0034	29.7513	0.0185	0.0018	38.5870	0.0053	0.0016	0.0090	110,014,347	830,456,000
	TRIDHARMA	720,442,000	1,085	0.0034	0.0008	214	0.0028	0.0010	6.7721	0.0042	0.0004	34.1345	0.0047	0.0014	0.0037	45,057,057	765,499,000
	MOLALAHU	720,442,000	1,521	0.0047	0.0012	511	0.0068	0.0024	9.2054	0.0057	0.0006	26.6537	0.0037	0.0011	0.0052	64,263,075	784,705,000
	MULYONEGORO	720,442,000	2,257	0.0070	0.0018	880	0.0117	0.0041	32.1387	0.0200	0.0020	35.4516	0.0049	0.0015	0.0093	114,315,039	834,757,000
	PUNCAK	720,442,000	2,379	0.0074	0.0019	660	0.0088	0.0031	14.4471	0.0090	0.0009	39.7912	0.0055	0.0016	0.0075	91,633,531	812,076,000
	TOYIDITO	720,442,000	2,397	0.0075	0.0019	1,187	0.0158	0.0055	9.9477	0.0062	0.0006	32.7656	0.0045	0.0014	0.0094	114,930,036	835,372,000
	AYUMOLINGO	720,442,000	970	0.0030	0.0008	304	0.0040	0.0014	19.2395	0.0119	0.0012	41.6970	0.0057	0.0017	0.0051	62,426,562	782,869,000
	BUKTI AREN	720,442,000	1,358	0.0042	0.0011	692	0.0092	0.0032	8.3416	0.0052	0.0005	45.9058	0.0063	0.0019	0.0067	82,137,711	802,580,000
XI.	LIMBOTO BARAT	7,204,420,000	23,285	0.0727	0.0182	4,525	0.0602	0.0211	131.2331	0.0815	0.0081	344.5587	0.0474	0.0142	0.0616	755,839,864	7,960,259,000
	PONE	720,442,000	2,559	0.0080	0.0020	212	0.0028	0.0010	4.5912	0.0029	0.0003	34.4778	0.0047	0.0014	0.0047	57,560,177	778,002,000
	HUIDU	720,442,000	2,210	0.0069	0.0017	250	0.0033	0.0012	4.1704	0.0026	0.0003	44.1249	0.0061	0.0018	0.0050	60,957,237	781,399,000
	OMBULO	720,442,000	2,551	0.0080	0.0020	536	0.0071	0.0025	4.0939	0.0025	0.0003	38.1424	0.0052	0.0016	0.0063	77,472,637	797,915,000
	DAENAA	720,442,000	3,055	0.0095	0.0024	1,013	0.0135	0.0047	91.8249	0.0570	0.0057	35.0561	0.0048	0.0014	0.0143	174,817,679	895,260,000
	YOSONEGORO	720,442,000	2,269	0.0071	0.0018	167	0.0022	0.0008	3.8260	0.0024	0.0002	25.2483	0.0035	0.0010	0.0038	46,956,469	767,398,000
	TUNGGULO	720,442,000	2,301	0.0072	0.0018	367	0.0049	0.0017	3.3669	0.0021	0.0002	25.0595	0.0034	0.0010	0.0047	58,244,348	778,686,000
	HUTABOHU	720,442,000	3,661	0.0114	0.0029	885	0.0118	0.0041	5.4406	0.0034	0.0003	28.9130	0.0040	0.0012	0.0085	104,385,878	824,828,000
	PODENGO	720,442,000	1,627	0.0051	0.0013	294	0.0039	0.0014	3.8260	0.0024	0.0002	27.8757	0.0038	0.0012	0.0040	49,400,022	769,842,000
	HAYA-HAYA	720,442,000	2,104	0.0066	0.0016	621	0.0083	0.0029	3.1220	0.0019	0.0002	38.3928	0.0053	0.0016	0.0063	77,438,245	797,880,000
	HUIDU UTARA	720,442,000	948	0.0030	0.0007	180	0.0024	0.0008	6.9710	0.0042	0.0004	47.2683	0.0065	0.0020	0.0040	48,607,172	769,049,000
XII.	TILANGO	5,763,536,000	13,378	0.0417	0.0104	1,877	0.0250	0.0087	66.5042	0.0413	0.0041	274.2805	0.0377	0.0113	0.0346	424,840,183	6,188,376,000
	TUALANGO	720,442,000	930	0.0029	0.0007	140	0.0019	0.0007	0.5356	0.0003	0.0000	32.3957	0.0045	0.0013	0.0027	33,714,325	754,156,000
	DULOMO	720,442,000	820	0.0026	0.0006	30	0.0004	0.0001	0.3826	0.0002	0.0000	30.0105	0.0041	0.0012	0.0020	25,052,170	745,494,000
	TILOTE	720,442,000	2,103	0.0066	0.0016	370	0.0049	0.0017	0.3061	0.0002	0.0000	34.5718	0.0048	0.0014	0.0048	59,007,302	779,449,000
	TABUMELA	720,442,000	2,053	0.0064	0.0016	368	0.0049	0.0017	63.1296	0.0392	0.0039	36.6358	0.0050	0.0015	0.0087	107,317,785	827,760,000
	ILOTIDEA	720,442,000	1,707	0.0053	0.0013	213	0.0028	0.0010	0.6504	0.0004	0.0000	34.0900	0.0047	0.0014	0.0038	46,265,981	766,708,000
	LAUWONU	720,442,000	1,568	0.0049	0.0012	157	0.0021	0.0007	0.4209	0.0003	0.0000	31.4628	0.0043	0.0013	0.0033	40,230,775	760,673,000
	TENGGELA	720,442,000	2,214	0.0069	0.0017	437	0.0058	0.0020	0.9769	0.0006	0.0001	34.4801	0.0047	0.0014	0.0052	64,362,075	784,804,000
	TINELO	720,442,000	1,983	0.0062	0.0015	162	0.0022	0.0008	0.1021	0.0001	0.0000	40.6337	0.0056	0.0017	0.0040	48,889,771	769,332,000
XIII.	TABONGO	6,483,978,000	17,393	0.0543	0.0136	3,486	0.0464	0.0162	80.0299	0.0497	0.0050	327.4486	0.0451	0.0135	0.0483	592,423,444	7,076,402,000
	TABONGO TIMUR	720,442,000	3,058	0.0096	0.0024	554	0.0074	0.0026	49.7385	0.0309	0.0031	40.1971	0.0055	0.0017	0.0097	119,260,229	839,702,000
	TABONGO BARAT	720,442,000	2,074	0.0065	0.0016	655	0.0087	0.0031	6.8869	0.0043	0.0004	28.6222	0.0039	0.0012	0.0063	77,013,039	797,455,000
	LIMEHE BARAT	720,442,000	1,189	0.0037	0.0009	107	0.0014	0.0005	1.1402	0.0007	0.0001	27.8212	0.0038	0.0011	0.0026	32,450,838	752,893,000
	LIMEHE TIMUR	720,442,000	2,725	0.0085	0.0021	749	0.0100	0.0035	2.3951	0.0015	0.0001	35.2352	0.0048	0.0015	0.0072	88,540,901	808,983,000
	ILOMANGGA	720,442,000	2,347	0.0073	0.0018	395	0.0053	0.0018	3.8260	0.0024	0.0002	24.0455	0.0033	0.0010	0.0049	60,120,507	780,563,000
	MOTINELO	720,442,000	1,463	0.0046	0.0011	311	0.0041	0.0014	6.8869	0.0043	0.0004	52.9128	0.0073	0.0022	0.0052	63,814,722	734,257,000
	MOAHUDU	720,442,000	1,829	0.0057	0.0014	332	0.0044	0.0015	5.7742	0.0036	0.0004	36.4404	0.0050	0.0015	0.0048	59,326,152	779,768,000
	TERATAI	720,442,000	1,615	0.0050	0.0013	254	0.0034	0.0012	1.9666	0.0012	0.0001	33.9079	0.0047	0.0014	0.0040	48,638,579	769,081,000
	LIMEHU	720,442,000	1,083	0.0034	0.0008	129	0.0017	0.0006	1.4156	0.0009	0.0001	48.2661	0.0066	0.0020	0.0035	43,258,476	763,700,000

No.	Kecamatan/Desa	Alokasi Dasar	Alokasi Formula													Pagu Dana Desa per-Desa	
			Jumlah Penduduk			Jumlah Penduduk Miskin			Luas Wilayah			IKG			Total Bobot		Alokasi Formula
			Jumlah Penduduk	Rasio Jumlah Penduduk	Bobot	Jumlah Penduduk Miskin	Rasio Jumlah Penduduk Miskin	Bobot	Luas Wilayah	Rasio Luas Wilayah	Bobot	Indeks Kesultitan Geografis	Rasio Indeks Kesultitan Geografis	Bobot			
(4)	(5)	(6)	(7)	(8)	(9)	(10)	(11)	(12)	(13)	(14)	(15)	(6) + (9) + (12)	(17)	(18) = (3) + (17)			
(1)	(2)	(3)	(4)	(5)	(6)	(7)	(8)	(9)	(10)	(11)	(12)	(13)	(14)	(15)	(6) + (9) + (12)	(17)	(18) = (3) + (17)
	BALAHU	720,442,000	2,693	0.0084	0.0021	1,069	0.0142	0.0050	3.3899	0.0021	0.0002	35.0626	0.0048	0.0014	0.0087	107,188,315	827,630,000
	BOTUMOPUTI	720,442,000	2,439	0.0076	0.0019	941	0.0125	0.0044	8.7234	0.0054	0.0005	32.5354	0.0045	0.0013	0.0082	100,227,422	820,669,000
	ULOBUA	720,442,000	1,649	0.0051	0.0013	833	0.0111	0.0039	4.9853	0.0031	0.0003	64.8836	0.0089	0.0027	0.0082	100,033,654	820,476,000
IV.	BATUDAA PANTAI	6,483,978,000	11,790	0.0368	0.0092	2,125	0.0283	0.0099	68.7156	0.0427	0.0043	338.9254	0.0466	0.0140	0.0374	458,240,609	6,942,220,000
	TONTAYUO	720,442,000	808	0.0025	0.0006	96	0.0013	0.0004	4.5012	0.0028	0.0003	41.2700	0.0057	0.0017	0.0031	37,548,593	757,991,000
	BILUHU TIMUR	720,442,000	1,477	0.0046	0.0012	287	0.0038	0.0013	26.7823	0.0166	0.0017	49.2410	0.0068	0.0020	0.0062	75,873,687	796,316,000
	KAYUBULAN	720,442,000	2,596	0.0081	0.0020	685	0.0091	0.0032	10.7129	0.0067	0.0007	37.0649	0.0051	0.0015	0.0074	90,912,918	811,355,000
	BONGO	720,442,000	2,354	0.0073	0.0018	62	0.0008	0.0003	1.1478	0.0007	0.0001	21.4329	0.0029	0.0009	0.0031	37,797,986	758,240,000
	LOPO	720,442,000	972	0.0030	0.0008	273	0.0036	0.0013	3.0608	0.0019	0.0002	25.7584	0.0035	0.0011	0.0033	40,277,119	760,719,000
	LAMU	720,442,000	1,452	0.0045	0.0011	375	0.0050	0.0017	4.5912	0.0029	0.0003	32.4213	0.0045	0.0013	0.0045	55,238,601	775,681,000
	OLIMOO'O	720,442,000	719	0.0022	0.0006	33	0.0004	0.0002	10.3303	0.0064	0.0006	32.8928	0.0045	0.0014	0.0027	35,294,965	753,737,000
	BUHUDAA	720,442,000	815	0.0025	0.0006	188	0.0025	0.0009	2.5252	0.0016	0.0002	51.5074	0.0071	0.0021	0.0038	46,551,863	766,994,000
	LANGGULA	720,442,000	597	0.0019	0.0005	126	0.0017	0.0006	5.0639	0.0031	0.0003	47.3366	0.0065	0.0020	0.0033	40,744,878	761,187,000
V.	BOLIOHUTO	9,365,746,000	15,913	0.0496	0.0124	3,107	0.0413	0.0145	54.7200	0.0340	0.0034	442.6798	0.0609	0.0183	0.0486	595,689,692	9,961,437,000
	SIDOMULYO	720,442,000	1,148	0.0036	0.0009	117	0.0016	0.0005	1.9040	0.0012	0.0001	23.3534	0.0032	0.0010	0.0025	30,948,843	751,391,000
	PARUNGI	720,442,000	1,345	0.0042	0.0010	334	0.0044	0.0016	4.6339	0.0029	0.0003	41.8118	0.0058	0.0017	0.0046	56,660,897	777,103,000
	DILONIYOHU	720,442,000	1,388	0.0043	0.0011	248	0.0033	0.0012	3.5791	0.0022	0.0002	29.2384	0.0040	0.0012	0.0037	44,986,866	765,429,000
	SIDODADI	720,442,000	1,542	0.0048	0.0012	73	0.0010	0.0003	9.9783	0.0062	0.0006	25.1742	0.0035	0.0010	0.0032	39,278,217	759,720,000
	POTANGA	720,442,000	2,242	0.0070	0.0017	712	0.0095	0.0033	4.8973	0.0030	0.0003	29.3941	0.0040	0.0012	0.0066	80,752,699	801,195,000
	MOTODUTO	720,442,000	906	0.0028	0.0007	241	0.0032	0.0011	5.7391	0.0036	0.0004	31.0920	0.0043	0.0013	0.0035	42,558,866	763,001,000
	ILOHELUMA	720,442,000	1,324	0.0041	0.0010	493	0.0066	0.0023	4.6219	0.0029	0.0003	32.2528	0.0044	0.0013	0.0049	60,693,687	781,136,000
	MONGGOLITO	720,442,000	809	0.0025	0.0006	68	0.0009	0.0003	3.1986	0.0020	0.0002	37.0238	0.0051	0.0015	0.0027	32,815,388	753,257,000
	BANDUNG REJC	720,442,000	1,708	0.0053	0.0013	116	0.0015	0.0005	12.2739	0.0076	0.0008	31.6952	0.0044	0.0013	0.0039	48,575,075	768,817,000
	DULOHUPA	720,442,000	491	0.0015	0.0004	111	0.0015	0.0005	2.1305	0.0013	0.0001	35.7108	0.0049	0.0015	0.0025	30,750,571	751,193,000
	SIDOMULYA SELATAN	720,442,000	1,209	0.0038	0.0009	127	0.0017	0.0006	0.7512	0.0005	0.0000	43.2234	0.0059	0.0018	0.0034	41,289,708	761,732,000
	BONGONGOAYU	720,442,000	796	0.0025	0.0006	148	0.0020	0.0007	0.5099	0.0003	0.0000	32.8623	0.0045	0.0014	0.0027	33,105,821	753,548,000
	TOLITE	720,442,000	1,005	0.0031	0.0008	319	0.0042	0.0015	0.5023	0.0003	0.0000	49.8476	0.0069	0.0021	0.0044	53,473,054	773,915,000
VI.	TELAGA BIRU	10,806,630,000	26,514	0.0827	0.0207	4,537	0.0604	0.0211	119.2959	0.0741	0.0074	524.9727	0.0722	0.0217	0.0709	869,708,342	11,676,337,000
	DULAMAYO UTARA	720,442,000	1,140	0.0036	0.0009	281	0.0037	0.0013	11.6547	0.0072	0.0007	40.7920	0.0056	0.0017	0.0046	56,502,834	776,945,000
	ULAPATO A	720,442,000	2,204	0.0069	0.0017	462	0.0061	0.0022	23.1552	0.0144	0.0014	29.4815	0.0041	0.0012	0.0065	80,058,058	800,500,000
	ULAPATO B	720,442,000	908	0.0028	0.0007	179	0.0024	0.0008	20.9208	0.0130	0.0013	26.2144	0.0036	0.0011	0.0039	48,130,360	768,572,000
	TALUMELITO	720,442,000	1,260	0.0039	0.0010	237	0.0032	0.0011	7.6521	0.0048	0.0005	23.8365	0.0033	0.0010	0.0035	43,500,291	763,942,000
	TULADENGGI	720,442,000	3,866	0.0121	0.0030	422	0.0056	0.0020	2.7547	0.0017	0.0002	29.2353	0.0040	0.0012	0.0064	78,011,123	798,453,000
	PANTUNGO	720,442,000	1,959	0.0061	0.0015	150	0.0020	0.0007	0.8723	0.0005	0.0001	30.8762	0.0042	0.0013	0.0036	43,619,173	764,061,000
	LUPOYO	720,442,000	1,830	0.0057	0.0014	559	0.0074	0.0026	17.9518	0.0111	0.0011	37.7490	0.0052	0.0016	0.0067	82,244,833	802,687,000
	PENTADIO TIMUR	720,442,000	2,448	0.0076	0.0019	241	0.0032	0.0011	2.2880	0.0014	0.0001	26.6063	0.0037	0.0011	0.0043	52,413,487	772,855,000
	PENTADIO BARAT	720,442,000	3,665	0.0114	0.0029	528	0.0070	0.0025	1.1402	0.0007	0.0001	28.9339	0.0040	0.0012	0.0066	80,761,443	801,203,000
	DUMATI	720,442,000	1,705	0.0053	0.0013	143	0.0019	0.0007	8.4173	0.0052	0.0005	32.1360	0.0044	0.0013	0.0038	47,174,340	767,616,000
	MODELIDU	720,442,000	503	0.0016	0.0004	192	0.0026	0.0009	13.6275	0.0085	0.0008	34.5507	0.0048	0.0014	0.0036	43,663,989	764,106,000
	TINELO	720,442,000	2,334	0.0073	0.0018	371	0.0049	0.0017	1.6605	0.0010	0.0001	40.0157	0.0055	0.0017	0.0053	65,063,956	785,506,000
	TIMUATO	720,442,000	1,466	0.0046	0.0011	501	0.0067	0.0023	2.2880	0.0014	0.0001	30.3363	0.0042	0.0013	0.0049	59,760,989	780,203,000
	TAPALULUO	720,442,000	478	0.0015	0.0004	86	0.0011	0.0004	4.0014	0.0025	0.0002	52.4703	0.0072	0.0022	0.0032	39,111,565	759,554,000
	TONALA	720,442,000	748	0.0023	0.0006	185	0.0025	0.0009	0.9114	0.0006	0.0001	61.7384	0.0085	0.0025	0.0041	49,691,902	770,134,000

No.	Kecamatan/Desa	Alokasi Dasar	Alokasi Formula													Pagu Dana Desa per-Desa	
			Jumlah Penduduk			Jumlah Penduduk Miskin			Luas Wilayah			IKG			Total Bobot		Alokasi Formula
			Jumlah Penduduk	Rasio Jumlah Penduduk	Bobot	Jumlah Penduduk Miskin	Rasio Jumlah Penduduk Miskin	Bobot	Luas Wilayah	Rasio Luas Wilayah	Bobot	Indeks Kesulitan Geografis	Rasio Indeks Kesulitan Geografis	Bobot			
(4)	(5)	(6)	(7)	(8)	(9)	(10)	(11)	(12)	(13)	(14)	(15)	(6) + (9) + (12)	(17)	(18) = (3) + (17)			
XIV.	BILUHU	5,763,536,000	7,648	0.0239	0.0060	1,512	0.0201	0.0070	107.1291	0.0665	0.0067	380.7651	0.0524	0.0157	0.0354	434,035,514	6,197,570,000
	BILUHU BARAT	720,442,000	1,539	0.0048	0.0012	324	0.0043	0.0015	21.4258	0.0133	0.0013	41.2522	0.0057	0.0017	0.0057	70,454,283	790,896,000
	LOBUTO	720,442,000	1,042	0.0033	0.0008	170	0.0023	0.0008	13.7737	0.0086	0.0009	43.9530	0.0060	0.0018	0.0043	52,438,327	772,880,000
	BILUHU TENGAH	720,442,000	1,482	0.0046	0.0012	200	0.0027	0.0009	32.1387	0.0200	0.0020	32.1631	0.0044	0.0013	0.0054	66,381,429	786,823,000
	LULUO	720,442,000	620	0.0019	0.0005	87	0.0012	0.0004	5.2976	0.0033	0.0003	55.7617	0.0077	0.0023	0.0035	43,181,922	763,624,000
	HUWONGO	720,442,000	974	0.0030	0.0008	274	0.0036	0.0013	11.0072	0.0068	0.0007	45.7118	0.0063	0.0019	0.0046	56,513,003	776,955,000
	LABUTO TIMUR	720,442,000	920	0.0029	0.0007	146	0.0019	0.0007	13.7737	0.0086	0.0009	42.5942	0.0059	0.0018	0.0040	49,211,407	769,653,000
	BOTUBOLU'O	720,442,000	682	0.0021	0.0005	204	0.0027	0.0010	3.8849	0.0024	0.0002	54.3955	0.0075	0.0022	0.0040	48,691,910	769,134,000
	OLIMEYALA	720,442,000	389	0.0012	0.0003	107	0.0014	0.0005	5.8274	0.0036	0.0004	64.9336	0.0089	0.0027	0.0038	47,163,232	767,605,000
XV.	ASPARAGA	7,204,420,000	13,250	0.0413	0.0103	4,444	0.0591	0.0207	79.1913	0.0492	0.0049	422.9552	0.0582	0.0175	0.0534	655,248,488	7,859,668,000
	BULULI	720,442,000	1,499	0.0047	0.0012	778	0.0104	0.0036	7.0263	0.0044	0.0004	30.0510	0.0041	0.0012	0.0065	79,368,328	799,810,000
	MOHIYOLO	720,442,000	2,021	0.0063	0.0016	569	0.0076	0.0027	1.9842	0.0012	0.0001	38.6818	0.0053	0.0016	0.0059	72,952,530	793,395,000
	PANGAHU	720,442,000	1,297	0.0040	0.0010	625	0.0083	0.0029	8.0410	0.0050	0.0005	41.0710	0.0057	0.0017	0.0061	75,048,166	795,490,000
	KARYA INDAH	720,442,000	1,295	0.0040	0.0010	454	0.0060	0.0021	4.6251	0.0029	0.0003	44.6865	0.0061	0.0018	0.0053	64,487,896	784,930,000
	PRIMA	720,442,000	1,050	0.0033	0.0008	166	0.0022	0.0008	9.3435	0.0058	0.0006	45.9558	0.0063	0.0019	0.0041	49,925,861	770,368,000
	TIOHU	720,442,000	1,099	0.0034	0.0009	364	0.0048	0.0017	3.5256	0.0022	0.0002	40.5000	0.0056	0.0017	0.0044	54,512,238	774,954,000
	OLIMOHULO	720,442,000	818	0.0026	0.0006	315	0.0042	0.0015	3.8917	0.0024	0.0002	43.7112	0.0060	0.0018	0.0042	50,929,032	771,371,000
	KARYA BARU	720,442,000	1,216	0.0038	0.0009	225	0.0030	0.0010	11.4001	0.0071	0.0007	46.2474	0.0064	0.0019	0.0046	56,599,685	777,042,000
	BONTULO	720,442,000	1,856	0.0058	0.0014	519	0.0069	0.0024	15.5329	0.0096	0.0010	39.9245	0.0055	0.0016	0.0065	79,467,418	799,909,000
	BIHE	720,442,000	1,099	0.0034	0.0009	429	0.0057	0.0020	13.8210	0.0086	0.0009	52.1261	0.0072	0.0022	0.0059	71,957,333	792,399,000
XVI.	TALAGA JAYA	3,602,210,000	9,989	0.0312	0.0078	972	0.0129	0.0045	4.2852	0.0027	0.0003	178.1681	0.0245	0.0074	0.0199	244,625,870	3,846,836,000
	HUTADAA	720,442,000	2,045	0.0064	0.0016	165	0.0022	0.0008	0.7652	0.0005	0.0000	31.5400	0.0043	0.0013	0.0037	45,553,738	755,996,000
	BUHU	720,442,000	1,878	0.0059	0.0015	79	0.0011	0.0004	0.4591	0.0003	0.0000	36.4941	0.0050	0.0015	0.0034	41,318,077	761,760,000
	LUWOO	720,442,000	2,971	0.0093	0.0023	282	0.0038	0.0013	0.6657	0.0004	0.0000	30.5439	0.0042	0.0013	0.0049	60,519,254	780,961,000
	BUNGGALO	720,442,000	881	0.0027	0.0007	243	0.0032	0.0011	0.6810	0.0004	0.0000	31.1837	0.0043	0.0013	0.0031	38,627,259	759,069,000
	BULOTA	720,442,000	2,214	0.0069	0.0017	203	0.0027	0.0009	1.7141	0.0011	0.0001	48.4064	0.0067	0.0020	0.0048	58,607,541	779,050,000
XVII.	BILATO	7,204,420,000	9,056	0.0283	0.0071	3,336	0.0444	0.0155	87.7463	0.0545	0.0054	437.1585	0.0602	0.0180	0.0461	565,520,731	7,769,941,000
	TOTOPO	720,442,000	765	0.0024	0.0006	125	0.0017	0.0006	10.8369	0.0067	0.0007	39.8906	0.0055	0.0016	0.0035	42,921,810	763,364,000
	BILATO	720,442,000	1,237	0.0039	0.0010	325	0.0043	0.0015	14.5389	0.0090	0.0009	29.6229	0.0041	0.0012	0.0046	56,485,114	776,927,000
	ILOMATA	720,442,000	748	0.0023	0.0006	425	0.0057	0.0020	2.3230	0.0014	0.0001	54.6509	0.0075	0.0023	0.0050	60,889,856	781,332,000
	TAULA'A	720,442,000	737	0.0023	0.0006	162	0.0022	0.0008	13.9803	0.0087	0.0009	54.9834	0.0076	0.0023	0.0045	54,806,823	775,249,000
	JURIYA	720,442,000	619	0.0019	0.0005	136	0.0018	0.0006	6.8011	0.0042	0.0004	55.1950	0.0076	0.0023	0.0038	46,830,332	767,272,000
	PELEHU	720,442,000	773	0.0024	0.0006	185	0.0025	0.0009	1.5031	0.0009	0.0001	51.4935	0.0071	0.0021	0.0037	45,192,885	765,635,000
	BUMELA	720,442,000	1,500	0.0047	0.0012	1,089	0.0145	0.0051	11.5753	0.0072	0.0007	33.3490	0.0046	0.0014	0.0083	102,282,653	822,725,000
	LAMAHU	720,442,000	1,345	0.0042	0.0010	139	0.0018	0.0006	12.7884	0.0079	0.0008	29.0718	0.0040	0.0012	0.0037	45,278,820	765,721,000
	MUSYAWARAH	720,442,000	353	0.0011	0.0003	78	0.0010	0.0004	4.1992	0.0026	0.0003	37.7829	0.0052	0.0016	0.0025	30,169,971	750,612,000
	SUKA DAMAI	720,442,000	979	0.0031	0.0008	672	0.0089	0.0031	9.2001	0.0057	0.0006	51.1185	0.0070	0.0021	0.0066	80,662,467	801,104,000
XVIII.	DUNGALIYO	7,204,420,000	15,975	0.0498	0.0125	4,242	0.0564	0.0198	47.9637	0.0298	0.0030	384.5530	0.0529	0.0159	0.0511	626,543,642	7,830,964,000
	PILOLALENGA	720,442,000	2,578	0.0080	0.0020	406	0.0054	0.0019	0.7958	0.0005	0.0000	36.3391	0.0050	0.0015	0.0055	66,877,683	787,320,000
	KALIYOSO	720,442,000	2,020	0.0063	0.0016	460	0.0061	0.0021	1.1478	0.0007	0.0001	23.7573	0.0033	0.0010	0.0048	58,518,982	778,961,000
	DUNGALIYO	720,442,000	1,848	0.0058	0.0014	441	0.0059	0.0021	7.3383	0.0046	0.0005	32.2155	0.0044	0.0013	0.0053	64,787,367	785,229,000

No.	Kecamatan/Desa	Alokasi Dasar	Alokasi Formula														Pagu Dana Desa per-Desa
			Jumlah Penduduk			Jumlah Penduduk Miskin			Luas Wilayah			IKG			Total Bobot	Alokasi Formula	
			Jumlah Penduduk	Rasio Jumlah Penduduk	Bobot	Jumlah Penduduk Miskin	Rasio Jumlah Penduduk Miskin	Bobot	Luas Wilayah	Rasio Luas Wilayah	Bobot	Indeks Kesulitan Geografis	Rasio Indeks Kesulitan Geografis	Bobot			
(1)	(2)	(3)	(4)	(5)	(6)	(7)	(8)	(9)	(10)	(11)	(12)	(13)	(14)	(15)	(6) + (9) + (12)	(17)	(18) = (3) + (17)
	AMBARA	720,442,000	1,414	0.0044	0.0011	655	0.0087	0.0031	7.8626	0.0049	0.0005	46.1544	0.0064	0.0019	0.0065	80,320,564	800,763,000
	BONGOMEME	720,442,000	1,908	0.0060	0.0015	389	0.0052	0.0018	4.8361	0.0030	0.0003	36.9655	0.0051	0.0015	0.0051	62,890,155	783,332,000
	DUWANGA	720,442,000	957	0.0030	0.0007	202	0.0027	0.0009	3.2904	0.0020	0.0002	38.6172	0.0053	0.0016	0.0035	42,764,727	763,207,000
	AYUHULA	720,442,000	1,068	0.0033	0.0008	464	0.0062	0.0022	7.8587	0.0049	0.0005	46.4853	0.0064	0.0019	0.0054	66,261,482	786,703,000
	PANGADAA	720,442,000	1,635	0.0051	0.0013	350	0.0047	0.0016	3.4434	0.0021	0.0002	38.4860	0.0053	0.0016	0.0047	57,758,709	778,201,000
	BOTUBULOWE	720,442,000	1,764	0.0055	0.0014	554	0.0074	0.0026	7.9658	0.0049	0.0005	30.6975	0.0042	0.0013	0.0057	70,148,968	790,591,000
	MOMALA	720,442,000	783	0.0024	0.0006	321	0.0043	0.0015	3.4242	0.0021	0.0002	54.8352	0.0075	0.0023	0.0046	56,215,005	776,657,000
	TOTAL	137,604,422,000	320,504	1.000	0.2500	75,150	1.0000	0.3500	1,610	1.0000	0.1000	7,266	1.0000	0.3000	1.0000	12,267,746,000	149,872,168,000

Sesuai dengan salinan aslinya
KEPALA BAGIAN HUKUM



SRI DEWI R. NANI, SH, MH.
NIP. 19780330 200312 2 003


BUPATI GORONTALO, &

NELSON POMALINGO

No.	Kecamatan/Desa	Alokasi Dasar	Alokasi Formula													Pagu Dana Desa per-Desa	
			Jumlah Penduduk			Jumlah Penduduk Miskin			Luas Wilayah			IKG			Total Bobot		Alokasi Formula
			Jumlah Penduduk	Rasio Jumlah Penduduk	Bobot	Jumlah Penduduk Miskin	Rasio Jumlah Penduduk Miskin	Bobot	Luas Wilayah	Rasio Luas Wilayah	Bobot	Indeks Kesulitan Geografis	Rasio Indeks Kesulitan Geografis	Bobot			
(1)	(2)	(3)	(4)	(5)	(6)	(7)	(8)	(9)	(10)	(11)	(12)	(13)	(14)	(15)	(6) + (9) + (12)	(17)	(18) = (3) + (17)
	AMBARA	720,442,000	1,414	0.0044	0.0011	655	0.0087	0.0031	7.8626	0.0049	0.0005	46.1544	0.0064	0.0019	0.0065	80,320,564	800,763,000
	BONGOMEME	720,442,000	1,908	0.0060	0.0015	389	0.0052	0.0018	4.8361	0.0030	0.0003	36.9655	0.0051	0.0015	0.0051	62,890,155	783,332,000
	DUWANGA	720,442,000	957	0.0030	0.0007	202	0.0027	0.0009	3.2904	0.0020	0.0002	38.6172	0.0053	0.0016	0.0035	42,764,727	763,207,000
	AYUHULA	720,442,000	1,068	0.0033	0.0008	464	0.0062	0.0022	7.8587	0.0049	0.0005	46.4853	0.0064	0.0019	0.0054	66,261,482	786,703,000
	PANGADAA	720,442,000	1,635	0.0051	0.0013	350	0.0047	0.0016	3.4434	0.0021	0.0002	38.4860	0.0053	0.0016	0.0047	57,758,709	778,201,000
	BOTUBULOWE	720,442,000	1,764	0.0055	0.0014	554	0.0074	0.0026	7.9658	0.0049	0.0005	30.6975	0.0042	0.0013	0.0057	70,148,968	790,591,000
	MOMALA	720,442,000	783	0.0024	0.0006	321	0.0043	0.0015	3.4242	0.0021	0.0002	54.8352	0.0075	0.0023	0.0046	56,215,005	776,657,000
	TOTAL	137,604,422,000	320,504	1.000	0.2500	75,150	1.0000	0.3500	1,610	1.0000	0.1000	7,266	1.0000	0.3000	1.0000	12,267,746,000	149,872,168,000

Sesuai dengan salinan aslinya
KEPALA BAGIAN HUKUM



SRI DEWI R. NANI, SH, MH.
NIP. 19780330 200312 2 003

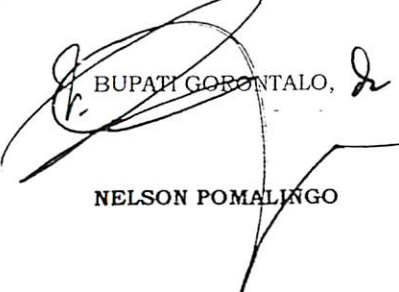

BUPATI GORONTALO, Dr

NELSON POMALINGO

No.	Kecamatan/Desa	Alokasi Dasar	Alokasi Formula													Total Bobot	Alokasi Formula	Pagu Dana Desa per-Desa
			Jumlah Penduduk			Jumlah Penduduk Miskin			Luas Wilayah			IKG						
			Jumlah Penduduk	Rasio Jumlah Penduduk	Bobot	Jumlah Penduduk Miskin	Rasio Jumlah Penduduk Miskin	Bobot	Luas Wilayah	Rasio Luas Wilayah	Bobot	Indeks Kesulitan Geografis	Rasio Indeks Kesulitan Geografis	Bobot				
(1)	(2)	(3)	(4)	(5)	(6)	(7)	(8)	(9)	(10)	(11)	(12)	(13)	(14)	(15)	(6) + (9) + (12)	(17)	(18) = (3) + (17)	
	AMBARA	720,442,000	1,414	0.0044	0.0011	655	0.0087	0.0031	7.8626	0.0049	0.0005	46.1544	0.0064	0.0019	0.0065	80,320,564	800,763,000	
	BONGOMEME	720,442,000	1,908	0.0060	0.0015	389	0.0052	0.0018	4.8361	0.0030	0.0003	36.9655	0.0051	0.0015	0.0051	62,890,155	783,332,000	
	DUWANGA	720,442,000	957	0.0030	0.0007	202	0.0027	0.0009	3.2904	0.0020	0.0002	38.6172	0.0053	0.0016	0.0035	42,764,727	763,207,000	
	AYUHULA	720,442,000	1,068	0.0033	0.0008	464	0.0062	0.0022	7.8587	0.0049	0.0005	46.4853	0.0064	0.0019	0.0054	66,261,482	786,703,000	
	PANGADAA	720,442,000	1,635	0.0051	0.0013	350	0.0047	0.0016	3.4434	0.0021	0.0002	38.4860	0.0053	0.0016	0.0047	57,758,709	778,201,000	
	BOTUBULOWE	720,442,000	1,764	0.0055	0.0014	554	0.0074	0.0026	7.9658	0.0049	0.0005	30.6975	0.0042	0.0013	0.0057	70,148,968	790,591,000	
	MOMALA	720,442,000	783	0.0024	0.0006	321	0.0043	0.0015	3.4242	0.0021	0.0002	54.8352	0.0075	0.0023	0.0046	56,215,005	776,657,000	
	TOTAL	137,604,422,000	320,504	1.000	0.2500	75,150	1.0000	0.3500	1,610	1.0000	0.1000	7,266	1.0000	0.3000	1.0000	12,267,746,000	149,872,168,000	

Sesuai dengan salinan aslinya
KEPALA BAGIAN HUKUM


SRI DEWI R. NANI, SH, MH.
NIP. 19780330 200312 2 003


BUPATI GORONTALO,

NELSON POMALINGO