



BUPATI LAMPUNG SELATAN

PROVINSI LAMPUNG

PERATURAN BUPATI LAMPUNG SELATAN NOMOR 74 TAHUN 2016

TENTANG

KODE DAN DATA WILAYAH ADMINISTRASI PEMERINTAHAN KABUPATEN LAMPUNG SELATAN

BUPATI LAMPUNG SELATAN,

- Menimbang :**
- a. bahwa Kode dan Data Wilayah Administrasi Pemerintah Kabupaten Lampung Selatan mengalami perubahan sebagai implikasi pemekaran wilayah, maka perlu meninjau kembali Peraturan Bupati Lampung Selatan Nomor 36 Tahun 2010 tentang Kode dan Data Wilayah Administrasi Pemerintah Kabupaten Lampung Selatan;
 - b. bahwa berdasarkan pertimbangan sebagaimana dimaksud dalam huruf a, perlu menetapkan Peraturan Bupati Lampung Selatan tentang Kode dan Data Wilayah Administrasi Pemerintahan Kabupaten Lampung Selatan;
- Mengingat :**
1. Undang-Undang Nomor 28 Tahun 1959 tentang Penetapan Undang-Undang Darurat Nomor 4 Tahun 1956, Undang-Undang Darurat Nomor 5 Tahun 1956, Undang-Undang Darurat Nomor 6 Tahun 1956 tentang Pembentukan Daerah Tingkat II termasuk Kota Praja dalam Lingkungan Daerah Tingkat I Sumatera Selatan sebagai Undang-Undang (Lembaran Negara Republik Indonesia);
 2. Undang-Undang Nomor 4 Tahun 2011 tentang Informasi Geospasial (Lembaran Negara Republik Indonesia, Tambahan Lembaran Negara Republik Indonesia);
 3. Undang-Undang Nomor 12 Tahun 2011 tentang Pembentukan Peraturan Perundang-undangan (Lembaran Negara Republik Indonesia Tahun 2011 Nomor 82, Tambahan Lembaran Negara Republik Indonesia Nomor 5234);
 4. Undang-Undang Nomor 6 Tahun 2014 tentang Desa (Lembaran Negara Republik Indonesia Tahun 2014 Nomor 7, Tambahan Lembaran Negara Republik Indonesia Nomor 5495);

5. Undang-Undang Nomor 23 Tahun 2014 tentang Pemerintahan Daerah, sebagaimana telah diubah beberapa kali, terakhir dengan Undang-Undang Nomor 9 Tahun 2015 (Lembaran Negara Republik Indonesia Tahun 2014 Nomor 244, Tambahan Lembaran Negara Republik Indonesia Nomor 5587);
6. Peraturan Pemerintah Nomor 73 Tahun 2005 tentang Kelurahan (Lembaran Negara Republik Indonesia Tahun 2005 Nomor 159, Tambahan Lembaran Negara Republik Indonesia Nomor 4588);
7. Peraturan Pemerintah Nomor 19 Tahun 2008 tentang Kecamatan (Lembaran Negara Republik Indonesia Tahun 2008 Nomor 40, Tambahan Lembaran Negara Republik Indonesia Nomor 4826);
8. Peraturan Menteri Dalam Negeri Nomor 56 Tahun 2015 tentang Kode dan Data Wilayah Administrasi Pemerintahan (Berita Negara Republik Indonesia Tahun 2015 Nomor 1045);
9. Peraturan Daerah Kabupaten Lampung Selatan Nomor 7 Tahun 2016 tentang Pembentukan dan Susunan Perangkat Daerah Kabupaten Lampung Selatan, (Lembaran Daerah Kabupaten Lampung Selatan Tahun 2016 Nomor 16, Tambahan Lembaran Daerah Kabupaten Lampung Selatan Nomor 16).

MEMUTUSKAN :

Menetapkan : **PERATURAN BUPATI TENTANG KODE DAN DATA WILAYAH ADMINISTRASI PEMERINTAHAN KABUPATEN LAMPUNG SELATAN.**

**BAB I
KETENTUAN UMUM**

Pasal 1

Dalam Peraturan Bupati ini, yang dimaksud dengan :

1. Daerah adalah Daerah Kabupaten Lampung Selatan.
2. Pemerintah Daerah adalah Bupati dan Perangkat Daerah sebagai unsur penyelenggara urusan Pemerintahan Daerah Kabupaten Lampung Selatan.
3. Bupati adalah Bupati Lampung Selatan.

4. Sekretaris Daerah adalah Sekretaris Daerah Kabupaten Lampung Selatan.
5. Kecamatan adalah Kecamatan se-Kabupaten Lampung Selatan.
6. Desa adalah Desa se-Kabupaten Lampung Selatan yang memiliki batas-batas wilayah yang berwenang untuk mengurus kepentingan masyarakat setempat.
7. Kelurahan adalah Kelurahan se-Kabupaten Lampung Selatan.
8. Kode Wilayah Administrasi adalah identitas wilayah administrasi pemerintahan, yang memuat Kode dan Nama Wilayah Administrasi Pemerintahan Kabupaten Lampung Selatan yang dijadikan Pedoman dan Penataan Sistem Informasi Pemerintahan.
9. Data Wilayah Administrasi Pemerintahan adalah data dasar yang memuat nama wilayah, luas wilayah dan jumlah penduduk yang dirinci mulai dari desa dan atau kelurahan serta Kecamatan se-Kabupaten Lampung Selatan.

BAB II KODE DAN DATA WILAYAH

Pasal 2

Kode dan Data Wilayah Administrasi Pemerintahan tercantum dalam lampiran dan merupakan bagian yang tidak terpisahkan dari Peraturan Bupati ini.

BAB III KETENTUAN PENUTUP

Pasal 3

Pada saat Peraturan Bupati ini mulai berlaku, maka Peraturan Bupati Lampung Selatan Nomor 36 Tahun 2010 tentang Kode dan Data Wilayah Administrasi Pemerintahan Kabupaten Lampung Selatan dicabut dan dinyatakan tidak berlaku.

Pasal 4

Peraturan Bupati ini mulai berlaku pada tanggal diundangkan.

Agar setiap orang dapat mengetahuinya, memerintahkan pengundangan Peraturan Bupati ini dengan penempatannya dalam Berita Daerah Kabupaten Lampung Selatan.

Ditetapkan di Kalianda
pada tanggal 2016


BUPATI LAMPUNG SELATAN,



ZAINUDIN HASAN





Diundangkan di Kalianda
pada tanggal 2016

SEKRETARIS DAERAH KABUPATEN LAMPUNG SELATAN,



FREDY SM

BERITA DAERAH KABUPATEN LAMPUNG SELATAN TAHUN 2016 NOMOR

NO	PARAF KOORDINASI
1	SETDAKAB 
2	ASISTEN BID <i>P.K.M.</i> 
3	ASISTEN BID
4	ASISTEN BID
5	ASISTEN BID
6	
7	<i>Kabag pemerintahan</i> 
8	
9	KABAG HUKUM 

**KODE DAN DATA WILAYAH ADMINISTRASI PEMERINTAHAN
 KABUPATEN LAMPUNG SELATAN**

KODE	NAMA KABUPATEN	NAMA / JUMLAH				LUAS WILAYAH (Km ²)	JUMLAH PENDUDUK (Jiwa)	KET.
		KECAMATAN	KELURAHAN	DESA	DUBUN			
1	2	3	4	5	6	7	8	9
	Kabupaten Lampung Selatan	17	4	256	1.506	2.109,74	1.261.691	
18.01.04		1. Natar	-	26	182	250,88	172.941	
18.01.04.2001				1. Halimena	7	7,99	11.900	
18.01.04.2002				2. Sidosari	6	3,97	4.548	
18.01.04.2003				3. Pemanggilan	6	5,01	8.040	
18.01.04.2004				4. Natar	11	16,15	15.423	
18.01.04.2005				5. Muara Putih	6	12,85	5.373	
18.01.04.2006				6. Negara Ratu	14	8,5	12.646	
18.01.04.2007				7. Merak Batin	7	20,72	16.058	
18.01.04.2008				8. Tanjung Sari	5	11	9.447	
18.01.04.2009				9. Bumi Sari	4	3,01	7.895	
18.01.04.2010				10. Candi Mas	9	10,28	11.161	
18.01.04.2011				11. Branti Raya	10	10,5	11.075	
18.01.04.2012				12. Haduyang	8	7,67	6.838	
18.01.04.2013				13. Banjar Negeri	7	3,98	4.907	
18.01.04.2014				14. Mandah	4	9,05	4.407	
18.01.04.2015				15. Rulung Helok	8	12,6	3.340	
18.01.04.2016				16. Bandar Rejo	7	8,17	3.145	
18.01.04.2017				17. Suka Damai	9	11,82	6.638	
18.01.04.2018				18. Purwosari	4	10,27	3.236	
18.01.04.2019				19. Pancasila	6	10,04	2.694	
18.01.04.2020				20. Rejosari	8	49,2	4.133	
18.01.04.2021				21. Rulung Raya	8	10,07	4.716	
18.01.04.2022				22. Krawang Sari	6	10,62	4.067	
18.01.04.2023				23. Wai Sari	5	6,4	1.555	Perda No. 21 Thn. 2012
18.01.04.2024				24. Kali Sari	7	7,15	5.262	Perda No. 21 Thn. 2012
18.01.04.2025				25. Rulung Sari	5	8,2	2.901	Perda No. 22 Thn. 2012
18.01.04.2026				26. Rulung Mulya	5	5,97	1.536	Perda No. 22 Thn. 2012
18.01.05		2. Tanjung Bintang	-	16	135	129,72	74.879	
18.01.05.2001				1. Kallasin	5	6,66	3.566	
18.01.05.2003				2. Lematang	8	5,61	2.820	
18.01.05.2004				3. Sukanegara	6	5,76	5.737	
18.01.05.2005				4. Serdang	12	5,26	9.696	
18.01.05.2006				5. Sinar Ogan	5	4,15	1.825	
18.01.05.2007				6. Jati Baru	12	44,11	10.945	
18.01.05.2008				7. Sabah Balau	7	3,4	5.028	
18.01.05.2009				8. Budi Lestari	14	3,4	4.269	
18.01.05.2010				9. Trimulyo	12	6,15	3.053	
18.01.05.2011				10. Jati Indah	9	3,16	3.926	
18.01.05.2012				11. Way Galih	10	4,06	6.919	
18.01.05.2013				12. Sindang Sari	9	9,02	5.487	
18.01.05.2015				13. Purwodadi Simpang	10	13	4.740	
18.01.05.2021				14. Galih Lunik	6	7,35	2.253	
18.01.05.2022				15. Rejomulyo	4	3,14	2.052	Perda No. 9 Thn. 2006
18.01.05.2023				16. Sri Katon	6	3,34	2.713	
18.01.06		3. Kalianda	4	25	147	179,82	115.849	
18.01.06.2001				1. Jondong	2	4,67	1.417	
18.01.06.2002				2. Tengkujuh	4	5,7	1.542	
18.01.06.2003				3. Panh Tanjung Iman	4	6	1.582	
18.01.06.2004				4. Sumur Kumbang	3	3,73	1.438	
18.01.06.2005				5. Maja	2	3,8	1.841	
18.01.06.1006			1. Bumi Agung		6	5,11	5.902	
18.01.06.1007			2. Kalianda		6	5,29	10.013	
18.01.06.1008			3. Way Urang		10	9,42	18.044	
18.01.06.2009				6. Buah Berak	4	3,5	1.973	
18.01.06.2010				7. Kesugihan	3	5,93	1.905	
18.01.06.2011				8. Pematang	6	5,16	3.056	
18.01.06.2012				9. Kecapi	3	5,85	2.295	
18.01.06.2013				10. Babulang	3	1,75	1.489	
18.01.06.2014				11. Sukaratu	4	3,6	2.443	
18.01.06.2015				12. Palembang	8	8,32	5.808	
18.01.06.2016				13. Tajmalaia	7	10,72	6.849	
18.01.06.2017				14. Canggal	7	9,75	3.799	
18.01.06.2018				15. Kedaton	6	9,17	5.547	
18.01.06.2019				16. Merak Belantung	6	14,1	6.102	
18.01.06.2020				17. Bulok	5	12,92	3.472	
18.01.06.2021				18. Munjuk Sampurna	5	5,59	2.967	
18.01.06.2022				19. Gunung Terang	6	14,1	3.370	
18.01.06.2023				20. Marga Catur	5	5,86	2.164	
18.01.06.2024				21. Sukatani	5	5,45	4.295	
18.01.06.2025				22. Agom	5	6,3	3.689	
18.01.06.2026				23. Negeri Pandan	6	18,8	3.524	
18.01.06.2027				24. Taman Agung	7	14,82	3.928	Perda No. 8 Thn. 2006
18.01.06.1028			4. Wai Lubuk		5	7,87	3.815	Perda No. 18 Thn. 2012
18.01.06.2029				25. Hara Banjar Manis	3	6,13	1.589	Perda No. 19 Thn. 2012
18.01.07		4. Sidomulyo	-	16	98	158,99	92.990	
18.01.07.2001				1. Bandar Dalam	4	11	6.707	
18.01.07.2002				2. Campang Tiga	4	19,94	4.930	
18.01.07.2003				3. Talang Baru	5	12,97	3.675	
18.01.07.2004				4. Sukabanjar	5	7,79	5.891	
18.01.07.2005				5. Kota Dalam	7	5,5	3.645	
18.01.07.2006				6. Budi Daya	6	6,37	3.126	
18.01.07.2007				7. Siring Jaha	4	1,2	2.760	
18.01.07.2008				8. Suak	9	20	6.092	
18.01.07.2009				9. Sukamaju	5	2	2.148	
18.01.07.2010				10. Sukamarga	5	8,8	2.358	
18.01.07.2011				11. Seloretuo	6	1,8	5.671	
18.01.07.2012				12. Sidodadi	8	6,4	10.514	
18.01.07.2013				13. Sidorejo	7	8,4	10.863	
18.01.07.2014				14. Sidomulyo	10	4,95	8.692	
18.01.07.2015				15. Sidowahyo	9	10,56	10.775	
18.01.07.2020				16. Banjar Suri	4	7,2	2.046	Perda No. 19 Thn. 2012

KODE	NAMA KABUPATEN	NAMA / JUMLAH				LUAS WILAYAH	JUMLAH PENDUDUK	KET.
		KECAMATAN	KELURAHAN	DESA	DUSUN			
1	2	3	4	5	6	7	8	9
18.01.08		5. Katibung	-	12	107	188,62	105.567	
18.01.08.2001				1. Tarahan	10	40,2	11.586	
18.01.08.2002				2. Babatan	10	34,25	10.017	
18.01.08.2003				3. Pardasuka	13	18	15.729	
18.01.08.2004				4. Sukajaya	4	8	3.448	
18.01.08.2005				5. Tanjung Ratu	12	20	12.528	
18.01.08.2006				6. Tanjung Agung	10	14	12.193	
18.01.08.2007				7. Tanjungan	4	9,11	6.358	
18.01.08.2008				8. Trans Tanjungan	5	10	7.494	
18.01.08.2009				9. Neglasari	7	11,42	6.148	
18.01.08.2018				10. Karya Tunggal	9	16,56	3.657	
18.01.08.2019				11. Rangai Tri Tunggal	14	11,42	13.022	Perda No. 8 Thn. 2005
18.01.08.2020				12. Sidomekar	9	7	3.387	Perda No. 05 Thn. 2010
18.01.09		6. Penengahan	-	22	100	124,96	50.221	
18.01.09.2001				1. Kekiling	5	53,5	3.227	
18.01.09.2002				2. Belambangan	3	45,5	2.027	
18.01.09.2003				3. Rawi	5	22	2.560	
18.01.09.2004				4. Padan	5	44,6	2.725	
18.01.09.2005				5. Kuripan	3	56	3.209	
18.01.09.2006				6. Taman Baru	3	35	1.141	
18.01.09.2007				7. Kelau	4	82,5	1.676	
18.01.09.2008				8. Ruang Tengah	4	58	1.365	
18.01.09.2009				9. Pasuruan	8	46	5.457	
18.01.09.2010				10. Kelaten	7	75	4.012	
18.01.09.2011				11. Kampung Baru	4	15,2	998	
18.01.09.2012				12. Banjar Masin	4	62	2.455	
18.01.09.2013				13. Way Kalam	4	43	1.304	
18.01.09.2014				14. Gedung Harta	3	32	1.584	
18.01.09.2015				15. Gayam	5	32	2.383	
18.01.09.2016				16. Penengahan	6	92,8	2.622	
18.01.09.2017				17. Sukajaya	4	16,5	1.027	
18.01.09.2018				18. Tetsaan	6	44,5	2.439	
18.01.09.2019				19. Suka Baru	6	60	3.718	
18.01.09.2020				20. Pisung	4	31	1.174	
18.01.09.2021				21. Pisung Heran	3	82	1.865	
18.01.09.2026				22. Gandri	4	24,5	1.248	
18.01.10		7. Palas	-	21	131	165,57	75.231	
18.01.10.2001				1. Sukaraja	7	13,12	5.353	
18.01.10.2002				2. Sukabakti	6	15,96	2.800	
18.01.10.2003				3. Sukamulya	7	6,15	4.009	
18.01.10.2004				4. Tanjung Sari	6	1,073	4.206	
18.01.10.2005				5. Bangunan	9	8,34	5.811	
18.01.10.2006				6. Rejo Mulyo	5	8,578	4.528	
18.01.10.2007				7. Palas Aji	4	4,95	1.255	
18.01.10.2008				8. Palas Pasemah	4	10,17	3.277	
18.01.10.2009				9. Palas Jaya	6	6,62	3.738	
18.01.10.2010				10. Bandan Hurip	3	8	2.670	
18.01.10.2011				11. Pulau Tengah	2	4,46	920	
18.01.10.2012				12. Bali Agung	8	6,28	3.880	
18.01.10.2013				13. Bumi Daya	9	9,88	6.642	
18.01.10.2014				14. Tanjung Jaya	9	10,02	2.654	
18.01.10.2015				15. Bumi Restu	8	9,623	6.043	Perda No. 8 Thn. 2006
18.01.10.2016				16. Pematang Baru	5	8,85	1.647	Perda No. 5 Thn. 2006
18.01.10.2017				17. Mekar Mulya	10	8,89	6.914	Perda No. 8 Thn. 2006
18.01.10.2018				18. Bumi Asih	5	7,25	1.549	Perda No. 8 Thn. 2006
18.01.10.2019				19. Kali Rejo	10	6,388	4.515	Perda No. 8 Thn. 2006
18.01.10.2020				20. Bumi Aeri	4	6,205	985	Perda No. 05 Thn. 2010
18.01.10.2021				21. Pulau Jaya	4	6,152	1.580	Perda No. 05 Thn. 2010
18.01.13		8. Jati Agung	-	21	130	164,47	160.799	
18.01.13.2001				1. Way Hul	6	15,98	16.484	
18.01.13.2002				2. Sidodadi Asri	7	12,97	8.692	
18.01.13.2003				3. Marga Mulyo	6	9,16	4.264	
18.01.13.2004				4. Gedung Agung	4	5,33	2.376	
18.01.13.2005				5. Margodadi	5	6,75	4.532	
18.01.13.2006				6. Gedung Harapan	2	3,65	746	
18.01.13.2007				7. Marga Agung	6	10,5	5.582	
18.01.13.2008				8. Jati Mulyo	10	10,53	25.545	
18.01.13.2009				9. Fajar Baru	7	6,4	8.656	
18.01.13.2010				10. Karang Anyar	16	46,1	24.466	
18.01.13.2011				11. Marga Kaya	4	5,01	4.456	
18.01.13.2012				12. Marga Lestari	4	10,11	3.778	
18.01.13.2013				13. Sumber Jaya	6	11,17	5.883	
18.01.13.2014				14. Sinar Rejeki	9	22,01	11.824	
18.01.13.2015				15. Sidoharjo	4	10,04	3.805	
18.01.13.2016				16. Rejomulyo	6	12	8.894	
18.01.13.2017				17. Purwotani	5	20,02	3.134	
18.01.13.2018				18. Banjar Agung	4	4,65	3.187	
18.01.13.2019				19. Karang Sari	8	7,25	7.489	
18.01.13.2020				20. Karang Rejo	7	45,48	5.295	Perda No. 5 Thn. 2006
18.01.13.2021				21. Margorejo	4	4,75	1.641	Perda No. 8 Thn. 2006
18.01.14		9. Ketapang	-	17	101	108,6	77.684	
18.01.14.2001				1. Bangun Rejo	5	5,4	3.799	
18.01.14.2002				2. Sripendowo	5	5,4	4.746	
18.01.14.2003				3. Karang Sari	10	4	5.780	
18.01.14.2004				4. Ketapang	8	11,2	10.347	
18.01.14.2005				5. Legundi	9	1,117	4.653	
18.01.14.2006				6. Tridarma Yoga	4	5	2.438	
18.01.14.2007				7. Rujuk	13	32,5	8.470	
18.01.14.2008				8. Sumur	9	21,85	8.789	
18.01.14.2009				9. Sumber Nadi	2	5,5	1.834	
18.01.14.2010				10. Sido Asih	3	4,21	3.664	
18.01.14.2011				11. Pematang Pasir	3	9,53	6.990	
18.01.14.2012				12. Berundung	13	15,4	3.639	
18.01.14.2013				13. Taman Sari	4	6,5	4.225	
18.01.14.2014				14. Kemukus	4	10	2.601	
18.01.14.2015				15. Lebung Nala	3	4	2.053	
18.01.14.2016				16. Sidoluhur	3	7,5	1.758	
18.01.14.2017				17. Wai Sidomukti	3	6,05	1.878	Perda No. 20 Thn. 2012

KODE	NAMA KABUPATEN	NAMA / JUMLAH				LUAS WILAYAH	JUMLAH PENDUDUK	KET.
		KECAMATAN	KELURAHAN	DESA	DUSUN			
1	2	3	4	5	6	7	8	9
18.01.15		10. Sragi	-	10	64	93,44	41.280	
18.01.15.2001				1. Kuala Sekampung	4	6,64	3.874	
18.01.15.2002				2. Baktirasa	8	7,14	7.604	
18.01.15.2003				3. Mandala Sari	9	10,31	3.719	
18.01.15.2004				4. Sukapura	8	7,01	5.278	
18.01.15.2005				5. Sumber Agung	6	14,24	4.570	
18.01.15.2006				6. Margajasa	5	11,13	2.588	
18.01.15.2007				7. Sumber Sari	7	11,28	2.369	
18.01.15.2008				8. Bandar Agung	6	14,35	6.123	
18.01.15.2009				9. Kedaung	8	18,51	4.214	
18.01.15.2010				10. Margasari	3	6,03	941	Perda No. 8 Thn. 2005
18.01.16		11. Rajabasa	-	16	51	100,39	31.947	
18.01.16.2001				1. Banding	3	4,92	2.483	
18.01.16.2002				2. Betung	4	6,4	1.502	
18.01.16.2003				3. Batu Balak	2	2,12	709	
18.01.16.2004				4. Canti	4	6,64	2.495	
18.01.16.2005				5. Canggung	5	13,75	2.567	
18.01.16.2006				6. Cugung	4	0,7	2.337	
18.01.16.2007				7. Hargo Pancuran	2	7,2	766	
18.01.16.2008				8. Kerinjing	2	2,97	783	
18.01.16.2009				9. Kunjir	4	7,05	2.684	
18.01.16.2010				10. Kota Guring	2	2,34	781	
18.01.16.2011				11. Rajabasa	3	8,75	1.741	
18.01.16.2012				12. Sukaraja	3	8,97	3.513	
18.01.16.2013				13. Tanjung Gading	2	2,33	583	
18.01.16.2014				14. Tejang Pulau Sebesi	4	26	4.038	
18.01.16.2015				15. Way Mull	4	6,5	3.595	
18.01.16.2016				16. Wai Mull Timur	3	4,04	1.450	Perda No. 20 Thn. 2012
18.01.17		12. Candi Puro	-	14	9	84,9	71.431	
18.01.17.2001				1. Batu Liman Indah	5	7,75	5.158	
18.01.17.2002				2. Sinar Palembang	4	4,95	2.327	
18.01.17.2003				3. Rantau Minyak	4	9,1	2.164	
18.01.17.2004				4. Sidoasri	5	9,88	6.096	
18.01.17.2005				5. Way Gelam	4	4	2.677	
18.01.17.2006				6. Cinta Mulya	4	6,77	6.367	
18.01.17.2007				7. Banyumas	5	7,45	4.364	
18.01.17.2008				8. Beringin Kencana	8	15,71	8.206	
18.01.17.2009				9. Sinar Pasumah	4	7,95	4.388	
18.01.17.2010				10. Rawa Selapan	6	12	5.896	
18.01.17.2011				11. Bumi Jaya	5	10,79	5.005	
18.01.17.2012				12. Trimomukti	7	18,32	6.008	
18.01.17.2013				13. Titiwangi	5	7,5	7.456	
18.01.17.2014				14. Karya Mulya Sari	4	6,15	5.822	
18.01.18		13. Merbau Mataram	-	15	104	113,94	76.876	
18.01.18.2001				1. Merbau Mataram	9	12,47	9.265	
18.01.18.2002				2. Suban	9	12,09	6.689	
18.01.18.2003				3. Tanjung Baru	11	10,18	12.688	
18.01.18.2004				4. Baruranji	7	15,885	8.896	
18.01.18.2005				5. Karang Raja	9	20,04	4.897	
18.01.18.2006				6. Talang Jawa	4	5,18	3.871	
18.01.18.2007				7. Lebung Sari	4	4,7	1.783	
18.01.18.2008				8. Puji Rahayu	4	3,496	1.849	
18.01.18.2009				9. Batu Agung	4	4,01	2.180	
18.01.18.2010				10. Tanjung Harapan	4	5,41	2.470	
18.01.18.2011				11. Sinar Karya	4	4,957	1.744	
18.01.18.2012				12. Triharjo	10	12,03	8.719	
18.01.18.2013				13. Panca Tunggal	11	11,53	6.891	
18.01.18.2014				14. Mekar Jaya	8	20,11	6.217	Perda No. 3 Thn. 2006
18.01.18.2015				15. Karang Jaya	6	8,70	1.747	Perda No. 6 Thn. 2006
18.01.21		14. Bakauheni	-	5	41	57,13	29.074	
18.01.21.2001				1. Semana	8	5,1	1.304	Perda No. 2 Thn. 2006
18.01.21.2002				2. Totoharjo	6	7,1	2.321	Perda No. 1 Thn. 2006
18.01.21.2003				3. Hatta	5	10,51	4.176	Perda No. 5 Thn. 2006
18.01.21.2004				4. Bakau henl	18	25,24	16.507	Perda No. 1 Thn. 2006
18.01.21.2005				5. Kelawi	9	9,54	4.766	Perda No. 4 Thn. 2006
18.01.22		15. Tanjung Sari	-	8	49	103,32	34.271	
18.01.22.2001				1. Bangun Sari	5	14,31	2.159	Perda No. 3 Thn. 2006
18.01.22.2002				2. Purwodadi Dalam	6	10,31	5.013	Perda No. 2 Thn. 2006
18.01.22.2003				3. Sidomukti	6	10,03	2.444	Perda No. 3 Thn. 2006
18.01.22.2004				4. Wawasan	4	14,88	3.531	Perda No. 3 Thn. 2006
18.01.22.2005				5. Mulyosari	6	10,02	3.743	Perda No. 3 Thn. 2006
18.01.22.2006				6. Wonodadi	6	10,82	4.647	Perda No. 3 Thn. 2006
18.01.22.2007				7. Kertosari	11	20,28	9.544	Perda No. 3 Thn. 2006
18.01.22.2008				8. Malang Sari	5	12,67	3.190	Perda No. 11 Thn. 2012
18.01.23		16. Way Sulan	-	8	30	46,54	27.091	
18.01.23.2001				1. Meka Sari	4	7	2.875	Perda No. 3 Thn. 2006
18.01.23.2002				2. Sumber Agung	4	5,81	3.131	Perda No. 3 Thn. 2006
18.01.23.2003				3. Talang Way Sulan	4	2,30	2.990	Perda No. 3 Thn. 2006
18.01.23.2004				4. Pamulihan	3	3,74	1.755	Perda No. 3 Thn. 2006
18.01.23.2005				5. Purwodadi	4	10,01	2.601	Perda No. 3 Thn. 2006
18.01.23.2006				6. Sukamaju	5	4,25	2.360	Perda No. 3 Thn. 2006
18.01.23.2007				7. Banjar Sari	6	4,08	4.403	Perda No. 3 Thn. 2006
18.01.23.2008				8. Karang Pucung	4	10,07	6.975	Perda No. 3 Thn. 2006
18.01.24		17. Way Panji	-	4	27	38,45	23.560	
18.01.24.2001				1. Sidolarjo	12	11,2	12.939	Perda No. 3 Thn. 2006
18.01.24.2002				2. Sidomakmur	3	4,5	3.161	Perda No. 3 Thn. 2006
18.01.24.2003				3. Sidoreno	5	5,03	2.550	Perda No. 3 Thn. 2006
18.01.24.2004				4. Ball Nuraga	7	11,6	4.910	Perda No. 3 Thn. 2006

NO	PARAF KOORDINASI
1	SETDAKAB
2	ASISTEN BID .. <i>Das</i>
3	ASISTEN BID
4	ASISTEN BID
5	ASISTEN BID
6	
7	<i>kabag pematintahan</i>
8	
9	KABAG HUKUM

BUPATI LAMPUNG SELATAN,

ZAINUDIN HASAN



PEMERINTAH KABUPATEN LAMPUNG SELATAN
SEKRETARIAT DAERAH

Jalan Zainal Abidin Pagaralam No. 1 Kalianda Lampung Selatan 35513
Telp. (0727) 322070, 322068, 322069, 322300 Fax. (0727) 322334

Kalianda, 23 November 2016

Kepada
Yth. Kepala Bagian Hukum
Setdakab. Lampung Selatan
di –
Tempat

SURAT PENGANTAR
NOMOR : /SP/I.01/2016

No.	Uraian	Banyaknya	Keterangan
1	2	3	4
1.	Penyampaian Peraturan Bupati Lampung Selatan tentang Kode dan Data Wilayah Administrasi Pemerintahan Kabupaten Lampung Selatan Tahun Anggaran 2016. Dari Bagian Pemerintahan Setdakab. Lampung Selatan	4 (empat) Eksemplar	Untuk dipergunakan sebagaimana mestinya

Penerima

Kepala Bagian Pemerintahan
Setdakab. Lampung Selatan,

I KEJUT SUKERTA, SE

Pembina

NIP. 19640714 198603 1 009

.....
NIP.