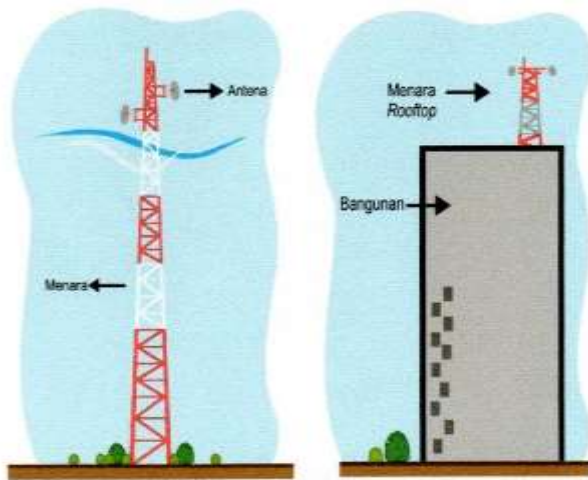


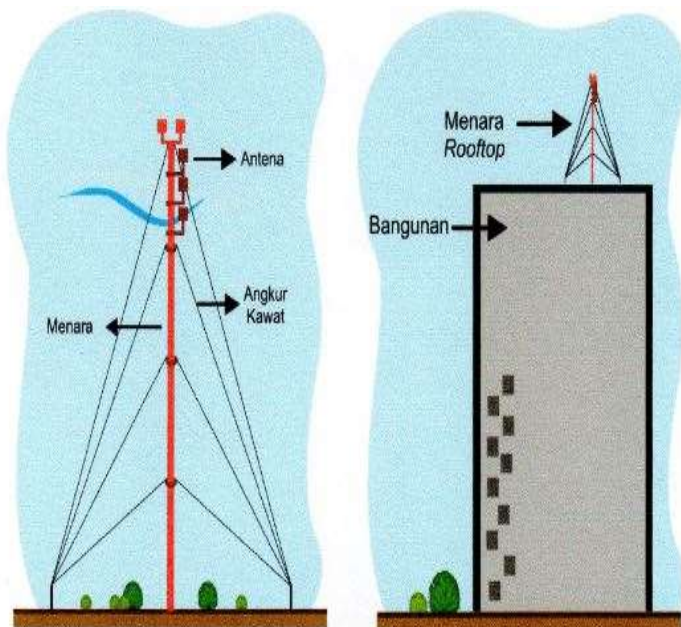
LAMPIRAN I PERATURAN BUPATI TANAH LAUT  
NOMOR : 66 TAHUN 2017  
TANGGAL : 31 Mei 2017

**A. Menara berdasarkan struktur bangunan :**

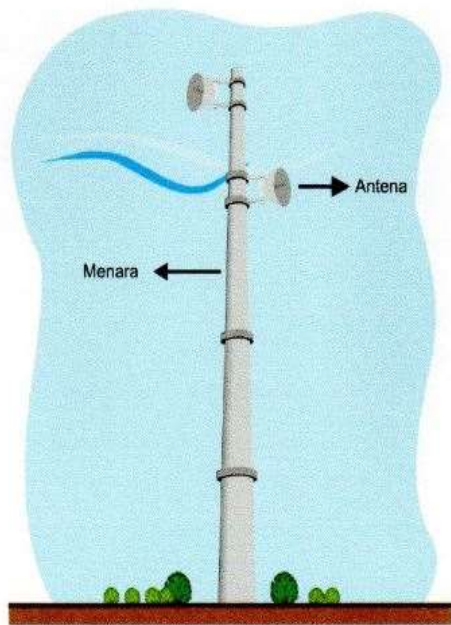
a. Menara Mandiri (self supporting tower)



b. Menara Teregang (*guyed tower*)



c. Menara Tunggal (*monopole tower*)



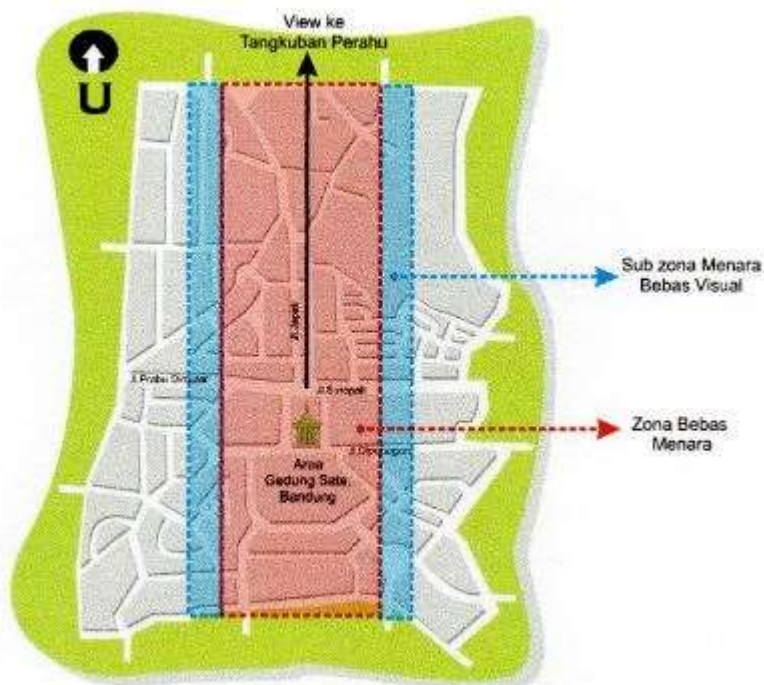
## B. Klasifikasi Zona Lokasi Menara



**C. Zonabebas Menara dan sub zona menara bebas visual Koridor Pantai**

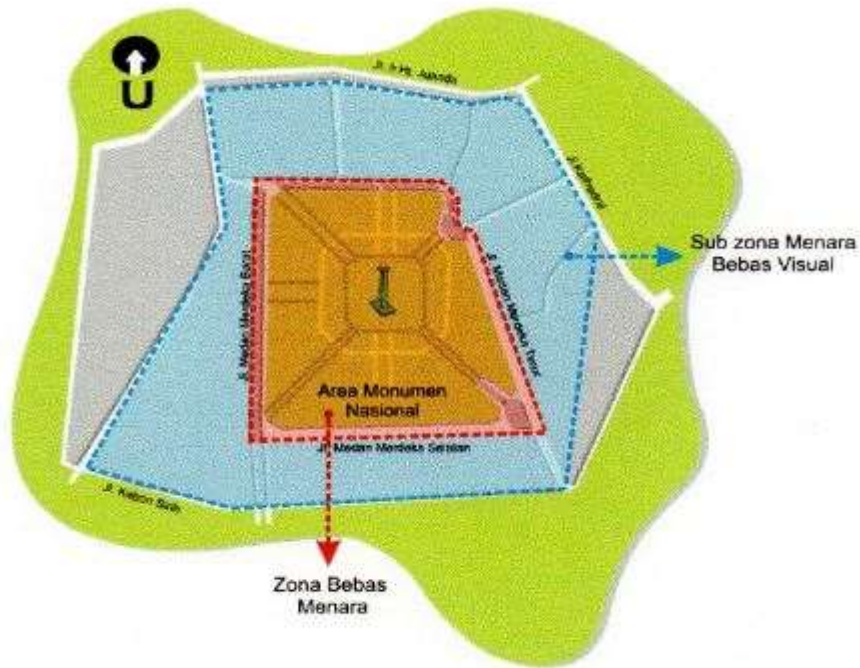


**D. Ilustrasi zona bebas Menara dan sub zona menara bebas visual Koridor RTH**

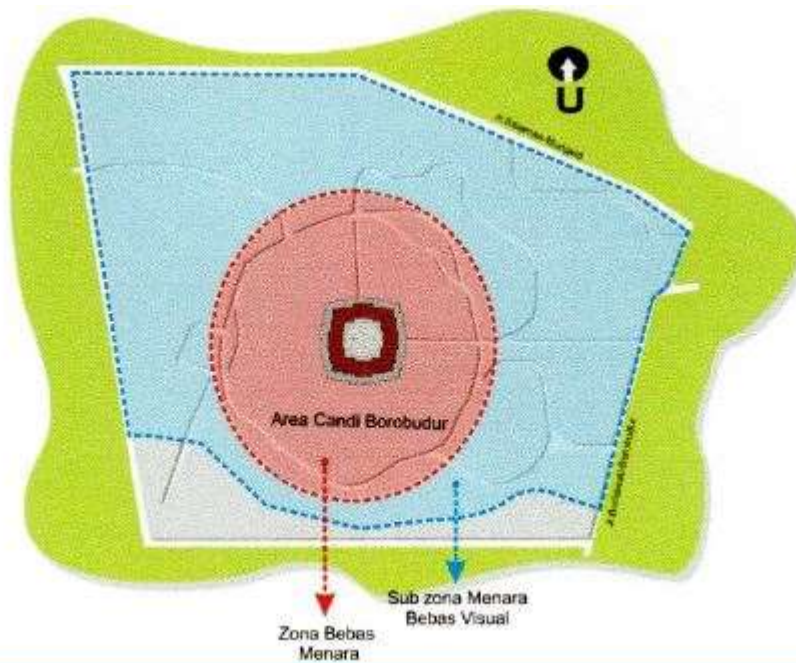




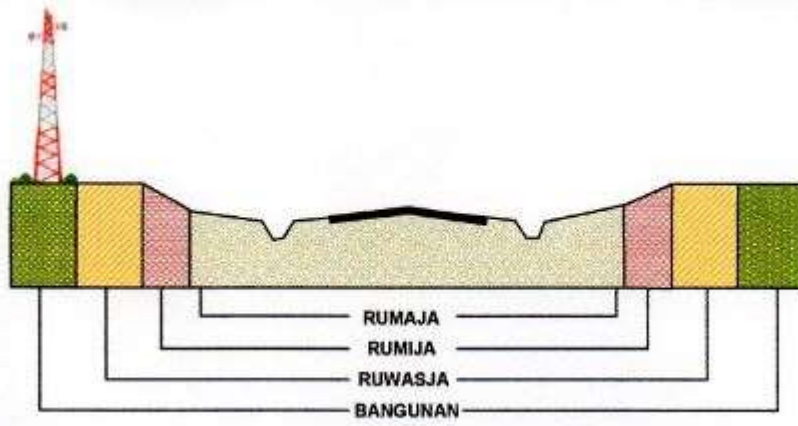
**E. Ilustrasi zona bebas Menara dan sub zona menara bebas visual Non Koridor sekitar Landmark**



**F. Ilustrasi zona bebas Menara dan sub zona menara bebas visual Non Koridor di kawasan cagar budaya**



**G. Sketsa Penampang Jalan Bebas Hambatan/Jalur Kendaraan Khusus**



## H. Penetapan Zona Berdasarkan Kesesuaian Terhadap Fungsi Kawasan

No	Fungsi Kawasan	Pembangunan Menara	Keterangan
<b>KAWASAN LINDUNG</b>			
<b>A</b>	<b>Kawasan yang Memberikan Perlindungan terhadap Kawasan Bawahannya</b>		
	Kawasan Hutan Lindung	√	-
	Kawasan Bergambut	√	-
	Kawasan Resapan Air	√	-
<b>B</b>	<b>Kawasan Perlindungan Setempat</b>		
	Sempadan Pantai	-	-
	Sempadan Sungai	-	-
	Kawasan Sekitar Danau atau Waduk	-	-
	Kawasan Sekitar Mata Air	-	-
	RTH Kota - termasuk didalamnya hutan kota -	√	kecuali untuk RTH berupa taman skala RT, RW, kelurahan & kecamatan.
<b>C</b>	<b>Kawasan Suaka Alam, Pelestarian Alam, dan Cagar Budaya</b>		
	Suaka Margasatwa	-	kecuali untuk mendukung kelangsungan fungsi kawasan dan mengacu peraturan perundang-undangan sektor terkait
	Cagar Alam	-	
	Kawasan Pantai Berhutan Bakau	-	
	Taman Nasional	-	
	Taman Hutan Raya	-	
	Taman Wisata Alam	-	
	Kawasan Cagar Budaya dan Ilmu Pengetahuan	-	
<b>D</b>	<b>Kawasan Lindung Lainnya</b>		
	Taman Buru	-	kecuali untuk mendukung kelangsungan fungsi kawasan dan mengacu peraturan perundang-undangan sektor terkait
	Cagar Biosfer	-	
	Kawasan Perlindungan Plasma Nutfah	-	
	Kawasan Pengungsian Satwa	-	
<b>KAWASAN BUDI DAYA</b>			
<b>E</b>	<b>Kawasan Peruntukan Hutan Produksi</b>		
	Kawasan Hutan Produksi Terbatas	√	-
	Kawasan Hutan Produksi Tetap	√	-
	Kawasan Hutan yang Dapat Dikonversi	√	-
<b>F</b>	<b>Kawasan Peruntukan Pertanian</b>		
	Kawasan Pertanian Lahan Basah	√	-
	Kawasan Pertanian Lahan Kering	√	-
	Kawasan Pertanian Pangan Berkelanjutan	√	-
	Kawasan Tanaman Tahunan/Perkebunan	√	-
	Kawasan Peternakan	√	-
<b>G</b>	<b>Kawasan Peruntukan Perikanan</b>		
Budi daya Perikanan Darat	√	-	
<b>H</b>	<b>Kawasan Peruntukan Pertambangan</b>		
	Galian Strategis, Galian Vital, dan Lainnya	√	-
<b>I</b>	<b>Kawasan Peruntukan Industri</b>		
Industri	√	-	
<b>J</b>	<b>Kawasan Peruntukan Pariwisata</b>		
	Kawasan Wisata Alam	√	-
	Kawasan Wisata Buatan	√	-
<b>K</b>	<b>Kawasan Peruntukan Permukiman</b>		
	Kawasan Permukiman di Perkotaan	√	-
	Kawasan Permukiman di Perdesaan	√	-
<b>L</b>	<b>Kawasan Peruntukan Khusus</b>		
	Kawasan Pertahanan dan Keamanan	√	-
	Bandar Udara	√	-
	Pelabuhan	√	-
	Jalan Bebas Hambatan/Jalan Layang/ Jalur Kendaraan Khusus	√	diluar ruwasja
	Jalur Kereta Api	√	-
	Kawasan Istana Kepresidenan	√	-
	Kawasan Kerahasiaan Sangat Tinggi	√	-

Keterangan :



= diperbolehkan



= dilarang



No	Fungsi Kawasan	Lokasi Menara		Struktur Menara			Kamufase
		Di atas Tanah	Di atas Bangunan	Mandiri	Tegang	Tunggal	
<b>KAWASAN LINDUNG</b>							
<b>A</b>	<b>Kawasan yang Memberikan Perlindungan terhadap Kawasan Bawahannya</b>						
	Kawasan Hutan Lindung	√	-	√	-	-	√
	Kawasan Bergambut	√	-	√	-	-	-
	Kawasan Resapan Air	√	-	√	-	-	-
<b>B</b>	<b>Kawasan Perlindungan Setempat</b>						
	RTH Kota -termasuk didalamnya hutan kota-	√	-	√	-	√	√
<b>KAWASAN BUDI DAYA</b>							
<b>C</b>	<b>Kawasan Peruntukan Hutan Produksi</b>						
	Kawasan Hutan Produksi Terbatas	√	-	√	√	-	-
	Kawasan Hutan Produksi Tetap	√	-	√	√	-	-
	Kawasan Hutan yang Dapat Dikonversi	√	-	√	√	-	-
<b>D</b>	<b>Kawasan Peruntukan Pertanian</b>						
	Kawasan Pertanian Lahan Basah	√	-	√	√	√	-
	Kawasan Pertanian Lahan Kering	√	-	√	√	√	-
	Kawasan Pertanian Pangan Berkelanjutan	√	-	√	√	√	-
	Kawasan Tanaman Tahunan/Perkebunan	√	-	√	√	√	-
	Kawasan Peternakan	√	-	√	-	-	-
<b>E</b>	<b>Kawasan Peruntukan Perikanan</b>						
	Budi daya Perikanan Darat	√	-	√	-	-	-
<b>F</b>	<b>Kawasan Peruntukan Pertambangan</b>						
	Galian Strategis, Galian Vital, dan Lainnya	√	-	√	√	-	-
<b>G</b>	<b>Kawasan Peruntukan Industri</b>						
	Industri	√	√	√	√	√	-
<b>H</b>	<b>Kawasan Peruntukan Pariwisata</b>						
	Kawasan Wisata Alam	√	√	√	√	√	√
	Kawasan Wisata Buatan	√	√	√	√	√	√
<b>I</b>	<b>Kawasan Peruntukan Permukiman</b>						
	Kawasan Permukiman di Perkotaan	√	√	√	-	√	-
	Kawasan Permukiman di Perdesaan	√	-	√	√	√	-
<b>J</b>	<b>Kawasan Peruntukan Khusus</b>						
	Kawasan Pertahanan dan Keamanan	*	*	*	*	*	*
	Bandar Udara	*	*	*	*	*	*
	Pelabuhan	*	*	*	*	*	*
	Jalan Bebas Hambatan/Jalan Layang/ Jalur Kendaraan Khusus	√	-	√	√	√	-
	Jalur Kereta Api	√	-	√	√	√	-
	Kawasan Istana Kepresidenan	*	*	*	*	*	√
	Kawasan Kerahasiaan Sangat Tinggi	*	*	*	*	*	*

**Keterangan :**



= diperbolehkan




= dilarang



= sesuai dengan ketentuan instansi terkait

### J. Ilustrasi Menara Kamuflyase



### K. Ilustrasi Jarak Bebas Menara Di Atas 60 Meter Terhadap Jaringan Jalan





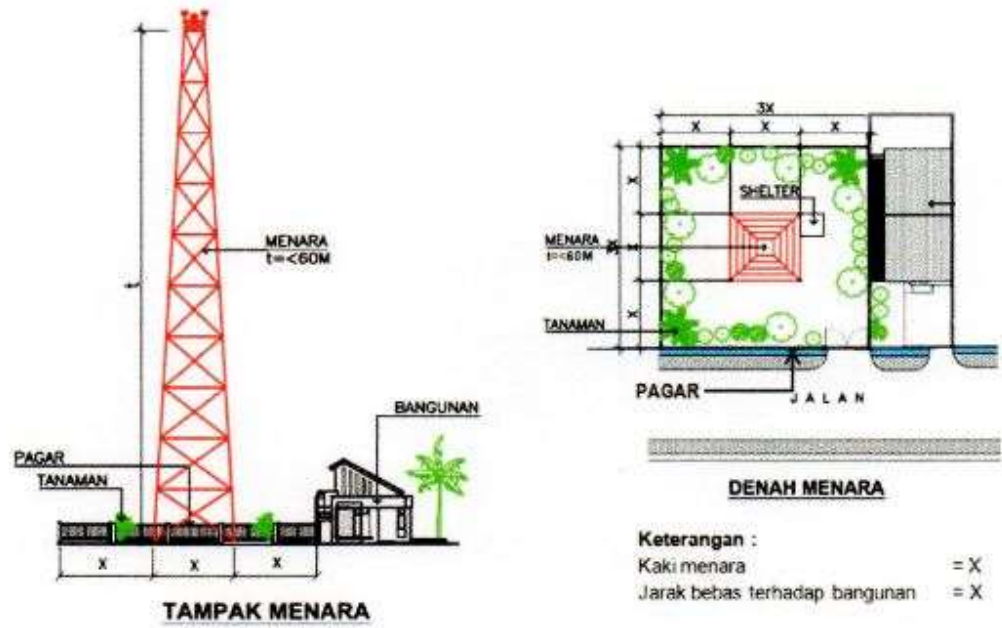
**L. Ilustrasi Jarak Bebas Menara DiBawah 60 Meter Terhadap Jaringan Jalan**



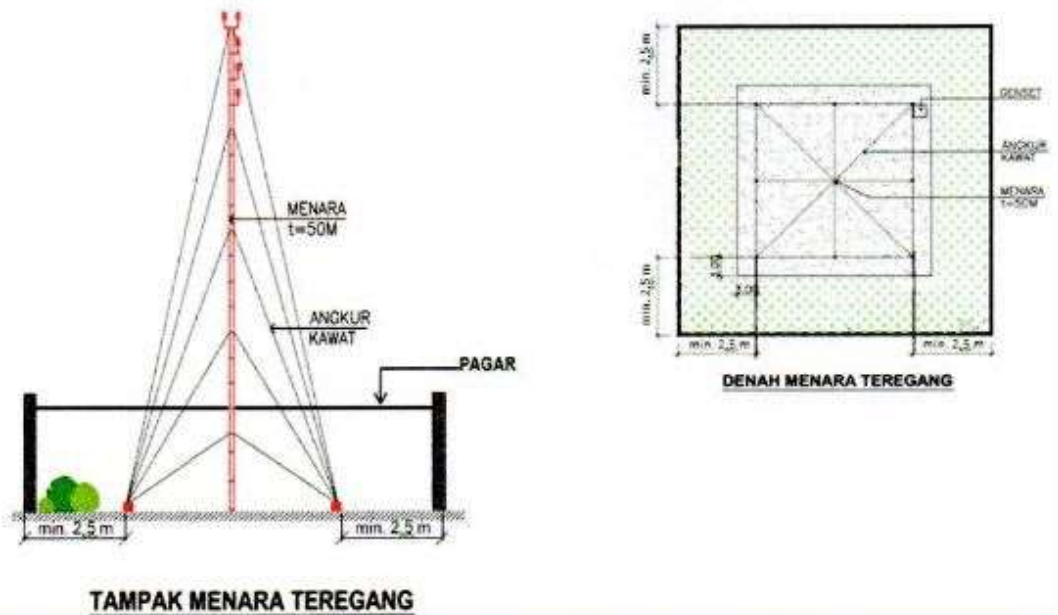
**M. Ilustrasi Jarak Bebas Menara Di Atas 60 Meter Terhadap Bangunan Terdekat**



**N. Ilustrasi Jarak Bebas Menara Di Bawah 60 Meter Terhadap Bangunan Terdekat**



**O. Ilustrasi Jarak Bebas Menara Tegang Terhadap Bangunan Terdekat**



**P. Ilustrasi Jarak Bebas Menara Tunggal Di Atas 50 Meter Terhadap Bangunan Terdekat**



**BUPATI TANAH LAUT,**

**Ttd**

**H. BAMBANG ALAMSYAH**