



BUPATI LAMANDAU
PROVINSI KALIMANTAN TENGAH

PERATURAN BUPATI LAMANDAU
NOMOR 15 TAHUN 2024

TENTANG

BATAS WILAYAH DESA LUBUK HIJU KECAMATAN MENTHOBI RAYA

DENGAN RAHMAT TUHAN YANG MAHA ESA

BUPATI LAMANDAU,

- Menimbang :
- bahwa dalam rangka tertib administrasi pemerintahan di Desa Lubuk Hiju Kecamatan Menthobi Raya Kabupaten Lamandau, perlu ditetapkan batas wilayah Desa Lubuk Hiju Kecamatan Menthobi Raya Kabupaten Lamandau;
 - bahwa penetapan batas wilayah Desa Lubuk Hiju Kecamatan Menthobi Raya Kabupaten Lamandau telah disepakati oleh Pemerintah Kecamatan Menthobi Raya dan disetujui oleh tim penetapan dan penegasan batas antar Desa;
 - bahwa berdasarkan pertimbangan sebagaimana dimaksud dalam huruf a, dan huruf b, perlu menetapkan Peraturan Bupati tentang Batas Wilayah Desa Lubuk Hiju Kecamatan Menthobi Raya;

- Mengingat :
- Pasal 18 Ayat (6) Undang-Undang Dasar Negara Republik Indonesia Tahun 1945;
 - Undang-Undang Nomor 5 Tahun 2002 tentang Pembentukan Kabupaten Katingan, Kabupaten Seruyan, Kabupaten Sukamara, Kabupaten Lamandau, Kabupaten Gunung Mas, Kabupaten Pulang Pisau, Kabupaten Murung Raya dan Kabupaten Barito Timur di Provinsi Kalimantan Tengah (Lembaran Negara Republik Indonesia Tahun 2002 Nomor 18, Tambahan Lembaran Negara Republik Indonesia Nomor 4180);
 - Undang-Undang Nomor 4 Tahun 2011 tentang Informasi Geospasial (Lembaran Negara Republik Indonesia Tahun 2011 Nomor 49, Tambahan Lembaran Negara Republik Indonesia Nomor 2514) sebagaimana telah diubah beberapa kali terakhir dengan Undang-Undang Nomor 6 Tahun 2023 tentang Penetapan Peraturan Pemerintah Pengganti Undang-Undang Nomor 2 Tahun 2022 tentang Cipta Kerja Menjadi Undang-Undang (Lembaran Negara Republik Indonesia Tahun 2023 Nomor 41, Tambahan Lembaran Negara Republik Indonesia Nomor 6856);
 - Undang-Undang Nomor 6 Tahun 2014 tentang Desa (Lembaran Negara Republik Indonesia Tahun 2014 Nomor 7, Tambahan Lembaran Negara Republik Indonesia Nomor 5495) sebagaimana telah diubah beberapa kali terakhir dengan

| | | | |
|---------------------------|-------------|-----------|-------------------|
| Perancang Peraturan PerUU | Kabag Hukum | Asisten I | Sekretaris Daerah |
| | | | |



REPUBLIC OF INDONESIA
MINISTRY OF HEALTH
DEPARTMENT OF PUBLIC HEALTH
AND COMMUNITY HEALTH

LETTER

TO THE DIRECTOR GENERAL OF PUBLIC HEALTH AND COMMUNITY HEALTH

DATE: 15th February 2014

URGENT MATTER

1. In accordance with the provisions of the Law on Health Services, the Director General of Public Health and Community Health is authorized to issue regulations regarding the implementation of health services in the field of public health and community health.

2. In accordance with the provisions of the Law on Health Services, the Director General of Public Health and Community Health is authorized to issue regulations regarding the implementation of health services in the field of public health and community health.

3. In accordance with the provisions of the Law on Health Services, the Director General of Public Health and Community Health is authorized to issue regulations regarding the implementation of health services in the field of public health and community health.

1. To the Director General of Public Health and Community Health, Jakarta, 15th February 2014.
2. To the Director General of Public Health and Community Health, Jakarta, 15th February 2014.
3. To the Director General of Public Health and Community Health, Jakarta, 15th February 2014.
4. To the Director General of Public Health and Community Health, Jakarta, 15th February 2014.

Director General of Public Health and Community Health
Dr. Nya...
Signature

Undang-Undang Nomor 3 Tahun 2024 tentang Perubahan atas Undang-Undang Nomor 6 Tahun 2014 tentang Desa (Lembaran Negara Republik Indonesia Tahun 2024 Nomor 77, Tambahan Lembaran Negara Republik Indonesia Nomor 6914);

5. Undang-Undang Nomor 23 Tahun 2014 tentang Pemerintahan Daerah (Lembaran Negara Republik Indonesia Tahun 2014 Nomor 244, Tambahan Lembaran Negara Republik Indonesia Nomor 5587) sebagaimana telah diubah beberapa kali terakhir dengan Undang-Undang Nomor 6 Tahun 2023 tentang Penetapan Peraturan Pemerintah Pengganti Undang-Undang Nomor 2 Tahun 2022 tentang Cipta Kerja Menjadi Undang-Undang (Lembaran Negara Republik Indonesia Tahun 2023 Nomor 41, Tambahan Lembaran Negara Republik Indonesia Nomor 6856);
6. Peraturan Pemerintah Nomor 43 Tahun 2014 tentang Peraturan Pelaksanaan Undang-Undang Nomor 6 Tahun 2014 tentang Desa (Lembaran Negara Republik Indonesia Tahun 2014 Nomor 123, Tambahan Lembaran Negara Republik Indonesia Nomor 5539) sebagaimana telah diubah beberapa kali terakhir dengan Peraturan Pemerintah Nomor 11 Tahun 2021 tentang Badan Usaha Milik Desa (Lembaran Negara Republik Indonesia Tahun 2021 Nomor 21, Tambahan Lembaran Negara Republik Indonesia Nomor 6623);
7. Peraturan Presiden Nomor 9 Tahun 2016 tentang Percepatan Pelaksanaan Kebijakan Satu Peta Pada Tingkat Ketelitian Peta Skala 1:50.000 (Lembaran Negara Republik Indonesia Tahun 2016 Nomor 28) sebagaimana telah diubah dengan Peraturan Presiden Nomor 23 Tahun 2021 tentang Perubahan atas Peraturan Presiden Nomor 9 Tahun 2016 tentang Percepatan Pelaksanaan Kebijakan Satu Peta pada Tingkat Ketelitian Peta Skala 1:50.000 (Lembaran Negara Republik Indonesia Tahun 2021 Nomor 92);
8. Peraturan Menteri Dalam Negeri Nomor 45 Tahun 2016 tentang Penetapan dan Penegasan Batas Desa (Berita Negara Republik Indonesia Tahun 2016 Nomor 1038);
9. Peraturan Badan Informasi Geospasial Nomor 15 Tahun 2019 tentang Metode Kartometrik pada Penetapan dan Penegasan Batas Desa/Kelurahan (Berita Negara Republik Indonesia Tahun 2019 Nomor 1529);
10. Peraturan Daerah Kabupaten Lamandau Nomor 5 Tahun 2005 tentang Pembentukan Kecamatan Bulik Timur, Kecamatan Mentobi Raya, Kecamatan Sematu Jaya, Kecamatan Belantikan Raya dan Kecamatan Batang Kawa (Lembaran Daerah Kabupaten Lamandau Tahun 2005 Nomor 5);





MEMUTUSKAN:

Menetapkan : PERATURAN BUPATI TENTANG BATAS WILAYAH DESA LUBUK HIJU KECAMATAN MENTHOBI RAYA.

BAB I
KETENTUAN UMUM

Pasal 1

Dalam Peraturan Bupati ini yang dimaksud dengan:





| | | | |
|---|---|---|---|
| Perancang Peraturan PerUU | Kabag Hukum | Asisten I | Sekretaris Daerah |
|  |  |  |  |

1. Daerah adalah Kabupaten Lamandau.
2. Bupati adalah Bupati Lamandau.
3. Desa Batu Ampar adalah Desa Batu Ampar Kecamatan Mentohi Raya Kabupaten Lamandau.
4. Desa Batu Tunggal adalah Desa Batu Tunggal Kecamatan Bulik Timur Kabupaten Lamandau.
5. Desa Lubuk Hiju adalah Desa Lubuk Hiju Kecamatan Mentohi Raya Kabupaten Lamandau.
6. Desa Nanga Kemujan adalah Desa Nanga Kemujan Kecamatan Bulik Timur Kabupaten Lamandau.
7. Desa Nanuah adalah Desa Nanuah Kecamatan Mentohi Raya Kabupaten Lamandau.
8. Kecamatan atau yang disebut dengan nama lain adalah bagian wilayah dari daerah kabupaten/kota yang dipimpin oleh camat.
9. Kabupaten Kotawaringin Barat adalah Kabupaten Kotawaringin Barat Provinsi Kalimantan Tengah.
10. Kabupaten Seruyan adalah Kabupaten Seruyan Provinsi Kalimantan Tengah.
11. Desa adalah desa dan desa adat atau yang disebut dengan nama lain, selanjutnya disebut Desa, adalah kesatuan masyarakat hukum yang memiliki batas wilayah yang berwenang untuk mengatur dan mengurus urusan pemerintahan, kepentingan masyarakat setempat berdasarkan prakarsa masyarakat, hak asal usul, dan/atau hak tradisional yang diakui dan dihormati dalam sistem pemerintahan Negara Kesatuan Republik Indonesia.
12. Pilar Batas Utama yang selanjutnya disingkat PBU adalah pilar yang dipasang sebagai tanda batas antar Kecamatan/Kelurahan/Desa yang diletakan tepat pada batas antar Kecamatan/Kelurahan/Desa.
13. Pilar Acuan Batas Utama yang selanjutnya disingkat PABU adalah pilar yang dipasang sebagai tanda batas antar Kecamatan/Kelurahan/Desa yang diletakan di sisi batas alam atau buatan yang berfungsi sebagai titik ikat garis antar daerah Kecamatan/Kelurahan/Desa.
14. Titik Kartometrik yang selanjutnya disingkat TK adalah koordinat hasil pengukuran/perhitungan posisi titik dengan menggunakan peta dasar.
15. Bujur Timur yang selanjutnya disingkat BT adalah garis bujur yang berada di sebelah timur bujur utama atau bujur 0° (nol derajat).
16. Lintang Selatan yang selanjutnya disingkat LS adalah garis lintang yang terletak di selatan garis katulistiwa.

BAB II BATAS DESA

Pasal 2

- (1) Peraturan Bupati ini mengatur batas wilayah Desa Lubuk Hiju.
- (2) Batas wilayah Desa Lubuk Hiju sebagaimana dimaksud pada ayat (1) meliputi:

| | | | |
|---|---|---|---|
| Perancang Peraturan Per UU | Kabag Hukum | Asisten I | Sekretaris Daerah |
|  |  |  |  |





- a. sebelah utara berbatasan dengan Desa Nanga Kemujan, Kabupaten Kotawaringin Barat dan Kabupaten Seruyan;
- b. sebelah timur berbatasan dengan Kabupaten Kotawaringin Barat;
- c. sebelah selatan berbatasan dengan Desa Batu Ampar dan Kabupaten Kotawaringin Barat; dan
- d. sebelah barat berbatasan dengan Desa Nanuah, Desa Batu Tunggal dan Desa Nanga Kemujan.

Pasal 3

(1) Batas Desa Lubuk Hiju dengan Desa Nanga Kemujan dimulai dari:

- a. TK 62.01-62.07-62.09.04.2010-05.2004-000 dengan koordinat $1^{\circ} 28' 59,380''$ LS dan $111^{\circ} 45' 0,000''$ BT yang merupakan simpul batas antara Kabupaten Seruyan, Kabupaten Kotawaringin Barat dengan Desa Nanga Kemujan dan Desa Lubuk Hiju;
- b. selanjutnya mengarah ke Selatan Melewati hutan sampai pada TK 62.09.04.2010-05.2004-001 dengan koordinat $1^{\circ} 34' 57,288''$ LS dan $111^{\circ} 44' 28,267''$ BT yang terletak pada as jalan hutan;
- c. selanjutnya mengarah ke Selatan Mengikuti jalan Perusahaan IUPHHK sampai pada TK 62.09.04.2010-05.2004-002 dengan koordinat $1^{\circ} 35' 55,769''$ LS dan $111^{\circ} 44' 14,937''$ BT yang terletak pada Pertigaan jalan hutan;
- d. selanjutnya mengarah ke Tenggara Mengikuti jalan Perusahaan IUPHHK sampai pada TK 62.09.04.2010-05.2004-003 dengan koordinat $1^{\circ} 36' 6,429''$ LS dan $111^{\circ} 44' 33,033''$ BT yang terletak pada as jalan hutan;
- e. selanjutnya mengarah ke Tenggara Melewati hutan sampai pada TK 62.09.04.2010-05.2004-004 dengan koordinat $1^{\circ} 36' 28,467''$ LS dan $111^{\circ} 44' 43,524''$ BT yang terletak pada as sungai hutan;
- f. selanjutnya mengarah ke Barat Daya Menyusuri sungai Bulik/Menthobi sampai pada TK 62.09.04.2010-05.2004-005 dengan koordinat $1^{\circ} 37' 59,369''$ LS dan $111^{\circ} 43' 42,191''$ BT yang terletak pada as sungai hutan;
- g. selanjutnya mengarah ke Selatan melewati hutan sampai pada TK 62.09.04.2010-05.2004-006 dengan koordinat $1^{\circ} 38' 11,719''$ LS dan $111^{\circ} 43' 44,333''$ BT yang terletak pada as jalan hutan;
- h. selanjutnya mengarah ke Barat Daya Mengikuti jalan Perusahaan IUPHHK sampai pada TK 62.09.04.2010-05.2004-007 dengan koordinat $1^{\circ} 38' 22,691''$ LS dan $111^{\circ} 43' 31,296''$ BT yang terletak pada as jalan hutan; dan
- i. selanjutnya mengarah ke Selatan Melewati hutan sampai pada TK 62.09.04.2009-04.2010-05.2004-000 dengan koordinat $1^{\circ} 50' 22,200''$ LS dan $111^{\circ} 42' 58,200''$ BT yang terletak pada Simpul Batas antara Desa Batu Tunggal, Desa Lubuk Hiju dan Desa Nanga Kemujan.

(2) Batas Desa Lubuk Hiju dengan Desa Batu Tunggal dimulai dari:

| | | | |
|---|---|---|---|
| Perancang Peraturan Per UU | Kabag Hukum | Asisten I | Sekretaris Daerah |
|  |  |  |  |

- a. TK 62.09.04.2009-05.2002-05.2004-000 dengan koordinat $1^{\circ} 53' 33,500''$ LS dan $111^{\circ} 41' 47,000''$ BT yang merupakan simpul batas antara Desa Batu Tunggal dengan Desa Nanuah dan Desa Lubuk Hiju;
 - b. selanjutnya mengarah ke utara melewati hutan sampai pada TK 62.09.04.2009-05.2004-001 dengan koordinat $1^{\circ} 52' 35,302''$ LS dan $111^{\circ} 41' 53,675''$ BT yang terletak pada as jalan;
 - c. selanjutnya mengarah ke timur laut mengikuti jalan Perusahaan sampai pada TK 62.09.04.2009-05.2004-002 dengan koordinat $1^{\circ} 52' 17,502''$ LS dan $111^{\circ} 42' 34,428''$ BT yang terletak pada as jalan;
 - d. selanjutnya mengarah ke timur laut melewati Kebun sampai pada TK 62.09.04.2009-05.2004-003 dengan koordinat $1^{\circ} 52' 14,343''$ LS dan $111^{\circ} 42' 36,648''$ BT yang terletak pada as jalan;
 - e. Selanjutnya mengarah ke timur laut mengikuti jalan perkebunan kelapa sawit sampai pada TK 62.09.04.2009-05.2004-004 dengan koordinat $1^{\circ} 52' 7,935''$ LS dan $111^{\circ} 42' 40,077''$ BT yang terletak pada as jalan;
 - f. selanjutnya mengarah ke utara melewati hutan sampai pada TK 62.09.04.2009-05.2004-005 dengan koordinat $1^{\circ} 51' 59,661''$ LS dan $111^{\circ} 42' 44,355''$ BT yang terletak pada as jalan;
 - g. selanjutnya mengarah ke utara mengikuti jalan Perusahaan sampai pada TK 62.09.04.2009-05.2004-006 dengan koordinat $1^{\circ} 51' 58,339''$ LS dan $111^{\circ} 42' 45,564''$ BT yang terletak pada as jalan; dan
 - h. selanjutnya mengarah ke utara melewati hutan sampai pada TK 62.09.04.2009-04.2010-05.2004-000 dengan koordinat $1^{\circ} 50' 22,200''$ LS dan $111^{\circ} 42' 58,200''$ BT yang terletak pada Simpul Batas antara Desa Batu Tunggal Kecamatan, Desa Lubuk Hiju dan Desa Nanga Kemujan.
- (3) Batas Desa Lubuk Hiju dengan Desa Nanuah dimulai dari:
- a. TK 62.09.04.2009-05.2002-05.2004-000 dengan koordinat $1^{\circ} 53' 33,500''$ LS dan $111^{\circ} 41' 47,000''$ BT yang merupakan simpul batas antara Desa Batu Tunggal dengan Desa Nanuah dan Desa Lubuk Hiju;
 - b. selanjutnya mengarah ke Selatan Melewati Hutan sampai pada TK 62.09.05.2002-05.2004-001 dengan koordinat $1^{\circ} 54' 46,314''$ LS dan $111^{\circ} 42' 3,238''$ BT yang terletak pada as jalan; dan
 - c. selanjutnya mengarah ke Selatan Mengikuti Jalan sampai pada TK 62.09.05.2002-05.2003-05.2004-000 dengan koordinat $1^{\circ} 55' 13,679''$ LS dan $111^{\circ} 42' 2,914''$ BT yang terletak pada simpul batas antara Desa Nanuah, Desa Batu Ampar dan Desa Lubuk Hiju.
- (4) Batas Desa Lubuk Hiju dengan Desa Batu Ampar dimulai dari:
- a. TK 62.09.05.2002-05.2003-05.2004-000 dengan koordinat $1^{\circ} 55' 13,679''$ LS dan $111^{\circ} 42' 2,914''$ BT yang merupakan simpul batas antara Desa Nanuah, Desa Batu Ampar dan Desa Lubuk Hiju;

| | | | |
|----------------------------|-------------|-----------|-------------------|
| Perancang Peraturan Per UU | Kabag Hukum | Asisten I | Sekretaris Daerah |
|----------------------------|-------------|-----------|-------------------|





- b. selanjutnya mengarah ke timur mengikuti jalan perkebunan kelapa sawit sampai pada TK 62.09.05.2003-05.2004-001 dengan koordinat 1° 55' 15,386" LS dan 111° 43' 27,965" BT yang terletak pada perempatan jalan;
 - c. selanjutnya mengarah ke utara mengikuti jalan perkebunan kelapa sawit sampai pada TK 62.09.05.2003-05.2004-002 dengan koordinat 1° 55' 6,941" LS dan 111° 43' 28,903" BT yang terletak pada perempatan jalan;
 - d. selanjutnya mengarah ke timur mengikuti jalan perkebunan kelapa sawit sampai pada TK 62.09.05.2003-05.2004-003 dengan koordinat 1° 55' 8,153" LS dan 111° 44' 8,475" BT yang terletak pada asjalan;
 - e. selanjutnya mengarah ke timur melewati hutan sampai pada TK 62.09.05.2003-05.2004-004 dengan koordinat 1° 56' 17,157" LS dan 111° 46' 49,494" BT yang terletak pada asjalan;
 - f. selanjutnya mengarah ke timur mengikuti jalan sampai pada TK 62.09.05.2003-05.2004-005 dengan koordinat 1° 56' 15,003" LS dan 111° 47' 10,005" BT yang terletak pada pinggir jalan; dan
 - g. Selanjutnya mengarah ke timur melewati hutan sampai pada TK 62.01-62.09.05.2003-05.2004-000 dengan koordinat 1° 56' 5,483" LS dan 111° 48' 37,708" BT yang terletak pada simpul batas antara Kabupaten Kotawaringin Barat dengan Desa Batu Ampar dan Desa Lubuk Hiju.
- (5) Batas Desa Lubuk Hiju dengan Kabupaten Kotawaringin Barat dimulai dari:
- a. TK 62.01-62.07-62.09.04.2010-05.2004-000 dengan koordinat 1° 28' 59,380" LS dan 111° 45' 0,000" BT yang merupakan simpul batas antara Kabupaten Seruyan, Kabupaten Kotawaringin Barat dengan Desa Nanga Kemujan dan Desa Lubuk Hiju; dan
 - b. Selanjutnya mengarah ke tenggara melewati hutan mengikuti garis Peraturan Menteri dalam Negeri Nomor Nomor 53 Tahun 2022 tentang Batas Daerah Kabupaten Kotawaringin Barat dengan Kabupaten Lamandau Provinsi Kalimantan Tengah sampai pada TK 62.01-62.09.05.2003-05.2004-000 dengan koordinat 1° 56' 5,483" LS dan 111° 48' 37,708" BT yang terletak pada simpul batas antara Kabupaten Kotawaringin Barat dengan Desa Batu Ampar dan Desa Lubuk Hiju.

Pasal 4

Posisi PBU, PABU dan TK sebagaimana dimaksud dalam Pasal 3 bersifat tetap dan tidak berubah akibat perubahan kondisi alam, status kepemilikan tanah, nama Desa, nama Kelurahan, dan/atau nama Kecamatan.

Pasal 5

Koordinat dan peta batas wilayah Desa Lubuk Hiju sebagaimana dimaksud dalam Pasal 3, tercantum dalam Lampiran yang merupakan bagian tidak terpisahkan dari Peraturan Bupati ini.

| | | | |
|---|---|---|---|
| Perancang Peraturan Per UU | Kabag Hukum | Asisten I | Sekretaris Daerah |
|  |  |  |  |

Pasal 6

- (1) Pelaksanaan pembuatan dan pemasangan PBU, PABU dan TK sebagaimana dimaksud dalam Pasal 3, didanai dari Anggaran Pendapatan dan Belanja Desa masing-masing Desa yang berbatasan.
- (2) Pelaksanaan pembuatan dan pemasangan PBU, PABU dan TK yang didanai dari Anggaran Pendapatan dan Belanja Desa masing-masing Desa yang berbatasan sebagaimana dimaksud pada ayat (1), paling lambat 2 (dua) tahun setelah Peraturan Bupati ini diundangkan.

BAB III

PERUBAHAN PENETAPAN DAN PENEGASAN BATAS DESA

Pasal 7

- (1) Penetapan dan penegasan batas Desa Lubuk Hiju yang diatur dalam Peraturan Bupati ini dapat dilakukan perubahan.
- (2) Perubahan sebagaimana dimaksud pada ayat (1), dengan syarat adanya kesepakatan kedua belah pihak Desa.
- (3) Perubahan penetapan dan penegasan batas Desa sebagaimana dimaksud pada ayat (1), diatur dengan Peraturan Bupati.

BAB IV

PENDANAAN

Pasal 8

Pelaksanaan kegiatan penetapan dan penegasan batas Desa Lubuk Hiju bersumber dari:

- a. Anggaran Pendapatan dan Belanja Daerah;
- b. Anggaran Pendapatan dan Belanja Desa; dan
- c. sumber lain yang sah dan tidak mengikat sesuai dengan ketentuan peraturan perundang-undangan.

BAB V





KETENTUAN LAIN-LAIN

Pasal 9

- (1) Penetapan dan penegasan batas Desa yang diatur dalam Peraturan Bupati ini tidak mengubah atau menghilangkan:
 - a. hak atas tanah yang dimiliki masyarakat berdasarkan dokumen kepemilikan yang sah; dan
 - b. hak masyarakat yang diberikan sebelumnya oleh perusahaan berupa:
 1. pemberian bantuan *Corporate Social Responsibility* (CSR); dan/atau
 2. kerja sama pembentukan koperasi perkebunan berbadan hukum/lahan plasma masyarakat.
- (2) Perusahaan yang melakukan perpanjangan izin hak guna usaha, akan dilakukan kesepakatan tindak lanjut terkait hak masyarakat.

Pasal 10

Masyarakat Desa/Kelurahan secara perorangan maupun berkelompok dan/atau badan hukum mempunyai hak yang sama

| | | | |
|---|---|---|---|
| Perancang Peraturan PerUU | Kabag Hukum | Asisten I | Sekretaris Daerah |
|  |  |  |  |

untuk melakukan kegiatan berkebun, berladang, mendirikan bangunan dan/atau pengalihan hak atas tanah dan bangunan sesuai hak kepemilikannya yang sah.

Pasal 11

Pengurusan administrasi tanah yang dikelola oleh masyarakat dilakukan sesuai dengan wilayah batas administrasi Desa, dimana letak tanah dan batas wilayah Desa tidak menghilangkan hak perorangan atau masyarakat atau badan hukum yang sudah dikuasai di atas tanah tersebut.

BAB VI
KETENTUAN PENUTUP

Pasal 12

Pada saat Peraturan Bupati ini mulai berlaku:

- a. Peraturan Bupati Lamandau Nomor 54 Tahun 2021 tentang Peta Batas Desa Nanuah Kecamatan Menthobi Raya dengan Desa Lubuk Hiju Kecamatan Menthobi Raya Kabupaten Lamandau (Berita Daerah Kabupaten Lamandau Tahun 2021 Nomor 767); dan
- b. Peraturan Bupati Lamandau Nomor 36 Tahun 2021 tentang Peta Batas Desa Lubuk Hiju Kecamatan Menthobi Raya dengan Desa Batu Ampar Kecamatan Menthobi Raya Kabupaten Lamandau (Berita Daerah Kabupaten Lamandau Tahun 2021 Nomor 749),

dicabut dan dinyatakan tidak berlaku.

Pasal 13

Peraturan Bupati ini mulai berlaku pada tanggal diundangkan.

Agar setiap orang mengetahuinya, memerintahkan pengundangan Peraturan Bupati ini dengan penempatannya dalam Berita Daerah Kabupaten Lamandau.

| BAGIAN HUKUM | |
|-------------------------------|-------|
| PEMERINTAH KABUPATEN LAMANDAU | |
| JABATAN | PAKSI |
| BUPATI | |
| WAKIL BUPATI | |
| SEKDA | |
| ASISTEN SEKDA | |
| WAKIL ASISTEN SEKDA | |
| Koordinator | |
| Asisten Per UU | |

Ditetapkan di Nanga Bulik
pada tanggal 6 Juni 2024


Pj. BUPATI LAMANDAU,



LILIS SURIANI

Diundangkan di Nanga Bulik
pada tanggal 6 Juni 2024

SEKRETARIS DAERAH KABUPATEN LAMANDAU,



MUHAMAD IRWANSYAH

