



BUPATI SOLOK SELATAN  
PROVINSI SUMATERA BARAT

PERATURAN BUPATI SOLOK SELATAN  
NOMOR 57 TAHUN 2021

TENTANG

PENETAPAN BATAS NAGARI LUBUK GADANG SELATAN KECAMATAN SANGIR

DENGAN RAHMAT TUHAN YANG MAHA ESA

BUPATI SOLOK SELATAN,

- Menimbang : a. bahwa untuk tertib administrasi pemerintahan dan kepastian hukum di wilayah Kabupaten Solok Selatan, Pemerintah Kabupaten Solok Selatan berkewajiban untuk menetapkan batas masing-masing nagari di setiap kecamatan di Kabupaten Solok Selatan;
- b. bahwa untuk penetapan batas di masing-masing nagari, perlu di tetapkan batas nagari yang sesuai dengan koordinat titik kartometrik berdasarkan rekomendasi Badan Informasi Geospasial;
- c. bahwa dalam Peraturan Bupati Nomor 52 Tahun 2020 Tentang Peta Penetapan Batas Nagari Lubuk Gadang Selatan Kecamatan Sangir Kabupaten Solok Selatan, belum sesuai dengan koordinat titik kartometrik yang sebenarnya, sehingga perlu diganti;
- d. bahwa berdasarkan pertimbangan sebagaimana dimaksud dalam huruf a, huruf b, dan huruf c, perlu menetapkan Peraturan Bupati tentang Penetapan Batas Nagari Lubuk Gadang Selatan Kecamatan Sangir;
- Mengingat : 1. Undang-Undang Nomor 38 Tahun 2003 tentang Pembentukan Kabupaten Dharmasraya, Kabupaten Solok Selatan dan Kabupaten Pasaman Barat di Provinsi Sumatra Barat (Lembaran Negara Republik Indonesia

*M. d. H. P.*

- Tahun 2003 Nomor 153, Tambahan Lembaran Negara Republik Indonesia Nomor 4348);
2. Undang-Undang Nomor 6 Tahun 2014 tentang Desa (Lembaran Negara Republik Indonesia Tahun 2014 Nomor 7, Tambahan Lembaran Negara Republik Indonesia Nomor 5495) sebagaimana telah diubah dengan Undang-Undang Nomor 11 Tahun 2020 tentang Cipta Kerja (Lembaran Negara Republik Indonesia Tahun 2020 Nomor 245, Tambahan Lembaran Negara Republik Indonesia Nomor 6573);
  3. Undang-Undang Nomor 23 Tahun 2014 tentang Pemerintahan Daerah (Lembaran Negara Republik Indonesia Tahun 2014 Nomor 244, Tambahan Lembaran Negara Republik Indonesia Nomor 5587) sebagaimana telah diubah beberapa kali, terakhir dengan Undang-Undang Nomor 11 Tahun 2020 tentang Cipta Kerja (Lembaran Negara Republik Indonesia Tahun 2020 Nomor 245, Tambahan Lembaran Negara Republik Indonesia Nomor 6573);
  4. Peraturan Pemerintah Nomor 43 Tahun 2014 tentang Peraturan Pelaksana Undang-Undang Nomor 6 Tahun 2014 tentang Desa (Lembaran Negara Republik Indonesia Tahun 2014 Nomor 123, Tambahan Lembaran Negara Republik Indonesian Nomor 5539) sebagaimana telah diubah beberapa kali terakhir dengan Peraturan Pemerintah Nomor 11 Tahun 2019 tentang Perubahan Kedua atas Peraturan Pemerintah Nomor 43 Tahun 2014 tentang Peraturan Pelaksana Undang-Undang Nomor 6 Tahun 2014 tentang Desa (Lembaran Negara Republik Indonesia Tahun 2019 Nomor 41, Tambahan Lembaran Negara Republik Indonesia Nomor 6321);
  5. Peraturan Menteri Dalam Negeri Nomor 45 Tahun 2016 tentang Pedoman Penetapan dan Penegasan Batas Desa (Berita Negara Republik Indonesia Tahun 2016 Nomor 1038);

MEMUTUSKAN:

Menetapkan : PERATURAN BUPATI TENTANG PENETAPAN BATAS NAGARI  
LUBUK GADANG SELATAN KECAMATAN SANGIR.

Pasal 1

Dalam Peraturan Bupati ini, yang dimaksud dengan :

1. Daerah adalah Kabupaten Solok Selatan.
2. Pemerintah Daerah adalah Pemerintah Kabupaten Solok Selatan.
3. Bupati adalah Bupati Solok Selatan.
4. Kecamatan atau yang disebut dengan nama lain adalah bagian wilayah dari daerah kabupaten/kota yang dipimpin oleh camat.
5. Desa adalah Desa dan Desa Adat atau yang disebut dengan nama lain, selanjutnya disebut Nagari, adalah kesatuan masyarakat hukum yang memiliki batas wilayah yang berwenang untuk mengatur dan mengurus urusan pemerintahan, kepentingan masyarakat setempat berdasarkan prakarsa masyarakat, hak asal usul, dan/atau hak tradisional yang diakui dan dihormati dalam sistem pemerintahan Negara Kesatuan Republik Indonesia.
6. Batas adalah tanda pemisah antara desa yang bersebelahan baik berupa batas alam maupun batas buatan.
7. Batas Nagari adalah pembatas wilayah administrasi pemerintahan antar nagari yang merupakan rangkaian titik-titik koordinat yang berada pada permukaan bumi dapat berupa tanda-tanda alam seperti igir/punggung gunung/pegunungan (*watershed*), median sungai dan/atau unsur buatan dilapangan yang dituangkan dalam bentuk peta.
8. Penetapan Batas Nagari adalah proses penetapan batas nagari secara kartometrik di atas suatu peta dasar yang disepakati.
9. Penegasan Batas Nagari adalah kegiatan penentuan titik-titik koordinat batas nagari yang dapat dilakukan dengan metode kartometrik dan / atau survei di lapangan, yang dituangkan dalam bentuk peta batas dengan daftar titik-titik koordinat batas nagari.
10. Peta Penetapan Batas Nagari adalah peta yang menyajikan batas nagari hasil penetapan berbasis peta dasar atau citra tegak resolusi tinggi.
11. Peta Batas Nagari adalah peta detail yang menyajikan semua unsur batas dan unsur lainnya, seperti pilar batas, garis batas, toponimi perairan dan transportasi.

12. Titik Kartometrik selanjutnya disingkat TK adalah titik penanda batas antara dua atau lebih wilayah nagari dengan koordinat yang diperoleh dari pengukuran diatas peta.
13. Lintang Selatan yang selanjutnya disingkat LS adalah garis lintang yang berada di sebelah selatan garis khatulistiwa.
14. Bujur Timur yang selanjutnya disingkat BT adalah garis bujur yang berada di sebelah timur Greenwich.

#### Pasal 2

Penetapan, penegasan dan pengesahan batas nagari bertujuan untuk menciptakan tertib administrasi pemerintahan, memberikan kejelasan dan kepastian hukum terhadap Batas Nagari Lubuk Gadang Selatan Kecamatan Sangir yang memiliki aspek teknis dan yuridis.

#### Pasal 3

- (1) Batas Nagari Lubuk Gadang Selatan Kecamatan Sangir sebagai berikut:
  - a. batas sebelah utara dengan Nagari Alam Pauh Duo Kecamatan Pauh Duo dan Nagari Lubuk Gadang Kecamatan Sangir;
  - b. batas sebelah timur dengan Nagari Lubuk Gadang Kecamatan Sangir;
  - c. batas sebelah selatan dengan Kabupaten Kerinci Provinsi Jambi; dan
  - d. batas sebelah barat dengan Nagari Alam Pauh Duo Kecamatan Pauh Duo.
- (2) Batas Nagari Lubuk Gadang Selatan Kecamatan Sangir sebagaimana dimaksud pada ayat (1) telah ditetapkan dengan koordinat TK batas sebagai berikut :
  - a. Nagari Lubuk Gadang Selatan Kecamatan Sangir sebelah utara dan sebelah barat berbatasan dengan Nagari Alam Pauh Duo Kecamatan Pauh Duo sebagai berikut :
    1. dimulai dari TK 13.11.01.2003-06.2001-15.01-000 dengan koordinat  $1^{\circ} 41' 7,465''$  LS dan  $101^{\circ} 8' 18,238''$  BT terletak pada Simpul Batas Nagari Lubuk Gadang Selatan Kecamatan Sangir, Nagari Alam Pauh Duo Kecamatan Pauh Duo Kabupaten Solok Selatan Provinsi Sumatera Barat dan Kabupaten Kerinci Provinsi Jambi;
    2. selanjutnya Mengarah ke timur laut menuruni lereng bukit liki sampai Pada TK 13.11.01.2003-06.2001-001 dengan koordinat  $1^{\circ} 41' 0,852''$  LS dan  $101^{\circ} 8' 22,348''$  BT terletak pada Punggung Bukit Batang Aia Liki yang merupakan batas Nagari Lubuk Gadang Selatan Kecamatan Sangir dengan Nagari Alam Pauh Duo Kecamatan Pauh Duo;

3. selanjutnya Mengarah ke timur laut menuruni lereng bukit liki sampai Pada TK 13.11.01.2003-06.2001-002 dengan koordinat  $1^{\circ} 40' 55.370''$ LS dan  $101^{\circ} 8' 31.257''$ BT terletak pada Punggung Bukit Batang Aia Liki yang merupakan batas Nagari Alam Pauh Duo Kecamatan Pauh Duo dengan Nagari Lubuk Gadang Selatan Kecamatan Sangir;
4. selanjutnya Mengarah ke utara mengikuti Aliran Batang Aia Liki sampai Pada TK 13.11.01.2003-06.2001-003 dengan koordinat  $1^{\circ} 40' 45.048''$ LS dan  $101^{\circ} 8' 29.179''$ BT terletak pada Aliran Batang Aia Liki yang merupakan batas Nagari Alam Pauh Duo Kecamatan Pauh Duo dengan Nagari Lubuk Gadang Selatan Kecamatan Sangir;
5. selanjutnya Mengarah ke timur laut mengikuti Aliran Batang Aia Liki sampai Pada TK 13.11.01.2003-06.2001-004 dengan koordinat  $1^{\circ} 40' 42.200''$ LS dan  $101^{\circ} 8' 32.349''$ BT terletak pada Aliran Batang Aia Liki yang merupakan batas Nagari Alam Pauh Duo Kecamatan Pauh Duo dengan Nagari Lubuk Gadang Selatan Kecamatan Sangir;
6. selanjutnya Mengarah ke utara mengikuti Aliran Batang Aia Liki sampai Pada TK 13.11.01.2003-06.2001-005 dengan koordinat  $1^{\circ} 40' 33.544''$ LS dan  $101^{\circ} 8' 34.383''$ BT terletak pada Aliran Batang Aia Liki yang merupakan batas Nagari Alam Pauh Duo Kecamatan Pauh Duo dengan Nagari Lubuk Gadang Selatan Kecamatan Sangir;
7. selanjutnya Mengarah ke barat laut mengikuti Aliran Batang Aia Liki sampai Pada TK 13.11.01.2003-06.2001-006 dengan koordinat  $1^{\circ} 40' 31.402''$ LS dan  $101^{\circ} 8' 32.156''$ BT terletak pada Aliran Batang Aia Liki yang merupakan batas Nagari Alam Pauh Duo Kecamatan Pauh Duo dengan Nagari Lubuk Gadang Selatan Kecamatan Sangir;
8. selanjutnya Mengarah ke timur laut mengikuti Aliran Batang Aia Liki sampai Pada TK 13.11.01.2003-06.2001-007 dengan koordinat  $1^{\circ} 40' 25.342''$ LS dan  $101^{\circ} 8' 35.047''$ BT terletak pada Aliran Batang Aia Liki yang merupakan batas Nagari Alam Pauh Duo Kecamatan Pauh Duo dengan Nagari Lubuk Gadang Selatan Kecamatan Sangir;
9. selanjutnya Mengarah ke barat laut mengikuti Aliran Batang Aia Liki sampai Pada TK 13.11.01.2003-06.2001-008 dengan koordinat  $1^{\circ} 40' 21.166''$ LS dan  $101^{\circ} 8' 32.649''$ BT terletak pada Aliran Batang Aia Liki yang merupakan batas Nagari Alam Pauh Duo Kecamatan Pauh Duo dengan Nagari Lubuk Gadang Selatan Kecamatan Sangir;
10. selanjutnya Mengarah ke timur laut mengikuti Aliran Batang Aia Liki sampai Pada TK 13.11.01.2003-06.2001-009 dengan koordinat

- 1° 40' 17.874"LS dan 101° 8' 34.516"BT terletak pada Aliran Batang Aia Liki yang merupakan batas Nagari Alam Pauh Duo Kecamatan Pauh Duo dengan Nagari Lubuk Gadang Selatan Kecamatan Sangir;
11. selanjutnya Mengarah ke timur laut mengikuti Aliran Batang Aia Liki sampai Pada TK 13.11.01.2003-06.2001-010 dengan koordinat 1° 40' 12.401"LS dan 101° 8' 37.613"BT terletak pada Aliran Batang Aia Liki yang merupakan batas Nagari Alam Pauh Duo Kecamatan Pauh Duo dengan Nagari Lubuk Gadang Selatan Kecamatan Sangir;
  12. selanjutnya Mengarah ke barat laut mengikuti Aliran Batang Aia Liki sampai Pada TK 13.11.01.2003-06.2001-011 dengan koordinat 1° 40' 11.501"LS dan 101° 8' 37.189"BT terletak pada Aliran Batang Aia Liki yang merupakan batas Nagari Alam Pauh Duo Kecamatan Pauh Duo dengan Nagari Lubuk Gadang Selatan Kecamatan Sangir;
  13. selanjutnya Mengarah ke timur laut mengikuti Aliran Batang Aia Liki sampai Pada TK 13.11.01.2003-06.2001-012 dengan koordinat 1° 40' 10.807"LS dan 101° 8' 38.448"BT terletak pada Aliran Batang Aia Liki yang merupakan batas Nagari Alam Pauh Duo Kecamatan Pauh Duo dengan Nagari Lubuk Gadang Selatan Kecamatan Sangir;
  14. selanjutnya Mengarah ke utara mengikuti Aliran Batang Aia Liki sampai Pada TK 13.11.01.2003-06.2001-013 dengan koordinat 1° 40' 9.702"LS dan 101° 8' 38.473"BT terletak pada Aliran Batang Aia Liki yang merupakan batas Nagari Alam Pauh Duo Kecamatan Pauh Duo dengan Nagari Lubuk Gadang Selatan Kecamatan Sangir;
  15. selanjutnya Mengarah ke timur laut mengikuti Aliran Batang Aia Liki sampai Pada TK 13.11.01.2003-06.2001-014 dengan koordinat 1° 40' 8.006"LS dan 101° 8' 40.491"BT terletak pada Aliran Batang Aia Liki yang merupakan batas Nagari Alam Pauh Duo Kecamatan Pauh Duo dengan Nagari Lubuk Gadang Selatan Kecamatan Sangir;
  16. selanjutnya Mengarah ke timur laut mengikuti Aliran Batang Aia Liki sampai Pada TK 13.11.01.2003-06.2001-015 dengan koordinat 1° 40' 7.120"LS dan 101° 8' 41.840"BT terletak pada Aliran Batang Aia Liki yang merupakan batas Nagari Alam Pauh Duo Kecamatan Pauh Duo dengan Nagari Lubuk Gadang Selatan Kecamatan Sangir;
  17. selanjutnya Mengarah ke timur laut mengikuti Aliran Batang Aia Liki sampai Pada TK 13.11.01.2003-06.2001-016 dengan koordinat 1° 40' 6.747"LS dan 101° 8' 42.662"BT terletak pada Aliran Batang Aia Liki yang merupakan batas Nagari Alam Pauh Duo Kecamatan Pauh Duo dengan Nagari Lubuk Gadang Selatan Kecamatan Sangir;

18. selanjutnya Mengarah ke timur laut mengikuti Aliran Batang Aia Liki sampai Pada TK 13.11.01.2003-06.2001-017 dengan koordinat  $1^{\circ} 40' 6.433''$ LS dan  $101^{\circ} 8' 43.319''$ BT terletak pada Aliran Batang Aia Liki yang merupakan batas Nagari Alam Pauh Duo Kecamatan Pauh Duo dengan Nagari Lubuk Gadang Selatan Kecamatan Sangir;
19. selanjutnya Mengarah ke timur laut mengikuti Aliran Batang Aia Liki sampai Pada TK 13.11.01.2003-06.2001-018 dengan koordinat  $1^{\circ} 40' 1.595''$ LS dan  $101^{\circ} 8' 44.692''$ BT terletak pada Aliran Batang Aia Liki yang merupakan batas Nagari Alam Pauh Duo Kecamatan Pauh Duo dengan Nagari Lubuk Gadang Selatan Kecamatan Sangir;
20. selanjutnya Mengarah ke timur laut mengikuti Aliran Batang Aia Liki sampai Pada TK 13.11.01.2003-06.2001-019 dengan koordinat  $1^{\circ} 39' 57.830''$ LS dan  $101^{\circ} 8' 48.033''$ BT terletak pada Aliran Batang Aia Liki yang merupakan batas Nagari Alam Pauh Duo Kecamatan Pauh Duo dengan Nagari Lubuk Gadang Selatan Kecamatan Sangir;
21. selanjutnya Mengarah ke utara mengikuti Aliran Batang Aia Liki sampai Pada TK 13.11.01.2003-06.2001-020 dengan koordinat  $1^{\circ} 39' 44.505''$ LS dan  $101^{\circ} 8' 44.680''$ BT terletak pada Aliran Batang Aia Liki yang merupakan batas Nagari Alam Pauh Duo Kecamatan Pauh Duo dengan Nagari Lubuk Gadang Selatan Kecamatan Sangir;
22. selanjutnya Mengarah ke utara mengikuti Aliran Batang Aia Liki sampai Pada TK 13.11.01.2003-06.2001-021 dengan koordinat  $1^{\circ} 39' 38.976''$ LS dan  $101^{\circ} 8' 46.016''$ BT terletak pada Aliran Batang Aia Liki yang merupakan batas Nagari Alam Pauh Duo Kecamatan Pauh Duo dengan Nagari Lubuk Gadang Selatan Kecamatan Sangir;
23. selanjutnya Mengarah ke timur laut mengikuti Aliran Batang Aia Liki sampai Pada TK 13.11.01.2003-06.2001-022 dengan koordinat  $1^{\circ} 39' 35.378''$ LS dan  $101^{\circ} 8' 50.847''$ BT terletak pada Aliran Batang Aia Liki yang merupakan batas Nagari Alam Pauh Duo Kecamatan Pauh Duo dengan Nagari Lubuk Gadang Selatan Kecamatan Sangir;
24. selanjutnya Mengarah ke utara mengikuti Aliran Batang Aia Liki sampai Pada TK 13.11.01.2003-06.2001-023 dengan koordinat  $1^{\circ} 39' 33.185''$ LS dan  $101^{\circ} 8' 50.230''$ BT terletak pada Aliran Batang Aia Liki yang merupakan batas Nagari Alam Pauh Duo Kecamatan Pauh Duo dengan Nagari Lubuk Gadang Selatan Kecamatan Sangir;
25. selanjutnya Mengarah ke barat mengikuti Aliran Batang Aia Liki sampai Pada TK 13.11.01.2003-06.2001-024 dengan koordinat  $1^{\circ} 39' 33.014''$ LS dan  $101^{\circ} 8' 46.204''$ BT terletak pada Aliran Batang

- Aia Liki yang merupakan batas Nagari Alam Pauh Duo Kecamatan Pauh Duo dengan Nagari Lubuk Gadang Selatan Kecamatan Sangir;
26. selanjutnya Mengarah ke utara mengikuti Aliran Batang Aia Liki sampai Pada TK 13.11.01.2003-06.2001-025 dengan koordinat  $1^{\circ} 39' 29.057''$ LS dan  $101^{\circ} 8' 47.832''$ BT terletak pada Aliran Batang Aia Liki yang merupakan batas Nagari Alam Pauh Duo Kecamatan Pauh Duo dengan Nagari Lubuk Gadang Selatan Kecamatan Sangir;
  27. selanjutnya Mengarah ke utara mengikuti Aliran Batang Aia Liki sampai Pada TK 13.11.01.2003-06.2001-026 dengan koordinat  $1^{\circ} 39' 26.761''$ LS dan  $101^{\circ} 8' 46.787''$ BT terletak pada Aliran Batang Aia Liki yang merupakan batas Nagari Alam Pauh Duo Kecamatan Pauh Duo dengan Nagari Lubuk Gadang Selatan Kecamatan Sangir;
  28. selanjutnya Mengarah ke barat laut mengikuti Aliran Batang Aia Liki sampai Pada TK 13.11.01.2003-06.2001-027 dengan koordinat  $1^{\circ} 39' 23.797''$ LS dan  $101^{\circ} 8' 43.703''$ BT terletak pada Aliran Batang Aia Liki yang merupakan batas Nagari Alam Pauh Duo Kecamatan Pauh Duo dengan Nagari Lubuk Gadang Selatan Kecamatan Sangir;
  29. selanjutnya Mengarah ke timur laut mengikuti Aliran Batang Aia Liki sampai Pada TK 13.11.01.2003-06.2001-028 dengan koordinat  $1^{\circ} 39' 21.347''$ LS dan  $101^{\circ} 8' 45.091''$ BT terletak pada Aliran Batang Aia Liki yang merupakan batas Nagari Alam Pauh Duo Kecamatan Pauh Duo dengan Nagari Lubuk Gadang Selatan Kecamatan Sangir;
  30. selanjutnya Mengarah ke utara mengikuti Aliran Batang Aia Liki sampai Pada TK 13.11.01.2003-06.2001-029 dengan koordinat  $1^{\circ} 39' 13.672''$ LS dan  $101^{\circ} 8' 45.742''$ BT terletak pada Aliran Batang Aia Liki yang merupakan batas Nagari Alam Pauh Duo Kecamatan Pauh Duo dengan Nagari Lubuk Gadang Selatan Kecamatan Sangir;
  31. selanjutnya Mengarah ke utara mengikuti Aliran Batang Aia Liki sampai Pada TK 13.11.01.2003-06.2001-030 dengan koordinat  $1^{\circ} 39' 7.453''$ LS dan  $101^{\circ} 8' 45.211''$ BT terletak pada Aliran Batang Aia Liki yang merupakan batas Nagari Alam Pauh Duo Kecamatan Pauh Duo dengan Nagari Lubuk Gadang Selatan Kecamatan Sangir;
  32. selanjutnya Mengarah ke utara mengikuti Aliran Batang Aia Liki sampai Pada TK 13.11.01.2003-06.2001-031 dengan koordinat  $1^{\circ} 38' 54.483''$ LS dan  $101^{\circ} 8' 47.370''$ BT terletak pada Aliran Batang Aia Liki yang merupakan batas Nagari Alam Pauh Duo Kecamatan Pauh Duo dengan Nagari Lubuk Gadang Selatan Kecamatan Sangir;
  33. selanjutnya Mengarah ke utara mengikuti Aliran Batang Aia Liki



- sampai Pada TK 13.11.01.2003-06.2001-032 dengan koordinat 1° 38' 31.513"LS dan 101° 8' 49.381"BT terletak pada Aliran Batang Aia Liki yang merupakan batas Nagari Alam Pauh Duo Kecamatan Pauh Duo dengan Nagari Lubuk Gadang Selatan Kecamatan Sangir;
34. selanjutnya Mengarah ke barat laut mengikuti Aliran Batang Aia Liki sampai Pada TK 13.11.01.2003-06.2001-033 dengan koordinat 1° 38' 15.677"LS dan 101° 8' 44.702"BT terletak pada Aliran Batang Aia Liki yang merupakan batas Nagari Alam Pauh Duo Kecamatan Pauh Duo dengan Nagari Lubuk Gadang Selatan Kecamatan Sangir;
35. selanjutnya Mengarah ke utara mengikuti Aliran Batang Aia Liki sampai Pada TK 13.11.01.2003-06.2001-034 dengan koordinat 1° 37' 55.107"LS dan 101° 8' 46.190"BT terletak pada Aliran Batang Aia Liki yang merupakan batas Nagari Alam Pauh Duo Kecamatan Pauh Duo dengan Nagari Lubuk Gadang Selatan Kecamatan Sangir;
36. selanjutnya Mengarah ke utara mengikuti Aliran Batang Aia Liki sampai Pada TK 13.11.01.2003-06.2001-035 dengan koordinat 1° 37' 39.432"LS dan 101° 8' 51.287"BT terletak pada Aliran Batang Aia Liki yang merupakan batas Nagari Alam Pauh Duo Kecamatan Pauh Duo dengan Nagari Lubuk Gadang Selatan Kecamatan Sangir;
37. selanjutnya Mengarah ke utara mengikuti Aliran Batang Aia Liki sampai Pada TK 13.11.01.2003-06.2001-036 dengan koordinat 1° 37' 27.428"LS dan 101° 8' 53.332"BT terletak pada Aliran Batang Aia Liki yang merupakan batas Nagari Alam Pauh Duo Kecamatan Pauh Duo dengan Nagari Lubuk Gadang Selatan Kecamatan Sangir;
38. selanjutnya Mengarah ke utara mengikuti Aliran Batang Aia Liki sampai Pada TK 13.11.01.2003-06.2001-037 dengan koordinat 1° 37' 14.772"LS dan 101° 8' 51.555"BT terletak pada Aliran Batang Aia Liki yang merupakan batas Nagari Alam Pauh Duo Kecamatan Pauh Duo dengan Nagari Lubuk Gadang Selatan Kecamatan Sangir;
39. selanjutnya Mengarah ke utara mengikuti Aliran Batang Aia Liki sampai Pada TK 13.11.01.2003-06.2001-038 dengan koordinat 1° 36' 58.154"LS dan 101° 8' 52.390"BT terletak pada Aliran Batang Aia Liki yang merupakan batas Nagari Alam Pauh Duo Kecamatan Pauh Duo dengan Nagari Lubuk Gadang Selatan Kecamatan Sangir;
40. selanjutnya Mengarah ke utara mengikuti Aliran Batang Aia Liki sampai Pada TK 13.11.01.2003-06.2001-039 dengan koordinat 1° 36' 47.596"LS dan 101° 8' 51.405"BT terletak pada Aliran Batang Aia Liki yang merupakan batas Nagari Alam Pauh Duo Kecamatan

- Pauh Duo dengan Nagari Lubuk Gadang Selatan Kecamatan Sangir;
41. selanjutnya Mengarah ke utara mengikuti Aliran Batang Aia Liki sampai Pada TK 13.11.01.2003-06.2001-040 dengan koordinat  $1^{\circ} 36' 37.617''$ LS dan  $101^{\circ} 8' 54.017''$ BT terletak pada Aliran Batang Aia Liki yang merupakan batas Nagari Alam Pauh Duo Kecamatan Pauh Duo dengan Nagari Lubuk Gadang Selatan Kecamatan Sangir;
  42. selanjutnya Mengarah ke timur laut mengikuti Aliran Batang Aia Liki sampai Pada TK 13.11.01.2003-06.2001-041 dengan koordinat  $1^{\circ} 36' 25.090''$ LS dan  $101^{\circ} 9' 3.251''$ BT terletak pada Aliran Batang Aia Liki yang merupakan batas Nagari Alam Pauh Duo Kecamatan Pauh Duo dengan Nagari Lubuk Gadang Selatan Kecamatan Sangir;
  43. selanjutnya Mengarah ke utara mengikuti Aliran Batang Aia Liki sampai Pada TK 13.11.01.2003-06.2001-042 dengan koordinat  $1^{\circ} 36' 7.721''$ LS dan  $101^{\circ} 9' 2.198''$  BT terletak pada Aliran Batang Aia Liki yang merupakan batas Nagari Alam Pauh Duo Kecamatan Pauh Duo dengan Nagari Lubuk Gadang Selatan Kecamatan Sangir;
  44. selanjutnya Mengarah ke timur laut mengikuti Aliran Batang Aia Liki sampai Pada TK 13.11.01.2003-06.2001-043 dengan koordinat  $1^{\circ} 35' 46.327''$ LS dan  $101^{\circ} 9' 13.492''$ BT terletak pada Aliran Batang Aia Liki yang merupakan batas Nagari Alam Pauh Duo Kecamatan Pauh Duo dengan Nagari Lubuk Gadang Selatan Kecamatan Sangir;
  45. selanjutnya Mengarah ke barat laut mengikuti Pematang Sawah Masyarakat sampai Pada TK 13.11.01.2003-06.2001-044 dengan koordinat  $1^{\circ} 35' 45.483''$ LS dan  $101^{\circ} 9' 12.893''$ BT terletak pada pematang sawah masyarakat yang merupakan batas Nagari Alam Pauh Duo Kecamatan Pauh Duo dengan Nagari Lubuk Gadang Selatan Kecamatan Sangir;
  46. selanjutnya Mengarah ke timur laut mengikuti Pematang Sawah masyarakat sampai Pada TK 13.11.01.2003-06.2001-045 dengan koordinat  $1^{\circ} 35' 42.292''$ LS dan  $101^{\circ} 9' 13.931''$ BT terletak pada pematang sawah masyarakat yang merupakan batas Nagari Alam Pauh Duo Kecamatan Pauh Duo dengan Nagari Lubuk Gadang Selatan Kecamatan Sangir;
  47. selanjutnya Mengarah ke barat laut mengikuti Parak masyarakat sampai Pada TK 13.11.01.2003-06.2001-046 dengan koordinat  $1^{\circ} 35' 39.777''$ LS dan  $101^{\circ} 9' 12.709''$ BT terletak pada Pematang Sawah masyarakat yang merupakan batas Nagari Alam Pauh Duo Kecamatan Pauh Duo dengan Nagari Lubuk Gadang Selatan

Kecamatan Sangir;

48. selanjutnya Mengarah ke barat laut mengikuti Tapi Parak masyarakat sampai Pada TK 13.11.01.2003-06.2001-047 dengan koordinat  $1^{\circ}35'36.354''$ LS dan  $101^{\circ}9'10.782''$ BT terletak pada Parak masyarakat yang merupakan batas Nagari Alam Pauh Duo Kecamatan Pauh Duo dengan Nagari Lubuk Gadang Selatan Kecamatan Sangir;
49. selanjutnya Mengarah ke barat laut mengikuti Parak masyarakat sampai Pada TK 13.11.01.2003-06.2001-048 dengan koordinat  $1^{\circ}35'34.691''$ LS dan  $101^{\circ}9'8.975''$ BT terletak pada Parak masyarakat yang merupakan batas Nagari Alam Pauh Duo Kecamatan Pauh Duo dengan Nagari Lubuk Gadang Selatan Kecamatan Sangir;
50. selanjutnya Mengarah ke utara mengikuti Parak masyarakat sampai Pada TK 13.11.01.2003-06.2001-049 dengan koordinat  $1^{\circ}35'33.024''$ LS dan  $101^{\circ}9'9.068''$ BT terletak pada Belakang Rumah masyarakat yang merupakan batas Nagari Alam Pauh Duo Kecamatan Pauh Duo dengan Nagari Lubuk Gadang Selatan Kecamatan Sangir;
51. selanjutnya Mengarah ke utara melintasi jalan raya sampai Pada TK 13.11.01.2003-06.2001-050 dengan koordinat  $1^{\circ}35'31.383''$ LS dan  $101^{\circ}9'9.257''$ BT terletak pada Parik Karang Hitam yang merupakan batas Nagari Alam Pauh Duo Kecamatan Pauh Duo dengan Nagari Lubuk Gadang Selatan Kecamatan Sangir;
52. selanjutnya Mengarah ke timur laut mengikuti Aliran Parik Karang Hitam sampai Pada TK 13.11.01.2003-06.2001-051 dengan koordinat  $1^{\circ}35'24.553''$ LS dan  $101^{\circ}9'11.189''$ BT terletak pada Parik Karang Hitam yang merupakan batas Nagari Alam Pauh Duo Kecamatan Pauh Duo dengan Nagari Lubuk Gadang Selatan Kecamatan Sangir;
53. selanjutnya Mengarah ke utara mengikuti Aliran Parik Karang Hitam sampai Pada TK 13.11.01.2003-06.2001-052 dengan koordinat  $1^{\circ}35'18.018''$ LS dan  $101^{\circ}9'12.746''$ BT terletak pada Parik Karang Hitam yang merupakan batas Nagari Alam Pauh Duo Kecamatan Pauh Duo dengan Nagari Lubuk Gadang Selatan Kecamatan Sangir;
54. selanjutnya Mengarah ke timur laut mengikuti Aliran Parik Karang Hitam sampai Pada TK 13.11.01.2003-06.2001-053 dengan koordinat  $1^{\circ}35'9.707''$ LS dan  $101^{\circ}9'17.426''$ BT terletak pada Parik

Karang Hitam yang merupakan batas Nagari Alam Pauh Duo Kecamatan Pauh Duo dengan Nagari Lubuk Gadang Selatan Kecamatan Sangir;

55. selanjutnya Mengarah ke utara mengikuti mengikuti Aliran Parik Karang Hitam sampai Pada TK 13.11.01.2003-06.2001-054 dengan koordinat  $1^{\circ}35'4.211''$ LS dan  $101^{\circ}9'17.068''$ BT terletak pada Parik Karang Hitam yang merupakan batas Nagari Alam Pauh Duo Kecamatan Pauh Duo dengan Nagari Lubuk Gadang Selatan Kecamatan Sangir;
56. selanjutnya Mengarah ke barat laut mengikuti Lereng Bukik Subarang sampai Pada TK 13.11.01.2003-06.2001-055 dengan koordinat  $1^{\circ}35'0.057''$ LS dan  $101^{\circ}9'13.199''$ BT terletak pada Lereng Bukik Karang Hitam yang merupakan batas Nagari Alam Pauh Duo Kecamatan Pauh Duo dengan Nagari Lubuk Gadang Selatan Kecamatan Sangir;
57. selanjutnya Mengarah ke timur laut mengikuti Lereng Bukik Karang Hitam sampai Pada TK 13.11.01.2003-06.2001-056 dengan koordinat  $1^{\circ}34'49.840''$ LS dan  $101^{\circ}9'18.698''$ BT terletak pada Lereng Bukik Karang Hitam yang merupakan batas Nagari Alam Pauh Duo Kecamatan Pauh Duo dengan Nagari Lubuk Gadang Selatan Kecamatan Sangir;
58. selanjutnya Mengarah ke barat laut mengikuti Lereng Bukik Karang Hitam sampai Pada TK 13.11.01.2003-06.2001-057 dengan koordinat  $1^{\circ}34'41.314''$ LS dan  $101^{\circ}9'15.304''$ BT terletak pada Lereng Bukik Karang Hitam yang merupakan batas Nagari Alam Pauh Duo Kecamatan Pauh Duo dengan Nagari Lubuk Gadang Selatan Kecamatan Sangir;
59. selanjutnya Mengarah ke utara mengikuti Aliran Parik Karang Hitam sampai Pada TK 13.11.01.2003-06.2001-058 dengan koordinat  $1^{\circ}34'19.132''$ LS dan  $101^{\circ}9'21.254''$ BT terletak pada Punggung Bukik Karang Hitam yang merupakan batas Nagari Alam Pauh Duo Kecamatan Pauh Duo dengan Nagari Lubuk Gadang Selatan Kecamatan Sangir;
60. selanjutnya Mengarah ke utara mengikuti Punggung Bukik Karang Hitam sampai Pada TK 13.11.01.2003-06.2001-059 dengan koordinat  $1^{\circ}33'53.039''$ LS dan  $101^{\circ}9'23.586''$ BT terletak pada Punggung Bukit Karang Hitam yang merupakan batas Nagari Alam Pauh Duo Kecamatan Pauh Duo dengan Nagari Lubuk Gadang

Selatan Kecamatan Sangir;

61. selanjutnya mengarah ke utara menuruni Lereng Bukik Karang Hitam sampai Pada TK 13.11.01.2003-06.2001-060 dengan koordinat  $1^{\circ}33'21.664''$ LS dan  $101^{\circ}9'27.020''$ BT terletak pada Bukit Karang Hitam yang merupakan batas Nagari Alam Pauh Duo Kecamatan Pauh Duo dengan Nagari Lubuk Gadang Selatan Kecamatan Sangir;
62. selanjutnya mengarah ke timur laut menuruni Lereng Bukik Karang Hitam sampai Pada TK 13.11.01.2003-06.2001-061 dengan koordinat  $1^{\circ}33'11.149''$ LS dan  $101^{\circ}9'40.838''$ BT terletak pada Jalan Simancuang yang merupakan batas Nagari Alam Pauh Duo Kecamatan Pauh Duo dengan Nagari Lubuk Gadang Selatan Kecamatan Sangir;
63. selanjutnya mengarah ke tenggara mengikuti Jalan Simancuang sampai Pada TK 13.11.01.2003-06.2001-062 dengan koordinat  $1^{\circ}33'11.569''$ LS dan  $101^{\circ}9'41.665''$ BT terletak pada Jalan Simancuang yang merupakan batas Nagari Alam Pauh Duo Kecamatan Pauh Duo dengan Nagari Lubuk Gadang Selatan Kecamatan Sangir;
64. selanjutnya mengarah ke timur laut mengikuti Aliran Banda Manyuruak sampai Pada TK 13.11.01.2003-06.2001-063 dengan koordinat  $1^{\circ}33'10.803''$ LS dan  $101^{\circ}9'42.227''$ BT terletak pada Banda Manyuruak yang merupakan batas Nagari Alam Pauh Duo Kecamatan Pauh Duo dengan Nagari Lubuk Gadang Selatan Kecamatan Sangir;
65. selanjutnya mengarah ke barat laut mengikuti Aliran Banda Manyuruak sampai Pada TK 13.11.01.2003-06.2001-064 dengan koordinat  $1^{\circ}33'9.775''$ LS dan  $101^{\circ}9'41.218''$ BT terletak pada Banda Manyuruak yang merupakan batas Nagari Alam Pauh Duo Kecamatan Pauh Duo dengan Nagari Lubuk Gadang Selatan Kecamatan Sangir;
66. selanjutnya mengarah ke utara mengikuti Aliran Banda Manyuruak sampai Pada TK 13.11.01.2003-06.2001-065 dengan koordinat  $1^{\circ}33'8.598''$ LS dan  $101^{\circ}9'41.106''$ BT terletak pada Batang Aia Manyuruak yang merupakan batas Nagari Alam Pauh Duo Kecamatan Pauh Duo dengan Nagari Lubuk Gadang Selatan Kecamatan Sangir;
67. selanjutnya mengarah ke timur laut mengikuti Pematang Sawah

masyarakat sampai Pada TK 13.11.01.2003-06.2001-066 dengan koordinat  $1^{\circ}33'6.461''$ LS dan  $101^{\circ}9'44.151''$ BT terletak pada Pematang Sawah masyarakat yang merupakan batas Nagari Alam Pauh Duo Kecamatan Pauh Duo dengan Nagari Lubuk Gadang Selatan Kecamatan Sangir;

68. selanjutnya Mengarah ke timur laut mengikuti Pematang Sawah masyarakat sampai Pada TK 13.11.01.2003-06.2001-067 dengan koordinat  $1^{\circ}33'3.218''$ LS dan  $101^{\circ}9'47.615''$ BT terletak pada Pematang Sawah masyarakat yang merupakan batas Nagari Alam Pauh Duo Kecamatan Pauh Duo dengan Nagari Lubuk Gadang Selatan Kecamatan Sangir;
69. selanjutnya Mengarah ke barat laut mengikuti Pematang Sawah masyarakat sampai Pada TK 13.11.01.2003-06.2001-068 dengan koordinat  $1^{\circ}33'2.541''$ LS dan  $101^{\circ}9'46.592''$ BT terletak pada Pematang Sawah masyarakat yang merupakan batas Nagari Alam Pauh Duo Kecamatan Pauh Duo dengan Nagari Lubuk Gadang Selatan Kecamatan Sangir;
70. selanjutnya Mengarah ke timur laut mengikuti Pematang Sawah masyarakat sampai Pada TK 13.11.01.2003-06.2001-069 dengan koordinat  $1^{\circ}33'1.719''$ LS dan  $101^{\circ}9'47.236''$ BT terletak pada Pematang Sawah masyarakat yang merupakan batas Nagari Alam Pauh Duo Kecamatan Pauh Duo dengan Nagari Lubuk Gadang Selatan Kecamatan Sangir;
71. selanjutnya Mengarah ke timur laut mengikuti jalan Bukik Subarang sampai Pada TK 13.11.01.2003-06.2001-070 dengan koordinat  $1^{\circ}33'0.000''$ LS dan  $101^{\circ}9'50.306''$ BT terletak pada Jalan Bukik Subarang yang merupakan batas Nagari Alam Pauh Duo Kecamatan Pauh Duo dengan Nagari Lubuk Gadang Selatan Kecamatan Sangir;
72. selanjutnya Mengarah ke barat laut mengikuti punggung Bukit Subarang sampai Pada TK 13.11.01.2003-06.2001-071 dengan koordinat  $1^{\circ}32'53.941''$ LS dan  $101^{\circ}9'47.326''$ BT terletak pada Bukit Subarang Sungai Paik yang merupakan batas Nagari Alam Pauh Duo Kecamatan Pauh Duo dengan Nagari Lubuk Gadang Selatan Kecamatan Sangir;
73. selanjutnya Mengarah ke barat laut mengikuti Punggung Bukit Subarang sampai Pada TK 13.11.01.2003-06.2001-072 dengan koordinat  $1^{\circ}32'39.402''$ LS dan  $101^{\circ}9'44.513''$ BT terletak pada

Punggung Bukit Subarang yang merupakan batas Nagari Alam Pauh Duo Kecamatan Pauh Duo dengan Nagari Lubuk Gadang Selatan Kecamatan Sangir;

74. selanjutnya Mengarah ke timur laut mengikuti Punggung Bukit Subarang sampai Pada TK 13.11.01.2003-06.2001-073 dengan koordinat  $1^{\circ}32'19.644''$ LS dan  $101^{\circ}9'58.829''$ BT terletak pada Punggung Bukit Subarang yang merupakan batas Nagari Alam Pauh Duo Kecamatan Pauh Duo dengan Nagari Lubuk Gadang Selatan Kecamatan Sangir;
  75. selanjutnya Mengarah ke timur laut mengikuti Punggung Bukit Subarang sampai Pada TK 13.11.01.2003-06.2001-074 dengan koordinat  $1^{\circ}31'49.152''$ LS dan  $101^{\circ}10'10.272''$ BT terletak pada Punggung Bukit Subarang yang merupakan batas Nagari Alam Pauh Duo Kecamatan Pauh Duo dengan Nagari Lubuk Gadang Selatan Kecamatan Sangir;
  76. selanjutnya Mengarah ke timur mengikuti Punggung Bukit Subarang sampai Pada TK 13.11.01.2003-06.2001-075 dengan koordinat  $1^{\circ}31'41.683''$ LS dan  $101^{\circ}10'34.023''$ BT terletak pada Punggung Bukit Subarang yang merupakan batas Nagari Alam Pauh Duo Kecamatan Pauh Duo dengan Nagari Lubuk Gadang Selatan Kecamatan Sangir; dan
  77. selanjutnya mengarah ke timur mengikuti lereng bukit subarang sampai pada TK 13.11.01.2001-01.2003-06.2001-000 dengan koordinat  $1^{\circ}31'31.741''$ LS dan  $101^{\circ}10'52.759''$  BT yang terletak pada Bukik Subarang Sungai Paik yang merupakan Simpul Batas antar Nagari Lubuk Gadang, Nagari Lubuk Gadang Selatan Kecamatan Sangir dan Nagari Alam Pauh Duo Kecamatan Pauh Duo.
- b. Nagari Lubuk Gadang Selatan Kecamatan Sangir sebelah utara dan sebelah Timur berbatasan dengan Nagari Lubuk Gadang Kecamatan Sangir sebagai berikut :
1. dimulai dari TK 13.11.01.2001-01.2003-06.2001-000 dengan koordinat  $1^{\circ}31'31.741''$ LS dan  $101^{\circ}10'52.759''$ BT yang terletak pada Bukik Subarang Sungai Paik yang merupakan Simpul Batas antar Nagari Lubuk Gadang, Nagari Lubuk Gadang Selatan Kecamatan Sangir dan Nagari Alam Pauh Duo Kecamatan Pauh Duo;
  2. selanjutnya ke arah Tenggara menuruni punggungan Bukit Batang Pamungkas sampai pada TK 13.11.01.2001-01.2003-050 dengan koordinat  $101^{\circ} 11' 50,452''$  BT dan  $1^{\circ} 32' 40,259''$  LS terletak di

Pondok masyarakat, yang merupakan batas antara Nagari Lubuk Gadang dengan Nagari Lubuk Gadang Selatan;

3. selanjutnya ke arah Tenggara menuruni punggung Bukit Batang Pamungkas sampai pada TK 13.11.01.2001-01.2003-049 dengan koordinat  $101^{\circ} 12' 27,079''$  BT dan  $1^{\circ} 33' 13,290''$  LS, terletak di Bukit Gadang, yang merupakan batas antara Nagari Lubuk Gadang dengan Nagari Lubuk Gadang Selatan;
4. selanjutnya ke arah Timur mengikuti Anak Sungai Batang Liki sampai pada TK 13.11.01.2001-01.2003-048 dengan koordinat  $101^{\circ} 14' 10,852''$  BT dan  $1^{\circ} 33' 28,953''$  LS, terletak di Jembatan Belangir, yang merupakan batas antara Nagari Lubuk Gadang dengan Nagari Lubuk Gadang Selatan;
5. selanjutnya ke arah Selatan mengikuti Anak Sungai Batang Liki sampai pada TK 13.11.01.2001-01.2003-047 dengan koordinat  $101^{\circ} 14' 11,127''$  BT dan  $1^{\circ} 33' 54,051''$  LS, terletak di Anak Sungai Batang Liki, yang merupakan batas antara Nagari Lubuk Gadang dengan Nagari Lubuk Gadang Selatan;
6. selanjutnya ke arah Selatan mengikuti Anak Sungai Batang Liki dan menyusuri perkebunan masyarakat sampai pada TK 13.11.01.2001-01.2003-046 dengan koordinat  $101^{\circ} 14' 16,253''$  BT dan  $1^{\circ} 34' 23,886''$  LS, terletak di Kebun masyarakat, yang merupakan batas antara Nagari Lubuk Gadang dengan Nagari Lubuk Gadang Selatan;
7. selanjutnya ke arah Tenggara menyusuri perkebunan masyarakat sampai pada TK 13.11.01.2001-01.2003-045 dengan koordinat  $101^{\circ} 14' 21,750''$  BT dan  $1^{\circ} 34' 31,637''$  LS, terletak di Kebuk masyarakat (Simpang Bandar Mati), yang merupakan batas antara Nagari Lubuk Gadang dengan Nagari Lubuk Gadang Selatan;
8. selanjutnya ke arah Tenggara menyusuri perkebunan masyarakat sampai pada TK 13.11.01.2001-01.2003-044 dengan koordinat  $101^{\circ} 14' 25,676''$  BT dan  $1^{\circ} 34' 36,615''$  LS, terletak di Polongan Bukit Patanahan, yang merupakan batas antara Nagari Lubuk Gadang dengan Nagari Lubuk Gadang Selatan;
9. selanjutnya ke arah Timur mengikuti bidang pematang sawah sampai pada TK 13.11.01.2001-01.2003-043 dengan koordinat  $101^{\circ} 14' 29,449''$  BT dan  $1^{\circ} 34' 36,284''$  LS, terletak di bidang batas Kebun masyarakat, yang merupakan batas antara Nagari Lubuk Gadang dengan Nagari Lubuk Gadang Selatan;
10. selanjutnya ke arah Selatan menyusuri bidang pematang sawah dan



perkebunan masyarakat sampai pada TK 13.11.01.2001-01.2003-042 dengan koordinat  $101^{\circ} 14' 45,381''$  BT dan  $1^{\circ} 36' 17,736''$  LS, terletak di Jembatan Kuning BRJ, yang merupakan batas antara Nagari Lubuk Gadang dengan Nagari Lubuk Gadang Selatan;

11. selanjutnya ke arah Tenggara menyusuri perkebunan masyarakat sampai pada TK 13.11.01.2001-01.2003-041 dengan koordinat  $101^{\circ} 14' 58,995''$  BT dan  $1^{\circ} 36' 31,635''$  LS, terletak di Aliran Sungai Bontak, yang merupakan batas antara Nagari Lubuk Gadang dengan Nagari Lubuk Gadang Selatan;
  12. selanjutnya ke arah Tenggara menaiki punggung Gunung Kerinci sampai pada TK 13.11.01.2001-01.2003-040 dengan koordinat  $101^{\circ} 15' 34,026''$  BT dan  $1^{\circ} 37' 3,270''$  LS, terletak di Kaki Bukit Bontak, yang merupakan batas antara Nagari Lubuk Gadang dengan Nagari Lubuk Gadang Selatan;
  13. selanjutnya ke arah Selatan menyusuri lembah Gunung Kerinci sampai pada TK 13.11.01.2001-01.2003-039 dengan koordinat  $101^{\circ} 15' 45,020''$  BT dan  $1^{\circ} 39' 28,594''$  LS, terletak di Lembah Gunung Kerinci, yang merupakan batas antara Nagari Lubuk Gadang dengan Nagari Lubuk Gadang Selatan; dan
  14. selanjutnya ke arah Selatan menyusuri lembah Gunung Kerinci sampai pada TK 13.11.01.2001-01.2003-15.01-000 dengan koordinat  $101^{\circ} 15' 57,569''$  BT dan  $1^{\circ} 41' 45,454''$  LS yang terletak pada Puncak Gunung Kerinci, yang merupakan pertigaan batas antara Nagari Lubuk Gadang, Nagari Lubuk Gadang Selatan dan Kabupaten Kerinci, Provinsi Jambi.
- c. Nagari Lubuk Gadang Selatan Kecamatan Sangir Kabupaten Solok Selatan Provinsi Sumatera Barat sebelah selatan berbatasan dengan Kabupaten Kerinci Provinsi Jambi yang berpedoman kepada Peraturan Menteri Dalam Negeri Nomor 72 Tahun 2018 Tentang Batas Daerah Kabupaten Solok Selatan Provinsi Sumatera Barat dengan Kabupaten Kerinci Provinsi Jambi dan Kabupaten Dharmasraya Provinsi Sumatera Barat dengan Kabupaten Kerinci Provinsi Jambi.

#### Pasal 4

Batas Nagari Lubuk Gadang Selatan Kecamatan Sangir yang telah ditetapkan dengan koordinat TK sebagaimana dimaksud dalam Pasal 3 ayat (2) bersifat tetap dan tidak berubah akibat perubahan nama jorong, nagari dan/atau kecamatan.

#### Pasal 5

- (1) Batas Nagari Lubuk Gadang Selatan Kecamatan Sangir sebagaimana dimaksud dalam Pasal 4, ditetapkan dalam peta batas nagari sebagaimana tercantum dalam lampiran yang merupakan bagian tidak terpisahkan dari Peraturan Bupati ini.
- (2) Peta penetapan dan penegasan batas Nagari Lubuk Gadang Selatan Kecamatan Sangir sebagaimana dimaksud pada ayat (1) menentukan batas wilayah nagari secara administratif sehingga tidak mengubah, mengurangi, menambah atau menghapus luasan atau batasan kawasan tertentu Hak Atas Tanah, Hak Ulayat dan Hak Adat serta hak-hak lainnya yang ada pada masyarakat sesuai peraturan perundang – undangan.

#### Pasal 6



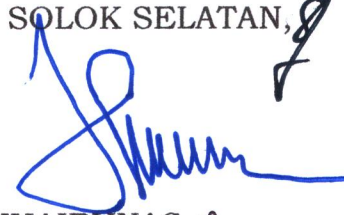
Pada saat Peraturan Bupati ini mulai berlaku, Peraturan Bupati Solok Selatan Nomor 52 Tahun 2020 tentang Peta Penetapan Batas Nagari Lubuk Gadang Selatan Kecamatan Sangir Kabupaten Solok Selatan (Berita Daerah Kabupaten Solok Selatan Tahun 2020 Nomor 52) dicabut dan dinyatakan tidak berlaku.

#### Pasal 7

Peraturan Bupati ini mulai berlaku pada tanggal diundangkan.

Agar setiap orang mengetahuinya, memerintahkan pengundangan Peraturan Bupati ini dengan penempatannya dalam Berita Daerah Kabupaten Solok Selatan.

Ditetapkan di Padang Aro  
pada tanggal 21 September 2021

 BUPATI SOLOK SELATAN,   
  
KHAIRUNAS

Diundangkan di Padang Aro  
pada tanggal 21 September 2021  
SEKRETARIS DAERAH KABUPATEN SOLOK SELATAN,



SYAMSURIZALDI

BERITA DAERAH KABUPATEN SOLOK SELATAN TAHUN 2021 NOMOR 57