



**PRESIDEN
REPUBLIK INDONESIA**

LAMPIRAN I
PERATURAN PRESIDEN REPUBLIK INDONESIA
NOMOR 23 TAHUN 2024
TENTANG
RENCANA TATA RUANG KAWASAN STRATEGIS NASIONAL
KAWASAN PERKOTAAN PALEMBANG, BETUNG, INDRALAYA,
DAN KAYU AGUNG

PETA CAKUPAN KAWASAN STRATEGIS NASIONAL
KAWASAN PERKOTAAN PATUNGRAYA AGUNG

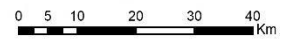


**PRESIDEN
REPUBLIK INDONESIA**



PETA CAKUPAN KAWASAN PERKOTAAN PATUNGRAYA AGUNG

KETERANGAN GAMBAR :




SKALA 1 : 1.764.000



SISTEM PUSAT PERMUKIMAN

-  Kawasan Perkotaan Inti
-  Kawasan Permukiman di Sekitarnya

CAKUPAN KAWASAN PERENCANAAN

-  Kawasan Perkotaan Inti
-  Kawasan Perkotaan di Sekitarnya
-  Kawasan Penyangga Lingkungan dan Sentra Produksi Pertanian

BATAS ADMINISTRASI

-  Batas Provinsi
-  Batas Kabupaten
-  Batas Wilayah Perencanaan
-  Garis Pantai

JARINGAN JALAN

-  Jalan Arteri Primer

SUMBER :

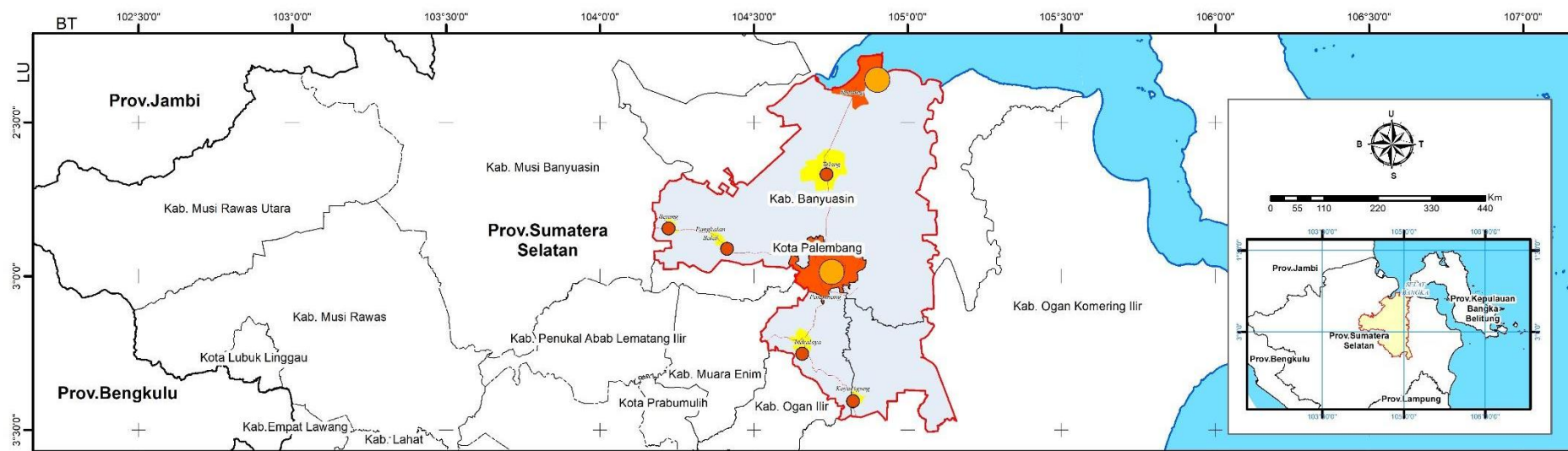
1. Peta Rupa Bumi Indonesia, Skala 1:50.000 Tahun 2016 Badan Informasi Geospasial dimutakhirkan Tahun 2022 Kementerian ATR/BPN.

KETERANGAN PETA:

- Peta ini bukan merupakan referensi resmi mengenai garis-garis batas administrasi Nasional.



**PRESIDEN
REPUBLIK INDONESIA**



PRESIDEN REPUBLIK INDONESIA,

ttd.

JOKO WIDODO

Salinan sesuai dengan aslinya

**KEMENTERIAN SEKRETARIAT NEGARA
REPUBLIK INDONESIA**

**Deputi Bidang Perundang-undangan
dan Administrasi Hukum,**



Silvanna Djaman

SK No 098862 C