



**SALINAN**

WALIKOTA KEDIRI  
PROVINSI JAWA TIMUR  
PERATURAN WALIKOTA KEDIRI  
NOMOR 49 TAHUN 2023

TENTANG

PENETAPAN DAN PENEGASAN BATAS WILAYAH KELURAHAN  
DI WILAYAH KECAMATAN MOJOROTO

DENGAN RAHMAT TUHAN YANG MAHA ESA

WALIKOTA KEDIRI,

- Menimbang :
- a. bahwa untuk menciptakan kepastian hukum wilayah administrasi pemerintahan daerah, perlu dilakukan penentuan batas daerah secara pasti, sistematis, dan terkoordinasi;
  - b. bahwa berdasarkan ketentuan Pasal 9 ayat (3) Peraturan Menteri Dalam Negeri Nomor 45 Tahun 2016 tentang Pedoman Penetapan dan Penegasan Batas Desa, hasil penyelenggaraan penetapan, penegasan, dan pengesahan batas wilayah ditetapkan dengan Peraturan Walikota;
  - c. bahwa berdasarkan pertimbangan sebagaimana dimaksud dalam huruf a dan huruf b, perlu menetapkan Peraturan Walikota tentang Penetapan dan Penegasan Batas Wilayah Kelurahan Di Wilayah Kecamatan Mojoroto;
- Mengingat :
1. Pasal 18 ayat (6) Undang-Undang Dasar Negara Republik Indonesia Tahun 1945;
  2. Undang-Undang Nomor 16 Tahun 1950 tentang Pembentukan Daerah-daerah Kota Besar dalam Lingkungan Propinsi Jawa Timur, Jawa Tengah, Jawa Barat dan Dalam Daerah Istimewa Yogyakarta (Berita Negara Republik Indonesia Tahun 1950 Nomor 45) sebagaimana telah diubah dengan Undang-Undang Nomor 13 Tahun 1954 tentang Perubahan Undang-Undang Nomor 16 dan Nomor 17 Tahun 1950 tentang Pembentukan Kota-Kota Besar dan Kota-Kota Kecil Di Jawa (Lembaran Negara Republik Indonesia Tahun 1954 Nomor 40, Tambahan Lembaran Negara Republik Indonesia Nomor 551);
  3. Undang-Undang Nomor 23 Tahun 2014 tentang Pemerintahan Daerah (Lembaran Negara Republik Indonesia Tahun 2014 Nomor 244, Tambahan Lembaran

- Negara Republik Indonesia Nomor 5587) sebagaimana telah diubah beberapa kali terakhir dengan Undang-Undang Nomor 6 Tahun 2023 tentang Penetapan Peraturan Pemerintah Pengganti Undang-Undang Nomor 2 Tahun 2022 tentang Cipta Kerja menjadi Undang-Undang (Lembaran Negara Republik Indonesia Tahun 2023 Nomor 41, Tambahan Lembaran Negara Republik Indonesia Nomor 6856);
4. Peraturan Pemerintah Nomor 17 Tahun 2018 tentang Kecamatan (Lembaran Negara Republik Indonesia Tahun 2018 Nomor 73, Tambahan Lembaran Negara Republik Indonesia Nomor 6206);
  5. Peraturan Presiden Nomor 9 Tahun 2016 tentang Percepatan Pelaksanaan Kebijakan Satu Peta pada Tingkat Ketelitian Peta Skala 1:50.000 (Lembaran Negara Republik Indonesia Tahun 2016 Nomor 28);
  6. Peraturan Menteri Dalam Negeri Nomor 73 Tahun 2014 tentang Batas Daerah Kabupaten Kediri dengan Kota Kediri Provinsi Jawa Timur (Berita Negara Republik Indonesia Tahun 2014 Nomor 1641);
  7. Peraturan Menteri Dalam Negeri Nomor 45 Tahun 2016 tentang Pedoman Penetapan dan Penegasan Batas Desa (Berita Negara Republik Indonesia Tahun 2016 Nomor 1038);
  8. Peraturan Menteri Dalam Negeri Nomor 141 Tahun 2017 tentang Penegasan Batas Daerah (Berita Negara Republik Indonesia Tahun 2018 Nomor 79);

MEMUTUSKAN:

Menetapkan : PERATURAN WALIKOTA TENTANG PENETAPAN DAN PENEGASAN BATAS WILAYAH KELURAHAN DI WILAYAH KECAMATAN MOJOROTO.

BAB I

KETENTUAN UMUM

Pasal 1

Dalam Peraturan Walikota ini yang dimaksud dengan:

1. Daerah adalah Kota Kediri.
2. Pemerintah Daerah adalah Pemerintah Kota Kediri.
3. Walikota adalah Walikota Kediri.
4. Wilayah adalah wilayah administrasi di Kota Kediri yang meliputi seluruh bagian wilayah Kelurahan dalam bagian wilayah Kecamatan.
5. Kecamatan adalah kecamatan di wilayah Kota Kediri.
6. Kelurahan adalah kelurahan di wilayah Kota Kediri.
7. Batas adalah tanda pemisah antara Kelurahan yang bersebelahan baik berupa batas alam maupun batas buatan.
8. Batas alam adalah unsur-unsur alami seperti gunung, sungai pantai, danau dan sebagainya, yang dinyatakan atau ditetapkan sebagai pantai, danau dan sebagainya, yang dinyatakan atau ditetapkan sebagai batas Kelurahan.

9. Batas buatan adalah unsur-unsur buatan manusia seperti pilar batas, jalan, rel kereta api, saluran irigasi dan sebagainya yang dinyatakan atau ditetapkan sebagai batas Kelurahan.
10. Batas Kelurahan adalah pembatas wilayah administrasi pemerintahan antar Kelurahan yang merupakan rangkaian titik-titik koordinat yang berada pada permukaan bumi dapat berupa tanda-tanda alam seperti igir/ punggung gunung/ pegunungan (*watershed*), median sungai dan/atau unsur buatan dilapangan yang dituangkan dalam bentuk peta.
11. Penetapan Batas Kelurahan adalah proses penetapan batas Kelurahan secara kartometrik di atas suatu peta dasar yang disepakati.
12. Metode Kartometrik adalah penelusuran/penarikan garis batas pada peta kerja dan pengukuran/perhitungan posisi titik, garis, jarak dan luas cakupan wilayah dengan menggunakan peta dasar dan informasi geospasial lainnya sebagai pendukung.
13. Penegasan Batas Kelurahan adalah kegiatan penentuan titik titik koordinat batas Kelurahan yang dapat dilakukan dengan metode kartometrik dan/atau survey dilapangan, yang dituangkan dalam bentuk peta batas dengan daftar titik-titik koordinat batas Kelurahan.
14. Peta Dasar adalah peta yang menyajikan unsur-unsur alam dan atau buatan manusia, yang berada dipermukaan bumi digambarkan pada suatu bidang datar dengan skala, penomoran, proyeksi dan georeferensi tertentu.
15. Peta Penetapan Batas Kelurahan adalah peta yang menyajikan batas Kelurahan hasil penetapan berbasis peta dasar atau citra tegak resolusi tinggi.
16. Peta Batas Kelurahan adalah peta yang menyajikan semua unsur batas dan unsur lainnya, seperti pilar batas, garis batas, toponimi perairan dan transportasi.
17. Skala adalah perbandingan ukuran jarak suatu unsur di atas peta dengan jarak unsur di muka bumi dan dinyatakan dengan besaran perbandingan.
18. Pilar Batas Utama yang selanjutnya disingkat PBU adalah pilar batas yang dipasang tepat pada garis batas.
19. Pilar Acuan Batas Utama yang selanjutnya disingkat PABU adalah pilar batas yang dipasang tidak tepat pada garis batas. PABU tersebut digunakan untuk mendeskripsikan garis batas. Garis batas dideskripsikan terhadap jarak dan sudut arah dari PABU tersebut.
20. Titik Kartometrik yang selanjutnya disingkat TK adalah titik koordinat batas yang ditentukan berdasarkan pengukuran atau penghitungan posisi titik dengan menggunakan peta dasar dan peta lain sebagai pelengkap.

## Pasal 2

Penetapan dan Penegasan Batas Wilayah Kelurahan pada Kecamatan Mojoroto bertujuan untuk menciptakan tertib administrasi pemerintahan, memberikan kejelasan, dan kepastian hukum terhadap batas wilayah Kelurahan di wilayah Kecamatan Mojoroto.

## BAB II BATAS WILAYAH

### Pasal 3

- (1) Batas wilayah pada Kecamatan yang dimaksud dalam Peraturan Walikota ini yaitu Kecamatan Mojoroto.

- (2) Batas wilayah pada Kelurahan yang dimaksud dalam Peraturan Walikota ini meliputi:
- a. Kelurahan Bandar Lor;
  - b. Kelurahan Bandar Kidul;
  - c. Kelurahan Banjar Mlati;
  - d. Kelurahan Pojok;
  - e. Kelurahan Sukorame;
  - f. Kelurahan Bujel;
  - g. Kelurahan Gayam;
  - h. Kelurahan Mrican;
  - i. Kelurahan Dermo;
  - j. Kelurahan Ngampel;
  - k. Kelurahan Mojoroto;
  - l. Kelurahan Campurejo;
  - m. Kelurahan Lirboyo; dan
  - n. Kelurahan Tamanan.

BAB III  
DESKRIPSI BATAS WILAYAH KECAMATAN  
Pasal 4

- (1) Batas wilayah Kecamatan Mojoroto adalah sebagai berikut:
- a. Batas Utara : Kabupaten Kediri;
  - b. Batas Timur : Kecamatan Kota;
  - c. Batas Selatan : Kabupaten Kediri;
  - d. Batas Barat : Kabupaten Kediri.
- (2) Batas wilayah Kecamatan Mojoroto telah ditetapkan dengan deskripsi titik sebagai berikut:
- a. Titik batas TK 35.06-35.71.01.1008-01.1009-000 dengan koordinat  $7^{\circ} 46' 46.1412''$  LS dan  $112^{\circ} 00' 28.2424''$  BT, yang merupakan simpul batas antara Kelurahan Mrican (Kecamatan Mojoroto) dengan Kelurahan Dermo (Kecamatan Mojoroto) dan Kabupaten Kediri, selanjutnya ke arah selatan sampai pada PBU 002 dengan koordinat  $7^{\circ} 46' 51.883''$  LS dan  $112^{\circ} 00' 28.316''$  BT yang terletak pada batas Desa Jabon Kecamatan Banyakan Kabupaten Kediri dengan Kelurahan Mrican Kecamatan Mojoroto Kota Kediri;
  - b. PBU 002 selanjutnya ke arah barat daya sampai pada titik batas TK 35.06-35.71.01.1008-01.1010-000 dengan koordinat  $7^{\circ} 47' 13.9548''$  LS dan  $112^{\circ} 00' 06.5823''$  BT terletak di as Sungai Brantas, yang merupakan simpul batas antara Kelurahan Mrican (Kecamatan Mojoroto) dengan Kelurahan Ngampel (Kecamatan Mojoroto) dan Kabupaten Kediri;
  - c. Titik batas TK 35.06-35.71.01.1008-01.1010-000 selanjutnya ke arah tenggara sampai pada titik batas TK 35.06-35.71.01.1010-01.1011-02.1001-000 dengan koordinat  $7^{\circ} 47' 23.5433''$  LS dan  $112^{\circ} 00' 11.1480''$  BT terletak di as Sungai Brantas, yang merupakan simpul batas antara Kelurahan Ngampel (Kecamatan Mojoroto) dengan Kelurahan Mojoroto (Kecamatan Mojoroto), Kelurahan Semampir (Kecamatan Kota) dan Kabupaten Kediri;
  - d. Titik batas TK 35.06-35.71.01.1010-01.1011-02.1001-000 selanjutnya ke arah tenggara sampai pada titik batas TK 35.71.01.1011-02.1001-02.1016-000 dengan koordinat  $7^{\circ} 48' 38.4647''$  LS dan  $112^{\circ} 00' 27.8202''$  BT terletak di as Sungai Brantas, yang merupakan simpul batas antara Kelurahan Mojoroto (Kecamatan Mojoroto) dengan Kelurahan Semampir (Kecamatan Kota) dan Kelurahan Pocanan (Kecamatan Kota);

- e. Titik batas TK 35.71.01.1011-02.1001-02.1016-000 selanjutnya ke arah barat daya sampai pada titik batas TK 35.71.01.1011-02.1008-02.1016-000 dengan koordinat  $7^{\circ} 48' 47.8167''$  LS dan  $112^{\circ} 00' 26.9018''$  BT terletak di as Sungai Brantas, yang merupakan simpul batas antara Kelurahan Mojoroto (Kecamatan Mojoroto) dengan Kelurahan Pakelan (Kecamatan Kota) dan Kelurahan Pocanan (Kecamatan Kota);
- f. Titik batas TK 35.71.01.1011-02.1008-02.1016-000 selanjutnya ke arah selatan sampai pada titik batas TK 35.71.01.1001-01.1011-02.1008-000 dengan koordinat  $7^{\circ} 48' 49.5310''$  LS dan  $112^{\circ} 00' 26.7055''$  BT terletak di as Sungai Brantas, yang merupakan simpul batas antara Kelurahan Bandar Lor (Kecamatan Mojoroto) dengan Kelurahan Mojoroto (Kecamatan Mojoroto) dan Kelurahan Pakelan (Kecamatan Kota);
- g. Titik batas TK 35.71.01.1001-01.1011-02.1008-000 selanjutnya ke arah tenggara sampai pada titik batas TK 35.71.01.1001-02.1007-02.1008-000 dengan koordinat  $7^{\circ} 49' 14.0218''$  LS dan  $112^{\circ} 00' 32.0399''$  BT terletak di as Sungai Brantas, yang merupakan simpul batas antara Kelurahan Bandar Lor (Kecamatan Mojoroto) dengan Kelurahan Ringinanom (Kecamatan Kota) dan Kelurahan Pakelan (Kecamatan Kota);
- h. Titik batas TK 35.71.01.1001-02.1007-02.1008-000 selanjutnya ke arah tenggara sampai pada titik batas TK 35.71.01.1001-02.1005-02.1007-000 dengan koordinat  $7^{\circ} 49' 25.2475''$  LS dan  $112^{\circ} 00' 34.0461''$  BT terletak di as Sungai Brantas, yang merupakan simpul batas antara Kelurahan Bandar Lor (Kecamatan Mojoroto) dengan Kelurahan Kampungdalem (Kecamatan Kota) dan Kelurahan Ringinanom (Kecamatan Kota);
- i. Titik batas TK 35.71.01.1001-02.1005-02.1007-000 selanjutnya ke arah barat daya sampai pada titik batas TK 35.71.01.1001-01.1002-02.1005-000 dengan koordinat  $7^{\circ} 49' 31.3416''$  LS dan  $112^{\circ} 00' 33.5016''$  BT terletak di as Sungai Brantas, yang merupakan simpul batas antara Kelurahan Bandar Lor (Kecamatan Mojoroto) dengan Kelurahan Bandar Kidul (Kecamatan Mojoroto) dan Kelurahan Kampungdalem (Kecamatan Kota);
- j. Titik batas TK 35.71.01.1001-01.1002-02.1005-000 selanjutnya ke arah barat daya sampai pada titik batas TK 35.71.01.1002-02.1005-02.1013-000 dengan koordinat  $7^{\circ} 49' 40.7721''$  LS dan  $112^{\circ} 00' 32.6717''$  BT terletak di as Sungai Brantas, yang merupakan simpul batas antara Kelurahan Bandar Kidul (Kecamatan Mojoroto) dengan Kelurahan Kampungdalem (Kecamatan Kota) dan Kelurahan Kaliombo (Kecamatan Kota);
- k. Titik batas TK 35.71.01.1002-02.1005-02.1013-000 selanjutnya ke arah barat daya sampai pada titik batas TK 35.71.01.1002-01.1003-02.1013-000 dengan koordinat  $7^{\circ} 49' 51.7040''$  LS dan  $112^{\circ} 00' 27.1952''$  BT terletak di as Sungai Brantas, yang merupakan simpul batas antara Kelurahan Bandar Kidul (Kecamatan Mojoroto) dengan Kelurahan Banjarmlati (Kecamatan Mojoroto) dan Kelurahan Kaliombo (Kecamatan Kota);
- l. Titik batas TK 35.71.01.1002-01.1003-02.1013-000 selanjutnya ke arah barat daya sampai pada titik batas TK 35.71.01.1003-02.1013-02.1014-000 dengan koordinat  $7^{\circ} 50' 03.0057''$  LS dan  $112^{\circ} 00' 25.8342''$  BT terletak di as Sungai Brantas, yang merupakan simpul batas antara Kelurahan Banjarmlati (Kecamatan Mojoroto) dengan Kelurahan Kaliombo (Kecamatan Kota) dan Kelurahan Ngronggo (Kecamatan Kota);

- m. Titik batas TK 35.71.01.1003-02.1013-02.1014-000 selanjutnya ke arah tenggara sampai pada titik batas TK 35.06-35.71.01.1003-02.1014-000 dengan koordinat  $7^{\circ} 50' 25.3228''$  LS dan  $112^{\circ} 00' 28.9660''$  BT terletak di as Sungai Brantas, yang merupakan simpul batas antara Kelurahan Banjarmlati (Kecamatan Mojoyoto) dengan Kelurahan Ngronggo (Kecamatan Kota) dan Kabupaten Kediri.
- n. Titik batas TK 35.06-35.71.01.1003-02.1014-000 selanjutnya ke arah barat laut sampai pada TKR 94 dengan koordinat  $7^{\circ} 50' 20.962''$  LS dan  $112^{\circ} 00' 13.924''$  BT;
- o. TKR.94 selanjutnya ke arah barat daya sampai pada TKR.95 dengan koordinat  $7^{\circ} 50' 14.737''$  LS dan  $111^{\circ} 59' 51.599''$  BT;
- p. TKR.95 selanjutnya ke arah barat daya sampai pada TKR.96 dengan koordinat  $7^{\circ} 50' 21.261''$  LS dan  $111^{\circ} 59' 49.185''$  BT;
- q. TKR.96 selanjutnya ke arah barat laut sampai pada TKR.97A dengan koordinat  $7^{\circ} 50' 19.156''$  LS dan  $111^{\circ} 59' 44.853''$  BT;
- r. TKR.97A selanjutnya ke arah barat daya sampai pada TKR.97 dengan koordinat  $7^{\circ} 50' 22.171''$  LS dan  $111^{\circ} 59' 43.148''$  BT;
- s. TKR.97 selanjutnya ke arah barat laut sampai pada TKR.98 dengan koordinat  $7^{\circ} 50' 19.194''$  LS dan  $111^{\circ} 59' 37.675''$  BT;
- t. TKR.98 selanjutnya ke arah barat laut sampai pada PABU 030 dengan koordinat  $7^{\circ} 50' 18.641''$  LS dan  $111^{\circ} 59' 35.272''$  BT yang terletak di Desa Sidomulyo Kecamatan Semen Kabupaten Kediri yang berbatasan dengan Kelurahan Banjarmlati Kecamatan Mojoyoto Kota Kediri;
- u. PABU 030 selanjutnya ke arah barat daya sampai pada titik batas TK 35.06-35.71.01.1003-01.1014-000 dengan koordinat  $7^{\circ} 50' 21.0176''$  LS dan  $111^{\circ} 59' 27.5908''$  BT terletak di dekat TPU Pulosari Banjarmlati, yang merupakan simpul batas antara Kelurahan Banjarmlati (Kecamatan Mojoyoto) dengan Kelurahan Tamanan (Kecamatan Mojoyoto) dan Kabupaten Kediri;
- v. Titik batas TK 35.06-35.71.01.1003-01.1014-000 selanjutnya ke arah barat laut sampai pada TKR.99 dengan koordinat  $7^{\circ} 50' 14.191''$  LS dan  $111^{\circ} 59' 00.720''$  BT;
- w. TKR.99 selanjutnya ke arah timur laut sampai pada PABU 033 dengan koordinat  $7^{\circ} 50' 05.268''$  LS dan  $111^{\circ} 59' 03.119''$  BT yang terletak di Kelurahan Tamanan Kecamatan Mojoyoto Kota Kediri yang berbatasan dengan Desa Semen Kecamatan Semen Kabupaten Kediri;
- x. PABU 033 selanjutnya ke arah barat laut sampai pada TKR.99A dengan koordinat  $7^{\circ} 50' 04.996''$  LS dan  $111^{\circ} 59' 02.506''$  BT;
- y. TKR.99A selanjutnya ke arah timur laut sampai pada PABU 032 dengan koordinat  $7^{\circ} 49' 59.878''$  LS dan  $111^{\circ} 59' 04.378''$  BT yang terletak di Desa Semen Kecamatan Semen Kabupaten Kediri yang berbatasan dengan Kelurahan Tamanan Kecamatan Mojoyoto Kota Kediri;
- z. PABU 032 selanjutnya ke arah timur laut sampai pada TKR.100 dengan koordinat  $7^{\circ} 49' 56.620''$  LS dan  $111^{\circ} 58' 58.103''$  BT;
- aa. TKR.100 selanjutnya ke arah timur laut sampai pada TKR.101 dengan koordinat  $7^{\circ} 49' 45.851''$  LS dan  $111^{\circ} 59' 00.574''$  BT;
- bb. TKR.101 selanjutnya ke arah timur laut sampai pada titik batas TK 35.06-35.71.01.1012-01.1014-000 dengan koordinat  $7^{\circ} 49' 42.3850''$  LS dan  $111^{\circ} 59' 01.8360''$  BT terletak di pojok barat laut Terminal Tamanan, yang merupakan simpul batas antara Kelurahan Campurejo (Kecamatan Mojoyoto) dengan Kelurahan Tamanan (Kecamatan Mojoyoto) dan Kabupaten Kediri;

- cc. Titik batas TK 35.06-35.71.01.1012-01.1014-000 selanjutnya ke arah barat laut sampai pada TKR.102 dengan koordinat 7° 49' 34.496" LS dan 111° 59' 02.136" BT;
- dd. TKR.102 selanjutnya ke arah barat daya sampai pada TKR.103 dengan koordinat 7° 49' 37.246" LS dan 111° 58' 40.535" BT;
- ee. TKR.103 selanjutnya ke arah selatan sampai pada TKR.104 dengan koordinat 7° 49' 42.348" LS dan 111° 58' 35.368" BT;
- ff. TKR.104 selanjutnya ke arah barat laut sampai pada TKR.105 dengan koordinat 7° 49' 39.975" LS dan 111° 58' 32.103" BT;
- gg. TKR.105 selanjutnya ke arah utara sampai pada TKR.106 dengan koordinat 7° 49' 31.760" LS dan 111° 58' 24.090" BT;
- hh. TKR.106 selanjutnya ke arah utara sampai pada titik batas TK 35.06-35.71.01.1004-01.1012-000 dengan koordinat 7° 49' 26.6807" LS dan 111° 58' 23.3241" BT terletak di persawahan, yang merupakan simpul batas antara Kelurahan Pojok (Kecamatan Mojoroto) dengan Kelurahan Campurejo (Kecamatan Mojoroto) dan Kabupaten Kediri;
- ii. Titik batas TK 35.06-35.71.01.1004-01.1012-000 selanjutnya ke arah barat laut sampai pada TKR.107 dengan koordinat 7° 49' 22.868" LS dan 111° 58' 21.663" BT;
- jj. TKR.107 selanjutnya ke arah barat daya sampai pada PBU 034 dengan koordinat 7° 49' 22.988" LS dan 111° 58' 21.607" BT yang terletak pada batas Desa Semen Kecamatan Semen Kabupaten Kediri dengan Kelurahan Pojok Kecamatan Mojoroto Kota Kediri;
- kk. PBU 034 selanjutnya ke arah barat daya sampai pada TKR.108 dengan koordinat 7° 49' 27.660" LS dan 111° 58' 18.377" BT;
- ll. TKR.108 selanjutnya ke arah barat sampai pada TKR.109 dengan koordinat 7° 49' 29.405" LS dan 111° 58' 02.893" BT;
- mm. TKR.109 selanjutnya ke arah barat laut sampai pada TKR.110 dengan koordinat 7° 49' 23.867" LS dan 111° 58' 01.855" BT;
- nn. TKR.110 selanjutnya ke arah barat laut sampai pada TKR.111 dengan koordinat 7° 49' 22.301" LS dan 111° 57' 29.121" BT;
- oo. TKR.111 selanjutnya ke arah utara sampai pada TKR.112 dengan koordinat 7° 49' 07.018" LS dan 111° 57' 27.630" BT;
- pp. TKR.112 selanjutnya ke arah barat laut sampai pada TKR.113 dengan koordinat 7° 48' 24.219" LS dan 111° 57' 19.657" BT;
- qq. TKR.113 selanjutnya ke arah timur laut sampai pada titik batas TK 35.06-35.71.01.1004-01.1005-000 dengan koordinat 7° 47' 57.8539" LS dan 111° 57' 51.5909" BT terletak di punggung Gunung Klotok, yang merupakan simpul batas antara Kelurahan Pojok (Kecamatan Mojoroto) dengan Kelurahan Sukorame (Kecamatan Mojoroto) dan Kabupaten Kediri.
- rr. Titik batas TK 35.06-35.71.01.1004-01.1005-000 selanjutnya ke arah timur laut sampai pada TKR.114 dengan koordinat 7° 47' 43.661" LS dan 111° 58' 26.284" BT;
- ss. TKR.114 selanjutnya ke arah timur laut sampai pada TKR.115 dengan koordinat 7° 47' 33.113" LS dan 111° 58' 26.932" BT;
- tt. TKR.115 selanjutnya ke arah tenggara sampai pada titik batas TK 35.06-35.71.01.1005-01.1007-000 dengan koordinat 7° 47' 40.8456" LS dan 111° 58' 40.5799" BT terletak di tepi Sungai Bagendang, yang merupakan simpul batas antara Kelurahan Sukorame (Kecamatan Mojoroto) dengan Kelurahan Gayam (Kecamatan Mojoroto) dan Kabupaten Kediri.
- uu. Titik batas TK 35.06-35.71.01.1005-01.1007-000 selanjutnya ke arah timur laut sampai pada PBU 035 dengan koordinat 7° 47' 37.140" LS dan 111° 58' 41.984" BT yang terletak pada batas Desa

- Maron Kecamatan Banyakan Kabupaten Kediri dengan Kelurahan Gayam Kecamatan Mojoroto Kota Kediri;
- vv. PBU 035 selanjutnya ke arah timur laut sampai pada PBU 036 dengan koordinat  $7^{\circ} 47' 18.919''$  LS dan  $111^{\circ} 58' 55.088''$  BT yang terletak pada batas Desa Maron Kecamatan Banyakan Kabupaten Kediri dengan Kelurahan Gayam Kecamatan Mojoroto Kota Kediri;
  - ww. PBU 036 selanjutnya ke arah timur laut sampai pada PBU 037 dengan koordinat  $7^{\circ} 46' 55.730''$  LS dan  $111^{\circ} 58' 59.594''$  BT yang terletak pada batas Desa Ngablak Kecamatan Banyakan Kabupaten Kediri dengan Kelurahan Dermo Kecamatan Mojoroto Kota Kediri;
  - xx. PBU 037 selanjutnya ke arah timur sampai pada PBU 038 dengan koordinat  $7^{\circ} 46' 57.452''$  LS dan  $111^{\circ} 59' 15.156''$  BT yang terletak pada batas Desa Maron Kecamatan Banyakan Kabupaten Kediri dengan Kelurahan Gayam Kecamatan Mojoroto Kota Kediri;
  - yy. PBU 038 selanjutnya ke arah timur sampai pada Titik batas TK 35.06-35.71.01.1007-01.1008-000 dengan koordinat  $7^{\circ} 47' 02.6054''$  LS dan  $111^{\circ} 59' 33.5768''$  BT yang merupakan simpul batas antara Kelurahan Gayam (Kecamatan Mojoroto) dengan Kelurahan Mrican (Kecamatan Mojoroto) dan Kabupaten Kediri.
  - zz. Titik batas TK 35.06-35.71.01.1007-01.1008-000 selanjutnya ke arah timur laut sampai pada PABU 039 dengan koordinat  $7^{\circ} 46' 40.977''$  LS dan  $111^{\circ} 59' 31.587''$  BT yang terletak di Desa Manyaran Kecamatan Banyakan Kabupaten Kediri yang berbatasan dengan Kelurahan Gayam Kecamatan Mojoroto Kota Kediri;
  - aaa. PABU 039 selanjutnya ke arah timur laut sampai pada titik batas TK 35.06-35.71.01.1008-01.1009-000 dengan koordinat  $7^{\circ} 46' 31.5493''$  LS dan  $111^{\circ} 59' 50.3497''$  BT terletak di area persawahan sebelah barat Perumahan Intan Permai, yang merupakan simpul batas antara Kelurahan Mrican (Kecamatan Mojoroto) dengan Kelurahan Dermo (Kecamatan Mojoroto) dan Kabupaten Kediri.
  - bbb. Titik batas TK 35.06-35.71.01.1008-01.1009-000 selanjutnya ke arah timur laut sampai pada PBU 040 dengan koordinat  $7^{\circ} 46' 18.983''$  LS dan  $112^{\circ} 00' 03.661''$  BT yang terletak pada batas Desa Manyaran Kecamatan Banyakan Kabupaten Kediri dengan Kelurahan Mrican Kecamatan Mojoroto Kota Kediri;
  - ccc. PBU 040 selanjutnya ke arah tenggara sampai pada TKR.00 dengan koordinat  $7^{\circ} 46' 28.029''$  LS dan  $112^{\circ} 00' 35.576''$  BT;
  - ddd. TKR.00 selanjutnya ke arah barat daya sampai pada PABU 001 dengan koordinat  $7^{\circ} 46' 31.375''$  LS dan  $112^{\circ} 00' 33.781''$  BT yang terletak di Kelurahan Dermo Kecamatan Mojoroto Kota Kediri yang berbatasan dengan Desa Jabon Kecamatan Banyakan Kabupaten Kediri;
  - eee. PABU 001 selanjutnya ke arah barat daya menutup ke Titik batas TK 35.06-35.71.01.1008-01.1009-000.
- (3) Titik Kartometrik beserta koordinatnya pada batas Kecamatan Mojoroto sebagaimana dimaksud pada ayat (2) bersifat tetap dan tidak berubah.

BAB IV  
DESKRIPSI BATAS WILAYAH KELURAHAN  
Bagian Kesatu  
Kelurahan Bandar Lor  
Pasal 5

- (1) Batas wilayah Kelurahan Bandar Lor Kecamatan Mojoroto adalah sebagai berikut:
- a. Batas Utara : Kelurahan Mojoroto, Kecamatan Mojoroto;
  - b. Batas Timur : 1. Kelurahan Pakelan, Kecamatan Kota;



2. Kelurahan Ringinanom, Kecamatan Kota;
  3. Kelurahan Kampungdalem, Kecamatan Kota;
  - c. Batas Selatan : Kelurahan Bandar Kidul, Kecamatan Mojoroto;
  - d. Batas Barat : Kelurahan Lirboyo, Kecamatan Mojoroto.
- (2) Batas wilayah Kelurahan Bandar Lor telah ditetapkan dengan deskripsi sebagai berikut:
- a. Batas Kelurahan Bandar Lor dengan Kelurahan Mojoroto:
    1. Dimulai dari PBU 35.71.01.1001-1011-1013 418 dengan koordinat  $7^{\circ} 48' 59.9406''$  LS dan  $111^{\circ} 59' 56.0199''$  BT yang merupakan simpul batas antara Kelurahan Bandar Lor dengan Kelurahan Mojoroto dan Kelurahan Lirboyo, terletak di belakang Kantor Dinas Ketahanan Pangan dan Peternakan;
    2. Dilanjutkan mengarah ke utara mengikuti tepi sebelah timur Sungai Klampok, sampai pada TK 35.71.01.1001-01.1011-001 dengan koordinat  $7^{\circ} 48' 57.2318''$  LS dan  $111^{\circ} 59' 55.6386''$  BT yang terletak di tepi sebelah timur Sungai Klampok;
    3. Dilanjutkan mengarah ke barat melewati Sungai Klampok, kemudian mengikuti batas sebelah selatan Perumahan Bukit Permai Bandar Lor, sampai pada TK 35.71.01.1001-01.1011-002 dengan koordinat  $7^{\circ} 48' 56.9348''$  LS dan  $111^{\circ} 59' 52.3301''$  BT yang terletak di pojok sebelah barat daya Perumahan Bukit Permai Bandar Lor;
    4. Dilanjutkan mengarah ke utara mengikuti batas sebelah barat Perumahan Bukit Permai Bandar Lor, kemudian mengikuti pematang sawah, sampai pada TK 35.71.01.1001-01.1011-003 dengan koordinat  $7^{\circ} 48' 52.4051''$  LS dan  $111^{\circ} 59' 53.6078''$  BT yang terletak di pematang sawah atau sebelah utara Perumahan Bukit Permai Bandar Lor;
    5. Dilanjutkan mengarah ke timur mengikuti pematang sawah, kemudian melewati Sungai Klampok, sampai pada TK 35.71.01.1001-01.1011-004 dengan koordinat  $7^{\circ} 48' 52.7065''$  LS dan  $111^{\circ} 59' 54.9888''$  BT yang terletak di tepi sebelah timur Sungai Klampok;
    6. Dilanjutkan mengarah ke utara mengikuti tepi sebelah timur Sungai Klampok, sampai pada TK 35.71.01.1001-01.1011-005 dengan koordinat  $7^{\circ} 48' 50.5996''$  LS dan  $111^{\circ} 59' 54.6799''$  BT yang terletak di tepi sebelah timur Sungai Klampok;
    7. Dilanjutkan mengarah ke timur mengikuti batas sebelah utara Perumahan Brigif 16, sampai pada TK 35.71.01.1001-01.1011-006 dengan koordinat  $7^{\circ} 48' 50.9985''$  LS dan  $111^{\circ} 59' 56.1674''$  BT yang terletak di pojok sebelah barat daya SMPN 4 Kediri;
    8. Dilanjutkan mengarah ke utara mengikuti batas sebelah barat SMPN 4 Kediri dan SMAN 7 Kediri, sampai pada TK 35.71.01.1001-01.1011-007 dengan koordinat  $7^{\circ} 48' 44.1238''$  LS dan  $111^{\circ} 59' 58.1211''$  BT yang terletak di pojok sebelah tenggara SMAN 2 Kediri
    9. Dilanjutkan mengarah ke barat mengikuti batas sebelah selatan SMAN 2 Kediri, sampai pada TK 35.71.01.1001-01.1011-008 dengan koordinat  $7^{\circ} 48' 44.1007''$  LS dan  $111^{\circ} 59' 53.7209''$  BT yang terletak di tepi sebelah timur Sungai Klampok atau sebelah barat Lapangan Sepakbola SMAN 2 Kediri;
    10. Dilanjutkan mengarah ke utara mengikuti tepi sebelah timur Sungai Klampok, sampai pada TK 35.71.01.1001-01.1011-009 dengan koordinat  $7^{\circ} 48' 40.6805''$  LS dan  $111^{\circ} 59' 53.1641''$  BT yang terletak di pojok sebelah barat laut SMAN 2 Kediri;

11. Dilanjutkan mengarah ke timur mengikuti tepi sebelah selatan Rumija Jalan Veteran, sampai pada TK 35.71.01.1001-01.1011-010 dengan koordinat  $7^{\circ} 48' 40.4655''$  LS dan  $112^{\circ} 00' 16.0459''$  BT yang terletak di sebelah selatan Tugu Lingkar Sekartaji;
  12. Dilanjutkan mengarah ke tenggara mengikuti tepi sebelah barat Rumija Jalan KDP Slamet, sampai pada TK 35.71.01.1001-01.1011-011 dengan koordinat  $7^{\circ} 48' 42.6369''$  LS dan  $112^{\circ} 00' 17.1927''$  BT yang terletak di depan GPIB Immanuel Kediri atau Gereja Merah;
  13. Dilanjutkan mengarah ke timur melewati Jalan KDP Slamet dan Monumen Kediri-Syu (PETA), sampai pada TK 35.71.01.1001-01.1011-012 dengan koordinat  $7^{\circ} 48' 42.3799''$  LS dan  $112^{\circ} 00' 18.5843''$  BT yang terletak di timur Monumen Kediri-Syu (PETA);
  14. Dilanjutkan mengarah ke tenggara mengikuti tepi sebelah timur Rumija Jalan Sudanco Supriyadi, sampai pada TK 35.71.01.1001-01.1011-013 dengan koordinat  $7^{\circ} 48' 49.3241''$  LS dan  $112^{\circ} 00' 25.1164''$  BT yang terletak di ujung barat Jembatan Lama Kota Kediri;
  15. Dilanjutkan mengarah ke timur mengikuti tepi utara Jembatan Lama Kota Kediri, sampai pada TK 35.71.01.1001-01.1011-02.1008-000 dengan koordinat  $7^{\circ} 48' 49.5310''$  LS dan  $112^{\circ} 00' 26.7055''$  BT yang merupakan simpul batas antara Kelurahan Bandar Lor dengan Kelurahan Mojojoto dan Kelurahan Pakelan.
- b. Batas Kelurahan Bandar Lor dengan Kelurahan Pakelan:
1. Dimulai dari TK 35.71.01.1001-02.1007-02.1008-000 dengan koordinat  $7^{\circ} 49' 14.0218''$  LS dan  $112^{\circ} 00' 32.0399''$  BT yang merupakan simpul batas antara Kelurahan Bandar Lor dengan Kelurahan Ringinanom dan Kelurahan Pakelan, terletak di as Sungai Brantas;
  2. Dilanjutkan mengarah utara menyusuri as Sungai Brantas, sampai pada TK 35.71.01.1001-01.1011-02.1008-000 dengan koordinat  $7^{\circ} 48' 49.5310''$  LS dan  $112^{\circ} 00' 26.7055''$  BT yang merupakan simpul batas antara Kelurahan Bandar Lor dengan Kelurahan Mojojoto dan Kelurahan Pakelan.
- c. Batas Kelurahan Bandar Lor dengan Kelurahan Ringinanom:
1. Dimulai dari TK 35.71.01.1001-02.1005-02.1007-000 dengan koordinat  $7^{\circ} 49' 25.2475''$  LS dan  $112^{\circ} 00' 34.0461''$  BT yang merupakan simpul batas antara Kelurahan Bandar Lor dengan Kelurahan Kampungdalem dan Kelurahan Ringinanom, terletak di as Sungai Brantas;
  2. Dilanjutkan mengarah utara menyusuri as Sungai Brantas, sampai pada TK 35.71.01.1001-02.1007-02.1008-000 dengan koordinat  $7^{\circ} 49' 14.0218''$  LS dan  $112^{\circ} 00' 32.0399''$  BT yang merupakan simpul batas antara Kelurahan Bandar Lor dengan Kelurahan Ringinanom dan Kelurahan Pakelan.
- d. Batas Kelurahan Bandar Lor dengan Kelurahan Kampungdalem:
1. Dimulai dari TK 35.71.01.1001-01.1002-02.1005-000 dengan koordinat  $7^{\circ} 49' 31.3416''$  LS dan  $112^{\circ} 00' 33.5016''$  BT yang merupakan simpul batas antara Kelurahan Bandar Lor dengan Kelurahan Bandar Kidul dan Kelurahan Kampungdalem, terletak di as Sungai Brantas;
  2. Dilanjutkan mengarah utara menyusuri as Sungai Brantas, sampai pada TK 35.71.01.1001-02.1005-02.1007-000 dengan koordinat  $7^{\circ} 49' 25.2475''$  LS dan  $112^{\circ} 00' 34.0461''$  BT yang merupakan simpul batas antara Kelurahan Bandar Lor dengan Kelurahan Kampungdalem dan Kelurahan Ringinanom.

- e. Batas Kelurahan Bandar Lor dengan Kelurahan Bandar Kidul:
1. Dimulai dari PBU 35.71.01.1001-1002-1013 388 dengan koordinat  $7^{\circ} 49' 10.6496''$  LS dan  $111^{\circ} 59' 55.4915''$  BT yang merupakan simpul batas antara Kelurahan Bandar Lor dengan Kelurahan Bandar Kidul dan Kelurahan Lirboyo, terletak di tepi sebelah barat perempatan jalan depan Kantor Dinas Perdagangan dan Perindustrian Kota Kediri Bidang Kemetrolagian;
  2. Dilanjutkan mengarah ke selatan mengikuti tepi sebelah barat Rumija Jalan Penanggungan, sampai pada PBU 35.71.01.1001-1002-1013 387 dengan koordinat  $7^{\circ} 49' 17.2130''$  LS dan  $111^{\circ} 59' 53.8080''$  BT yang merupakan simpul batas antara Kelurahan Bandar Lor dengan Kelurahan Bandar Kidul dan Kelurahan Lirboyo.
  3. Dimulai dari PABU 35.71.01.1001-1002-1013 392 dengan koordinat  $7^{\circ} 49' 23.5804''$  LS dan  $111^{\circ} 59' 52.3263''$  BT yang merupakan simpul batas antara Kelurahan Bandar Lor dengan Kelurahan Bandar Kidul dan Kelurahan Lirboyo, terletak di gapura Jalan Penanggungan Gang 01;
  4. Dilanjutkan mengarah ke timur mengikuti tepi sebelah selatan Jalan Penanggungan Gang 01, sampai pada TK 35.71.01.1001-01.1002-001 dengan koordinat  $7^{\circ} 49' 24.5341''$  LS dan  $111^{\circ} 59' 57.4877''$  BT yang terletak di dekat TK Kusuma Mulya;
  5. Dilanjutkan mengarah ke selatan mengikuti tepi sebelah timur jalan, sampai pada TK 35.71.01.1001-01.1002-002 dengan koordinat  $7^{\circ} 49' 31.2706''$  LS dan  $111^{\circ} 59' 55.6049''$  BT yang terletak di pojok utara SDN 2 Bandar Kidul;
  6. Dilanjutkan mengarah ke timur mengikuti batas sebelah utara SDN Bandar Kidul, sampai pada TK 35.71.01.1001-01.1002-003 dengan koordinat  $7^{\circ} 49' 31.5492''$  LS dan  $111^{\circ} 59' 58.2632''$  BT yang terletak di pojok batas bidang tanah antara pemukiman Kelurahan Bandar Lor dan sawah Kelurahan Bandar Kidul;
  7. Dilanjutkan mengarah ke selatan mengikuti batas bidang tanah antara pemukiman Kelurahan Bandar Lor dan sawah Kelurahan Bandar Kidul, sampai pada TK 35.71.01.1001-01.1002-004 dengan koordinat  $7^{\circ} 49' 32.4310''$  LS dan  $111^{\circ} 59' 58.1315''$  BT;
  8. Dilanjutkan mengarah ke timur mengikuti batas bidang tanah antara pemukiman Kelurahan Bandar Lor dan sawah Kelurahan Bandar Kidul, kemudian mengikuti tepi sebelah utara gang, sampai pada TK 35.71.01.1001-01.1002-005 dengan koordinat  $7^{\circ} 49' 32.6816''$  LS dan  $112^{\circ} 00' 01.5561''$  BT yang terletak di dekat ujung utara Gang Kopen;
  9. Dilanjutkan mengarah ke utara mengikuti batas bidang tanah antara pemukiman Kelurahan Bandar Lor dan pemukiman Kelurahan Bandar Kidul, sampai pada TK 35.71.01.1001-01.1002-006 dengan koordinat  $7^{\circ} 49' 29.9002''$  LS dan  $112^{\circ} 00' 01.9262''$  BT yang terletak di tepi selatan Jalan Bandar Kidul Gang 2;
  10. Dilanjutkan mengarah ke timur mengikuti tepi sebelah selatan Rumija Jalan Bandar Kidul Gang 2, sampai pada TK 35.71.01.1001-01.1002-007 dengan koordinat  $7^{\circ} 49' 30.2136''$  LS dan  $112^{\circ} 00' 04.0309''$  BT;
  11. Dilanjutkan mengarah ke selatan mengikuti batas bidang tanah antara pemukiman Kelurahan Bandar Lor dan pemukiman Kelurahan Bandar Kidul, sampai pada TK 35.71.01.1001-

- 01.1002-008 dengan koordinat  $7^{\circ} 49' 32.9379''$  LS dan  $112^{\circ} 00' 03.6518''$  BT yang terletak di dekat Perumahan Bandar Regency;
12. Dilanjutkan mengarah ke timur mengikuti batas bidang tanah antara pemukiman Kelurahan Bandar Lor dan pemukiman Kelurahan Bandar Kidul, sampai pada TK 35.71.01.1001-01.1002-009 dengan koordinat  $7^{\circ} 49' 33.8372''$  LS dan  $112^{\circ} 00' 09.4777''$  BT yang terletak di ujung utara Gang Djojokarsi;
  13. Dilanjutkan mengarah ke utara mengikuti batas bidang tanah antara pemukiman Kelurahan Bandar Lor dan pemukiman Kelurahan Bandar Kidul, sampai pada TK 35.71.01.1001-01.1002-010 dengan koordinat  $7^{\circ} 49' 31.1241''$  LS dan  $112^{\circ} 00' 09.9249''$  BT yang terletak di as Jalan Bandar Kidul Gang 2;
  14. Dilanjutkan mengarah ke utara mengikuti batas bidang tanah antara pemukiman Kelurahan Bandar Lor dan pemukiman Kelurahan Bandar Kidul, sampai pada TK 35.71.01.1001-01.1002-011 dengan koordinat  $7^{\circ} 49' 26.1995''$  LS dan  $112^{\circ} 00' 10.5383''$  BT yang terletak di as Jalan Bandar Kidul Gang 1;
  15. Dilanjutkan mengarah ke utara mengikuti batas bidang tanah antara pemukiman Kelurahan Bandar Lor dan pemukiman Kelurahan Bandar Kidul, sampai pada TK 35.71.01.1001-01.1002-012 dengan koordinat  $7^{\circ} 49' 23.4188''$  LS dan  $112^{\circ} 00' 10.9450''$  BT yang terletak di dekat Ponpes Ar-Risalah;
  16. Dilanjutkan mengarah ke timur kemudian mengarah ke utara mengikuti tepi sebelah timur jalan gang, sampai pada TK 35.71.01.1001-01.1002-013 dengan koordinat  $7^{\circ} 49' 21.8385''$  LS dan  $112^{\circ} 00' 11.2875''$  BT yang terletak di ujung barat Gang Tangkes Barat;
  17. Dilanjutkan mengarah ke timur mengikuti tepi sebelah selatan Saluran Irigasi Bandar - Brantas, sampai pada TK 35.71.01.1001-01.1002-014 dengan koordinat  $7^{\circ} 49' 23.7999''$  LS dan  $112^{\circ} 00' 21.3771''$  BT yang terletak di timur Jembatan Tangkes;
  18. Dilanjutkan mengarah ke selatan mengikuti tepi sebelah timur Rumija Jalan KH Wahid Hasyim, sampai pada PBU 35.71.01.1001-1002 402 dengan koordinat  $7^{\circ} 49' 32.6740''$  LS dan  $112^{\circ} 00' 20.8627''$  BT yang terletak di ujung barat Gang Makam atau di dekat Apotek IIK Bhakti Wiyata;
  19. Dilanjutkan mengarah ke timur mengikuti tepi sebelah selatan Gang Makam, sampai pada TK 35.71.01.1001-01.1002-015 dengan koordinat  $7^{\circ} 49' 33.0905''$  LS dan  $112^{\circ} 00' 25.6233''$  BT yang terletak di depan gapura TPU Teponan;
  20. Dilanjutkan mengarah ke utara melewati Gang Makam, kemudian mengikuti tepi sebelah utara Gang Makam, sampai pada TK 35.71.01.1001-01.1002-016 dengan koordinat  $7^{\circ} 49' 32.9158''$  LS dan  $112^{\circ} 00' 26.9624''$  BT yang terletak di pojok tenggara TPU Teponan;
  21. Dilanjutkan mengarah ke utara mengikuti batas sebelah timur TPU Teponan, sampai pada TK 35.71.01.1001-01.1002-017 dengan koordinat  $7^{\circ} 49' 31.4184''$  LS dan  $112^{\circ} 00' 27.0632''$  BT yang terletak di belakang Makam KH Abdul Latief;
  22. Dilanjutkan mengarah ke timur mengikuti batas sebelah selatan Makam KH Abdul Latief, sampai pada TK 35.71.01.1001-01.1002-018 dengan koordinat  $7^{\circ} 49' 31.3568''$  LS dan  $112^{\circ} 00' 29.3919''$  BT yang terletak di depan Makam KH Abdul Latief;
  23. Dilanjutkan mengarah ke timur melewati Jalan Bandar Ngalim Gang 1, lalu mengikuti batas bidang tanah antara pemukiman

Kelurahan Bandar Lor dan pemukiman Kelurahan Bandar Kidul, sampai pada TK 35.71.01.1001-01.1002-02.1005-000 dengan koordinat 7° 49' 31.3416" LS dan 112° 00' 33.5016" BT yang merupakan simpul batas antara Kelurahan Bandar Lor dengan Kelurahan Bandar Kidul dan Kelurahan Kampungdalem.

- f. Batas Kelurahan Bandar Lor dengan Kelurahan Lirboyo:
1. Dimulai dari PBU 35.71.01.1001-1011-1013 418 dengan koordinat 7° 48' 59.9406" LS dan 111° 59' 56.0199" BT yang merupakan simpul batas antara Kelurahan Bandar Lor dengan Kelurahan Mojoroto dan Kelurahan Lirboyo, terletak di belakang Kantor Dinas Ketahanan Pangan dan Peternakan;
  2. Dilanjutkan mengarah ke selatan mengikuti batas sebelah barat dari Kantor Dinas Ketahanan Pangan dan Peternakan, sampai pada TK 35.71.01.1001-01.1013-001 dengan koordinat 7° 49' 00.2736" LS dan 111° 59' 56.0695" BT yang terletak di pojok sebelah barat daya Kantor Dinas Ketahanan Pangan dan Peternakan;
  3. Dilanjutkan mengarah ke timur mengikuti batas sebelah selatan Kantor Dinas Ketahanan Pangan dan Peternakan, sampai pada TK 35.71.01.1001-01.1013-002 dengan koordinat 7° 49' 00.5899" LS dan 111° 59' 58.5114" BT yang terletak di depan Kantor Dinas Ketahanan Pangan dan Peternakan;
  4. Dilanjutkan mengarah ke selatan mengikuti tepi sebelah barat Rumija Jalan Penanggung, sampai pada PBU 35.71.01.1001-1002-1013 388 dengan koordinat 7° 49' 10.6496" LS dan 111° 59' 55.4915" BT yang merupakan simpul batas antara Kelurahan Bandar Lor dengan Kelurahan Bandar Kidul dan Kelurahan Lirboyo.
  5. Dimulai dari PBU 35.71.01.1001-1002-1013 387 dengan koordinat 7° 49' 17.2130" LS dan 111° 59' 53.8080" BT yang merupakan simpul batas antara Kelurahan Bandar Lor dengan Kelurahan Bandar Kidul dan Kelurahan Lirboyo, terletak di depan Salon Josh;
  6. Dilanjutkan mengarah ke timur melewati Jalan Penanggung, kemudian mengarah ke selatan mengikuti tepi sebelah timur Rumija Jalan Penanggung, sampai pada PABU 35.71.01.1001-1002-1013 392 dengan koordinat 7° 49' 23.5804" LS dan 111° 59' 52.3263" BT yang merupakan simpul batas antara Kelurahan Bandar Lor dengan Kelurahan Bandar Kidul dan Kelurahan Lirboyo.
- (3) Titik Kartometrik, PBU, dan PABU beserta koordinatnya pada batas Kelurahan Bandar Lor sebagaimana dimaksud pada ayat (2) bersifat tetap dan tidak berubah akibat perubahan nama Kelurahan.
- (4) Ketentuan lebih lanjut mengenai Peta Batas Kelurahan Bandar Lor tercantum dalam Lampiran yang merupakan bagian tidak terpisahkan dari Peraturan Walikota ini.

Bagian Kedua  
Kelurahan Bandar Kidul  
Pasal 6

- (1) Batas wilayah Kelurahan Bandar Kidul Kecamatan Mojoroto adalah sebagai berikut:
- a. Batas Utara : Kelurahan Bandar Lor, Kecamatan Mojoroto;

- b. Batas Timur : 1. Kelurahan Kampungdalem, Kecamatan Kota;  
2. Kelurahan Kaliombo, Kecamatan Kota;
  - c. Batas Selatan : Kelurahan Banjarmlati, Kecamatan Mojoroto;
  - d. Batas Barat : 1. Kelurahan Tamanan, Kecamatan Mojoroto;  
2. Kelurahan Campurejo, Kecamatan Mojoroto;  
3. Kelurahan Lirboyo, Kecamatan Mojoroto.
- (2) Batas wilayah Kelurahan Bandar Kidul telah ditetapkan dengan deskripsi sebagai berikut:
- a. Batas Kelurahan Bandar Kidul dengan Kelurahan Bandar Lor :
    1. Dimulai dari PBU 35.71.01.1001-1002-1013 388 dengan koordinat  $7^{\circ} 49' 10.6496''$  LS dan  $111^{\circ} 59' 55.4915''$  BT yang merupakan simpul batas antara Kelurahan Bandar Lor dengan Kelurahan Bandar Kidul dan Kelurahan Lirboyo, terletak di tepi sebelah barat perempatan jalan depan Kantor Dinas Perdagangan dan Perindustrian Kota Kediri Bidang Kemetrolagian;
    2. Dilanjutkan mengarah ke selatan mengikuti tepi sebelah barat Rumija Jalan Penanggungan, sampai pada PBU 35.71.01.1001-1002-1013 387 dengan koordinat  $7^{\circ} 49' 17.2130''$  LS dan  $111^{\circ} 59' 53.8080''$  BT yang merupakan simpul batas antara Kelurahan Bandar Lor dengan Kelurahan Bandar Kidul dan Kelurahan Lirboyo.
    3. Dimulai dari PABU 35.71.01.1001-1002-1013 392 dengan koordinat  $7^{\circ} 49' 23.5804''$  LS dan  $111^{\circ} 59' 52.3263''$  BT yang merupakan simpul batas antara Kelurahan Bandar Lor dengan Kelurahan Bandar Kidul dan Kelurahan Lirboyo, terletak di gapura Jalan Penanggungan Gang 01;
    4. Dilanjutkan mengarah ke timur mengikuti tepi sebelah selatan Jalan Penanggungan Gang 01, sampai pada TK 35.71.01.1001-01.1002-001 dengan koordinat  $7^{\circ} 49' 24.5341''$  LS dan  $111^{\circ} 59' 57.4877''$  BT yang terletak di dekat TK Kusuma Mulya;
    5. Dilanjutkan mengarah ke selatan mengikuti tepi sebelah timur jalan, sampai pada TK 35.71.01.1001-01.1002-002 dengan koordinat  $7^{\circ} 49' 31.2706''$  LS dan  $111^{\circ} 59' 55.6049''$  BT yang terletak di pojok utara SDN 2 Bandar Kidul;
    6. Dilanjutkan mengarah ke timur mengikuti batas sebelah utara SDN Bandar Kidul, sampai pada TK 35.71.01.1001-01.1002-003 dengan koordinat  $7^{\circ} 49' 31.5492''$  LS dan  $111^{\circ} 59' 58.2632''$  BT yang terletak di pojok batas bidang tanah antara pemukiman Kelurahan Bandar Lor dan sawah Kelurahan Bandar Kidul;
    7. Dilanjutkan mengarah ke selatan mengikuti batas bidang tanah antara pemukiman Kelurahan Bandar Lor dan sawah Kelurahan Bandar Kidul, sampai pada TK 35.71.01.1001-01.1002-004 dengan koordinat  $7^{\circ} 49' 32.4310''$  LS dan  $111^{\circ} 59' 58.1315''$  BT ;
    8. Dilanjutkan mengarah ke timur mengikuti batas bidang tanah antara pemukiman Kelurahan Bandar Lor dan sawah Kelurahan Bandar Kidul, kemudian mengikuti tepi sebelah utara gang, sampai pada TK 35.71.01.1001-01.1002-005 dengan koordinat  $7^{\circ} 49' 32.6816''$  LS dan  $112^{\circ} 00' 01.5561''$  BT yang terletak di dekat ujung utara Gang Kopen;

9. Dilanjutkan mengarah ke utara mengikuti batas bidang tanah antara pemukiman Kelurahan Bandar Lor dan pemukiman Kelurahan Bandar Kidul, sampai pada TK 35.71.01.1001-01.1002-006 dengan koordinat  $7^{\circ} 49' 29.9002''$  LS dan  $112^{\circ} 00' 01.9262''$  BT yang terletak di tepi selatan Jalan Bandar Kidul Gang 2;
10. Dilanjutkan mengarah ke timur mengikuti tepi sebelah selatan Rumija Jalan Bandar Kidul Gang 2, sampai pada TK 35.71.01.1001-01.1002-007 dengan koordinat  $7^{\circ} 49' 30.2136''$  LS dan  $112^{\circ} 00' 04.0309''$  BT;
11. Dilanjutkan mengarah ke selatan mengikuti batas bidang tanah antara pemukiman Kelurahan Bandar Lor dan pemukiman Kelurahan Bandar Kidul, sampai pada TK 35.71.01.1001-01.1002-008 dengan koordinat  $7^{\circ} 49' 32.9379''$  LS dan  $112^{\circ} 00' 03.6518''$  BT yang terletak di dekat Perumahan Bandar Regency;
12. Dilanjutkan mengarah ke timur mengikuti batas bidang tanah antara pemukiman Kelurahan Bandar Lor dan pemukiman Kelurahan Bandar Kidul, sampai pada TK 35.71.01.1001-01.1002-009 dengan koordinat  $7^{\circ} 49' 33.8372''$  LS dan  $112^{\circ} 00' 09.4777''$  BT yang terletak di ujung utara Gang Djojokarsi;
13. Dilanjutkan mengarah ke utara mengikuti batas bidang tanah antara pemukiman Kelurahan Bandar Lor dan pemukiman Kelurahan Bandar Kidul, sampai pada TK 35.71.01.1001-01.1002-010 dengan koordinat  $7^{\circ} 49' 31.1241''$  LS dan  $112^{\circ} 00' 09.9249''$  BT yang terletak di as Jalan Bandar Kidul Gang 2;
14. Dilanjutkan mengarah ke utara mengikuti batas bidang tanah antara pemukiman Kelurahan Bandar Lor dan pemukiman Kelurahan Bandar Kidul, sampai pada TK 35.71.01.1001-01.1002-011 dengan koordinat  $7^{\circ} 49' 26.1995''$  LS dan  $112^{\circ} 00' 10.5383''$  BT yang terletak di as Jalan Bandar Kidul Gang 1;
15. Dilanjutkan mengarah ke utara mengikuti batas bidang tanah antara pemukiman Kelurahan Bandar Lor dan pemukiman Kelurahan Bandar Kidul, sampai pada TK 35.71.01.1001-01.1002-012 dengan koordinat  $7^{\circ} 49' 23.4188''$  LS dan  $112^{\circ} 00' 10.9450''$  BT yang terletak di dekat Ponpes Ar-Risalah;
16. Dilanjutkan mengarah ke timur kemudian mengarah ke utara mengikuti tepi sebelah timur jalan gang, sampai pada TK 35.71.01.1001-01.1002-013 dengan koordinat  $7^{\circ} 49' 21.8385''$  LS dan  $112^{\circ} 00' 11.2875''$  BT yang terletak di ujung barat Gang Tangkes Barat;
17. Dilanjutkan mengarah ke timur mengikuti tepi sebelah selatan Saluran Irigasi Bandar - Brantas, sampai pada TK 35.71.01.1001-01.1002-014 dengan koordinat  $7^{\circ} 49' 23.7999''$  LS dan  $112^{\circ} 00' 21.3771''$  BT yang terletak di timur Jembatan Tangkes;
18. Dilanjutkan mengarah ke selatan mengikuti tepi sebelah timur Rumija Jalan KH Wahid Hasyim, sampai pada PBU 35.71.01.1001-1002 402 dengan koordinat  $7^{\circ} 49' 32.6740''$  LS dan  $112^{\circ} 00' 20.8627''$  BT yang terletak di ujung barat Gang Makam atau di dekat Apotek IIK Bhakti Wiyata;
19. Dilanjutkan mengarah ke timur mengikuti tepi sebelah selatan Gang Makam, sampai pada TK 35.71.01.1001-01.1002-015

- dengan koordinat 7° 49' 33.0905" LS dan 112° 00' 25.6233" BT yang terletak di depan gapura TPU Teponan;
20. Dilanjutkan mengarah ke utara melewati Gang Makam, kemudian mengikuti tepi sebelah utara Gang Makam, sampai pada TK 35.71.01.1001-01.1002-016 dengan koordinat 7° 49' 32.9158" LS dan 112° 00' 26.9624" BT yang terletak di pojok tenggara TPU Teponan;
  21. Dilanjutkan mengarah ke utara mengikuti batas sebelah timur TPU Teponan, sampai pada TK 35.71.01.1001-01.1002-017 dengan koordinat 7° 49' 31.4184" LS dan 112° 00' 27.0632" BT yang terletak di belakang Makam KH Abdul Latief;
  22. Dilanjutkan mengarah ke timur mengikuti batas sebelah selatan Makam KH Abdul Latief, sampai pada TK 35.71.01.1001-01.1002-018 dengan koordinat 7° 49' 31.3568" LS dan 112° 00' 29.3919" BT yang terletak di depan Makam KH Abdul Latief;
  23. Dilanjutkan mengarah ke timur melewati Jalan Bandar Ngalim Gang 1, lalu mengikuti batas bidang tanah antara pemukiman Kelurahan Bandar Lor dan pemukiman Kelurahan Bandar Kidul, sampai pada TK 35.71.01.1001-01.1002-02.1005-000 dengan koordinat 7° 49' 31.3416" LS dan 112° 00' 33.5016" BT yang merupakan simpul batas antara Kelurahan Bandar Lor dengan Kelurahan Bandar Kidul dan Kelurahan Kampungdalem.
- b. Batas Kelurahan Bandar Kidul dengan Kelurahan Kampungdalem:
1. Dimulai dari TK 35.71.01.1001-01.1002-02.1005-000 dengan koordinat 7° 49' 31.3416" LS dan 112° 00' 33.5016" BT yang merupakan simpul batas antara Kelurahan Bandar Lor dengan Kelurahan Bandar Kidul dan Kelurahan Kampungdalem, terletak di as Sungai Brantas;
  2. Dilanjutkan mengarah ke selatan menyusuri as Sungai Brantas, sampai pada TK 35.71.01.1002-02.1005-02.1013-000 dengan koordinat 7° 49' 40.7721" LS dan 112° 00' 32.6717" BT yang merupakan simpul batas antara Kelurahan Bandar Kidul dengan Kelurahan Kampungdalem dan Kelurahan Kaliombo.
- c. Batas Kelurahan Bandar Kidul dengan Kelurahan Kaliombo :
1. Dimulai dari TK 35.71.01.1002-02.1005-02.1013-000 dengan koordinat 7° 49' 40.7721" LS dan 112° 00' 32.6717" BT yang merupakan simpul batas antara Kelurahan Bandar Kidul dengan Kelurahan Kampungdalem dan Kelurahan Kaliombo, terletak di as Sungai Brantas;
  2. Dilanjutkan mengarah ke selatan menyusuri as Sungai Brantas, sampai pada TK 35.71.01.1002-01.1003-02.1013-000 dengan koordinat 7° 49' 51.7040" LS dan 112° 00' 27.1952" BT yang merupakan simpul batas antara Kelurahan Bandar Kidul dengan Kelurahan Banjarmlati dan Kelurahan Kaliombo.
- d. Batas Kelurahan Bandar Kidul dengan Kelurahan Banjarmlati :
1. Dimulai dari TK 35.71.01.1002-01.1003-02.1013-000 dengan koordinat 7° 49' 51.7040" LS dan 112° 00' 27.1952" BT yang merupakan simpul batas antara Kelurahan Bandar Kidul dengan Kelurahan Banjarmlati dan Kelurahan Kaliombo, yang terletak di as Sungai Brantas;
  2. Dilanjutkan mengarah ke barat melewati Sungai Brantas, kemudian dilanjutkan mengikuti batas bidang tanah antara



- pemukiman Kelurahan Bandar Kidul dan pemukiman Kelurahan Banjarmlati, sampai pada TK 35.71.01.1002-01.1003-001 dengan koordinat  $7^{\circ} 49' 50.2700''$  LS dan  $112^{\circ} 00' 22.9554''$  BT yang terletak di jalan Gang 4 Flamboyan;
3. Dilanjutkan mengarah ke barat mengikuti batas bidang tanah antara pemukiman Kelurahan Bandar Kidul dan pemukiman Kelurahan Banjarmlati, kemudian melewati Jalan KH Hasyim Asy'ari, sampai pada TK 35.71.01.1002-01.1003-002 dengan koordinat  $7^{\circ} 49' 48.8685''$  LS dan  $112^{\circ} 00' 19.3428''$  BT yang terletak di tepi Jalan KH Hasyim Asy'ari atau dekat gapura batas Kelurahan Bandar Kidul dan Kelurahan Banjarmlati;
  4. Dilanjutkan mengarah ke barat mengikuti saluran air, sampai pada TK 35.71.01.1002-01.1003-003 dengan koordinat  $7^{\circ} 49' 46.9597''$  LS dan  $112^{\circ} 00' 10.8047''$  BT yang terletak di ujung utara Gang Dahlia;
  5. Dilanjutkan mengarah ke selatan mengikuti tepi sebelah barat Gang Dahlia, sampai pada TK 35.71.01.1002-01.1003-004 dengan koordinat  $7^{\circ} 49' 57.1741''$  LS dan  $112^{\circ} 00' 07.5793''$  BT;
  6. Dilanjutkan mengarah ke barat mengikuti tepi sebelah selatan Gang Dahlia, sampai pada TK 35.71.01.1002-01.1003-005 dengan koordinat  $7^{\circ} 49' 56.8427''$  LS dan  $112^{\circ} 00' 05.3939''$  BT;
  7. Dilanjutkan mengarah ke selatan mengikuti tepi sebelah timur saluran air, sampai pada PBU 35.71.01.1002-1003 194 dengan koordinat  $7^{\circ} 50' 02.7852''$  LS dan  $112^{\circ} 00' 03.5947''$  BT;
  8. Dilanjutkan mengarah ke barat mengikuti pematang sawah, sampai pada TK 35.71.01.1002-01.1003-006 dengan koordinat  $7^{\circ} 50' 01.5369''$  LS dan  $111^{\circ} 59' 59.7158''$  BT yang terletak di pojok timur laut GOR Jayabaya Kediri;
  9. Dilanjutkan mengarah ke barat daya mengikuti batas sebelah timur GOR Jayabaya Kediri, sampai pada TK 35.71.01.1002-01.1003-007 dengan koordinat  $7^{\circ} 50' 08.8132''$  LS dan  $111^{\circ} 59' 56.2778''$  BT;
  10. Dilanjutkan mengarah ke barat mengikuti tepi sebelah selatan saluran air Jalan Gor Jayabaya, sampai pada TK 35.71.01.1002-01.1003-008 dengan koordinat  $7^{\circ} 50' 07.2448''$  LS dan  $111^{\circ} 59' 51.7368''$  BT;
  11. Dilanjutkan mengarah ke selatan mengikuti tepi sebelah barat Rumija Jalan Gor Jayabaya, sampai pada TK 35.71.01.1002-01.1003-009 dengan koordinat  $7^{\circ} 50' 14.6830''$  LS dan  $111^{\circ} 59' 49.3518''$  BT yang terletak di timur Kantor Kelurahan Banjarmlati;
  12. Dilanjutkan mengarah ke barat mengikuti tepi sebelah utara Rumija Jalan Setono, sampai pada TK 35.71.01.1002-01.1003-010 dengan koordinat  $7^{\circ} 50' 14.2893''$  LS dan  $111^{\circ} 59' 37.0020''$  BT yang terletak di pojok timur perempatan jalan dekat eks RSI Al Arafah;
  13. Dilanjutkan mengarah ke utara mengikuti tepi sebelah timur Rumija Jalan Raung, sampai pada TK 35.71.01.1002-01.1003-011 dengan koordinat  $7^{\circ} 50' 03.7165''$  LS dan  $111^{\circ} 59' 40.2840''$  BT yang terletak di selatan Masjid Al-Arofah;
  14. Dilanjutkan mengarah ke barat melewati Jalan Raung, kemudian mengikuti batas bidang tanah antara sawah Kelurahan Bandar Kidul dan pemukiman Kelurahan

- Banjarmlati, sampai pada TK 35.71.01.1002-01.1003-012 dengan koordinat  $7^{\circ} 50' 01.8549''$  LS dan  $111^{\circ} 59' 35.8700''$  BT;
15. Dilanjutkan mengarah ke selatan mengikuti tepi sebelah barat saluran air, lalu dilanjutkan mengikuti tepi sebelah barat jalan Gang Terobosan, sampai pada TK 35.71.01.1002-01.1003-013 dengan koordinat  $7^{\circ} 50' 10.4218''$  LS dan  $111^{\circ} 59' 33.2466''$  BT;
  16. Dilanjutkan mengarah ke barat mengikuti batas bidang tanah antara sawah Kelurahan Bandar Kidul dan pemukiman Kelurahan Banjarmlati, sampai pada PBU 35.71.01.1002-1003-1014 200 dengan koordinat  $7^{\circ} 50' 09.8077''$  LS dan  $111^{\circ} 59' 31.2254''$  BT yang merupakan simpul batas antara Kelurahan Bandar Kidul dengan Kelurahan Banjarmlati dan Kelurahan Tamanan.
- e. Batas Kelurahan Bandar Kidul dengan Kelurahan Tamanan :
1. Dimulai dari PBU 35.71.01.1002-1003-1014 200 dengan koordinat  $7^{\circ} 50' 09.8077''$  LS dan  $111^{\circ} 59' 31.2254''$  BT yang merupakan simpul batas antara Kelurahan Bandar Kidul dengan Kelurahan Banjarmlati dan Kelurahan Tamanan, terletak di belakang Masjid Al-Muttaqin;
  2. Dilanjutkan mengarah ke utara kemudian mengarah ke barat, mengikuti batas bidang tanah antara sawah Kelurahan Bandar Kidul dan sawah Kelurahan Lirboyo yang berupa pematang sawah, sampai pada TK 35.71.01.1002-01.1014-001 dengan koordinat  $7^{\circ} 50' 06.5191''$  LS dan  $111^{\circ} 59' 30.7667''$  BT ;
  3. Dilanjutkan mengarah ke utara mengikuti pematang sawah kemudian melewati jalan gang, lalu dilanjutkan lagi mengikuti pematang sawah, sampai pada TK 35.71.01.1002-01.1014-002 dengan koordinat  $7^{\circ} 49' 58.0003''$  LS dan  $111^{\circ} 59' 33.0524''$  BT ;
  4. Dilanjutkan mengarah ke timur mengikuti pematang sawah, dilanjutkan mengikuti tepi sebelah selatan saluran, sampai pada TK 35.71.01.1002-01.1014-003 dengan koordinat  $7^{\circ} 49' 57.5660''$  LS dan  $111^{\circ} 59' 37.8961''$  BT yang terletak di pojok barat daya kompleks pergudangan SPBU Pertamina 54.641.40;
  5. Dilanjutkan mengarah ke utara mengikuti batas sebelah barat kompleks pergudangan SPBU Pertamina 54.641.40, lalu melewati Jalan Taman Kemuning, dilanjutkan mengikuti batas sebelah barat kompleks pergudangan PT Parama Global Inspira, sampai pada TK 35.71.01.1002-01.1014-004 dengan koordinat  $7^{\circ} 49' 53.1141''$  LS dan  $111^{\circ} 59' 39.0062''$  BT yang terletak di barat kompleks pergudangan PT Parama Global Inspira;
  6. Dilanjutkan mengarah ke barat laut mengikuti batas sebelah selatan Bedjo Coffe, lalu melewati jalan gang, kemudian mengikuti pematang sawah, sampai pada TK 35.71.01.1002-01.1014-005 dengan koordinat  $7^{\circ} 49' 49.8489''$  LS dan  $111^{\circ} 59' 30.8276''$  BT ;
  7. Dilanjutkan mengarah ke utara mengikuti tepi sebelah barat jalan sawah, sampai pada PABU 35.71.01.1002-1012-1014 204 dengan koordinat  $7^{\circ} 49' 45.9661''$  LS dan  $111^{\circ} 59' 31.7343''$  BT yang merupakan simpul batas antara Kelurahan

Bandar Kidul dengan Kelurahan Campurejo dan Kelurahan Tamanan.

- f. Batas Kelurahan Bandar Kidul dengan Kelurahan Campurejo :
  1. Dimulai dari PABU 35.71.01.1002-1012-1014 204 dengan koordinat  $7^{\circ} 49' 45.9661''$  LS dan  $111^{\circ} 59' 31.7343''$  BT yang merupakan simpul batas antara Kelurahan Bandar Kidul dengan Kelurahan Campurejo dan Kelurahan Tamanan, yang terletak di tepi sebelah barat Jalan Semeru Gang Baru atau belakang Diler Mobil Mitsubishi Kediri;
  2. Dilanjutkan mengarah ke utara mengikuti tepi sebelah barat saluran Jalan Semeru Gang Baru, sampai pada PABU 35.71.01.1002-1012-1013 380 dengan koordinat  $7^{\circ} 49' 40.5508''$  LS dan  $111^{\circ} 59' 33.1681''$  BT yang merupakan simpul batas antara Kelurahan Bandar Kidul dengan Kelurahan Campurejo dan Kelurahan Lirboyo.
- g. Batas Kelurahan Bandar Kidul dengan Kelurahan Lirboyo :
  1. Dimulai dari PBU 35.71.01.1001-1002-1013 388 dengan koordinat  $7^{\circ} 49' 10.6496''$  LS dan  $111^{\circ} 59' 55.4915''$  BT yang merupakan simpul batas antara Kelurahan Bandar Lor dengan Kelurahan Bandar Kidul dan Kelurahan Lirboyo, terletak di tepi sebelah barat perempatan jalan depan Kantor Dinas Perdagangan dan Perindustrian Kota Kediri Bidang Kemetrolagian;
  2. Dilanjutkan mengarah ke barat mengikuti batas sebelah utara Ruko Mitos, Perumahan Griya Indah Permatasari dan SMK PGRI 2 Kediri, sampai pada TK 35.71.01.1002-01.1013-001 dengan koordinat  $7^{\circ} 49' 11.1235''$  LS dan  $111^{\circ} 59' 49.1795''$  BT yang terletak di pojok barat laut SMK PGRI 2 Kediri;
  3. Dilanjutkan mengarah ke barat melewati Jalan KH Abdul Karim Gang 4, kemudian mengikuti batas sebelah utara Perumahan Griya Indah Permatasari, sampai pada TK 35.71.01.1002-01.1013-002 dengan koordinat  $7^{\circ} 49' 11.0370''$  LS dan  $111^{\circ} 59' 47.9155''$  BT yang terletak di pojok barat laut Perumahan Griya Indah Permatasari;
  4. Dilanjutkan mengarah ke selatan mengikuti batas sebelah barat Perumahan Griya Indah Permatasari, sampai pada TK 35.71.01.1002-01.1013-003 dengan koordinat  $7^{\circ} 49' 14.0850''$  LS dan  $111^{\circ} 59' 47.2844''$  BT yang terletak di pojok barat daya Perumahan Griya Indah Permatasari;
  5. Dilanjutkan mengarah ke timur mengikuti batas sebelah selatan Perumahan Griya Indah Permatasari, kemudian melewati Jalan KH Abdul Karim Gang 4, sampai pada TK 35.71.01.1002-01.1013-004 dengan koordinat  $7^{\circ} 49' 14.4902''$  LS dan  $111^{\circ} 59' 48.5705''$  BT yang terletak di pojok barat daya SMK PGRI 2 Kediri;
  6. Dilanjutkan mengarah ke tenggara mengikuti batas sebelah selatan SMK PGRI 2 Kediri dan Perumahan Griya Indah Permatasari, sampai pada TK 35.71.01.1002-01.1013-005 dengan koordinat  $7^{\circ} 49' 15.9048''$  LS dan  $111^{\circ} 59' 51.2684''$  BT yang terletak di tepi selatan Jalan Kademangan;
  7. Dilanjutkan mengarah ke selatan kemudian mengarah ke timur mengikuti batas bidang tanah antara pemukiman Kelurahan Bandar Kidul dan pemukiman Kelurahan Lirboyo, sampai pada PBU 35.71.01.1001-1002-1013 387 dengan koordinat  $7^{\circ} 49' 17.2130''$  LS dan  $111^{\circ} 59' 53.8080''$  BT yang merupakan simpul batas antara Kelurahan Bandar Lor

dengan Kelurahan Bandar Kidul dan Kelurahan Lirboyo telah disepakati.

8. Dimulai dari PABU 35.71.01.1002-1012-1013 380 dengan koordinat  $7^{\circ} 49' 40.5508''$  LS dan  $111^{\circ} 59' 33.1681''$  BT yang merupakan simpul batas antara Kelurahan Bandar Kidul dengan Kelurahan Campurejo dan Kelurahan Lirboyo, terletak di ujung utara Jalan Semeru Gang Baru;
9. Dilanjutkan mengarah ke timur mengikuti batas bidang tanah antara pemukiman Kelurahan Bandar Kidul dan pemukiman Kelurahan Lirboyo, sampai pada TK 35.71.01.1002-01.1013-006 dengan koordinat  $7^{\circ} 49' 41.6798''$  LS dan  $111^{\circ} 59' 37.1504''$  BT ;
10. Dilanjutkan mengarah ke selatan lalu mengarah ke timur mengikuti pematang sawah dan batas selatan SDN 1 dan 2 Lirboyo, kemudian mengarah ke timur lagi melewati jalan gang dilanjutkan mengikuti batas bidang tanah antara pemukiman Kelurahan Bandar Kidul dan pemukiman Kelurahan Lirboyo, sampai pada TK 35.71.01.1002-01.1013-007 dengan koordinat  $7^{\circ} 49' 43.3400''$  LS dan  $111^{\circ} 59' 40.4178''$  BT ;
11. Dilanjutkan mengarah ke selatan mengikuti tepi sebelah timur jalan gang, sampai pada TK 35.71.01.1002-01.1013-008 dengan koordinat  $7^{\circ} 49' 51.9591''$  LS dan  $111^{\circ} 59' 38.6470''$  BT;
12. Dilanjutkan mengarah ke timur mengikuti tepi sebelah utara saluran irigasi, sampai pada TK 35.71.01.1002-01.1013-009 dengan koordinat  $7^{\circ} 49' 53.2452''$  LS dan  $111^{\circ} 59' 43.1726''$  BT yang terletak di tepi sebelah barat Jalan Raung atau depan MTSN 1 Kota Kediri;
13. Dilanjutkan mengarah ke timur melewati Jalan Raung, lalu mengikuti tepi sebelah utara jalan gang, kemudian mengikuti tepi sebelah utara saluran irigasi, sampai pada TK 35.71.01.1002-01.1013-010 dengan koordinat  $7^{\circ} 49' 54.3590''$  LS dan  $111^{\circ} 59' 48.5943''$  BT yang terletak di belakang MTSN 1 Kota Kediri;
14. Dilanjutkan mengarah ke utara mengikuti tepi sebelah barat saluran irigasi, lalu mengikuti batas bidang tanah antara pemukiman Kelurahan Bandar Kidul dan sawah Kelurahan Lirboyo, dilanjutkan mengikuti tepi sebelah timur jalan gang, sampai pada TK 35.71.01.1002-01.1013-011 dengan koordinat  $7^{\circ} 49' 39.3845''$  LS dan  $111^{\circ} 59' 51.2090''$  BT yang terletak di tepi sebelah selatan Jalan KH Agus Salim atau timur Toko Aki "Bandar Accu";
15. Dilanjutkan mengarah ke utara melewati Jalan KH Agus Salim, lalu mengikuti batas bidang tanah antara pemukiman Kelurahan Bandar Kidul dan pemukiman Kelurahan Lirboyo, kemudian dilanjutkan mengikuti batas sebelah barat Lapangan Bandar Kidul, sampai pada PBU 35.71.01.1002-1013 384 dengan koordinat  $7^{\circ} 49' 34.1021''$  LS dan  $111^{\circ} 59' 51.9006''$  BT yang terletak di pojok barat laut Lapangan Bandar Kidul;
16. Dilanjutkan mengarah ke utara mengikuti tepi sebelah barat saluran air, sampai pada TK 35.71.01.1002-01.1013-012 dengan koordinat  $7^{\circ} 49' 28.8050''$  LS dan  $111^{\circ} 59' 53.2639''$  BT yang terletak di ujung utara Jalan Penanggungungan Gang 11;
17. Dilanjutkan mengarah ke barat mengikuti tepi sebelah selatan Rumija Jalan Penanggungungan Gang 4, sampai pada TK

- 35.71.01.1002-01.1013-013 dengan koordinat  $7^{\circ} 49' 28.4316''$  LS dan  $111^{\circ} 59' 50.8824''$  BT yang terletak di ujung barat Jalan Penanggungan Gang 4;
18. Dilanjutkan mengarah ke utara mengikuti tepi sebelah timur Rumija Jalan Penanggungan, sampai pada PABU 35.71.01.1001-1002-1013 392 dengan koordinat  $7^{\circ} 49' 23.5804''$  LS dan  $111^{\circ} 59' 52.3263''$  BT yang merupakan simpul batas antara Kelurahan Bandar Lor dengan Kelurahan Bandar Kidul dan Kelurahan Lirboyo.
- (3) Titik Kartometrik, PBU, dan PABU beserta koordinatnya pada batas Kelurahan Bandar Kidul sebagaimana dimaksud pada ayat (2) bersifat tetap dan tidak berubah akibat perubahan nama Kelurahan.
- (4) Ketentuan lebih lanjut mengenai Peta Batas Kelurahan Bandar Kidul tercantum dalam Lampiran yang merupakan bagian tidak terpisahkan dari Peraturan Walikota ini.

Bagian Ketiga  
Kelurahan Banjarmlati  
Pasal 7

- (1) Batas wilayah Kelurahan Banjarmlati Kecamatan Mojoroto adalah sebagai berikut:
- a. Batas Utara : Kelurahan Bandar Kidul, Kecamatan Mojoroto;
  - b. Batas Timur : 1. Kelurahan Kaliombo, Kecamatan Kota;  
2. Kelurahan Ngronggo, Kecamatan Kota;
  - c. Batas Selatan : Kabupaten Kediri;
  - d. Batas Barat : Kelurahan Tamanan, Kecamatan Mojoroto.
- (2) Batas wilayah Kelurahan Banjarmlati telah ditetapkan dengan deskripsi sebagai berikut:
- a. Batas Kelurahan Banjarmlati dengan Kelurahan Bandar Kidul :
    - 1. Dimulai dari TK 35.71.01.1002-01.1003-02.1013-000 dengan koordinat  $7^{\circ} 49' 51.7040''$  LS dan  $112^{\circ} 00' 27.1952''$  BT yang merupakan simpul batas antara Kelurahan Bandar Kidul dengan Kelurahan Banjarmlati dan Kelurahan Kaliombo, yang terletak di as Sungai Brantas;
    - 2. Dilanjutkan mengarah ke barat melewati Sungai Brantas, kemudian dilanjutkan mengikuti batas bidang tanah antara pemukiman Kelurahan Bandar Kidul dan pemukiman Kelurahan Banjarmlati, sampai pada TK 35.71.01.1002-01.1003-001 dengan koordinat  $7^{\circ} 49' 50.2700''$  LS dan  $112^{\circ} 00' 22.9554''$  BT yang terletak di jalan Gang 4 Flamboyan;
    - 3. Dilanjutkan mengarah ke barat mengikuti batas bidang tanah antara pemukiman Kelurahan Bandar Kidul dan pemukiman Kelurahan Banjarmlati, kemudian melewati Jalan KH Hasyim Asy'ari, sampai pada TK 35.71.01.1002-01.1003-002 dengan koordinat  $7^{\circ} 49' 48.8685''$  LS dan  $112^{\circ} 00' 19.3428''$  BT yang terletak di tepi Jalan KH Hasyim Asy'ari atau dekat gapura batas Kelurahan Bandar Kidul dan Kelurahan Banjarmlati;
    - 4. Dilanjutkan mengarah ke barat mengikuti saluran air, sampai pada TK 35.71.01.1002-01.1003-003 dengan koordinat  $7^{\circ} 49' 46.9597''$  LS dan  $112^{\circ} 00' 10.8047''$  BT yang terletak di ujung utara Gang Dahlia;
    - 5. Dilanjutkan mengarah ke selatan mengikuti tepi sebelah barat Gang Dahlia, sampai pada TK 35.71.01.1002-01.1003-004 dengan koordinat  $7^{\circ} 49' 57.1741''$  LS dan  $112^{\circ} 00' 07.5793''$  BT;

6. Dilanjutkan mengarah ke barat mengikuti tepi sebelah selatan Gang Dahlia, sampai pada TK 35.71.01.1002-01.1003-005 dengan koordinat  $7^{\circ} 49' 56.8427''$  LS dan  $112^{\circ} 00' 05.3939''$  BT;
  7. Dilanjutkan mengarah ke selatan mengikuti tepi sebelah timur saluran air, sampai pada PBU 35.71.01.1002-1003 194 dengan koordinat  $7^{\circ} 50' 02.7852''$  LS dan  $112^{\circ} 00' 03.5947''$  BT;
  8. Dilanjutkan mengarah ke barat mengikuti pematang sawah, sampai pada TK 35.71.01.1002-01.1003-006 dengan koordinat  $7^{\circ} 50' 01.5369''$  LS dan  $111^{\circ} 59' 59.7158''$  BT yang terletak di pojok timur laut GOR Jayabaya Kediri;
  9. Dilanjutkan mengarah ke barat daya mengikuti batas sebelah timur GOR Jayabaya Kediri, sampai pada TK 35.71.01.1002-01.1003-007 dengan koordinat  $7^{\circ} 50' 08.8132''$  LS dan  $111^{\circ} 59' 56.2778''$  BT ;
  10. Dilanjutkan mengarah ke barat mengikuti tepi sebelah selatan saluran air Jalan Gor Jayabaya, sampai pada TK 35.71.01.1002-01.1003-008 dengan koordinat  $7^{\circ} 50' 07.2448''$  LS dan  $111^{\circ} 59' 51.7368''$  BT ;
  11. Dilanjutkan mengarah ke selatan mengikuti tepi sebelah barat Rumija Jalan Gor Jayabaya, sampai pada TK 35.71.01.1002-01.1003-009 dengan koordinat  $7^{\circ} 50' 14.6830''$  LS dan  $111^{\circ} 59' 49.3518''$  BT yang terletak di timur Kantor Kelurahan Banjarmlati;
  12. Dilanjutkan mengarah ke barat mengikuti tepi sebelah utara Rumija Jalan Setono, sampai pada TK 35.71.01.1002-01.1003-010 dengan koordinat  $7^{\circ} 50' 14.2893''$  LS dan  $111^{\circ} 59' 37.0020''$  BT yang terletak di pojok timur perempatan jalan dekat eks RSI Al Arafah;
  13. Dilanjutkan mengarah ke utara mengikuti tepi sebelah timur Rumija Jalan Raung, sampai pada TK 35.71.01.1002-01.1003-011 dengan koordinat  $7^{\circ} 50' 03.7165''$  LS dan  $111^{\circ} 59' 40.2840''$  BT yang terletak di selatan Masjid Al-Arofah;
  14. Dilanjutkan mengarah ke barat melewati Jalan Raung, kemudian mengikuti batas bidang tanah antara sawah Kelurahan Bandar Kidul dan pemukiman Kelurahan Banjarmlati, sampai pada TK 35.71.01.1002-01.1003-012 dengan koordinat  $7^{\circ} 50' 01.8549''$  LS dan  $111^{\circ} 59' 35.8700''$  BT;
  15. Dilanjutkan mengarah ke selatan mengikuti tepi sebelah barat saluran air, lalu dilanjutkan mengikuti tepi sebelah barat jalan Gang Terobosan, sampai pada TK 35.71.01.1002-01.1003-013 dengan koordinat  $7^{\circ} 50' 10.4218''$  LS dan  $111^{\circ} 59' 33.2466''$  BT;
  16. Dilanjutkan mengarah ke barat mengikuti batas bidang tanah antara sawah Kelurahan Bandar Kidul dan pemukiman Kelurahan Banjarmlati, sampai pada PBU 35.71.01.1002-1003-1014 200 dengan koordinat  $7^{\circ} 50' 09.8077''$  LS dan  $111^{\circ} 59' 31.2254''$  BT yang merupakan simpul batas antara Kelurahan Bandar Kidul dengan Kelurahan Banjarmlati dan Kelurahan Tamanan.
- b. Batas Kelurahan Banjarmlati dengan Kelurahan Kaliombo :
1. Dimulai dari TK 35.71.01.1003-02.1013-02.1014-000 dengan koordinat  $7^{\circ} 50' 03.0057''$  LS dan  $112^{\circ} 00' 25.8342''$  BT yang merupakan simpul batas antara Kelurahan Banjarmlati

- dengan Kelurahan Kaliombo dan Kelurahan Ngronggo, yang terletak di as Sungai Brantas;
2. Dilanjutkan mengarah ke utara menyusuri as Sungai Brantas, sampai pada TK 35.71.01.1002-01.1003-02.1013-000 dengan koordinat  $7^{\circ} 49' 51.7040''$  LS dan  $112^{\circ} 00' 27.1952''$  BT yang merupakan simpul batas antara Kelurahan Bandar Kidul dengan Kelurahan Banjarmlati dan Kelurahan Kaliombo.
- c. Batas Kelurahan Banjarmlati dengan Kelurahan Ngronggo:
1. Dimulai dari TK 35.06-35.71.01.1003-02.1014-000 dengan koordinat  $7^{\circ} 50' 25.3228''$  LS dan  $112^{\circ} 00' 28.9660''$  BT yang merupakan simpul batas antara Kelurahan Banjarmlati dengan Kelurahan Ngronggo dan Kabupaten Kediri, yang terletak di as Sungai Brantas;
  2. Dilanjutkan mengarah ke utara menyusuri as Sungai Brantas, sampai pada TK 35.71.01.1003-02.1013-02.1014-000 dengan koordinat  $7^{\circ} 50' 03.0057''$  LS dan  $112^{\circ} 00' 25.8342''$  BT yang merupakan simpul batas antara Kelurahan Banjarmlati dengan Kelurahan Kaliombo dan Kelurahan Ngronggo.
- d. Batas Kelurahan Banjarmlati dengan Kelurahan Tamanan :
1. Dimulai dari PBU 35.71.01.1002-1003-1014 200 dengan koordinat  $7^{\circ} 50' 09.8077''$  LS dan  $111^{\circ} 59' 31.2254''$  BT yang merupakan simpul batas antara Kelurahan Bandar Kidul dengan Kelurahan Banjarmlati dan Kelurahan Tamanan, terletak di belakang Masjid Al-Muttaqin;
  2. Dilanjutkan mengarah ke selatan mengikuti batas bidang tanah antara pemukiman Kelurahan Banjarmlati dan pemukiman Kelurahan Tamanan, kemudian melewati sebagian bidang tanah Masjid Al-Muttaqin, sampai pada TK 35.71.01.1003-01.1014-001 dengan koordinat  $7^{\circ} 50' 12.0486''$  LS dan  $111^{\circ} 59' 30.4831''$  BT yang terletak di depan Masjid Al-Muttaqin;
  3. Dilanjutkan mengarah ke selatan mengikuti tepi sebelah timur Jalan Jeng Esti Gang 2, sampai pada TK 35.71.01.1003-01.1014-002 dengan koordinat  $7^{\circ} 50' 18.6950''$  LS dan  $111^{\circ} 59' 28.1587''$  BT yang terletak di pojok depan TPU Pulosari Banjarmlati;
  4. Dilanjutkan mengarah ke selatan mengikuti batas sebelah barat TPU Pulosari Banjarmlati, sampai pada TK 35.06-35.71.01.1003-01.1014-000 dengan koordinat  $7^{\circ} 50' 21.0176''$  LS dan  $111^{\circ} 59' 27.5908''$  BT yang merupakan simpul batas antara Kelurahan Banjarmlati dengan Kelurahan Tamanan dan Kabupaten Kediri.
- e. Batas Kelurahan Banjarmlati dengan Kabupaten Kediri, sesuai dengan hasil kesepakatan versi 23 Juni 2022, revisi Permendagri Nomor 73 Tahun 2014.
- (3) Titik Kartometrik, PBU, dan PABU beserta koordinatnya pada batas Kelurahan Banjarmlati sebagaimana dimaksud pada ayat (2) bersifat tetap dan tidak berubah akibat perubahan nama Kelurahan.
  - (4) Peta Batas Kelurahan Banjarmlati tercantum dalam Lampiran yang merupakan bagian tidak terpisahkan dari Peraturan Walikota ini.

Bagian Keempat  
Kelurahan Pojok  
Pasal 8

- (1) Batas wilayah Kelurahan Pojok Kecamatan Mojoroto adalah sebagai berikut:

- a. Batas Utara : 1. Kelurahan Sukorame, Kecamatan Mojoroto;  
2. Kelurahan Mojoroto, Kecamatan Mojoroto;
  - b. Batas Timur : Kelurahan Lirboyo, Kecamatan Mojoroto;
  - c. Batas Selatan : Kelurahan Campurejo, Kecamatan Mojoroto;
  - d. Batas Barat : Kabupaten Kediri.
- (2) Batas wilayah Kelurahan Pojok telah ditetapkan dengan deskripsi sebagai berikut:
- a. Batas Kelurahan Pojok dengan Kelurahan Sukorame :
    1. Dimulai dari PBU 35.71.01.1004-1005-1011 441 dengan koordinat  $7^{\circ} 48' 52.7203''$  LS dan  $111^{\circ} 59' 37.7506''$  BT yang merupakan simpul batas antara Kelurahan Pojok dengan Kelurahan Sukorame dan Kelurahan Mojoroto, terletak di dekat ujung timur Jalan Anggraini Raya;
    2. Dilanjutkan mengarah ke barat mengikuti batas sebelah selatan Perumahan KBN Sukorame, kemudian melewati saluran air, sampai pada TK 35.71.01.1004-01.1005-001 dengan koordinat  $7^{\circ} 48' 50.2790''$  LS dan  $111^{\circ} 59' 29.1613''$  BT;
    3. Dilanjutkan mengarah ke utara mengikuti tepi sebelah barat saluran air, lalu dilanjutkan mengarah ke barat laut mengikuti tepi selatan Jalan Anggraini Raya, kemudian melewati Jalan Dr. Sahardjo, sampai pada TK 35.71.01.1004-01.1005-002 dengan koordinat  $7^{\circ} 48' 48.3456''$  LS dan  $111^{\circ} 59' 25.5799''$  BT yang terletak di dekat ujung barat Jalan Anggraini Raya;
    4. Dilanjutkan mengarah timur laut mengikuti tepi sebelah barat Rumija Jalan Dr. Sahardjo, sampai pada TK 35.71.01.1004-01.1005-003 dengan koordinat  $7^{\circ} 48' 47.3220''$  LS dan  $111^{\circ} 59' 25.9639''$  BT yang terletak dekat SDN 1 dan 3 Sukorame;
    5. Dilanjutkan mengarah ke barat laut mengikuti batas bidang tanah antara pemukiman Kelurahan Pojok dan pemukiman Kelurahan Sukorame, sampai pada TK 35.71.01.1004-01.1005-004 dengan koordinat  $7^{\circ} 48' 46.0444''$  LS dan  $111^{\circ} 59' 23.5903''$  BT yang terletak di as Sungai Kedak;
    6. Dilanjutkan mengarah ke barat menyusuri as Sungai Kedak, sampai pada TK 35.71.01.1004-01.1005-005 dengan koordinat  $7^{\circ} 48' 46.2054''$  LS dan  $111^{\circ} 59' 19.0765''$  BT yang terletak di as Sungai Kedak;
    7. Dilanjutkan mengarah ke barat melewati Sungai kedak, kemudian mengikuti batas sebelah selatan Benglap "A" 05-43-2, sampai pada TK 35.71.01.1004-01.1005-006 dengan koordinat  $7^{\circ} 48' 45.7834''$  LS dan  $111^{\circ} 59' 17.4324''$  BT yang terletak di pojok timur laut TPU Pojok-Sukorame;
    8. Dilanjutkan mengarah ke barat mengikuti batas utara TPU Pojok-Sukorame, lalu dilanjutkan mengarah ke utara mengikuti batas timur TPU Pojok-Sukorame, sampai pada TK 35.71.01.1004-01.1005-007 dengan koordinat  $7^{\circ} 48' 43.3058''$  LS dan  $111^{\circ} 59' 13.7528''$  BT yang terletak di utara TPU Pojok-Sukorame atau sebelah barat Lapangan Koramil;
    9. Dilanjutkan mengarah ke barat laut mengikuti tepi sebelah selatan Gang Makam, sampai pada TK 35.71.01.1004-01.1005-008 dengan koordinat  $7^{\circ} 48' 42.3656''$  LS dan  $111^{\circ} 59' 11.6316''$  BT ;
    10. Dilanjutkan mengarah ke barat lalu ke utara mengikuti batas bidang tanah antara pemukiman Kelurahan Pojok dan pemukiman Kelurahan Sukorame, sampai pada TK



- 35.71.01.1004-01.1005-009 dengan koordinat  $7^{\circ} 48' 36.3990''$  LS dan  $111^{\circ} 59' 00.5309''$  BT yang terletak di selatan Jalan Mastrip, dekat SDN 1 dan 2 Pojok;
11. Dilanjutkan mengarah ke barat mengikuti tepi sebelah selatan Rumija Jalan Mastrip, sampai pada TK 35.71.01.1004-01.1005-010 dengan koordinat  $7^{\circ} 48' 36.5570''$  LS dan  $111^{\circ} 58' 58.7741''$  BT yang terletak di selatan Jalan Mastrip, dekat SDN 1 dan 2 Pojok;
  12. Dilanjutkan mengarah ke utara melewati Jalan Mastrip, lalu mengikuti batas barat Perumahan Regency Pesona Puncak Permai, dilanjutkan melewati sebagian bidang tanah Perumahan Regency Pesona Puncak Permai, kemudian mengikuti batas barat Perumahan Regency Pesona Puncak Permai, sampai pada TK 35.71.01.1004-01.1005-011 dengan koordinat  $7^{\circ} 48' 29.2835''$  LS dan  $111^{\circ} 59' 00.8642''$  BT yang terletak di pojok barat laut Perumahan Regency Pesona Puncak Permai;
  13. Dilanjutkan mengarah ke utara mengikuti pematang sawah, sampai pada TK 35.71.01.1004-01.1005-012 dengan koordinat  $7^{\circ} 48' 26.5339''$  LS dan  $111^{\circ} 59' 01.6132''$  BT yang terletak di selatan Sumur Produksi Unit Sukorame;
  14. Dilanjutkan mengarah ke barat mengikuti pematang sawah, sampai pada TK 35.71.01.1004-01.1005-013 dengan koordinat  $7^{\circ} 48' 24.3687''$  LS dan  $111^{\circ} 58' 54.0385''$  BT ;
  15. Dilanjutkan mengarah ke barat daya mengikuti tepi sebelah timur saluran irigasi, sampai pada TK 35.71.01.1004-01.1005-014 dengan koordinat  $7^{\circ} 48' 29.3622''$  LS dan  $111^{\circ} 58' 52.0051''$  BT ;
  16. Dilanjutkan mengarah ke timur mengikuti pematang sawah, sampai pada TK 35.71.01.1004-01.1005-015 dengan koordinat  $7^{\circ} 48' 29.9003''$  LS dan  $111^{\circ} 58' 53.6371''$  BT yang terletak di persawahan utara Perumahan Regency Pesona Puncak Permai;
  17. Dilanjutkan mengarah ke selatan mengikuti pematang sawah, sampai pada TK 35.71.01.1004-01.1005-016 dengan koordinat  $7^{\circ} 48' 35.8791''$  LS dan  $111^{\circ} 58' 52.1139''$  BT ;
  18. Dilanjutkan mengarah ke barat lalu mengarah ke selatan mengikuti batas bidang tanah antara pemukiman Kelurahan Pojok dan pemukiman Kelurahan Sukorame, sampai pada TK 35.71.01.1004-01.1005-017 dengan koordinat  $7^{\circ} 48' 37.1275''$  LS dan  $111^{\circ} 58' 51.2812''$  BT yang terletak di tepi utara Jalan Mastrip atau barat Mushola As-Salam;
  19. Dilanjutkan mengarah ke barat mengikuti tepi sebelah utara Rumija Jalan Mastrip, lalu dilanjutkan mengarah ke utara mengikuti tepi sebelah barat Jalan Lingkar Maskumambang, sampai pada TK 35.71.01.1004-01.1005-018 dengan koordinat  $7^{\circ} 48' 36.6650''$  LS dan  $111^{\circ} 58' 48.6387''$  BT yang terletak di pojok tenggara SMAN 5 Taruna Brawijaya;
  20. Dilanjutkan mengarah ke barat mengikuti batas selatan SMAN 5 Taruna Brawijaya; TK 35.71.01.1004-01.1005-019 dengan koordinat  $7^{\circ} 48' 35.8219''$  LS dan  $111^{\circ} 58' 44.2532''$  BT yang terletak di pojok barat daya SMAN 5 Taruna Brawijaya;
  21. Dilanjutkan mengarah ke utara mengikuti batas sebelah barat SMAN 5 Taruna Brawijaya, lalu dilanjutkan mengarah ke barat laut mengikuti batas selatan Sumur PDAM Sukorame, sampai pada TK 35.71.01.1004-01.1005-020 dengan

- koordinat  $7^{\circ} 48' 33.6267''$  LS dan  $111^{\circ} 58' 43.3447''$  BT yang terletak di dekat Sumur PDAM Sukorame;
22. Dilanjutkan mengarah ke utara lalu mengarah ke barat laut menyusuri lereng Gunung Maskumambang atau mengikuti batas utara Makam Cina Lama, sampai pada TK 35.71.01.1004-01.1005-021 dengan koordinat  $7^{\circ} 48' 25.7538''$  LS dan  $111^{\circ} 58' 31.4745''$  BT yang terletak di utara Makam Cina Lama;
  23. Dilanjutkan mengarah ke barat laut menyusuri lereng Gunung Maskumambang atau mengikuti batas utara Makam Cina Lama, sampai pada TK 35.71.01.1004-01.1005-022 dengan koordinat  $7^{\circ} 48' 22.1126''$  LS dan  $111^{\circ} 58' 25.6815''$  BT yang terletak di tepi Jalan Lingkar Maskumambang atau utara Museum Airlangga;
  24. Dilanjutkan mengarah ke barat melewati Jalan Lingkar Maskumambang, lalu mengarah ke barat laut mengikuti batas sebelah selatan Sirkuit Motocross Brigif16 - Gunung Klotok, kemudian mengikuti pematang sawah, dilanjutkan mengarah ke barat melewati hutan Gunung Klotok, sampai pada TK 35.06-35.71.01.1004-01.1005-000 dengan koordinat  $7^{\circ} 47' 57.8539''$  LS dan  $111^{\circ} 57' 51.5909''$  BT yang terletak di punggung Gunung Klotok, yang merupakan simpul batas antara Kelurahan Pojok dengan Kelurahan Sukorame dan Kabupaten Kediri.
- b. Batas Kelurahan Pojok dengan Kelurahan Mojoroto:
1. Dimulai dari PBU 35.71.01.1004-1005-1011 441 dengan koordinat  $7^{\circ} 48' 52.7203''$  LS dan  $111^{\circ} 59' 37.7506''$  BT yang merupakan simpul batas antara Kelurahan Pojok dengan Kelurahan Sukorame dan Kelurahan Mojoroto, terletak di dekat ujung timur Jalan Anggraini Raya;
  2. Dilanjutkan mengarah ke timur mengikuti pematang sawah, sampai pada PBU 35.71.01.1004-1011-1013 414 dengan koordinat  $7^{\circ} 48' 53.4954''$  LS dan  $111^{\circ} 59' 40.7637''$  BT yang merupakan simpul batas antara Kelurahan Pojok dengan Kelurahan Mojoroto dan Kelurahan Lirboyo.
- c. Batas Kelurahan Pojok dengan Kelurahan Lirboyo :
1. Dimulai dari PBU 35.71.01.1004-1011-1013 414 dengan koordinat  $7^{\circ} 48' 53.4954''$  LS dan  $111^{\circ} 59' 40.7637''$  BT yang merupakan simpul batas antara Kelurahan Pojok dengan Kelurahan Mojoroto dan Kelurahan Lirboyo, yang terletak di utara Makam Dempul;
  2. Dilanjutkan mengarah ke barat daya mengikuti tepi sebelah timur saluran irigasi, sampai pada TK 35.71.01.1004-01.1013-001 dengan koordinat  $7^{\circ} 48' 58.6866''$  LS dan  $111^{\circ} 59' 36.6303''$  BT yang terletak di pojok batas sebelah timur Pondok Pesantren Ar Risalah;
  3. Dilanjutkan mengarah ke barat daya mengikuti tepi sebelah selatan saluran irigasi yang berada di dalam kompleks Pondok Pesantren Ar Risalah, sampai pada PABU 35.71.01.1004-1012-1013 413 dengan koordinat  $7^{\circ} 49' 01.3939''$  LS dan  $111^{\circ} 59' 28.8161''$  BT yang merupakan simpul batas antara Kelurahan Pojok dengan Kelurahan Campurejo dan Kelurahan Lirboyo.
- d. Batas Kelurahan Pojok dengan Kelurahan Campurejo :
1. Dimulai dari PABU 35.71.01.1004-1012-1013 413 dengan koordinat  $7^{\circ} 49' 01.3939''$  LS dan  $111^{\circ} 59' 28.8161''$  BT yang

merupakan simpul batas antara Kelurahan Pojok dengan Kelurahan Campurejo dan Kelurahan Lirboyo, terletak di utara Gedung Pondok Pesantren Ar Risalah;

2. Dilanjutkan mengarah ke barat mengikuti tepi sebelah selatan saluran air, kemudian melewati Jalan Dr. Sahardjo, sampai pada TK 35.71.01.1004-01.1012-001 dengan koordinat  $7^{\circ} 48' 58.8287''$  LS dan  $111^{\circ} 59' 21.5344''$  BT yang terletak di dekat RSU Lirboyo;
3. Dilanjutkan mengarah ke barat mengikuti tepi sebelah selatan saluran air, sampai pada TK 35.71.01.1004-01.1012-002 dengan koordinat  $7^{\circ} 48' 58.8761''$  LS dan  $111^{\circ} 59' 11.6082''$  BT yang terletak di barat Perumahan Wilis Indah 1;
4. Dilanjutkan mengarah ke barat daya mengikuti tepi sebelah timur saluran air, kemudian melewati Jalan Wilis Mulya, sampai pada TK 35.71.01.1004-01.1012-003 dengan koordinat  $7^{\circ} 49' 03.7228''$  LS dan  $111^{\circ} 59' 08.2667''$  BT ;
5. Dilanjutkan mengarah ke selatan mengikuti tepi sebelah timur saluran air, sampai pada TK 35.71.01.1004-01.1012-004 dengan koordinat  $7^{\circ} 49' 10.1341''$  LS dan  $111^{\circ} 59' 06.1687''$  BT yang terletak di tepi sebelah utara jalan Gang Peterline;
6. Dilanjutkan mengarah ke selatan melewati jalan Gang Peterline, kemudian mengikuti tepi sebelah timur saluran air, sampai pada TK 35.71.01.1004-01.1012-005 dengan koordinat  $7^{\circ} 49' 12.2624''$  LS dan  $111^{\circ} 59' 06.0331''$  BT yang terletak di utara TPU Semanding Lor atau Makam Klotok 1;
7. Dilanjutkan mengarah ke selatan melewati TPU Semanding Lor atau Makam Klotok 1, sampai pada TK 35.71.01.1004-01.1012-006 dengan koordinat  $7^{\circ} 49' 15.1533''$  LS dan  $111^{\circ} 59' 06.5148''$  BT yang terletak di selatan TPU Semanding Lor atau Makam Klotok 1;
8. Dilanjutkan mengarah ke selatan mengikuti tepi sebelah barat jalan gang, lalu dilanjutkan mengikuti tepi sebelah barat Jalan Dr. Sahardjo Gang IIIA, sampai pada TK 35.71.01.1004-01.1012-007 dengan koordinat  $7^{\circ} 49' 22.3066''$  LS dan  $111^{\circ} 59' 04.4918''$  BT ;
9. Dilanjutkan mengarah ke timur melewati Jalan Dr. Sahardjo Gang IIIA, lalu dilanjutkan mengarah timur kemudian ke selatan mengikuti batas bidang tanah antara pemukiman Kelurahan Pojok dan pemukiman Kelurahan Campurejo, sampai pada TK 35.71.01.1004-01.1012-008 dengan koordinat  $7^{\circ} 49' 23.3200''$  LS dan  $111^{\circ} 59' 06.1667''$  BT yang terletak di tepi sebelah utara Jalan Lawu;
10. Dilanjutkan mengarah ke selatan melewati Jalan Lawu, lalu dilanjutkan mengarah ke selatan kemudian ke barat mengikuti batas bidang tanah antara pemukiman Kelurahan Pojok dan pemukiman Kelurahan Campurejo, serta melewati Jalan Dr. Sahardjo Gang IIIA, sampai pada TK 35.71.01.1004-01.1012-009 dengan koordinat  $7^{\circ} 49' 23.6557''$  LS dan  $111^{\circ} 59' 04.0782''$  BT ;
11. Dilanjutkan mengarah ke barat laut mengikuti batas bidang tanah antara pemukiman Kelurahan Pojok dan pemukiman Kelurahan Campurejo, sampai pada TK 35.71.01.1004-01.1012-010 dengan koordinat  $7^{\circ} 49' 20.7415''$  LS dan  $111^{\circ} 58' 58.4822''$  BT yang terletak di dekat jalan masuk ke TPU Semanding Kidul atau Makam Klotok 2;

12. Dilanjutkan mengarah ke barat daya mengikuti batas sebelah timur TPU Semanding Kidul atau Makam Klotok 2, lalu dilanjutkan mengarah ke barat laut melewati TPU Semanding Kidul atau Makam Klotok 2, kemudian mengarah ke barat daya mengikuti batas sebelah barat TPU Semanding Kidul atau Makam Klotok 2, sampai pada TK 35.71.01.1004-01.1012-011 dengan koordinat 7° 49' 22.3392" LS dan 111° 58' 55.4327" BT yang terletak di pojok barat daya TPU Semanding Kidul atau Makam Klotok 2;
  13. Dilanjutkan mengarah ke barat laut mengikuti batas utara Perumahan Taman Praya Asri, sampai pada PBU 35.71.01.1004-1012 237 dengan koordinat 7° 49' 21.7988" LS dan 111° 58' 54.1501" BT yang terletak di pojok utara Perumahan Taman Praya Asri;
  14. Dilanjutkan mengarah ke barat melewati jalan dan saluran air, kemudian mengarah ke barat daya mengikuti tepi sebelah barat saluran, lalu dilanjutkan mengarah ke barat laut mengikuti batas utara Perumahan Taman Praya Asri, sampai pada TK 35.71.01.1004-01.1012-012 dengan koordinat 7° 49' 22.3426" LS dan 111° 58' 52.0764" BT yang terletak di tepi timur Sungai Kedak;
  15. Dilanjutkan mengarah ke barat melewati Sungai Kedak, lalu dilanjutkan mengarah ke barat daya mengikuti tepi sebelah barat Sungai Kedak, kemudian melewati jalan sawah, sampai pada TK 35.71.01.1004-01.1012-013 dengan koordinat 7° 49' 25.7034" LS dan 111° 58' 49.4036" BT yang terletak di utara Bendung Ngemplak;
  16. Dilanjutkan mengarah ke barat mengikuti tepi sebelah selatan jalan persawahan, sampai pada TK 35.71.01.1004-01.1012-014 dengan koordinat 7° 49' 23.1229" LS dan 111° 58' 28.1548" BT yang terletak di ujung barat jalan persawahan;
  17. Dilanjutkan mengarah ke barat daya kemudian mengarah ke barat menyusuri saluran air, sampai pada TK 35.06-35.71.01.1004-01.1012-000 dengan koordinat 7° 49' 26.6807" LS dan 111° 58' 23.3241" BT yang merupakan simpul batas antara Kelurahan Pojok dengan Kelurahan Campurejo dan Kabupaten Kediri.
- e. Batas Kelurahan Pojok dengan Kabupaten Kediri, sesuai dengan hasil kesepakatan versi 23 Juni 2022, revisi Permendagri Nomor 73 Tahun 2014.
- (3) Titik Kartometrik, PBU, dan PABU beserta koordinatnya pada batas Kelurahan Pojok sebagaimana dimaksud pada ayat (2) bersifat tetap dan tidak berubah akibat perubahan nama Kelurahan.
  - (4) Ketentuan lebih lanjut mengenai Peta Batas Kelurahan Pojok tercantum dalam Lampiran yang merupakan bagian tidak terpisahkan dari Peraturan Walikota ini.

Bagian Kelima  
Kelurahan Sukorame  
Pasal 9

- (1) Batas wilayah Kelurahan Sukorame Kecamatan Mojoroto adalah sebagai berikut:
  - a. Batas Utara : 1. Kelurahan Gayam, Kecamatan Mojoroto;  
2. Kelurahan Bujel, Kecamatan Mojoroto;
  - b. Batas Timur : Kelurahan Mojoroto, Kecamatan Mojoroto;
  - c. Batas Selatan : Kelurahan Pojok, Kecamatan Mojoroto;

- d. Batas Barat : Kabupaten Kediri.
- (2) Batas wilayah Kelurahan Sukorame telah ditetapkan dengan deskripsi sebagai berikut:
- a. Batas Kelurahan Sukorame dengan Kelurahan Gayam :
1. Dimulai dari PABU 35.71.01.1005-1006-1007 499 dengan koordinat  $7^{\circ} 47' 50.5453''$  LS dan  $111^{\circ} 58' 55.6541''$  BT yang merupakan simpul batas antara Kelurahan Sukorame dengan Kelurahan Bujel dan Kelurahan Gayam, terletak di as Sungai Begendang;
  2. Dilanjutkan mengarah ke barat menyusuri as Sungai Begendang, sampai pada TK 35.71.01.1005-01.1007-001 dengan koordinat  $7^{\circ} 47' 50.2506''$  LS dan  $111^{\circ} 58' 47.6701''$  BT yang terletak di sebelah selatan Sumber Air Begendang;
  3. Dilanjutkan mengarah ke barat laut menyusuri as saluran atau Sungai Begendang, sampai pada TK 35.06-35.71.01.1005-01.1007-000 dengan koordinat  $7^{\circ} 47' 40.8456''$  LS dan  $111^{\circ} 58' 40.5799''$  BT yang merupakan simpul batas antara Kelurahan Sukorame dengan Kelurahan Gayam dan Kabupaten Kediri.
- b. Batas Kelurahan Sukorame dengan Kelurahan Bujel :
1. Dimulai dari PBU 35.71.01.1005-1006-1011 443 dengan koordinat  $7^{\circ} 48' 36.7706''$  LS dan  $111^{\circ} 59' 44.8738''$  BT yang merupakan simpul batas antara Kelurahan Sukorame dengan Kelurahan Bujel dan Kelurahan Mojo, terletak di pojok barat laut Lapangan Mojo;
  2. Dilanjutkan mengarah ke barat mengikuti tepi selatan Gang Lapangan, kemudian mengikuti tepi sebelah utara Jalan Pandan, sampai pada TK 35.71.01.1005-01.1006-001 dengan koordinat  $7^{\circ} 48' 36.2892''$  LS dan  $111^{\circ} 59' 43.5759''$  BT yang terletak di depan Taman Kanak - Kanak Perba;
  3. Dilanjutkan mengarah ke utara kemudian mengarah ke barat, mengikuti batas bidang tanah antara pemukiman Kelurahan Sukorame dan pemukiman Kelurahan Bujel, lalu dilanjutkan melewati Jalan Anjasmoro, sampai pada TK 35.71.01.1005-01.1006-002 dengan koordinat  $7^{\circ} 48' 34.8801''$  LS dan  $111^{\circ} 59' 42.2575''$  BT yang terletak di tepi barat Jalan Anjasmoro;
  4. Dilanjutkan mengarah ke barat mengikuti batas bidang tanah antara pemukiman Kelurahan Sukorame dan pemukiman Kelurahan Bujel, sampai pada TK 35.71.01.1005-01.1006-003 dengan koordinat  $7^{\circ} 48' 33.2874''$  LS dan  $111^{\circ} 59' 38.3124''$  BT yang terletak di pojok timur laut SDN 4 & 5 Sukorame
  5. Dilanjutkan mengarah ke barat mengikuti batas bidang tanah antara pemukiman Kelurahan Sukorame dan pemukiman Kelurahan Bujel, sampai pada TK 35.71.01.1005-01.1006-004 dengan koordinat  $7^{\circ} 48' 32.6797''$  LS dan  $111^{\circ} 59' 35.8795''$  BT yang terletak di pojok barat laut SDN 4 & 5 Sukorame
  6. Dilanjutkan mengarah ke barat mengikuti batas bidang tanah antara pemukiman Kelurahan Sukorame dan pemukiman Kelurahan Bujel, kemudian melewati Jalan Suparjan Mangun Wijaya, sampai pada TK 35.71.01.1005-01.1006-005 dengan koordinat  $7^{\circ} 48' 31.2886''$  LS dan  $111^{\circ} 59' 32.0472''$  BT ;
  7. Dilanjutkan mengarah ke barat mengikuti batas bidang tanah antara pemukiman Kelurahan Sukorame dan pemukiman Kelurahan Bujel, sampai pada TK 35.71.01.1005-01.1006-006 dengan koordinat  $7^{\circ} 48' 30.3629''$  LS dan  $111^{\circ} 59' 28.7620''$  BT yang terletak di as Sungai Kedak;

8. Dilanjutkan mengarah ke barat mengikuti batas bidang tanah antara pemukiman Kelurahan Sukorame dan pemukiman Kelurahan Bujel, kemudian melewati Jalan Botolengket, dilanjutkan lagi mengikuti batas bidang tanah antara pemukiman Kelurahan Sukorame dan pemukiman Kelurahan Bujel, sampai pada TK 35.71.01.1005-01.1006-007 dengan koordinat  $7^{\circ} 48' 28.4584''$  LS dan  $111^{\circ} 59' 23.2067''$  BT ;
9. Dilanjutkan mengarah ke utara lalu mengarah ke barat mengikuti batas bidang tanah antara pemukiman Kelurahan Sukorame dan pemukiman Kelurahan Bujel, sampai pada TK 35.71.01.1005-01.1006-008 dengan koordinat  $7^{\circ} 48' 23.8854''$  LS dan  $111^{\circ} 59' 20.1359''$  BT ;
10. Dilanjutkan mengarah ke utara mengikuti tepi sebelah timur saluran air, sampai pada TK 35.71.01.1005-01.1006-009 dengan koordinat  $7^{\circ} 48' 06.8140''$  LS dan  $111^{\circ} 59' 25.2535''$  BT yang terletak di area persawahan;
11. Dilanjutkan mengarah ke barat mengikuti pematang sawah, sampai pada TK 35.71.01.1005-01.1006-010 dengan koordinat  $7^{\circ} 48' 04.2718''$  LS dan  $111^{\circ} 59' 17.3119''$  BT yang terletak di area persawahan timur Lapangan Bujel;
12. Dilanjutkan mengarah ke selatan mengikuti tepi sebelah timur saluran air, sampai pada TK 35.71.01.1005-01.1006-011 dengan koordinat  $7^{\circ} 48' 12.1597''$  LS dan  $111^{\circ} 59' 14.1951''$  BT yang terletak di tepi selatan Jalan Sukasari timur Lapangan Bujel;
13. Dilanjutkan mengarah ke barat mengikuti tepi sebelah selatan saluran air Jalan Sukasari, sampai pada TK 35.71.01.1005-01.1006-012 dengan koordinat  $7^{\circ} 48' 09.7771''$  LS dan  $111^{\circ} 59' 06.5939''$  BT yang terletak di pertigaan selatan Lapangan Bujel;
14. Dilanjutkan mengarah ke selatan mengikuti tepi sebelah barat saluran air, sampai pada TK 35.71.01.1005-01.1006-013 dengan koordinat  $7^{\circ} 48' 11.7291''$  LS dan  $111^{\circ} 59' 05.9801''$  BT ;
15. Dilanjutkan mengarah ke barat mengikuti tepi sebelah utara saluran air, sampai pada TK 35.71.01.1005-01.1006-014 dengan koordinat  $7^{\circ} 48' 11.0333''$  LS dan  $111^{\circ} 58' 58.9234''$  BT ;
16. Dilanjutkan mengarah ke barat lalu ke selatan mengikuti batas sebelah selatan PTPN X, sampai pada TK 35.71.01.1005-01.1006-015 dengan koordinat  $7^{\circ} 48' 12.9418''$  LS dan  $111^{\circ} 58' 55.3223''$  BT ;
17. Dilanjutkan mengarah ke utara mengikuti tepi sebelah timur saluran air, sampai pada TK 35.71.01.1005-01.1006-016 dengan koordinat  $7^{\circ} 48' 06.5146''$  LS dan  $111^{\circ} 58' 56.4939''$  BT yang terletak di dekat ujung barat Jalan Sukasari;
18. Dilanjutkan mengarah ke utara mengikuti pematang sawah, sampai pada TK 35.71.01.1005-01.1006-017 dengan koordinat  $7^{\circ} 48' 04.0909''$  LS dan  $111^{\circ} 58' 57.1011''$  BT ;
19. Dilanjutkan mengarah ke barat lalu mengarah utara mengikuti pematang sawah, sampai pada TK 35.71.01.1005-01.1006-018 dengan koordinat  $7^{\circ} 47' 57.3188''$  LS dan  $111^{\circ} 58' 58.3568''$  BT yang terletak di area persawahan sebelah barat Perumahan Grand Bujel;

20. Dilanjutkan mengarah ke barat mengikuti pematang sawah, sampai pada TK 35.71.01.1005-01.1006-019 dengan koordinat  $7^{\circ} 47' 56.2740''$  LS dan  $111^{\circ} 58' 54.5205''$  BT ;
  21. Dilanjutkan mengarah ke utara mengikuti pematang sawah, sampai pada PABU 35.71.01.1005-1006-1007 499 dengan koordinat  $7^{\circ} 47' 50.5453''$  LS dan  $111^{\circ} 58' 55.6541''$  BT yang terletak di as Sungai Begendang, yang merupakan simpul batas antara Kelurahan Sukorame dengan Kelurahan Bujel dan Kelurahan Gayam.
- c. Batas Kelurahan Sukorame dengan Kelurahan Mojoroto :
1. Dimulai dari PBU 35.71.01.1004-1005-1011 441 dengan koordinat  $7^{\circ} 48' 52.7203''$  LS dan  $111^{\circ} 59' 37.7506''$  BT yang merupakan simpul batas antara Kelurahan Pojok dengan Kelurahan Sukorame dan Kelurahan Mojoroto, terletak di dekat ujung timur Jalan Anggraini Raya;
  2. Dilanjutkan mengarah ke utara mengikuti batas sebelah timur Perumahan KBN Sukorame, SMK PGRI 1 Kediri, BKPPD Kota Kediri dan SDN 2 Sukorame, sampai pada TK 35.71.01.1005-01.1011-001 dengan koordinat  $7^{\circ} 48' 42.8313''$  LS dan  $111^{\circ} 59' 41.6585''$  BT yang terletak di belakang SDN 2 Sukorame;
  3. Dilanjutkan mengarah ke timur mengikuti bidang tanah antara pemukiman Kelurahan Sukorame dan pemukiman Kelurahan Mojoroto, sampai pada TK 35.71.01.1005-01.1011-002 dengan koordinat  $7^{\circ} 48' 42.8272''$  LS dan  $111^{\circ} 59' 43.3732''$  BT yang terletak di belakang Kantor Pertanahan Kabupaten Kediri;
  4. Dilanjutkan mengarah ke utara mengikuti batas sebelah barat Kantor Pertanahan Kabupaten Kediri, sampai pada TK 35.71.01.1005-01.1011-003 dengan koordinat  $7^{\circ} 48' 40.8894''$  LS dan  $111^{\circ} 59' 43.3520''$  BT yang terletak di depan Kantor Pertanahan Kabupaten Kediri;
  5. Dilanjutkan mengarah ke timur laut melewati Jalan Veteran, kemudian mengarah ke utara mengikuti batas sebelah timur UPT Dinas Pendidikan Kecamatan Mojoroto dan mengikuti batas sebelah barat Lapangan Mojoroto, sampai pada PBU 35.71.01.1005-1006-1011 443 dengan koordinat  $7^{\circ} 48' 36.7706''$  LS dan  $111^{\circ} 59' 44.8738''$  BT yang merupakan simpul batas antara Kelurahan Sukorame dengan Kelurahan Bujel dan Kelurahan Mojoroto.
- d. Batas Kelurahan Sukorame dengan Kelurahan Pojok :
1. Dimulai dari PBU 35.71.01.1004-1005-1011 441 dengan koordinat  $7^{\circ} 48' 52.7203''$  LS dan  $111^{\circ} 59' 37.7506''$  BT yang merupakan simpul batas antara Kelurahan Pojok dengan Kelurahan Sukorame dan Kelurahan Mojoroto, terletak di dekat ujung timur Jalan Anggraini Raya;
  2. Dilanjutkan mengarah ke barat mengikuti batas sebelah selatan Perumahan KBN Sukorame, kemudian melewati saluran air, sampai pada TK 35.71.01.1004-01.1005-001 dengan koordinat  $7^{\circ} 48' 50.2790''$  LS dan  $111^{\circ} 59' 29.1613''$  BT;
  3. Dilanjutkan mengarah ke utara mengikuti tepi sebelah barat saluran air, lalu dilanjutkan mengarah ke barat laut mengikuti tepi selatan Jalan Angraini Raya, kemudian melewati Jalan Dr. Sahardjo, sampai pada TK 35.71.01.1004-01.1005-002 dengan koordinat  $7^{\circ} 48' 48.3456''$  LS dan  $111^{\circ} 59' 25.5799''$  BT yang terletak di dekat ujung barat Jalan Anggraini Raya;

4. Dilanjutkan mengarah timur laut mengikuti tepi sebelah barat Rumija Jalan Dr. Sahardjo, sampai pada TK 35.71.01.1004-01.1005-003 dengan koordinat  $7^{\circ} 48' 47.3220''$  LS dan  $111^{\circ} 59' 25.9639''$  BT yang terletak dekat SDN 1 dan 3 Sukorame;
5. Dilanjutkan mengarah ke barat laut mengikuti batas bidang tanah antara pemukiman Kelurahan Pojok dan pemukiman Kelurahan Sukorame, sampai pada TK 35.71.01.1004-01.1005-004 dengan koordinat  $7^{\circ} 48' 46.0444''$  LS dan  $111^{\circ} 59' 23.5903''$  BT yang terletak di as Sungai Kedak;
6. Dilanjutkan mengarah ke barat menyusuri as Sungai Kedak, sampai pada TK 35.71.01.1004-01.1005-005 dengan koordinat  $7^{\circ} 48' 46.2054''$  LS dan  $111^{\circ} 59' 19.0765''$  BT yang terletak di as Sungai Kedak;
7. Dilanjutkan mengarah ke barat melewati Sungai kedak, kemudian mengikuti batas sebelah selatan Benglap "A" 05-43-2, sampai pada TK 35.71.01.1004-01.1005-006 dengan koordinat  $7^{\circ} 48' 45.7834''$  LS dan  $111^{\circ} 59' 17.4324''$  BT yang terletak di pojok timur laut TPU Pojok-Sukorame;
8. Dilanjutkan mengarah ke barat mengikuti batas utara TPU Pojok-Sukorame, lalu dilanjutkan mengarah ke utara mengikuti batas timur TPU Pojok-Sukorame, sampai pada TK 35.71.01.1004-01.1005-007 dengan koordinat  $7^{\circ} 48' 43.3058''$  LS dan  $111^{\circ} 59' 13.7528''$  BT yang terletak di utara TPU Pojok-Sukorame atau sebelah barat Lapangan Koramil;
9. Dilanjutkan mengarah ke barat laut mengikuti tepi sebelah selatan Gang Makam, sampai pada TK 35.71.01.1004-01.1005-008 dengan koordinat  $7^{\circ} 48' 42.3656''$  LS dan  $111^{\circ} 59' 11.6316''$  BT ;
10. Dilanjutkan mengarah ke barat lalu ke utara mengikuti batas bidang tanah antara pemukiman Kelurahan Pojok dan pemukiman Kelurahan Sukorame, sampai pada TK 35.71.01.1004-01.1005-009 dengan koordinat  $7^{\circ} 48' 36.3990''$  LS dan  $111^{\circ} 59' 00.5309''$  BT yang terletak di selatan Jalan Mastrip, dekat SDN 1 dan 2 Pojok;
11. Dilanjutkan mengarah ke barat mengikuti tepi sebelah selatan Rumija Jalan Mastrip, sampai pada TK 35.71.01.1004-01.1005-010 dengan koordinat  $7^{\circ} 48' 36.5570''$  LS dan  $111^{\circ} 58' 58.7741''$  BT yang terletak di selatan Jalan Mastrip, dekat SDN 1 dan 2 Pojok;
12. Dilanjutkan mengarah ke utara melewati Jalan Mastrip, lalu mengikuti batas barat Perumahan Regency Pesona Puncak Permai, dilanjutkan melewati sebagian bidang tanah Perumahan Regency Pesona Puncak Permai, kemudian mengikuti batas barat Perumahan Regency Pesona Puncak Permai, sampai pada TK 35.71.01.1004-01.1005-011 dengan koordinat  $7^{\circ} 48' 29.2835''$  LS dan  $111^{\circ} 59' 00.8642''$  BT yang terletak di pojok barat laut Perumahan Regency Pesona Puncak Permai;
13. Dilanjutkan mengarah ke utara mengikuti pematang sawah, sampai pada TK 35.71.01.1004-01.1005-012 dengan koordinat  $7^{\circ} 48' 26.5339''$  LS dan  $111^{\circ} 59' 01.6132''$  BT yang terletak di selatan Sumur Produksi Unit Sukorame;
14. Dilanjutkan mengarah ke barat mengikuti pematang sawah, sampai pada TK 35.71.01.1004-01.1005-013 dengan koordinat  $7^{\circ} 48' 24.3687''$  LS dan  $111^{\circ} 58' 54.0385''$  BT ;



15. Dilanjutkan mengarah ke barat daya mengikuti tepi sebelah timur saluran irigasi, sampai pada TK 35.71.01.1004-01.1005-014 dengan koordinat  $7^{\circ} 48' 29.3622''$  LS dan  $111^{\circ} 58' 52.0051''$  BT ;
16. Dilanjutkan mengarah ke timur mengikuti pematang sawah, sampai pada TK 35.71.01.1004-01.1005-015 dengan koordinat  $7^{\circ} 48' 29.9003''$  LS dan  $111^{\circ} 58' 53.6371''$  BT yang terletak di persawahan utara Perumahan Regency Pesona Puncak Permai;
17. Dilanjutkan mengarah ke selatan mengikuti pematang sawah, sampai pada TK 35.71.01.1004-01.1005-016 dengan koordinat  $7^{\circ} 48' 35.8791''$  LS dan  $111^{\circ} 58' 52.1139''$  BT ;
18. Dilanjutkan mengarah ke barat lalu mengarah ke selatan mengikuti batas bidang tanah antara pemukiman Kelurahan Pojok dan pemukiman Kelurahan Sukorame, sampai pada TK 35.71.01.1004-01.1005-017 dengan koordinat  $7^{\circ} 48' 37.1275''$  LS dan  $111^{\circ} 58' 51.2812''$  BT yang terletak di tepi utara Jalan Mastrip atau barat Mushola As-Salam;
19. Dilanjutkan mengarah ke barat mengikuti tepi sebelah utara Rumija Jalan Mastrip, lalu dilanjutkan mengarah ke utara mengikuti tepi sebelah barat Jalan Lingkar Maskumambang, sampai pada TK 35.71.01.1004-01.1005-018 dengan koordinat  $7^{\circ} 48' 36.6650''$  LS dan  $111^{\circ} 58' 48.6387''$  BT yang terletak di pojok tenggara SMAN 5 Taruna Brawijaya;
20. Dilanjutkan mengarah ke barat mengikuti batas selatan SMAN 5 Taruna Brawijaya; TK 35.71.01.1004-01.1005-019 dengan koordinat  $7^{\circ} 48' 35.8219''$  LS dan  $111^{\circ} 58' 44.2532''$  BT yang terletak di pojok barat daya SMAN 5 Taruna Brawijaya;
21. Dilanjutkan mengarah ke utara mengikuti batas sebelah barat SMAN 5 Taruna Brawijaya, lalu dilanjutkan mengarah ke barat laut mengikuti batas selatan Sumur PDAM Sukorame, sampai pada TK 35.71.01.1004-01.1005-020 dengan koordinat  $7^{\circ} 48' 33.6267''$  LS dan  $111^{\circ} 58' 43.3447''$  BT yang terletak di dekat Sumur PDAM Sukorame;
22. Dilanjutkan mengarah ke utara lalu mengarah ke barat laut menyusuri lereng Gunung Maskumambang atau mengikuti batas utara Makam Cina Lama, sampai pada TK 35.71.01.1004-01.1005-021 dengan koordinat  $7^{\circ} 48' 25.7538''$  LS dan  $111^{\circ} 58' 31.4745''$  BT yang terletak di utara Makam Cina Lama;
23. Dilanjutkan mengarah ke barat laut menyusuri lereng Gunung Maskumambang atau mengikuti batas utara Makam Cina Lama, sampai pada TK 35.71.01.1004-01.1005-022 dengan koordinat  $7^{\circ} 48' 22.1126''$  LS dan  $111^{\circ} 58' 25.6815''$  BT yang terletak di tepi Jalan Lingkar Maskumambang atau utara Museum Airlangga;
24. Dilanjutkan mengarah ke barat melewati Jalan Lingkar Maskumambang, lalu mengarah ke barat laut mengikuti batas sebelah selatan Sirkuit Motocross Brigif16 - Gunung Klotok, kemudian mengikuti pematang sawah, dilanjutkan mengarah ke barat melewati hutan Gunung Klotok, sampai pada TK 35.06-35.71.01.1004-01.1005-000 dengan koordinat  $7^{\circ} 47' 57.8539''$  LS dan  $111^{\circ} 57' 51.5909''$  BT yang terletak di punggung Gunung Klotok, yang merupakan simpul batas antara Kelurahan Pojok dengan Kelurahan Sukorame dan Kabupaten Kediri.

- e. Batas Kelurahan Sukorame dengan Kabupaten Kediri, sesuai dengan hasil kesepakatan versi 23 Juni 2022, revisi Permendagri Nomor 73 Tahun 2014.
- (3) Titik Kartometrik, PBU, dan PABU beserta koordinatnya pada batas Kelurahan Sukorame sebagaimana dimaksud pada ayat (2) bersifat tetap dan tidak berubah akibat perubahan nama Kelurahan.
- (4) Ketentuan lebih lanjut mengenai Peta Batas Kelurahan Sukorame tercantum dalam Lampiran yang merupakan bagian tidak terpisahkan dari Peraturan Walikota ini.

Bagian Keenam  
Kelurahan Bujel  
Pasal 10

- (1) Batas wilayah Kelurahan Bujel Kecamatan Mojojoto adalah sebagai berikut:
  - a. Batas Utara : Kelurahan Ngampel, Kecamatan Mojojoto;
  - b. Batas Timur : Kelurahan Mojojoto, Kecamatan Mojojoto;
  - c. Batas Selatan : Kelurahan Sukorame, Kecamatan Mojojoto;
  - d. Batas Barat : Kelurahan Gayam, Kecamatan Mojojoto.
- (2) Batas wilayah Kelurahan Bujel telah ditetapkan dengan deskripsi sebagai berikut:
  - a. Batas Kelurahan Bujel dengan Kelurahan Ngampel :
    - 1. Dimulai dari PBU 35.71.01.1006-1010-1011 448 dengan koordinat  $7^{\circ} 48' 03.5313''$  LS dan  $111^{\circ} 59' 43.8972''$  BT yang merupakan simpul batas antara Kelurahan Bujel dengan Kelurahan Ngampel dan Kelurahan Mojojoto, terletak di utara Makam Mbah Misbah Kedung Sentul;
    - 2. Dilanjutkan mengarah ke barat mengikuti batas bidang tanah antara pemukiman Kelurahan Bujel dan pemukiman Kelurahan Ngampel, sampai pada TK 35.71.01.1006-01.1010-001 dengan koordinat  $7^{\circ} 48' 03.2268''$  LS dan  $111^{\circ} 59' 41.5635''$  BT yang terletak dekat Gapura batas Kel. Ngampel - Kel. Bujel;
    - 3. Dilanjutkan mengarah ke barat melewati Jalan Bunga, kemudian mengikuti batas bidang tanah antara pemukiman Kelurahan Bujel dan pemukiman Kelurahan Ngampel, sampai pada TK 35.71.01.1006-01.1010-002 dengan koordinat  $7^{\circ} 48' 02.0931''$  LS dan  $111^{\circ} 59' 31.7709''$  BT ;
    - 4. Dilanjutkan mengarah ke barat mengikuti tepi sebelah utara saluran air, sampai pada TK 35.71.01.1006-01.1010-003 dengan koordinat  $7^{\circ} 48' 01.3233''$  LS dan  $111^{\circ} 59' 27.9066''$  BT ;
    - 5. Dilanjutkan mengarah ke utara lalu mengarah ke timur laut mengikuti tepi sebelah barat saluran air, sampai pada TK 35.71.01.1006-01.1010-004 dengan koordinat  $7^{\circ} 47' 48.9019''$  LS dan  $111^{\circ} 59' 32.6237''$  BT yang terletak di barat Masjid Al-Muttaqien;
    - 6. Dilanjutkan mengarah ke barat laut mengikuti pematang sawah, kemudian mengarah ke barat mengikuti tepi sebelah selatan Rumija Jalan Teratai, sampai pada PBU 35.71.01.1006-1010 459 dengan koordinat  $7^{\circ} 47' 46.8583''$  LS dan  $111^{\circ} 59' 27.2313''$  BT yang terletak di tepi sebelah selatan Jalan Teratai;
    - 7. Dilanjutkan mengarah ke selatan mengikuti batas bidang tanah antara pemukiman Kelurahan Bujel dan pemukiman Kelurahan Ngampel, sampai pada TK 35.71.01.1006-01.1010-

- 005 dengan koordinat 7° 47' 48.1927" LS dan 111° 59' 26.9691" BT ;
8. Dilanjutkan mengarah ke barat mengikuti pematang sawah, sampai pada TK 35.71.01.1006-01.1010-006 dengan koordinat 7° 47' 46.8185" LS dan 111° 59' 17.0685" BT yang terletak di barat TPU Kelir;
  9. Dilanjutkan mengarah ke timur laut mengikuti pematang sawah, sampai pada TK 35.71.01.1006-01.1010-007 dengan koordinat 7° 47' 45.1550" LS dan 111° 59' 18.1772" BT ;
  10. Dilanjutkan mengarah ke utara melewati Jalan Teratai, kemudian mengikuti pematang sawah, sampai pada PBU 35.71.01.1006-1010 463 dengan koordinat 7° 47' 37.7006" LS dan 111° 59' 20.2079" BT yang terletak di dekat persawahan eks Bengkok Kel. Bujel;
  11. Dilanjutkan mengarah ke timur mengikuti tepi sebelah utara saluran air, sampai pada TK 35.71.01.1006-01.1010-008 dengan koordinat 7° 47' 39.9176" LS dan 111° 59' 27.7652" BT yang terletak di dekat persawahan eks Bengkok Kel. Bujel;
  12. Dilanjutkan mengarah ke utara mengikuti pematang sawah, sampai pada TK 35.71.01.1006-01.1010-009 dengan koordinat 7° 47' 38.1801" LS dan 111° 59' 28.1967" BT ;
  13. Dilanjutkan mengarah ke timur mengikuti pematang sawah, lalu melewati Jalan TMMD (Tentara Manunggal Masuk Desa), kemudian dilanjutkan mengikuti pematang sawah lagi, sampai pada TK 35.71.01.1006-01.1010-010 dengan koordinat 7° 47' 39.6115" LS dan 111° 59' 34.1704" BT yang terletak di dekat persawahan eks Bengkok Kel. Bujel;
  14. Dilanjutkan mengarah ke utara mengikuti tepi sebelah barat Sungai Padat Karya, sampai pada TK 35.71.01.1006-01.1010-011 dengan koordinat 7° 47' 33.2634" LS dan 111° 59' 36.2582" BT yang terletak di dekat persawahan eks Bengkok Kel. Bujel;
  15. Dilanjutkan mengarah ke barat mengikuti pematang sawah, lalu melewati Jalan TMMD (Tentara Manunggal Masuk Desa), kemudian mengikuti pematang sawah, sampai pada TK 35.71.01.1006-01.1010-012 dengan koordinat 7° 47' 30.5731" LS dan 111° 59' 26.0616" BT yang terletak di dekat persawahan eks Bengkok Kel. Bujel;
  16. Dilanjutkan mengarah ke selatan mengikuti pematang sawah, sampai pada TK 35.71.01.1006-01.1010-013 dengan koordinat 7° 47' 32.7868" LS dan 111° 59' 25.3763" BT yang terletak di dekat persawahan eks Bengkok Kel. Bujel;
  17. Dilanjutkan mengarah ke barat mengikuti pematang sawah, sampai pada TK 35.71.01.1006-01.1010-014 dengan koordinat 7° 47' 30.8536" LS dan 111° 59' 19.2909" BT yang terletak di dekat persawahan eks Bengkok Kel. Bujel;
  18. Dilanjutkan mengarah ke timur laut mengikuti pematang sawah, kemudian mengarah ke utara melewati saluran air, lalu dilanjutkan mengikuti pematang sawah lagi, sampai pada TK 35.71.01.1006-01.1010-015 dengan koordinat 7° 47' 21.5675" LS dan 111° 59' 22.7907" BT ;
  19. Dilanjutkan mengarah ke barat mengikuti saluran air, sampai pada PBU 35.71.01.1006-1007-1010 468 dengan koordinat 7° 47' 21.2169" LS dan 111° 59' 21.3145" BT yang merupakan simpul batas antara Kelurahan Bujel dengan Kelurahan Gayam dan Kelurahan Ngampel.

- b. Batas Kelurahan Bujel dengan Kelurahan Mojoroto :
1. Dimulai dari PBU 35.71.01.1006-1010-1011 448 dengan koordinat  $7^{\circ} 48' 03.5313''$  LS dan  $111^{\circ} 59' 43.8972''$  BT yang merupakan simpul batas antara Kelurahan Bujel dengan Kelurahan Ngampel dan Kelurahan Mojoroto, terletak di utara Makam Mbah Misbah Kedung Sentul;
  2. Dilanjutkan mengarah ke selatan mengikuti batas bidang tanah antara pemukiman Kelurahan Bujel dan pemukiman Kelurahan Mojoroto, kemudian melewati Jalan KH Misbakhul Munir, sampai pada TK 35.71.01.1006-01.1011-001 dengan koordinat  $7^{\circ} 48' 07.3584''$  LS dan  $111^{\circ} 59' 42.9446''$  BT yang terletak di tepi sebelah selatan Jalan KH Misbakhul Munir;
  3. Dilanjutkan mengarah ke selatan mengikuti batas bidang tanah antara pemukiman Kelurahan Bujel dan pemukiman Kelurahan Mojoroto, sampai pada TK 35.71.01.1006-01.1011-002 dengan koordinat  $7^{\circ} 48' 11.7696''$  LS dan  $111^{\circ} 59' 42.4536''$  BT yang terletak di tepi utara Sungai Kedak;
  4. Dilanjutkan mengarah ke tenggara melewati Sungai Kedak, lalu mengarah ke timur laut mengikuti tepi sebelah selatan Sungai Kedak, sampai pada TK 35.71.01.1006-01.1011-003 dengan koordinat  $7^{\circ} 48' 10.3598''$  LS dan  $111^{\circ} 59' 46.3710''$  BT yang terletak di tepi selatan Sungai Kedak;
  5. Dilanjutkan mengarah ke tenggara mengikuti batas bidang tanah antara pemukiman Kelurahan Bujel dan pemukiman Kelurahan Mojoroto, lalu dilanjutkan mengarah ke barat daya mengikuti tepi sebelah utara Rumija Jalan Suparjan Mangun Wijaya, sampai pada TK 35.71.01.1006-01.1011-004 dengan koordinat  $7^{\circ} 48' 11.8654''$  LS dan  $111^{\circ} 59' 45.8412''$  BT ;
  6. Dilanjutkan mengarah ke tenggara melewati Jalan Suparjan Mangun Wijaya, kemudian mengarah ke timur mengikuti batas bidang tanah antara pemukiman Kelurahan Bujel dan pemukiman Kelurahan Mojoroto, sampai pada TK 35.71.01.1006-01.1011-005 dengan koordinat  $7^{\circ} 48' 13.0824''$  LS dan  $111^{\circ} 59' 48.7467''$  BT yang terletak di tepi sebelah barat Sungai Klampok;
  7. Dilanjutkan mengarah ke timur melewati Sungai Klampok, lalu mengikuti batas bidang tanah antara pemukiman Kelurahan Bujel dan pemukiman Kelurahan Mojoroto, sampai pada TK 35.71.01.1006-01.1011-006 dengan koordinat  $7^{\circ} 48' 13.5067''$  LS dan  $111^{\circ} 59' 50.4971''$  BT yang terletak di pojok barat laut Perumahan Mojoroto Indah;
  8. Dilanjutkan mengarah ke selatan mengikuti batas sebelah barat Perumahan Mojoroto Indah, sampai pada TK 35.71.01.1006-01.1011-007 dengan koordinat  $7^{\circ} 48' 16.9595''$  LS dan  $111^{\circ} 59' 49.6061''$  BT yang terletak di pojok barat Perumahan Mojoroto Indah, dekat Sungai Klampok;
  9. Dilanjutkan mengarah ke selatan melewati Sungai Klampok, kemudian mengikuti batas bidang tanah antara pemukiman Kelurahan Bujel dan sawah Kelurahan Mojoroto, sampai pada TK 35.71.01.1006-01.1011-008 dengan koordinat  $7^{\circ} 48' 25.3981''$  LS dan  $111^{\circ} 59' 47.1225''$  BT yang terletak di utara SMP PGRI 1 KEDIRI;
  10. Dilanjutkan mengarah ke selatan melewati Gang SMP, lalu mengikuti batas sebelah barat SMP PGRI 1 Kediri dan Perumahan Persada Sayang, sampai pada TK 35.71.01.1006-01.1011-009 dengan koordinat  $7^{\circ} 48' 32.7707''$  LS dan  $111^{\circ}$

59' 44.7706" BT yang terletak di pojok barat daya Perumahan Persada Sayang;

11. Dilanjutkan mengarah ke tenggara lalu ke selatan mengikuti batas sebelah barat Perumahan Persada Sayang, kemudian mengarah ke barat mengikuti Gang Lapangan, sampai pada PBU 35.71.01.1005-1006-1011 443 dengan koordinat 7° 48' 36.7706" LS dan 111° 59' 44.8738" BT yang merupakan simpul batas antara Kelurahan Sukorame dengan Kelurahan Bujel dan Kelurahan Mojoroto.
- c. Batas Kelurahan Bujel dengan Kelurahan Sukorame :
1. Dimulai dari PBU 35.71.01.1005-1006-1011 443 dengan koordinat 7° 48' 36.7706" LS dan 111° 59' 44.8738" BT yang merupakan simpul batas antara Kelurahan Sukorame dengan Kelurahan Bujel dan Kelurahan Mojoroto, terletak di pojok barat laut Lapangan Mojoroto;
  2. Dilanjutkan mengarah ke barat mengikuti tepi selatan Gang Lapangan, kemudian mengikuti tepi sebelah utara Jalan Pandan, sampai pada TK 35.71.01.1005-01.1006-001 dengan koordinat 7° 48' 36.2892" LS dan 111° 59' 43.5759" BT yang terletak di depan Taman Kanak - Kanak Perba;
  3. Dilanjutkan mengarah ke utara kemudian mengarah ke barat, mengikuti batas bidang tanah antara pemukiman Kelurahan Sukorame dan pemukiman Kelurahan Bujel, lalu dilanjutkan melewati Jalan Anjasmoro, sampai pada TK 35.71.01.1005-01.1006-002 dengan koordinat 7° 48' 34.8801" LS dan 111° 59' 42.2575" BT yang terletak di tepi barat Jalan Anjasmoro;
  4. Dilanjutkan mengarah ke barat mengikuti batas bidang tanah antara pemukiman Kelurahan Sukorame dan pemukiman Kelurahan Bujel, sampai pada TK 35.71.01.1005-01.1006-003 dengan koordinat 7° 48' 33.2874" LS dan 111° 59' 38.3124" BT yang terletak di pojok timur laut SDN 4 & 5 Sukorame
  5. Dilanjutkan mengarah ke barat mengikuti batas bidang tanah antara pemukiman Kelurahan Sukorame dan pemukiman Kelurahan Bujel, sampai pada TK 35.71.01.1005-01.1006-004 dengan koordinat 7° 48' 32.6797" LS dan 111° 59' 35.8795" BT yang terletak di pojok barat laut SDN 4 & 5 Sukorame
  6. Dilanjutkan mengarah ke barat mengikuti batas bidang tanah antara pemukiman Kelurahan Sukorame dan pemukiman Kelurahan Bujel, kemudian melewati Jalan Suparjan Mangun Wijaya, sampai pada TK 35.71.01.1005-01.1006-005 dengan koordinat 7° 48' 31.2886" LS dan 111° 59' 32.0472" BT ;
  7. Dilanjutkan mengarah ke barat mengikuti batas bidang tanah antara pemukiman Kelurahan Sukorame dan pemukiman Kelurahan Bujel, sampai pada TK 35.71.01.1005-01.1006-006 dengan koordinat 7° 48' 30.3629" LS dan 111° 59' 28.7620" BT yang terletak di as Sungai Kedak;
  8. Dilanjutkan mengarah ke barat mengikuti batas bidang tanah antara pemukiman Kelurahan Sukorame dan pemukiman Kelurahan Bujel, kemudian melewati Jalan Botolengket, dilanjutkan lagi mengikuti batas bidang tanah antara pemukiman Kelurahan Sukorame dan pemukiman Kelurahan Bujel, sampai pada TK 35.71.01.1005-01.1006-007 dengan koordinat 7° 48' 28.4584" LS dan 111° 59' 23.2067" BT ;
  9. Dilanjutkan mengarah ke utara lalu mengarah ke barat mengikuti batas bidang tanah antara pemukiman Kelurahan Sukorame dan pemukiman Kelurahan Bujel, sampai pada TK

- 35.71.01.1005-01.1006-008 dengan koordinat  $7^{\circ} 48' 23.8854''$  LS dan  $111^{\circ} 59' 20.1359''$  BT ;
10. Dilanjutkan mengarah ke utara mengikuti tepi sebelah timur saluran air, sampai pada TK 35.71.01.1005-01.1006-009 dengan koordinat  $7^{\circ} 48' 06.8140''$  LS dan  $111^{\circ} 59' 25.2535''$  BT yang terletak di area persawahan;
  11. Dilanjutkan mengarah ke barat mengikuti pematang sawah, sampai pada TK 35.71.01.1005-01.1006-010 dengan koordinat  $7^{\circ} 48' 04.2718''$  LS dan  $111^{\circ} 59' 17.3119''$  BT yang terletak di area persawahan timur Lapangan Bujel;
  12. Dilanjutkan mengarah ke selatan mengikuti tepi sebelah timur saluran air, sampai pada TK 35.71.01.1005-01.1006-011 dengan koordinat  $7^{\circ} 48' 12.1597''$  LS dan  $111^{\circ} 59' 14.1951''$  BT yang terletak di tepi selatan Jalan Sukasari timur Lapangan Bujel;
  13. Dilanjutkan mengarah ke barat mengikuti tepi sebelah selatan saluran air Jalan Sukasari, sampai pada TK 35.71.01.1005-01.1006-012 dengan koordinat  $7^{\circ} 48' 09.7771''$  LS dan  $111^{\circ} 59' 06.5939''$  BT yang terletak di pertigaan selatan Lapangan Bujel;
  14. Dilanjutkan mengarah ke selatan mengikuti tepi sebelah barat saluran air, sampai pada TK 35.71.01.1005-01.1006-013 dengan koordinat  $7^{\circ} 48' 11.7291''$  LS dan  $111^{\circ} 59' 05.9801''$  BT;
  15. Dilanjutkan mengarah ke barat mengikuti tepi sebelah utara saluran air, sampai pada TK 35.71.01.1005-01.1006-014 dengan koordinat  $7^{\circ} 48' 11.0333''$  LS dan  $111^{\circ} 58' 58.9234''$  BT;
  16. Dilanjutkan mengarah ke barat lalu ke selatan mengikuti batas sebelah selatan PTPN X, sampai pada TK 35.71.01.1005-01.1006-015 dengan koordinat  $7^{\circ} 48' 12.9418''$  LS dan  $111^{\circ} 58' 55.3223''$  BT ;
  17. Dilanjutkan mengarah ke utara mengikuti tepi sebelah timur saluran air, sampai pada TK 35.71.01.1005-01.1006-016 dengan koordinat  $7^{\circ} 48' 06.5146''$  LS dan  $111^{\circ} 58' 56.4939''$  BT yang terletak di dekat ujung barat Jalan Sukasari;
  18. Dilanjutkan mengarah ke utara mengikuti pematang sawah, sampai pada TK 35.71.01.1005-01.1006-017 dengan koordinat  $7^{\circ} 48' 04.0909''$  LS dan  $111^{\circ} 58' 57.1011''$  BT ;
  19. Dilanjutkan mengarah ke barat lalu mengarah utara mengikuti pematang sawah, sampai pada TK 35.71.01.1005-01.1006-018 dengan koordinat  $7^{\circ} 47' 57.3188''$  LS dan  $111^{\circ} 58' 58.3568''$  BT yang terletak di area persawahan sebelah barat Perumahan Grand Bujel;
  20. Dilanjutkan mengarah ke barat mengikuti pematang sawah, sampai pada TK 35.71.01.1005-01.1006-019 dengan koordinat  $7^{\circ} 47' 56.2740''$  LS dan  $111^{\circ} 58' 54.5205''$  BT ;
  21. Dilanjutkan mengarah ke utara mengikuti pematang sawah, sampai pada PABU 35.71.01.1005-1006-1007 499 dengan koordinat  $7^{\circ} 47' 50.5453''$  LS dan  $111^{\circ} 58' 55.6541''$  BT yang terletak di as Sungai Begendang, yang merupakan simpul batas antara Kelurahan Sukorame dengan Kelurahan Bujel dan Kelurahan Gayam.
- d. Batas Kelurahan Bujel dengan Kelurahan Gayam :
1. Dimulai dari PABU 35.71.01.1005-1006-1007 499 dengan koordinat  $7^{\circ} 47' 50.5453''$  LS dan  $111^{\circ} 58' 55.6541''$  BT yang

- merupakan simpul batas antara Kelurahan Sukorame dengan Kelurahan Bujel dan Kelurahan Gayam, terletak di as Sungai Begendang;
2. Dilanjutkan mengarah ke timur laut menyusuri Sungai Begendang, sampai pada TK 35.71.01.1006-01.1007-001 dengan koordinat  $7^{\circ} 47' 48.0893''$  LS dan  $111^{\circ} 58' 59.6502''$  BT;
  3. Dilanjutkan mengarah ke timur laut lalu mengarah ke utara mengikuti pematang sawah, kemudian mengarah ke timur mengikuti saluran air, sampai pada TK 35.71.01.1006-01.1007-002 dengan koordinat  $7^{\circ} 47' 45.5558''$  LS dan  $111^{\circ} 59' 04.3557''$  BT yang terletak di pojok tenggara TPU Gayam;
  4. Dilanjutkan mengarah ke utara mengikuti batas sebelah timur TPU Gayam, sampai pada TK 35.71.01.1006-01.1007-003 dengan koordinat  $7^{\circ} 47' 42.6467''$  LS dan  $111^{\circ} 59' 04.6662''$  BT yang terletak di pojok timur laut TPU Gayam;
  5. Dilanjutkan mengarah ke timur mengikuti tepi sebelah selatan Rumija Jalan Teratai, sampai pada TK 35.71.01.1006-01.1007-004 dengan koordinat  $7^{\circ} 47' 43.0487''$  LS dan  $111^{\circ} 59' 06.6516''$  BT ;
  6. Dilanjutkan mengarah ke utara melewati Jalan Teratai, kemudian mengikuti pematang sawah, lalu dilanjutkan melewati jalan sawah, sampai pada TK 35.71.01.1006-01.1007-005 dengan koordinat  $7^{\circ} 47' 29.6598''$  LS dan  $111^{\circ} 59' 10.0984''$  BT yang terletak dekat eks bengkok Kel. Bujel;
  7. Dilanjutkan mengarah ke barat mengikuti tepi sebelah utara jalan sawah, lalu dilanjutkan mengarah ke utara mengikuti pematang sawah, sampai pada TK 35.71.01.1006-01.1007-006 dengan koordinat  $7^{\circ} 47' 22.0113''$  LS dan  $111^{\circ} 59' 11.1400''$  BT yang terletak dekat eks bengkok Kel. Bujel;
  8. Dilanjutkan mengarah ke timur mengikuti pematang sawah, sampai pada PBU 35.71.01.1006-1007-1010 468 dengan koordinat  $7^{\circ} 47' 21.2169''$  LS dan  $111^{\circ} 59' 21.3145''$  BT yang merupakan simpul batas antara Kelurahan Bujel dengan Kelurahan Gayam dan Kelurahan Ngampel.
- (3) Titik Kartometrik, PBU, dan PABU beserta koordinatnya pada batas Kelurahan Bujel sebagaimana dimaksud pada ayat (2) bersifat tetap dan tidak berubah akibat perubahan nama Kelurahan.
- (4) Ketentuan lebih lanjut mengenai Peta Batas Kelurahan Bujel tercantum dalam Lampiran yang merupakan bagian tidak terpisahkan dari Peraturan Walikota ini.

Bagian Ketujuh  
Kelurahan Gayam  
Pasal 11

- (1) Batas wilayah Kelurahan Gayam Kecamatan Mojoroto adalah sebagai berikut:
- a. Batas Utara : Kabupaten Kediri;
  - b. Batas Timur : 1. Kelurahan Mrican, Kecamatan Mojoroto;  
2. Kelurahan Ngampel, Kecamatan Mojoroto;
  - c. Batas Selatan : 1. Kelurahan Bujel, Kecamatan Mojoroto;  
2. Kelurahan Sukorame, Kecamatan Mojoroto;
  - d. Batas Barat : Kabupaten Kediri.
- (2) Batas wilayah Kelurahan Gayam telah ditetapkan dengan deskripsi sebagai berikut:

- a. Batas Kelurahan Gayam dengan Kelurahan Mrican :
1. Dimulai dari PBU 35.71.01.1007-1008-1010 471 dengan koordinat  $7^{\circ} 47' 17.4888''$  LS dan  $111^{\circ} 59' 40.0543''$  BT yang merupakan simpul batas antara Kelurahan Gayam dengan Kelurahan Mrican dan Kelurahan Ngampel, yang terletak di area persawahan eks bengkok Kel. Mrican;
  2. Dilanjutkan mengarah ke utara mengikuti pematang sawah, kemudian mengarah ke barat mengikuti tepi sebelah utara saluran air, sampai pada TK 35.71.01.1007-01.1008-001 dengan koordinat  $7^{\circ} 47' 13.7957''$  LS dan  $111^{\circ} 59' 39.5058''$  BT;
  3. Dilanjutkan mengarah ke utara kemudian mengarah ke barat mengikuti pematang sawah, sampai pada TK 35.71.01.1007-01.1008-002 dengan koordinat  $7^{\circ} 47' 08.1984''$  LS dan  $111^{\circ} 59' 39.4428''$  BT yang terletak di tepi sebelah timur simpang tiga Jalan Edelweis dan Jalan Manunggal;
  4. Dilanjutkan mengarah ke utara mengikuti tepi sebelah timur Jalan Edelweis, sampai pada TK 35.71.01.1007-01.1008-003 dengan koordinat  $7^{\circ} 47' 05.1059''$  LS dan  $111^{\circ} 59' 40.2696''$  BT;
  5. Dilanjutkan mengarah ke barat mengikuti tepi sebelah selatan saluran air, sampai pada TK 35.06-35.71.01.1007-01.1008-000 dengan koordinat  $7^{\circ} 47' 02.6054''$  LS dan  $111^{\circ} 59' 33.5768''$  BT yang merupakan simpul batas antara Kelurahan Gayam dengan Kelurahan Mrican dan Kabupaten Kediri.
- b. Batas Kelurahan Gayam dengan Kelurahan Ngampel :
1. Dimulai dari PBU 35.71.01.1006-1007-1010 468 dengan koordinat  $7^{\circ} 47' 21.2169''$  LS dan  $111^{\circ} 59' 21.3145''$  BT yang merupakan simpul batas antara Kelurahan Bujel dengan Kelurahan Gayam dan Kelurahan Ngampel, terletak di persawahan selatan SMPN 6 Kota Kediri;
  2. Dilanjutkan mengarah ke utara lalu mengarah ke timur kemudian mengarah ke utara mengikuti pematang sawah, sampai pada TK 35.71.01.1007-01.1010-001 dengan koordinat  $7^{\circ} 47' 15.6178''$  LS dan  $111^{\circ} 59' 24.8867''$  BT yang terletak di dekat SMPN 6 Kota Kediri;
  3. Dilanjutkan mengarah ke timur mengikuti tepi sebelah selatan Rumija Jalan Raya Gayam, sampai pada TK 35.71.01.1007-01.1010-002 dengan koordinat  $7^{\circ} 47' 18.4366''$  LS dan  $111^{\circ} 59' 36.8073''$  BT yang terletak di dekat batas Jalan Raya Gayam dan Jalan Ngampel Raya;
  4. Dilanjutkan mengarah ke utara melewati Jalan Ngampel Raya, lalu mengarah ke timur mengikuti tepi sebelah utara Rumija Jalan Ngampel Raya, kemudian dilanjutkan mengarah ke utara lanjut ke timur laut mengikuti pematang sawah, sampai pada PBU 35.71.01.1007-1008-1010 471 dengan koordinat  $7^{\circ} 47' 17.4888''$  LS dan  $111^{\circ} 59' 40.0543''$  BT yang merupakan simpul batas antara Kelurahan Gayam dengan Kelurahan Mrican dan Kelurahan Ngampel.
- c. Batas Kelurahan Gayam dengan Kelurahan Bujel :
1. Dimulai dari PABU 35.71.01.1005-1006-1007 499 dengan koordinat  $7^{\circ} 47' 50.5453''$  LS dan  $111^{\circ} 58' 55.6541''$  BT yang merupakan simpul batas antara Kelurahan Sukorame dengan Kelurahan Bujel dan Kelurahan Gayam, terletak di as Sungai Begendang;



2. Dilanjutkan mengarah ke timur laut menyusuri Sungai Begendang, sampai pada TK 35.71.01.1006-01.1007-001 dengan koordinat  $7^{\circ} 47' 48.0893''$  LS dan  $111^{\circ} 58' 59.6502''$  BT;
  3. Dilanjutkan mengarah ke timur laut lalu mengarah ke utara mengikuti pematang sawah, kemudian mengarah ke timur mengikuti saluran air, sampai pada TK 35.71.01.1006-01.1007-002 dengan koordinat  $7^{\circ} 47' 45.5558''$  LS dan  $111^{\circ} 59' 04.3557''$  BT yang terletak di pojok tenggara TPU Gayam;
  4. Dilanjutkan mengarah ke utara mengikuti batas sebelah timur TPU Gayam, sampai pada TK 35.71.01.1006-01.1007-003 dengan koordinat  $7^{\circ} 47' 42.6467''$  LS dan  $111^{\circ} 59' 04.6662''$  BT yang terletak di pojok timur laut TPU Gayam;
  5. Dilanjutkan mengarah ke timur mengikuti tepi sebelah selatan Rumija Jalan Teratai, sampai pada TK 35.71.01.1006-01.1007-004 dengan koordinat  $7^{\circ} 47' 43.0487''$  LS dan  $111^{\circ} 59' 06.6516''$  BT ;
  6. Dilanjutkan mengarah ke utara melewati Jalan Teratai, kemudian mengikuti pematang sawah, lalu dilanjutkan melewati jalan sawah, sampai pada TK 35.71.01.1006-01.1007-005 dengan koordinat  $7^{\circ} 47' 29.6598''$  LS dan  $111^{\circ} 59' 10.0984''$  BT yang terletak dekat eks bengkok Kel. Bujel;
  7. Dilanjutkan mengarah ke barat mengikuti tepi sebelah utara jalan sawah, lalu dilanjutkan mengarah ke utara mengikuti pematang sawah, sampai pada TK 35.71.01.1006-01.1007-006 dengan koordinat  $7^{\circ} 47' 22.0113''$  LS dan  $111^{\circ} 59' 11.1400''$  BT yang terletak dekat eks bengkok Kel. Bujel;
  8. Dilanjutkan mengarah ke timur mengikuti pematang sawah, sampai pada PBU 35.71.01.1006-1007-1010 468 dengan koordinat  $7^{\circ} 47' 21.2169''$  LS dan  $111^{\circ} 59' 21.3145''$  BT yang merupakan simpul batas antara Kelurahan Bujel dengan Kelurahan Gayam dan Kelurahan Ngampel.
- d. Batas Kelurahan Gayam dengan Kelurahan Sukorame :
1. Dimulai dari PABU 35.71.01.1005-1006-1007 499 dengan koordinat  $7^{\circ} 47' 50.5453''$  LS dan  $111^{\circ} 58' 55.6541''$  BT yang merupakan simpul batas antara Kelurahan Sukorame dengan Kelurahan Bujel dan Kelurahan Gayam, terletak di as Sungai Begendang;
  2. Dilanjutkan mengarah ke barat menyusuri as Sungai Begendang, sampai pada TK 35.71.01.1005-01.1007-001 dengan koordinat  $7^{\circ} 47' 50.2506''$  LS dan  $111^{\circ} 58' 47.6701''$  BT yang terletak di sebelah selatan Sumber Air Begendang;
  3. Dilanjutkan mengarah ke barat laut menyusuri as saluran atau Sungai Begendang, sampai pada TK 35.06-35.71.01.1005-01.1007-000 dengan koordinat  $7^{\circ} 47' 40.8456''$  LS dan  $111^{\circ} 58' 40.5799''$  BT yang merupakan simpul batas antara Kelurahan Sukorame dengan Kelurahan Gayam dan Kabupaten Kediri.
- e. Batas Kelurahan Gayam dengan Kabupaten Kediri, sesuai dengan hasil kesepakatan versi 23 Juni 2022, revisi Permendagri Nomor 73 Tahun 2014.
- (3) Titik Kartometrik, PBU, dan PABU beserta koordinatnya pada batas Kelurahan Gayam sebagaimana dimaksud pada ayat (2) bersifat tetap dan tidak berubah akibat perubahan nama Kelurahan.

- (4) Ketentuan lebih lanjut mengenai Peta Batas Kelurahan Gayam tercantum dalam Lampiran yang merupakan bagian tidak terpisahkan dari Peraturan Walikota ini.

Bagian Kedelapan  
Kelurahan Mrican  
Pasal 12

- (1) Batas wilayah Kelurahan Mrican Kecamatan Mojoroto adalah sebagai berikut:
- a. Batas Utara : Kelurahan Dermo, Kecamatan Mojoroto;
  - b. Batas Timur : Kabupaten Kediri;
  - c. Batas Selatan : 1. Kelurahan Ngampel, Kecamatan Mojoroto;  
2. Kelurahan Gayam, Kecamatan Mojoroto;
  - d. Batas Barat : Kabupaten Kediri.
- (2) Batas wilayah Kelurahan Mrican telah ditetapkan dengan deskripsi sebagai berikut:
- a. Batas Kelurahan Mrican dengan Kelurahan Dermo :
    1. Dimulai dari TK 35.06-35.71.01.1008-01.1009-000 dengan koordinat  $7^{\circ} 46' 31.5214''$  LS dan  $111^{\circ} 59' 50.3417''$  BT yang merupakan simpul batas antara Kelurahan Mrican dengan Kelurahan Dermo dan Kabupaten Kediri, yang terletak di area persawahan barat Perumahan Intan Permai;
    2. Dilanjutkan mengarah ke timur mengikuti pematang sawah, kemudian melewati batas bidang tanah Perumahan Intan Permai, lalu dilanjutkan mengikuti tepi sebelah selatan saluran air, sampai pada TK 35.71.01.1008-01.1009-001 dengan koordinat  $7^{\circ} 46' 34.2504''$  LS dan  $112^{\circ} 00' 00.8611''$  BT;
    3. Dilanjutkan mengarah ke utara mengikuti tepi sebelah timur Jalan Cendrawasih, sampai pada TK 35.71.01.1008-01.1009-002 dengan koordinat  $7^{\circ} 46' 28.3661''$  LS dan  $112^{\circ} 00' 01.1257''$  BT yang terletak di ujung utara Jalan Cendrawasih;
    4. Dilanjutkan mengarah ke timur kemudian mengarah ke selatan mengikuti tepi sebelah barat Rumija Jalan Gunung Agung, sampai pada TK 35.71.01.1008-01.1009-003 dengan koordinat  $7^{\circ} 46' 34.8560''$  LS dan  $112^{\circ} 00' 02.0569''$  BT yang terletak di depan Puskesmas Mrican;
    5. Dilanjutkan mengarah ke timur melewati Jalan Gunung Agung, kemudian mengikuti batas sebelah selatan Puskesmas Mrican, sampai pada TK 35.71.01.1008-01.1009-004 dengan koordinat  $7^{\circ} 46' 36.2825''$  LS dan  $112^{\circ} 00' 06.3382''$  BT yang terletak di belakang Puskesmas Mrican;
    6. Dilanjutkan mengarah ke timur mengikuti tepi sebelah utara saluran air, kemudian mengikuti pematang sawah, lalu mengarah ke timur lagi melewati Sungai Kanal, dilanjutkan mengikuti batas bidang tanah antara pemukiman Kelurahan Mrican dan pemukiman Kelurahan Dermo, sampai pada PBU 35.71.01.1008-1009 493 dengan koordinat  $7^{\circ} 46' 43.4219''$  LS dan  $112^{\circ} 00' 24.0318''$  BT yang terletak di depan Klinik Dokter Hewan Moeza;
    7. Dilanjutkan mengarah ke timur melewati Jalan Merbabu, kemudian mengikuti batas bidang tanah antara pemukiman Kelurahan Mrican dan pemukiman Kelurahan Dermo, sampai pada TK 35.06-35.71.01.1008-01.1009-001 dengan koordinat  $7^{\circ} 46' 46.1412''$  LS dan  $112^{\circ} 00' 28.2424''$  BT yang merupakan

simpul batas antara Kelurahan Mrican dengan Kelurahan Dermo dan Kabupaten Kediri.

- b. Batas Kelurahan Mrican dengan Kelurahan Ngampel :
  1. Dimulai dari PBU 35.71.01.1007-1008-1010 471 dengan koordinat  $7^{\circ} 47' 17.4888''$  LS dan  $111^{\circ} 59' 40.0543''$  BT yang merupakan simpul batas antara Kelurahan Gayam dengan Kelurahan Mrican dan Kelurahan Ngampel, yang terletak di area persawahan eks bengkok Kel. Mrican;
  2. Dilanjutkan mengarah ke timur mengikuti pematang sawah, sampai pada TK 35.71.01.1008-01.1010-001 dengan koordinat  $7^{\circ} 47' 17.1951''$  LS dan  $111^{\circ} 59' 41.9445''$  BT ;
  3. Dilanjutkan mengarah ke timur laut mengikuti tepi sebelah barat Sungai Padat Karya, sampai pada TK 35.71.01.1008-01.1010-002 dengan koordinat  $7^{\circ} 47' 10.8329''$  LS dan  $111^{\circ} 59' 52.1948''$  BT;
  4. Dilanjutkan mengarah ke utara mengikuti tepi sebelah timur saluran air Ngampel, lalu dilanjutkan mengarah ke timur mengikuti pematang sawah, sampai pada TK 35.71.01.1008-01.1010-003 dengan koordinat  $7^{\circ} 47' 10.5195''$  LS dan  $111^{\circ} 59' 55.1740''$  BT yang terletak di as Sungai Padat Karya;
  5. Dilanjutkan mengarah ke timur menyusuri as Sungai Padat Karya, sampai pada TK 35.06-35.71.01.1008-01.1010-000 dengan koordinat  $7^{\circ} 47' 13.9548''$  LS dan  $112^{\circ} 00' 06.5823''$  BT yang terletak di as Sungai Brantas, yang merupakan simpul batas antara Kelurahan Mrican dengan Kelurahan Ngampel dan Kabupaten Kediri.
- c. Batas Kelurahan Mrican dengan Kelurahan Gayam :
  1. Dimulai dari PBU 35.71.01.1007-1008-1010 471 dengan koordinat  $7^{\circ} 47' 17.4888''$  LS dan  $111^{\circ} 59' 40.0543''$  BT yang merupakan simpul batas antara Kelurahan Gayam dengan Kelurahan Mrican dan Kelurahan Ngampel, yang terletak di area persawahan eks bengkok Kel. Mrican;
  2. Dilanjutkan mengarah ke utara mengikuti pematang sawah, kemudian mengarah ke barat mengikuti tepi sebelah utara saluran air, sampai pada TK 35.71.01.1007-01.1008-001 dengan koordinat  $7^{\circ} 47' 13.7957''$  LS dan  $111^{\circ} 59' 39.5058''$  BT;
  3. Dilanjutkan mengarah ke utara kemudian mengarah ke barat mengikuti pematang sawah, sampai pada TK 35.71.01.1007-01.1008-002 dengan koordinat  $7^{\circ} 47' 08.1984''$  LS dan  $111^{\circ} 59' 39.4428''$  BT yang terletak di tepi sebelah timur simpang tiga Jalan Edelweis dan Jalan Manunggal;
  4. Dilanjutkan mengarah ke utara mengikuti tepi sebelah timur Jalan Edelweis, sampai pada TK 35.71.01.1007-01.1008-003 dengan koordinat  $7^{\circ} 47' 05.1059''$  LS dan  $111^{\circ} 59' 40.2696''$  BT;
  5. Dilanjutkan mengarah ke barat mengikuti tepi sebelah selatan saluran air, sampai pada TK 35.06-35.71.01.1007-01.1008-000 dengan koordinat  $7^{\circ} 47' 02.6054''$  LS dan  $111^{\circ} 59' 33.5768''$  BT yang merupakan simpul batas antara Kelurahan Gayam dengan Kelurahan Mrican dan Kabupaten Kediri.
- d. Batas Kelurahan Mrican dengan Kabupaten Kediri, sesuai dengan hasil kesepakatan versi 23 Juni 2022, revisi Permendagri Nomor 73 Tahun 2014.

- (3) Titik Kartometrik, PBU, dan PABU beserta koordinatnya pada batas Kelurahan Mrican sebagaimana dimaksud pada ayat (2) bersifat tetap dan tidak berubah akibat perubahan nama Kelurahan.
- (4) Ketentuan lebih lanjut mengenai Peta Batas Kelurahan Mrican tercantum dalam Lampiran yang merupakan bagian tidak terpisahkan dari Peraturan Walikota ini.

Bagian Kesembilan  
Kelurahan Dermo  
Pasal 13

- (1) Batas wilayah Kelurahan Dermo Kecamatan Mojojoto adalah sebagai berikut:
  - a. Batas Utara : Kabupaten Kediri;
  - b. Batas Timur : Kabupaten Kediri;
  - c. Batas Selatan : Kelurahan Mrican, Kecamatan Mojojoto;
  - d. Batas Barat : Kabupaten Kediri.
- (2) Batas wilayah Kelurahan Dermo telah ditetapkan dengan deskripsi sebagai berikut:
  - a. Batas Kelurahan Dermo dengan Kelurahan Mrican :
    1. Dimulai dari TK 35.06-35.71.01.1008-01.1009-000 dengan koordinat  $7^{\circ} 46' 31.5214''$  LS dan  $111^{\circ} 59' 50.3417''$  BT yang merupakan simpul batas antara Kelurahan Mrican dengan Kelurahan Dermo dan Kabupaten Kediri, yang terletak di area persawahan barat Perumahan Intan Permai;
    2. Dilanjutkan mengarah ke timur mengikuti pematang sawah, kemudian melewati batas bidang tanah Perumahan Intan Permai, lalu dilanjutkan mengikuti tepi sebelah selatan saluran air, sampai pada TK 35.71.01.1008-01.1009-001 dengan koordinat  $7^{\circ} 46' 34.2504''$  LS dan  $112^{\circ} 00' 00.8611''$  BT;
    3. Dilanjutkan mengarah ke utara mengikuti tepi sebelah timur Jalan Cendrawasih, sampai pada TK 35.71.01.1008-01.1009-002 dengan koordinat  $7^{\circ} 46' 28.3661''$  LS dan  $112^{\circ} 00' 01.1257''$  BT yang terletak di ujung utara Jalan Cendrawasih;
    4. Dilanjutkan mengarah ke timur kemudian mengarah ke selatan mengikuti tepi sebelah barat Rumija Jalan Gunung Agung, sampai pada TK 35.71.01.1008-01.1009-003 dengan koordinat  $7^{\circ} 46' 34.8560''$  LS dan  $112^{\circ} 00' 02.0569''$  BT yang terletak di depan Puskesmas Mrican;
    5. Dilanjutkan mengarah ke timur melewati Jalan Gunung Agung, kemudian mengikuti batas sebelah selatan Puskesmas Mrican, sampai pada TK 35.71.01.1008-01.1009-004 dengan koordinat  $7^{\circ} 46' 36.2825''$  LS dan  $112^{\circ} 00' 06.3382''$  BT yang terletak di belakang Puskesmas Mrican;
    6. Dilanjutkan mengarah ke timur mengikuti tepi sebelah utara saluran air, kemudian mengikuti pematang sawah, lalu mengarah ke timur lagi melewati Sungai Kanal, dilanjutkan mengikuti batas bidang tanah antara pemukiman Kelurahan Mrican dan pemukiman Kelurahan Dermo, sampai pada PBU 35.71.01.1008-1009 493 dengan koordinat  $7^{\circ} 46' 43.4219''$  LS dan  $112^{\circ} 00' 24.0318''$  BT yang terletak di depan Klinik Dokter Hewan Moeza;
    7. Dilanjutkan mengarah ke timur melewati Jalan Merbabu, kemudian mengikuti batas bidang tanah antara pemukiman Kelurahan Mrican dan pemukiman Kelurahan Dermo, sampai pada TK 35.06-35.71.01.1008-01.1009-001 dengan koordinat

7° 46' 46.1412" LS dan 112° 00' 28.2424" BT yang merupakan simpul batas antara Kelurahan Mrican dengan Kelurahan Dermo dan Kabupaten Kediri.

- b. Batas Kelurahan Dermo dengan Kabupaten Kediri, sesuai dengan hasil kesepakatan versi 23 Juni 2022, revisi Permendagri Nomor 73 Tahun 2014.
- (3) Titik Kartometrik, PBU, dan PABU beserta koordinatnya pada batas Kelurahan Dermo sebagaimana dimaksud pada ayat (2) bersifat tetap dan tidak berubah akibat perubahan nama Kelurahan.
- (4) Ketentuan lebih lanjut mengenai Peta Batas Kelurahan Dermo tercantum dalam Lampiran yang merupakan bagian tidak terpisahkan dari Peraturan Walikota ini.

Bagian Kesepuluh  
Kelurahan Ngampel  
Pasal 14

- (1) Batas wilayah Kelurahan Ngampel Kecamatan Mojojoto adalah sebagai berikut:
  - a. Batas Utara : 1. Kelurahan Gayam, Kecamatan Mojojoto;  
2. Kelurahan Mrican, Kecamatan Mojojoto;
  - b. Batas Timur : Kabupaten Kediri;
  - c. Batas Selatan : Kelurahan Mojojoto, Kecamatan Mojojoto;
  - d. Batas Barat : Kelurahan Bujel, Kecamatan Mojojoto.
- (2) Batas wilayah Kelurahan Ngampel telah ditetapkan dengan deskripsi sebagai berikut:
  - a. Batas Kelurahan Ngampel dengan Kelurahan Gayam :
    1. Dimulai dari PBU 35.71.01.1006-1007-1010 468 dengan koordinat 7° 47' 21.2169" LS dan 111° 59' 21.3145" BT yang merupakan simpul batas antara Kelurahan Bujel dengan Kelurahan Gayam dan Kelurahan Ngampel, terletak di persawahan selatan SMPN 6 Kota Kediri;
    2. Dilanjutkan mengarah ke utara lalu mengarah ke timur kemudian mengarah ke utara mengikuti pematang sawah, sampai pada TK 35.71.01.1007-01.1010-001 dengan koordinat 7° 47' 15.6178" LS dan 111° 59' 24.8867" BT yang terletak di dekat SMPN 6 Kota Kediri;
    3. Dilanjutkan mengarah ke timur mengikuti tepi sebelah selatan Rumija Jalan Raya Gayam, sampai pada TK 35.71.01.1007-01.1010-002 dengan koordinat 7° 47' 18.4366" LS dan 111° 59' 36.8073" BT yang terletak di dekat batas Jalan Raya Gayam dan Jalan Ngampel Raya;
    4. Dilanjutkan mengarah ke utara melewati Jalan Ngampel Raya, lalu mengarah ke timur mengikuti tepi sebelah utara Rumija Jalan Ngampel Raya, kemudian dilanjutkan mengarah ke utara lanjut ke timur laut mengikuti pematang sawah, sampai pada PBU 35.71.01.1007-1008-1010 471 dengan koordinat 7° 47' 17.4888" LS dan 111° 59' 40.0543" BT yang merupakan simpul batas antara Kelurahan Gayam dengan Kelurahan Mrican dan Kelurahan Ngampel.
  - b. Batas Kelurahan Ngampel dengan Kelurahan Mrican :
    1. Dimulai dari PBU 35.71.01.1007-1008-1010 471 dengan koordinat 7° 47' 17.4888" LS dan 111° 59' 40.0543" BT yang merupakan simpul batas antara Kelurahan Gayam dengan Kelurahan Mrican dan Kelurahan Ngampel, yang terletak di area persawahan eks bengkok Kel. Mrican;

2. Dilanjutkan mengarah ke timur mengikuti pematang sawah, sampai pada TK 35.71.01.1008-01.1010-001 dengan koordinat  $7^{\circ} 47' 17.1951''$  LS dan  $111^{\circ} 59' 41.9445''$  BT ;
  3. Dilanjutkan mengarah ke timur laut mengikuti tepi sebelah barat Sungai Padat Karya, sampai pada TK 35.71.01.1008-01.1010-002 dengan koordinat  $7^{\circ} 47' 10.8329''$  LS dan  $111^{\circ} 59' 52.1948''$  BT ;
  4. Dilanjutkan mengarah ke utara mengikuti tepi sebelah timur saluran air Ngampel, lalu dilanjutkan mengarah ke timur mengikuti pematang sawah, sampai pada TK 35.71.01.1008-01.1010-003 dengan koordinat  $7^{\circ} 47' 10.5195''$  LS dan  $111^{\circ} 59' 55.1740''$  BT yang terletak di as Sungai Padat Karya;
  5. Dilanjutkan mengarah ke timur menyusuri as Sungai Padat Karya, sampai pada TK 35.06-35.71.01.1008-01.1010-000 dengan koordinat  $7^{\circ} 47' 13.9548''$  LS dan  $112^{\circ} 00' 06.5823''$  BT yang terletak di as Sungai Brantas, yang merupakan simpul batas antara Kelurahan Mrican dengan Kelurahan Ngampel dan Kabupaten Kediri.
- c. Batas Kelurahan Ngampel dengan Kelurahan Mojoroto :
1. Dimulai dari PBU 35.71.01.1006-1010-1011 448 dengan koordinat  $7^{\circ} 48' 03.5313''$  LS dan  $111^{\circ} 59' 43.8972''$  BT yang merupakan simpul batas antara Kelurahan Bujel dengan Kelurahan Ngampel dan Kelurahan Mojoroto, terletak di utara Makam Mbah Misbah Kedung Sentul;
  2. Dilanjutkan mengarah ke timur mengikuti batas bidang tanah antara pemukiman Kelurahan Ngampel dan pemukiman Kelurahan Mojoroto, sampai pada TK 35.71.01.1010-01.1011-001 dengan koordinat  $7^{\circ} 48' 04.5683''$  LS dan  $111^{\circ} 59' 50.9756''$  BT yang terletak di as Sungai Kedak;
  3. Dilanjutkan mengarah ke utara menyusuri as Sungai Kedak, sampai pada PABU 35.71.01.1010-1011 450 dengan koordinat  $7^{\circ} 47' 31.0311''$  LS dan  $112^{\circ} 00' 03.3066''$  BT yang terletak di TPU Mojoroto;
  4. Dilanjutkan mengarah timur laut menyusuri as Sungai Kedak, sampai pada TK 35.06-35.71.01.1010-01.1011-02.1001-000 dengan koordinat  $7^{\circ} 47' 23.5433''$  LS dan  $112^{\circ} 00' 11.1480''$  BT yang terletak di as Sungai Brantas, yang merupakan simpul batas antara Kelurahan Ngampel dengan Kelurahan Mojoroto, Kelurahan Semampir dan Kabupaten Kediri.
- d. Batas Kelurahan Ngampel dengan Kelurahan Bujel :
1. Dimulai dari PBU 35.71.01.1006-1010-1011 448 dengan koordinat  $7^{\circ} 48' 03.5313''$  LS dan  $111^{\circ} 59' 43.8972''$  BT yang merupakan simpul batas antara Kelurahan Bujel dengan Kelurahan Ngampel dan Kelurahan Mojoroto, terletak di utara Makam Mbah Misbah Kedung Sentul;
  2. Dilanjutkan mengarah ke barat mengikuti batas bidang tanah antara pemukiman Kelurahan Bujel dan pemukiman Kelurahan Ngampel, sampai pada TK 35.71.01.1006-01.1010-001 dengan koordinat  $7^{\circ} 48' 03.2268''$  LS dan  $111^{\circ} 59' 41.5635''$  BT yang terletak dekat Gapura batas Kel. Ngampel - Kel. Bujel;
  3. Dilanjutkan mengarah ke barat melewati Jalan Bunga, kemudian mengikuti batas bidang tanah antara pemukiman Kelurahan Bujel dan pemukiman Kelurahan Ngampel, sampai pada TK 35.71.01.1006-01.1010-002 dengan koordinat  $7^{\circ} 48' 02.0931''$  LS dan  $111^{\circ} 59' 31.7709''$  BT ;

4. Dilanjutkan mengarah ke barat mengikuti tepi sebelah utara saluran air, sampai pada TK 35.71.01.1006-01.1010-003 dengan koordinat  $7^{\circ} 48' 01.3233''$  LS dan  $111^{\circ} 59' 27.9066''$  BT;
5. Dilanjutkan mengarah ke utara lalu mengarah ke timur laut mengikuti tepi sebelah barat saluran air, sampai pada TK 35.71.01.1006-01.1010-004 dengan koordinat  $7^{\circ} 47' 48.9019''$  LS dan  $111^{\circ} 59' 32.6237''$  BT yang terletak di barat Masjid Al-Muttaqien;
6. Dilanjutkan mengarah ke barat laut mengikuti pematang sawah, kemudian mengarah ke barat mengikuti tepi sebelah selatan Rumija Jalan Teratai, sampai pada PBU 35.71.01.1006-1010 459 dengan koordinat  $7^{\circ} 47' 46.8583''$  LS dan  $111^{\circ} 59' 27.2313''$  BT yang terletak di tepi sebelah selatan Jalan Teratai;
7. Dilanjutkan mengarah ke selatan mengikuti batas bidang tanah antara pemukiman Kelurahan Bujel dan pemukiman Kelurahan Ngampel, sampai pada TK 35.71.01.1006-01.1010-005 dengan koordinat  $7^{\circ} 47' 48.1927''$  LS dan  $111^{\circ} 59' 26.9691''$  BT ;
8. Dilanjutkan mengarah ke barat mengikuti pematang sawah, sampai pada TK 35.71.01.1006-01.1010-006 dengan koordinat  $7^{\circ} 47' 46.8185''$  LS dan  $111^{\circ} 59' 17.0685''$  BT yang terletak di barat TPU Kelir;
9. Dilanjutkan mengarah ke timur laut mengikuti pematang sawah, sampai pada TK 35.71.01.1006-01.1010-007 dengan koordinat  $7^{\circ} 47' 45.1550''$  LS dan  $111^{\circ} 59' 18.1772''$  BT ;
10. Dilanjutkan mengarah ke utara melewati Jalan Teratai, kemudian mengikuti pematang sawah, sampai pada PBU 35.71.01.1006-1010 463 dengan koordinat  $7^{\circ} 47' 37.7006''$  LS dan  $111^{\circ} 59' 20.2079''$  BT yang terletak di dekat persawahan eks Bengkok Kel. Bujel;
11. Dilanjutkan mengarah ke timur mengikuti tepi sebelah utara saluran air, sampai pada TK 35.71.01.1006-01.1010-008 dengan koordinat  $7^{\circ} 47' 39.9176''$  LS dan  $111^{\circ} 59' 27.7652''$  BT yang terletak di dekat persawahan eks Bengkok Kel. Bujel;
12. Dilanjutkan mengarah ke utara mengikuti pematang sawah, sampai pada TK 35.71.01.1006-01.1010-009 dengan koordinat  $7^{\circ} 47' 38.1801''$  LS dan  $111^{\circ} 59' 28.1967''$  BT ;
13. Dilanjutkan mengarah ke timur mengikuti pematang sawah, lalu melewati Jalan TMMD (Tentara Manunggal Masuk Desa), kemudian dilanjutkan mengikuti pematang sawah lagi, sampai pada TK 35.71.01.1006-01.1010-010 dengan koordinat  $7^{\circ} 47' 39.6115''$  LS dan  $111^{\circ} 59' 34.1704''$  BT yang terletak di dekat persawahan eks Bengkok Kel. Bujel;
14. Dilanjutkan mengarah ke utara mengikuti tepi sebelah barat Sungai Padat Karya, sampai pada TK 35.71.01.1006-01.1010-011 dengan koordinat  $7^{\circ} 47' 33.2634''$  LS dan  $111^{\circ} 59' 36.2582''$  BT yang terletak di dekat persawahan eks Bengkok Kel. Bujel;
15. Dilanjutkan mengarah ke barat mengikuti pematang sawah, lalu melewati Jalan TMMD (Tentara Manunggal Masuk Desa), kemudian mengikuti pematang sawah, sampai pada TK 35.71.01.1006-01.1010-012 dengan koordinat  $7^{\circ} 47' 30.5731''$  LS dan  $111^{\circ} 59' 26.0616''$  BT yang terletak di dekat persawahan eks Bengkok Kel. Bujel;

16. Dilanjutkan mengarah ke selatan mengikuti pematang sawah, sampai pada TK 35.71.01.1006-01.1010-013 dengan koordinat  $7^{\circ} 47' 32.7868''$  LS dan  $111^{\circ} 59' 25.3763''$  BT yang terletak di dekat persawahan eks Bengkok Kel. Bujel;
  17. Dilanjutkan mengarah ke barat mengikuti pematang sawah, sampai pada TK 35.71.01.1006-01.1010-014 dengan koordinat  $7^{\circ} 47' 30.8536''$  LS dan  $111^{\circ} 59' 19.2909''$  BT yang terletak di dekat persawahan eks Bengkok Kel. Bujel;
  18. Dilanjutkan mengarah ke timur laut mengikuti pematang sawah, kemudian mengarah ke utara melewati saluran air, lalu dilanjutkan mengikuti pematang sawah lagi, sampai pada TK 35.71.01.1006-01.1010-015 dengan koordinat  $7^{\circ} 47' 21.5675''$  LS dan  $111^{\circ} 59' 22.7907''$  BT ;
  19. Dilanjutkan mengarah ke barat mengikuti saluran air, sampai pada PBU 35.71.01.1006-1007-1010 468 dengan koordinat  $7^{\circ} 47' 21.2169''$  LS dan  $111^{\circ} 59' 21.3145''$  BT yang merupakan simpul batas antara Kelurahan Bujel dengan Kelurahan Gayam dan Kelurahan Ngampel.
- e. Batas Kelurahan Ngampel dengan Kabupaten Kediri, sesuai dengan hasil kesepakatan versi 23 Juni 2022, revisi Permendagri Nomor 73 Tahun 2014.
- (3) Titik Kartometrik, PBU, dan PABU beserta koordinatnya pada batas Kelurahan Ngampel sebagaimana dimaksud pada ayat (2) bersifat tetap dan tidak berubah akibat perubahan nama Kelurahan.
  - (4) Ketentuan lebih lanjut mengenai Peta Batas Kelurahan Ngampel tercantum dalam Lampiran yang merupakan bagian tidak terpisahkan dari Peraturan Walikota ini.

Bagian Kesebelas  
Kelurahan Mojoroto  
Pasal 15

- (1) Batas wilayah Kelurahan Mojoroto Kecamatan Mojoroto adalah sebagai berikut:
  - a. Batas Utara : Kelurahan Ngampel, Kecamatan Mojoroto;
  - b. Batas Timur : 1. Kelurahan Semampir, Kecamatan Kota;  
2. Kelurahan Pocanan, Kecamatan Kota;  
3. Kelurahan Pakelan, Kecamatan Kota;
  - c. Batas Selatan : 1. Kelurahan Bandar Lor, Kecamatan Mojoroto;  
2. Kelurahan Lirboyo, Kecamatan Mojoroto;  
3. Kelurahan Pojok, Kecamatan Mojoroto;
  - d. Batas Barat : 1. Kelurahan Sukorame, Kecamatan Mojoroto;  
2. Kelurahan Bujel, Kecamatan Mojoroto.
- (2) Batas wilayah Kelurahan Mojoroto telah ditetapkan dengan deskripsi sebagai berikut:
  - a. Batas Kelurahan Mojoroto dengan Kelurahan Ngampel :
    1. Dimulai dari PBU 35.71.01.1006-1010-1011 448 dengan koordinat  $7^{\circ} 48' 03.5313''$  LS dan  $111^{\circ} 59' 43.8972''$  BT yang merupakan simpul batas antara Kelurahan Bujel dengan Kelurahan Ngampel dan Kelurahan Mojoroto, terletak di utara Makam Mbah Misbah Kedung Sentul;
    2. Dilanjutkan mengarah ke timur mengikuti batas bidang tanah antara pemukiman Kelurahan Ngampel dan pemukiman Kelurahan Mojoroto, sampai pada TK 35.71.01.1010-01.1011-



- 001 dengan koordinat  $7^{\circ} 48' 04.5683''$  LS dan  $111^{\circ} 59' 50.9756''$  BT yang terletak di as Sungai Kedak;
3. Dilanjutkan mengarah ke utara menyusuri as Sungai Kedak, sampai pada PABU 35.71.01.1010-1011 450 dengan koordinat  $7^{\circ} 47' 31.0311''$  LS dan  $112^{\circ} 00' 03.3066''$  BT yang terletak di TPU Mojoroto;
  4. Dilanjutkan mengarah timur laut menyusuri as Sungai Kedak, sampai pada TK 35.06-35.71.01.1010-01.1011-02.1001-000 dengan koordinat  $7^{\circ} 47' 23.5433''$  LS dan  $112^{\circ} 00' 11.1480''$  BT yang terletak di as Sungai Brantas, yang merupakan simpul batas antara Kelurahan Ngampel dengan Kelurahan Mojoroto, Kelurahan Semampir dan Kabupaten Kediri.
- b. Batas Kelurahan Mojoroto dengan Kelurahan Semampir :
1. Dimulai dari TK 35.06-35.71.01.1010-01.1011-02.1001-000 dengan koordinat  $7^{\circ} 47' 23.5433''$  LS dan  $112^{\circ} 00' 11.1480''$  BT yang merupakan simpul batas antara Kelurahan Ngampel dengan Kelurahan Mojoroto, Kelurahan Semampir dan Kabupaten Kediri, terletak di as Sungai Brantas;
  2. Dilanjutkan mengarah ke tenggara menyusuri as Sungai Brantas, sampai pada TK 35.71.01.1011-02.1001-02.1016-000 dengan koordinat  $7^{\circ} 48' 38.4647''$  LS dan  $112^{\circ} 00' 27.8202''$  BT yang merupakan simpul batas antara Kelurahan Mojoroto dengan Kelurahan Semampir dan Kelurahan Pocanan.
- c. Batas Kelurahan Mojoroto dengan Kelurahan Pocanan :
1. Dimulai dari TK 35.71.01.1011-02.1001-02.1016-000 dengan koordinat  $7^{\circ} 48' 38.4647''$  LS dan  $112^{\circ} 00' 27.8202''$  BT yang merupakan simpul batas antara Kelurahan Mojoroto dengan Kelurahan Semampir dan Kelurahan Pocanan, terletak di as Sungai Brantas;
  2. Dilanjutkan mengarah ke selatan menyusuri as Sungai Brantas, sampai pada TK 35.71.01.1011-02.1008-02.1016-000 dengan koordinat  $7^{\circ} 48' 47.8167''$  LS dan  $112^{\circ} 00' 26.9018''$  BT yang merupakan simpul batas antara Kelurahan Mojoroto dengan Kelurahan Pakelan dan Kelurahan Pocanan.
- d. Batas Kelurahan Mojoroto dengan Kelurahan Pakelan :
1. Dimulai dari TK 35.71.01.1011-02.1008-02.1016-000 dengan koordinat  $7^{\circ} 48' 47.8167''$  LS dan  $112^{\circ} 00' 26.9018''$  BT yang merupakan simpul batas antara Kelurahan Mojoroto dengan Kelurahan Pakelan dan Kelurahan Pocanan, terletak di as Sungai Brantas;
  2. Dilanjutkan mengarah ke selatan menyusuri as Sungai Brantas, sampai pada TK 35.71.01.1001-01.1011-02.1008-000 dengan koordinat  $7^{\circ} 48' 49.5310''$  LS dan  $112^{\circ} 00' 26.7055''$  BT yang merupakan simpul batas antara Kelurahan Bandar Lor dengan Kelurahan Mojoroto dan Kelurahan Pakelan.
- e. Batas Kelurahan Mojoroto dengan Kelurahan Bandar Lor :
1. Dimulai dari PBU 35.71.01.1001-1011-1013 418 dengan koordinat  $7^{\circ} 48' 59.9406''$  LS dan  $111^{\circ} 59' 56.0199''$  BT yang merupakan simpul batas antara Kelurahan Bandar Lor dengan Kelurahan Mojoroto dan Kelurahan Lirboyo, terletak di belakang Kantor Dinas Ketahanan Pangan dan Peternakan;
  2. Dilanjutkan mengarah ke utara mengikuti tepi sebelah timur Sungai Klampok, sampai pada TK 35.71.01.1001-01.1011-001

- dengan koordinat 7° 48' 57.2318" LS dan 111° 59' 55.6386" BT yang terletak di tepi sebelah timur Sungai Klampok;
3. Dilanjutkan mengarah ke barat melewati Sungai Klampok, kemudian mengikuti batas sebelah selatan Perumahan Bukit Permai Bandar Lor, sampai pada TK 35.71.01.1001-01.1011-002 dengan koordinat 7° 48' 56.9348" LS dan 111° 59' 52.3301" BT yang terletak di pojok sebelah barat daya Perumahan Bukit Permai Bandar Lor;
  4. Dilanjutkan mengarah ke utara mengikuti batas sebelah barat Perumahan Bukit Permai Bandar Lor, kemudian mengikuti pematang sawah, sampai pada TK 35.71.01.1001-01.1011-003 dengan koordinat 7° 48' 52.4051" LS dan 111° 59' 53.6078" BT yang terletak di pematang sawah atau sebelah utara Perumahan Bukit Permai Bandar Lor;
  5. Dilanjutkan mengarah ke timur mengikuti pematang sawah, kemudian melewati Sungai Klampok, sampai pada TK 35.71.01.1001-01.1011-004 dengan koordinat 7° 48' 52.7065" LS dan 111° 59' 54.9888" BT yang terletak di tepi sebelah timur Sungai Klampok;
  6. Dilanjutkan mengarah ke utara mengikuti tepi sebelah timur Sungai Klampok, sampai pada TK 35.71.01.1001-01.1011-005 dengan koordinat 7° 48' 50.5996" LS dan 111° 59' 54.6799" BT yang terletak di tepi sebelah timur Sungai Klampok;
  7. Dilanjutkan mengarah ke timur mengikuti batas sebelah utara Perumahan Brigif 16, sampai pada TK 35.71.01.1001-01.1011-006 dengan koordinat 7° 48' 50.9985" LS dan 111° 59' 56.1674" BT yang terletak di pojok sebelah barat daya SMPN 4 Kediri;
  8. Dilanjutkan mengarah ke utara mengikuti batas sebelah barat SMPN 4 Kediri dan SMAN 7 Kediri, sampai pada TK 35.71.01.1001-01.1011-007 dengan koordinat 7° 48' 44.1238" LS dan 111° 59' 58.1211" BT yang terletak di pojok sebelah tenggara SMAN 2 Kediri
  9. Dilanjutkan mengarah ke barat mengikuti batas sebelah selatan SMAN 2 Kediri, sampai pada TK 35.71.01.1001-01.1011-008 dengan koordinat 7° 48' 44.1007" LS dan 111° 59' 53.7209" BT yang terletak di tepi sebelah timur Sungai Klampok atau sebelah barat Lapangan Sepakbola SMAN 2 Kediri;
  10. Dilanjutkan mengarah ke utara mengikuti tepi sebelah timur Sungai Klampok, sampai pada TK 35.71.01.1001-01.1011-009 dengan koordinat 7° 48' 40.6805" LS dan 111° 59' 53.1641" BT yang terletak di pojok sebelah barat laut SMAN 2 Kediri;
  11. Dilanjutkan mengarah ke timur mengikuti tepi sebelah selatan Rumija Jalan Veteran, sampai pada TK 35.71.01.1001-01.1011-010 dengan koordinat 7° 48' 40.4655" LS dan 112° 00' 16.0459" BT yang terletak di sebelah selatan Tugu Lingkar Sekartaji;
  12. Dilanjutkan mengarah ke tenggara mengikuti tepi sebelah barat Rumija Jalan KDP Slamet, sampai pada TK 35.71.01.1001-01.1011-011 dengan koordinat 7° 48' 42.6369" LS dan 112° 00' 17.1927" BT yang terletak di depan GPIB Immanuel Kediri atau Gereja Merah;
  13. Dilanjutkan mengarah ke timur melewati Jalan KDP Slamet dan Monumen Kediri-Syu (PETA), sampai pada TK 35.71.01.1001-01.1011-012 dengan koordinat 7° 48' 42.3799"

- LS dan  $112^{\circ} 00' 18.5843''$  BT yang terletak di timur Monumen Kediri-Syu (PETA);
14. Dilanjutkan mengarah ke tenggara mengikuti tepi sebelah timur Rumija Jalan Sudanco Supriyadi, sampai pada TK 35.71.01.1001-01.1011-013 dengan koordinat  $7^{\circ} 48' 49.3241''$  LS dan  $112^{\circ} 00' 25.1164''$  BT yang terletak di ujung barat Jembatan Lama Kota Kediri;
  15. Dilanjutkan mengarah ke timur mengikuti tepi utara Jembatan Lama Kota Kediri, sampai pada TK 35.71.01.1001-01.1011-02.1008-000 dengan koordinat  $7^{\circ} 48' 49.5310''$  LS dan  $112^{\circ} 00' 26.7055''$  BT yang merupakan simpul batas antara Kelurahan Bandar Lor dengan Kelurahan Mojoroto dan Kelurahan Pakelan.
- f. Batas Kelurahan Mojoroto dengan Kelurahan Lirboyo :
1. Dimulai dari PBU 35.71.01.1004-1011-1013 414 dengan koordinat  $7^{\circ} 48' 53.4954''$  LS dan  $111^{\circ} 59' 40.7637''$  BT yang merupakan simpul batas antara Kelurahan Pojok dengan Kelurahan Mojoroto dan Kelurahan Lirboyo, yang terletak di utara Makam Dempul;
  2. Dilanjutkan mengarah ke timur laut mengikuti tepi sebelah timur saluran air, sampai pada TK 35.71.01.1011-01.1013-001 dengan koordinat  $7^{\circ} 48' 51.7578''$  LS dan  $111^{\circ} 59' 42.3389''$  BT yang terletak di persawahan dekat eks bengkok Kel. Mojoroto;
  3. Dilanjutkan mengarah ke timur laut kemudian mengarah ke selatan mengikuti pematang sawah, sampai pada TK 35.71.01.1011-01.1013-002 dengan koordinat  $7^{\circ} 48' 55.9475''$  LS dan  $111^{\circ} 59' 44.0506''$  BT ;
  4. Dilanjutkan mengarah ke selatan mengikuti tepi sebelah barat saluran air, sampai pada TK 35.71.01.1011-01.1013-003 dengan koordinat  $7^{\circ} 48' 56.6644''$  LS dan  $111^{\circ} 59' 43.9012''$  BT;
  5. Dilanjutkan mengarah ke timur mengikuti pematang sawah, sampai pada TK 35.71.01.1011-01.1013-004 dengan koordinat  $7^{\circ} 48' 57.3944''$  LS dan  $111^{\circ} 59' 45.3192''$  BT ;
  6. Dilanjutkan mengarah ke timur mengikuti tepi sebelah utara saluran air, sampai pada TK 35.71.01.1011-01.1013-005 dengan koordinat  $7^{\circ} 48' 57.9686''$  LS dan  $111^{\circ} 59' 51.3035''$  BT yang terletak di pojok barat laut Perumahan Bukit Permai Mojoroto;
  7. Dilanjutkan mengarah ke selatan kemudian ke timur mengikuti batas sebelah selatan Perumahan Bukit Permai Mojoroto, lalu dilanjutkan melewati Sungai Klampok, sampai pada PBU 35.71.01.1001-1011-1013 418 dengan koordinat  $7^{\circ} 48' 59.9406''$  LS dan  $111^{\circ} 59' 56.0199''$  BT yang merupakan simpul batas antara Kelurahan Bandar Lor dengan Kelurahan Mojoroto dan Kelurahan Lirboyo.
- g. Batas Kelurahan Mojoroto dengan Kelurahan Pojok :
1. Dimulai dari PBU 35.71.01.1004-1005-1011 441 dengan koordinat  $7^{\circ} 48' 52.7203''$  LS dan  $111^{\circ} 59' 37.7506''$  BT yang merupakan simpul batas antara Kelurahan Pojok dengan Kelurahan Sukorame dan Kelurahan Mojoroto, terletak di dekat ujung timur Jalan Anggraini Raya;
  2. Dilanjutkan mengarah ke timur mengikuti pematang sawah, sampai pada PBU 35.71.01.1004-1011-1013 414 dengan koordinat  $7^{\circ} 48' 53.4954''$  LS dan  $111^{\circ} 59' 40.7637''$  BT yang

merupakan simpul batas antara Kelurahan Pojok dengan Kelurahan Mojoroto dan Kelurahan Lirboyo.

h. Batas Kelurahan Mojoroto dengan Kelurahan Sukorame :

1. Dimulai dari PBU 35.71.01.1004-1005-1011 441 dengan koordinat  $7^{\circ} 48' 52.7203''$  LS dan  $111^{\circ} 59' 37.7506''$  BT yang merupakan simpul batas antara Kelurahan Pojok dengan Kelurahan Sukorame dan Kelurahan Mojoroto, terletak di dekat ujung timur Jalan Anggraini Raya;
2. Dilanjutkan mengarah ke utara mengikuti batas sebelah timur Perumahan KBN Sukorame, SMK PGRI 1 Kediri, BKPPD Kota Kediri dan SDN 2 Sukorame, sampai pada TK 35.71.01.1005-01.1011-001 dengan koordinat  $7^{\circ} 48' 42.8313''$  LS dan  $111^{\circ} 59' 41.6585''$  BT yang terletak di belakang SDN 2 Sukorame;
3. Dilanjutkan mengarah ke timur mengikuti bidang tanah antara pemukiman Kelurahan Sukorame dan pemukiman Kelurahan Mojoroto, sampai pada TK 35.71.01.1005-01.1011-002 dengan koordinat  $7^{\circ} 48' 42.8272''$  LS dan  $111^{\circ} 59' 43.3732''$  BT yang terletak di belakang Kantor Pertanahan Kabupaten Kediri;
4. Dilanjutkan mengarah ke utara mengikuti batas sebelah barat Kantor Pertanahan Kabupaten Kediri, sampai pada TK 35.71.01.1005-01.1011-003 dengan koordinat  $7^{\circ} 48' 40.8894''$  LS dan  $111^{\circ} 59' 43.3520''$  BT yang terletak di depan Kantor Pertanahan Kabupaten Kediri;
5. Dilanjutkan mengarah ke timur laut melewati Jalan Veteran, kemudian mengarah ke utara mengikuti batas sebelah timur UPT Dinas Pendidikan Kecamatan Mojoroto dan mengikuti batas sebelah barat Lapangan Mojoroto, sampai pada PBU 35.71.01.1005-1006-1011 443 dengan koordinat  $7^{\circ} 48' 36.7706''$  LS dan  $111^{\circ} 59' 44.8738''$  BT yang merupakan simpul batas antara Kelurahan Sukorame dengan Kelurahan Bujel dan Kelurahan Mojoroto.

i. Batas Kelurahan Mojoroto dengan Kelurahan Bujel :

1. Dimulai dari PBU 35.71.01.1006-1010-1011 448 dengan koordinat  $7^{\circ} 48' 03.5313''$  LS dan  $111^{\circ} 59' 43.8972''$  BT yang merupakan simpul batas antara Kelurahan Bujel dengan Kelurahan Ngampel dan Kelurahan Mojoroto, terletak di utara Makam Mbah Misbah Kedung Sentul;
2. Dilanjutkan mengarah ke selatan mengikuti batas bidang tanah antara pemukiman Kelurahan Bujel dan pemukiman Kelurahan Mojoroto, kemudian melewati Jalan KH Misbakhul Munir, sampai pada TK 35.71.01.1006-01.1011-001 dengan koordinat  $7^{\circ} 48' 07.3584''$  LS dan  $111^{\circ} 59' 42.9446''$  BT yang terletak di tepi sebelah selatan Jalan KH Misbakhul Munir;
3. Dilanjutkan mengarah ke selatan mengikuti batas bidang tanah antara pemukiman Kelurahan Bujel dan pemukiman Kelurahan Mojoroto, sampai pada TK 35.71.01.1006-01.1011-002 dengan koordinat  $7^{\circ} 48' 11.7696''$  LS dan  $111^{\circ} 59' 42.4536''$  BT yang terletak di tepi utara Sungai Kedak;
4. Dilanjutkan mengarah ke tenggara melewati Sungai Kedak, lalu mengarah ke timur laut mengikuti tepi sebelah selatan Sungai Kedak, sampai pada TK 35.71.01.1006-01.1011-003 dengan koordinat  $7^{\circ} 48' 10.3598''$  LS dan  $111^{\circ} 59' 46.3710''$  BT yang terletak di tepi selatan Sungai Kedak;
5. Dilanjutkan mengarah ke tenggara mengikuti batas bidang tanah antara pemukiman Kelurahan Bujel dan pemukiman

- Kelurahan Mojoroto, lalu dilanjutkan mengarah ke barat daya mengikuti tepi sebelah utara Rumija Jalan Suparjan Mangun Wijaya, sampai pada TK 35.71.01.1006-01.1011-004 dengan koordinat  $7^{\circ} 48' 11.8654''$  LS dan  $111^{\circ} 59' 45.8412''$  BT ;
6. Dilanjutkan mengarah ke tenggara melewati Jalan Suparjan Mangun Wijaya, kemudian mengarah ke timur mengikuti batas bidang tanah antara pemukiman Kelurahan Bujel dan pemukiman Kelurahan Mojoroto, sampai pada TK 35.71.01.1006-01.1011-005 dengan koordinat  $7^{\circ} 48' 13.0824''$  LS dan  $111^{\circ} 59' 48.7467''$  BT yang terletak di tepi sebelah barat Sungai Klampok;
  7. Dilanjutkan mengarah ke timur melewati Sungai Klampok, lalu mengikuti batas bidang tanah antara pemukiman Kelurahan Bujel dan pemukiman Kelurahan Mojoroto, sampai pada TK 35.71.01.1006-01.1011-006 dengan koordinat  $7^{\circ} 48' 13.5067''$  LS dan  $111^{\circ} 59' 50.4971''$  BT yang terletak di pojok barat laut Perumahan Mojoroto Indah;
  8. Dilanjutkan mengarah ke selatan mengikuti batas sebelah barat Perumahan Mojoroto Indah, sampai pada TK 35.71.01.1006-01.1011-007 dengan koordinat  $7^{\circ} 48' 16.9595''$  LS dan  $111^{\circ} 59' 49.6061''$  BT yang terletak di pojok barat Perumahan Mojoroto Indah, dekat Sungai Klampok;
  9. Dilanjutkan mengarah ke selatan melewati Sungai Klampok, kemudian mengikuti batas bidang tanah antara pemukiman Kelurahan Bujel dan sawah Kelurahan Mojoroto, sampai pada TK 35.71.01.1006-01.1011-008 dengan koordinat  $7^{\circ} 48' 25.3981''$  LS dan  $111^{\circ} 59' 47.1225''$  BT yang terletak di utara SMP PGRI 1 KEDIRI;
  10. Dilanjutkan mengarah ke selatan melewati Gang SMP, lalu mengikuti batas sebelah barat SMP PGRI 1 Kediri dan Perumahan Persada Sayang, sampai pada TK 35.71.01.1006-01.1011-009 dengan koordinat  $7^{\circ} 48' 32.7707''$  LS dan  $111^{\circ} 59' 44.7706''$  BT yang terletak di pojok barat daya Perumahan Persada Sayang;
  11. Dilanjutkan mengarah ke tenggara lalu ke selatan mengikuti batas sebelah barat Perumahan Persada Sayang, kemudian mengarah ke barat mengikuti Gang Lapangan, sampai pada PBU 35.71.01.1005-1006-1011 443 dengan koordinat  $7^{\circ} 48' 36.7706''$  LS dan  $111^{\circ} 59' 44.8738''$  BT yang merupakan simpul batas antara Kelurahan Sukorame dengan Kelurahan Bujel dan Kelurahan Mojoroto.
- (3) Titik Kartometrik, PBU, dan PABU beserta koordinatnya pada batas Kelurahan Mojoroto sebagaimana dimaksud pada ayat (2) bersifat tetap dan tidak berubah akibat perubahan nama Kelurahan.
  - (4) Ketentuan lebih lanjut mengenai Peta Batas Kelurahan Mojoroto tercantum dalam Lampiran yang merupakan bagian tidak terpisahkan dari Peraturan Walikota ini.

Bagian Kedua Belas  
Kelurahan Campurejo  
Pasal 16

- (1) Batas wilayah Kelurahan Campurejo Kecamatan Mojoroto adalah sebagai berikut:
  - a. Batas Utara : Kelurahan Pojok, Kecamatan Mojoroto;
  - b. Batas Timur : 1. Kelurahan Lirboyo, Kecamatan Mojoroto;

2. Kelurahan Bandar Kidul, Kecamatan Mojoroto;

c. Batas Selatan : Kelurahan Tamanan, Kecamatan Mojoroto;

d. Batas Barat : Kabupaten Kediri.

(2) Batas wilayah Kelurahan Campurejo telah ditetapkan dengan deskripsi sebagai berikut:

a. Batas Kelurahan Campurejo dengan Kelurahan Pojok :

1. Dimulai dari PABU 35.71.01.1004-1012-1013 413 dengan koordinat  $7^{\circ} 49' 01.3939''$  LS dan  $111^{\circ} 59' 28.8161''$  BT yang merupakan simpul batas antara Kelurahan Pojok dengan Kelurahan Campurejo dan Kelurahan Lirboyo, terletak di utara Gedung Pondok Pesantren Ar Risalah;
2. Dilanjutkan mengarah ke barat mengikuti tepi sebelah selatan saluran air, kemudian melewati Jalan Dr. Sahardjo, sampai pada TK 35.71.01.1004-01.1012-001 dengan koordinat  $7^{\circ} 48' 58.8287''$  LS dan  $111^{\circ} 59' 21.5344''$  BT yang terletak di dekat RSU Lirboyo;
3. Dilanjutkan mengarah ke barat mengikuti tepi sebelah selatan saluran air, sampai pada TK 35.71.01.1004-01.1012-002 dengan koordinat  $7^{\circ} 48' 58.8761''$  LS dan  $111^{\circ} 59' 11.6082''$  BT yang terletak di barat Perumahan Wilis Indah 1;
4. Dilanjutkan mengarah ke barat daya mengikuti tepi sebelah timur saluran air, kemudian melewati Jalan Wilis Mulya, sampai pada TK 35.71.01.1004-01.1012-003 dengan koordinat  $7^{\circ} 49' 03.7228''$  LS dan  $111^{\circ} 59' 08.2667''$  BT ;
5. Dilanjutkan mengarah ke selatan mengikuti tepi sebelah timur saluran air, sampai pada TK 35.71.01.1004-01.1012-004 dengan koordinat  $7^{\circ} 49' 10.1341''$  LS dan  $111^{\circ} 59' 06.1687''$  BT yang terletak di tepi sebelah utara jalan Gang Peterline;
6. Dilanjutkan mengarah ke selatan melewati jalan Gang Peterline, kemudian mengikuti tepi sebelah timur saluran air, sampai pada TK 35.71.01.1004-01.1012-005 dengan koordinat  $7^{\circ} 49' 12.2624''$  LS dan  $111^{\circ} 59' 06.0331''$  BT yang terletak di utara TPU Semanding Lor atau Makam Klotok 1;
7. Dilanjutkan mengarah ke selatan melewati TPU Semanding Lor atau Makam Klotok 1, sampai pada TK 35.71.01.1004-01.1012-006 dengan koordinat  $7^{\circ} 49' 15.1533''$  LS dan  $111^{\circ} 59' 06.5148''$  BT yang terletak di selatan TPU Semanding Lor atau Makam Klotok 1;
8. Dilanjutkan mengarah ke selatan mengikuti tepi sebelah barat jalan gang, lalu dilanjutkan mengikuti tepi sebelah barat Jalan Dr. Sahardjo Gang IIIA, sampai pada TK 35.71.01.1004-01.1012-007 dengan koordinat  $7^{\circ} 49' 22.3066''$  LS dan  $111^{\circ} 59' 04.4918''$  BT ;
9. Dilanjutkan mengarah ke timur melewati Jalan Dr. Sahardjo Gang IIIA, lalu dilanjutkan mengarah timur kemudian ke selatan mengikuti batas bidang tanah antara pemukiman Kelurahan Pojok dan pemukiman Kelurahan Campurejo, sampai pada TK 35.71.01.1004-01.1012-008 dengan koordinat  $7^{\circ} 49' 23.3200''$  LS dan  $111^{\circ} 59' 06.1667''$  BT yang terletak di tepi sebelah utara Jalan Lawu;
10. Dilanjutkan mengarah ke selatan melewati Jalan Lawu, lalu dilanjutkan mengarah ke selatan kemudian ke barat mengikuti batas bidang tanah antara pemukiman Kelurahan Pojok dan pemukiman Kelurahan Campurejo, serta melewati Jalan Dr. Sahardjo Gang IIIA, sampai pada TK 35.71.01.1004-

- 01.1012-009 dengan koordinat  $7^{\circ} 49' 23.6557''$  LS dan  $111^{\circ} 59' 04.0782''$  BT ;
11. Dilanjutkan mengarah ke barat laut mengikuti batas bidang tanah antara pemukiman Kelurahan Pojok dan pemukiman Kelurahan Campurejo, sampai pada TK 35.71.01.1004-01.1012-010 dengan koordinat  $7^{\circ} 49' 20.7415''$  LS dan  $111^{\circ} 58' 58.4822''$  BT yang terletak di dekat jalan masuk ke TPU Semanding Kidul atau Makam Klotok 2;
  12. Dilanjutkan mengarah ke barat daya mengikuti batas sebelah timur TPU Semanding Kidul atau Makam Klotok 2, lalu dilanjutkan mengarah ke barat laut melewati TPU Semanding Kidul atau Makam Klotok 2, kemudian mengarah ke barat daya mengikuti batas sebelah barat TPU Semanding Kidul atau Makam Klotok 2, sampai pada TK 35.71.01.1004-01.1012-011 dengan koordinat  $7^{\circ} 49' 22.3392''$  LS dan  $111^{\circ} 58' 55.4327''$  BT yang terletak di pojok barat daya TPU Semanding Kidul atau Makam Klotok 2;
  13. Dilanjutkan mengarah ke barat laut mengikuti batas utara Perumahan Taman Praya Asri, sampai pada PBU 35.71.01.1004-1012 237 dengan koordinat  $7^{\circ} 49' 21.7988''$  LS dan  $111^{\circ} 58' 54.1501''$  BT yang terletak di pojok utara Perumahan Taman Praya Asri;
  14. Dilanjutkan mengarah ke barat melewati jalan dan saluran air, kemudian mengarah ke barat daya mengikuti tepi sebelah barat saluran, lalu dilanjutkan mengarah ke barat laut mengikuti batas utara Perumahan Taman Praya Asri, sampai pada TK 35.71.01.1004-01.1012-012 dengan koordinat  $7^{\circ} 49' 22.3426''$  LS dan  $111^{\circ} 58' 52.0764''$  BT yang terletak di tepi timur Sungai Kedak;
  15. Dilanjutkan mengarah ke barat melewati Sungai Kedak, lalu dilanjutkan mengarah ke barat daya mengikuti tepi sebelah barat Sungai Kedak, kemudian melewati jalan sawah, sampai pada TK 35.71.01.1004-01.1012-013 dengan koordinat  $7^{\circ} 49' 25.7034''$  LS dan  $111^{\circ} 58' 49.4036''$  BT yang terletak di utara Bendung Ngemplak;
  16. Dilanjutkan mengarah ke barat mengikuti tepi sebelah selatan jalan persawahan, sampai pada TK 35.71.01.1004-01.1012-014 dengan koordinat  $7^{\circ} 49' 23.1229''$  LS dan  $111^{\circ} 58' 28.1548''$  BT yang terletak di ujung barat jalan persawahan;
  17. Dilanjutkan mengarah ke barat daya kemudian mengarah ke barat menyusuri saluran air, sampai pada TK 35.06-35.71.01.1004-01.1012-000 dengan koordinat  $7^{\circ} 49' 26.6807''$  LS dan  $111^{\circ} 58' 23.3241''$  BT yang merupakan simpul batas antara Kelurahan Pojok dengan Kelurahan Campurejo dan Kabupaten Kediri.
- b. Batas Kelurahan Campurejo dengan Kelurahan Lirboyo :
1. Dimulai dari PABU 35.71.01.1002-1012-1013 380 dengan koordinat  $7^{\circ} 49' 40.5508''$  LS dan  $111^{\circ} 59' 33.1681''$  BT yang merupakan simpul batas antara Kelurahan Bandar Kidul dengan Kelurahan Campurejo dan Kelurahan Lirboyo, terletak di ujung utara Jalan Semeru Gang Baru;
  2. Dilanjutkan mengarah ke barat mengikuti tepi sebelah selatan Rumija Jalan Semeru, kemudian mengarah ke utara melewati Jalan Semeru, lalu dilanjutkan mengarah ke barat lagi mengikuti tepi sebelah utara Rumija Jalan Semeru, sampai pada TK 35.71.01.1012-01.1013-001 dengan koordinat  $7^{\circ} 49'$

- 40.1934" LS dan 111° 59' 30.9640" BT yang terletak di depan Diler Mobil Mitsubishi;
3. Dilanjutkan mengarah ke utara lalu ke barat kemudian ke utara lagi mengikuti batas sebelah barat Gudang, sampai pada TK 35.71.01.1012-01.1013-002 dengan koordinat 7° 49' 35.5454" LS dan 111° 59' 29.5894" BT yang terletak di pojok tenggara SMP PGRI 4 Kota Kediri;
  4. Dilanjutkan mengarah ke utara kemudian ke barat laut mengikuti batas sebelah utara SMP PGRI 4 Kota Kediri, sampai pada TK 35.71.01.1012-01.1013-003 dengan koordinat 7° 49' 33.1295" LS dan 111° 59' 26.6643" BT yang terletak di tepi timur Jalan Semeru Gang 6, dekat dengan SMP PGRI 4 Kota Kediri;
  5. Dilanjutkan mengarah ke utara mengikuti tepi sebelah timur Jalan Semeru Gang 6, sampai pada PBU 35.71.01.1012-1013 211 dengan koordinat 7° 49' 27.6272" LS dan 111° 59' 27.8899" BT yang terletak di barat TPU Karangsono;
  6. Dilanjutkan mengarah ke timur kemudian ke utara melewati TPU Karangsono, lalu dilanjutkan mengarah ke timur mengikuti pematang sawah, sampai pada TK 35.71.01.1012-01.1013-004 dengan koordinat 7° 49' 27.2846" LS dan 111° 59' 32.5452" BT yang terletak di persawahan timur TPU Karangsono;
  7. Dilanjutkan mengarah ke utara mengikuti pematang, sampai pada TK 35.71.01.1012-01.1013-005 dengan koordinat 7° 49' 17.6771" LS dan 111° 59' 35.6932" BT yang terletak di tepi sebelah utara Jalan Saharjo Gang 10;
  8. Dilanjutkan mengarah ke barat mengikuti tepi sebelah utara Jalan Saharjo Gang 10, sampai pada TK 35.71.01.1012-01.1013-006 dengan koordinat 7° 49' 16.3583" LS dan 111° 59' 26.0874" BT ;
  9. Dilanjutkan mengarah ke utara lalu mengarah barat kemudian ke utara lagi, mengikuti batas bidang tanah antara pemukiman Kelurahan Campurejo dan pemukiman Kelurahan Lirboyo, dilanjutkan melewati Jalan H. Winarto, sampai pada TK 35.71.01.1012-01.1013-007 dengan koordinat 7° 49' 13.5935" LS dan 111° 59' 23.3376" BT yang terletak di selatan Gedung Pondok Pesantren Putri Tahfizhil Quran Lirboyo;
  10. Dilanjutkan mengarah ke utara mengikuti batas sebelah timur Pondok Pesantren Lirboyo Kediri, sampai pada PBU 35.71.01.1012-1013 412 dengan koordinat 7° 49' 08.7743" LS dan 111° 59' 25.0045" BT yang terletak di utara Gedung Pondok Pesantren Putri Tahfizhil Quran Lirboyo;
  11. Dilanjutkan mengarah ke utara melewati Pondok Pesantren Lirboyo Kediri, sampai pada PABU 35.71.01.1004-1012-1013 413 dengan koordinat 7° 49' 01.3939" LS dan 111° 59' 28.8161" BT yang terletak di utara Gedung Pondok Pesantren Ar-Risalah, yang merupakan simpul batas antara Kelurahan Pojok dengan Kelurahan Campurejo dan Kelurahan Lirboyo.
- c. Batas Kelurahan Campurejo dengan Kelurahan Bandar Kidul :
1. Dimulai dari PABU 35.71.01.1002-1012-1014 204 dengan koordinat 7° 49' 45.9661" LS dan 111° 59' 31.7343" BT yang merupakan simpul batas antara Kelurahan Bandar Kidul dengan Kelurahan Campurejo dan Kelurahan Tamanan, yang terletak di tepi sebelah barat Jalan Semeru Gang Baru atau belakang Diler Mobil Mitsubishi Kediri;



2. Dilanjutkan mengarah ke utara mengikuti tepi sebelah barat saluran Jalan Semeru Gang Baru, sampai pada PABU 35.71.01.1002-1012-1013 380 dengan koordinat  $7^{\circ} 49' 40.5508''$  LS dan  $111^{\circ} 59' 33.1681''$  BT yang merupakan simpul batas antara Kelurahan Bandar Kidul dengan Kelurahan Campurejo dan Kelurahan Lirboyo.
  - d. Batas Kelurahan Campurejo dengan Kelurahan Tamanan :
    1. Dimulai dari PABU 35.71.01.1002-1012-1014 204 dengan koordinat  $7^{\circ} 49' 45.9661''$  LS dan  $111^{\circ} 59' 31.7343''$  BT yang merupakan simpul batas antara Kelurahan Bandar Kidul dengan Kelurahan Campurejo dan Kelurahan Tamanan, yang terletak di tepi sebelah barat Jalan Semeru Gang Baru atau belakang Diler Mobil Mitsubishi Kediri;
    2. Dilanjutkan mengarah ke barat mengikuti pematang sawah, kemudian melewati Jalan Semeru Gang 7, lalu dilanjutkan mengikuti pematang sawah, sampai pada TK 35.71.01.1012-01.1014-001 dengan koordinat  $7^{\circ} 49' 43.0687''$  LS dan  $111^{\circ} 59' 20.9490''$  BT yang terletak di selatan PT. Enseval Putera Megatrading Tbk. Cab Kediri;
    3. Dilanjutkan mengarah ke selatan lalu ke barat mengikuti pematang sawah, kemudian melewati Jalan Tamansari, sampai pada TK 35.71.01.1012-01.1014-002 dengan koordinat  $7^{\circ} 49' 45.4447''$  LS dan  $111^{\circ} 59' 17.9968''$  BT ;
    4. Dilanjutkan mengarah ke utara mengikuti tepi sebelah barat Jalan Tamansari, sampai pada TK 35.71.01.1012-01.1014-003 dengan koordinat  $7^{\circ} 49' 43.3517''$  LS dan  $111^{\circ} 59' 18.5075''$  BT;
    5. Dilanjutkan mengarah ke barat mengikuti batas bidang tanah antara pemukiman Kelurahan Campurejo dan sawah Kelurahan Tamanan, sampai pada TK 35.71.01.1012-01.1014-004 dengan koordinat  $7^{\circ} 49' 41.7370''$  LS dan  $111^{\circ} 59' 11.8668''$  BT yang terletak di depan Alfamart Jalan Semeru;
    6. Dilanjutkan mengarah ke barat mengikuti tepi sebelah selatan Rumija Jalan Semeru dan Rumija Jalan Argowilis, sampai pada TK 35.06-35.71.01.1012-01.1014-000 dengan koordinat  $7^{\circ} 49' 42.3850''$  LS dan  $111^{\circ} 59' 01.8360''$  BT yang terletak di pojok barat laut Terminal Tamanan, yang merupakan simpul batas antara Kelurahan Campurejo dengan Kelurahan Tamanan dan Kabupaten Kediri.
  - e. Batas Kelurahan Campurejo dengan Kabupaten Kediri, sesuai dengan hasil kesepakatan versi 23 Juni 2022, revisi Permendagri Nomor 73 Tahun 2014.
- (3) Titik Kartometrik, PBU, dan PABU beserta koordinatnya pada batas Kelurahan Campurejo sebagaimana dimaksud pada ayat (2) bersifat tetap dan tidak berubah akibat perubahan nama Kelurahan.
  - (4) Ketentuan lebih lanjut mengenai Peta Batas Kelurahan Campurejo tercantum dalam Lampiran yang merupakan bagian tidak terpisahkan dari Peraturan Walikota ini.

Bagian Ketiga Belas  
Kelurahan Lirboyo  
Pasal 17

- (1) Batas wilayah Kelurahan Lirboyo Kecamatan Mojoroto adalah sebagai berikut:
  - a. Batas Utara : Kelurahan Mojoroto, Kecamatan Mojoroto;
  - b. Batas Timur : Kelurahan Bandar Lor, Kecamatan Mojoroto;

- c. Batas Selatan : Kelurahan Bandar Kidul, Kecamatan Mojoroto;
  - d. Batas Barat : 1. Kelurahan Campurejo, Kecamatan Mojoroto;  
2. Kelurahan Pojok, Kecamatan Mojoroto.
- (2) Batas wilayah Kelurahan Lirboyo telah ditetapkan dengan deskripsi sebagai berikut:
- a. Batas Kelurahan Lirboyo dengan Kelurahan Mojoroto :
    - 1. Dimulai dari PBU 35.71.01.1004-1011-1013 414 dengan koordinat  $7^{\circ} 48' 53.4954''$  LS dan  $111^{\circ} 59' 40.7637''$  BT yang merupakan simpul batas antara Kelurahan Pojok dengan Kelurahan Mojoroto dan Kelurahan Lirboyo, yang terletak di utara Makam Dempul;
    - 2. Dilanjutkan mengarah ke timur laut mengikuti tepi sebelah timur saluran air, sampai pada TK 35.71.01.1011-01.1013-001 dengan koordinat  $7^{\circ} 48' 51.7578''$  LS dan  $111^{\circ} 59' 42.3389''$  BT yang terletak di persawahan dekat eks bengkok Kel. Mojoroto;
    - 3. Dilanjutkan mengarah ke timur laut kemudian mengarah ke selatan mengikuti pematang sawah, sampai pada TK 35.71.01.1011-01.1013-002 dengan koordinat  $7^{\circ} 48' 55.9475''$  LS dan  $111^{\circ} 59' 44.0506''$  BT ;
    - 4. Dilanjutkan mengarah ke selatan mengikuti tepi sebelah barat saluran air, sampai pada TK 35.71.01.1011-01.1013-003 dengan koordinat  $7^{\circ} 48' 56.6644''$  LS dan  $111^{\circ} 59' 43.9012''$  BT;
    - 5. Dilanjutkan mengarah ke timur mengikuti pematang sawah, sampai pada TK 35.71.01.1011-01.1013-004 dengan koordinat  $7^{\circ} 48' 57.3944''$  LS dan  $111^{\circ} 59' 45.3192''$  BT ;
    - 6. Dilanjutkan mengarah ke timur mengikuti tepi sebelah utara saluran air, sampai pada TK 35.71.01.1011-01.1013-005 dengan koordinat  $7^{\circ} 48' 57.9686''$  LS dan  $111^{\circ} 59' 51.3035''$  BT yang terletak di pojok barat laut Perumahan Bukit Permai Mojoroto;
    - 7. Dilanjutkan mengarah ke selatan kemudian ke timur mengikuti batas sebelah selatan Perumahan Bukit Permai Mojoroto, lalu dilanjutkan melewati Sungai Klampok, sampai pada PBU 35.71.01.1001-1011-1013 418 dengan koordinat  $7^{\circ} 48' 59.9406''$  LS dan  $111^{\circ} 59' 56.0199''$  BT yang merupakan simpul batas antara Kelurahan Bandar Lor dengan Kelurahan Mojoroto dan Kelurahan Lirboyo.
  - b. Batas Kelurahan Lirboyo dengan Kelurahan Bandar Lor :
    - 1. Dimulai dari PBU 35.71.01.1001-1011-1013 418 dengan koordinat  $7^{\circ} 48' 59.9406''$  LS dan  $111^{\circ} 59' 56.0199''$  BT yang merupakan simpul batas antara Kelurahan Bandar Lor dengan Kelurahan Mojoroto dan Kelurahan Lirboyo, terletak di belakang Kantor Dinas Ketahanan Pangan dan Peternakan;
    - 2. Dilanjutkan mengarah ke selatan mengikuti batas sebelah barat dari Kantor Dinas Ketahanan Pangan dan Peternakan, sampai pada TK 35.71.01.1001-01.1013-001 dengan koordinat  $7^{\circ} 49' 00.2736''$  LS dan  $111^{\circ} 59' 56.0695''$  BT yang terletak di pojok sebelah barat daya Kantor Dinas Ketahanan Pangan dan Peternakan;
    - 3. Dilanjutkan mengarah ke timur mengikuti batas sebelah selatan Kantor Dinas Ketahanan Pangan dan Peternakan, sampai pada TK 35.71.01.1001-01.1013-002 dengan

koordinat  $7^{\circ} 49' 00.5899''$  LS dan  $111^{\circ} 59' 58.5114''$  BT yang terletak di depan Kantor Dinas Ketahanan Pangan dan Peternakan;

4. Dilanjutkan mengarah ke selatan mengikuti tepi sebelah barat Rumija Jalan Penanggungan, sampai pada PBU 35.71.01.1001-1002-1013 388 dengan koordinat  $7^{\circ} 49' 10.6496''$  LS dan  $111^{\circ} 59' 55.4915''$  BT yang merupakan simpul batas antara Kelurahan Bandar Lor dengan Kelurahan Bandar Kidul dan Kelurahan Lirboyo telah disepakati.
  5. Dimulai dari PBU 35.71.01.1001-1002-1013 387 dengan koordinat  $7^{\circ} 49' 17.2130''$  LS dan  $111^{\circ} 59' 53.8080''$  BT yang merupakan simpul batas antara Kelurahan Bandar Lor dengan Kelurahan Bandar Kidul dan Kelurahan Lirboyo, terletak di depan Salon Josh;
  6. Dilanjutkan mengarah ke timur melewati Jalan Penanggungan, kemudian mengarah ke selatan mengikuti tepi sebelah timur Rumija Jalan Penganggungan, sampai pada PABU 35.71.01.1001-1002-1013 392 dengan koordinat  $7^{\circ} 49' 23.5804''$  LS dan  $111^{\circ} 59' 52.3263''$  BT yang merupakan simpul batas antara Kelurahan Bandar Lor dengan Kelurahan Bandar Kidul dan Kelurahan Lirboyo.
- c. Batas Kelurahan Lirboyo dengan Kelurahan Bandar Kidul :
1. Dimulai dari PBU 35.71.01.1001-1002-1013 388 dengan koordinat  $7^{\circ} 49' 10.6496''$  LS dan  $111^{\circ} 59' 55.4915''$  BT yang merupakan simpul batas antara Kelurahan Bandar Lor dengan Kelurahan Bandar Kidul dan Kelurahan Lirboyo, terletak di tepi sebelah barat perempatan jalan depan Kantor Dinas Perdagangan dan Perindustrian Kota Kediri Bidang Kemetrolagian;
  2. Dilanjutkan mengarah ke barat mengikuti batas sebelah utara Ruko Mitos, Perumahan Griya Indah Permatasari dan SMK PGRI 2 Kediri, sampai pada TK 35.71.01.1002-01.1013-001 dengan koordinat  $7^{\circ} 49' 11.1235''$  LS dan  $111^{\circ} 59' 49.1795''$  BT yang terletak di pojok barat laut SMK PGRI 2 Kediri;
  3. Dilanjutkan mengarah ke barat melewati Jalan KH Abdul Karim Gang 4, kemudian mengikuti batas sebelah utara Perumahan Griya Indah Permatasari, sampai pada TK 35.71.01.1002-01.1013-002 dengan koordinat  $7^{\circ} 49' 11.0370''$  LS dan  $111^{\circ} 59' 47.9155''$  BT yang terletak di pojok barat laut Perumahan Griya Indah Permatasari;
  4. Dilanjutkan mengarah ke selatan mengikuti batas sebelah barat Perumahan Griya Indah Permatasari, sampai pada TK 35.71.01.1002-01.1013-003 dengan koordinat  $7^{\circ} 49' 14.0850''$  LS dan  $111^{\circ} 59' 47.2844''$  BT yang terletak di pojok barat daya Perumahan Griya Indah Permatasari;
  5. Dilanjutkan mengarah ke timur mengikuti batas sebelah selatan Perumahan Griya Indah Permatasari, kemudian melewati Jalan KH Abdul Karim Gang 4, sampai pada TK 35.71.01.1002-01.1013-004 dengan koordinat  $7^{\circ} 49' 14.4902''$  LS dan  $111^{\circ} 59' 48.5705''$  BT yang terletak di pojok barat daya SMK PGRI 2 Kediri;
  6. Dilanjutkan mengarah ke tenggara mengikuti batas sebelah selatan SMK PGRI 2 Kediri dan Perumahan Griya Indah Permatasari, sampai pada TK 35.71.01.1002-01.1013-005 dengan koordinat  $7^{\circ} 49' 15.9048''$  LS dan  $111^{\circ} 59' 51.2684''$  BT yang terletak di tepi selatan Jalan Kademangan;

7. Dilanjutkan mengarah ke selatan kemudian mengarah ke timur mengikuti batas bidang tanah antara pemukiman Kelurahan Bandar Kidul dan pemukiman Kelurahan Lirboyo, sampai pada PBU 35.71.01.1001-1002-1013 387 dengan koordinat  $7^{\circ} 49' 17.2130''$  LS dan  $111^{\circ} 59' 53.8080''$  BT yang merupakan simpul batas antara Kelurahan Bandar Lor dengan Kelurahan Bandar Kidul dan Kelurahan Lirboyo.
8. Dimulai dari PABU 35.71.01.1002-1012-1013 380 dengan koordinat  $7^{\circ} 49' 40.5508''$  LS dan  $111^{\circ} 59' 33.1681''$  BT yang merupakan simpul batas antara Kelurahan Bandar Kidul dengan Kelurahan Campurejo dan Kelurahan Lirboyo, terletak di ujung utara Jalan Semeru Gang Baru;
9. Dilanjutkan mengarah ke timur mengikuti batas bidang tanah antara pemukiman Kelurahan Bandar Kidul dan pemukiman Kelurahan Lirboyo, sampai pada TK 35.71.01.1002-01.1013-006 dengan koordinat  $7^{\circ} 49' 41.6798''$  LS dan  $111^{\circ} 59' 37.1504''$  BT ;
10. Dilanjutkan mengarah ke selatan lalu mengarah ke timur mengikuti pematang sawah dan batas selatan SDN 1 dan 2 Lirboyo, kemudian mengarah ke timur lagi melewati jalan gang dilanjutkan mengikuti batas bidang tanah antara pemukiman Kelurahan Bandar Kidul dan pemukiman Kelurahan Lirboyo, sampai pada TK 35.71.01.1002-01.1013-007 dengan koordinat  $7^{\circ} 49' 43.3400''$  LS dan  $111^{\circ} 59' 40.4178''$  BT ;
11. Dilanjutkan mengarah ke selatan mengikuti tepi sebelah timur jalan gang, sampai pada TK 35.71.01.1002-01.1013-008 dengan koordinat  $7^{\circ} 49' 51.9591''$  LS dan  $111^{\circ} 59' 38.6470''$  BT;
12. Dilanjutkan mengarah ke timur mengikuti tepi sebelah utara saluran irigasi, sampai pada TK 35.71.01.1002-01.1013-009 dengan koordinat  $7^{\circ} 49' 53.2452''$  LS dan  $111^{\circ} 59' 43.1726''$  BT yang terletak di tepi sebelah barat Jalan Raung atau depan MTSN 1 Kota Kediri;
13. Dilanjutkan mengarah ke timur melewati Jalan Raung, lalu mengikuti tepi sebelah utara jalan gang, kemudian mengikuti tepi sebelah utara saluran irigasi, sampai pada TK 35.71.01.1002-01.1013-010 dengan koordinat  $7^{\circ} 49' 54.3590''$  LS dan  $111^{\circ} 59' 48.5943''$  BT yang terletak di belakang MTSN 1 Kota Kediri;
14. Dilanjutkan mengarah ke utara mengikuti tepi sebelah barat saluran irigasi, lalu mengikuti batas bidang tanah antara pemukiman Kelurahan Bandar Kidul dan sawah Kelurahan Lirboyo, dilanjutkan mengikuti tepi sebelah timur jalan gang, sampai pada TK 35.71.01.1002-01.1013-011 dengan koordinat  $7^{\circ} 49' 39.3845''$  LS dan  $111^{\circ} 59' 51.2090''$  BT yang terletak di tepi sebelah selatan Jalan KH Agus Salim atau timur Toko Aki "Bandar Accu";
15. Dilanjutkan mengarah ke utara melewati Jalan KH Agus Salim, lalu mengikuti batas bidang tanah antara pemukiman Kelurahan Bandar Kidul dan pemukiman Kelurahan Lirboyo, kemudian dilanjutkan mengikuti batas sebelah barat Lapangan Bandar Kidul, sampai pada PBU 35.71.01.1002-1013 384 dengan koordinat  $7^{\circ} 49' 34.1021''$  LS dan  $111^{\circ} 59' 51.9006''$  BT yang terletak di pojok barat laut Lapangan Bandar Kidul;

16. Dilanjutkan mengarah ke utara mengikuti tepi sebelah barat saluran air, sampai pada TK 35.71.01.1002-01.1013-012 dengan koordinat  $7^{\circ} 49' 28.8050''$  LS dan  $111^{\circ} 59' 53.2639''$  BT yang terletak di ujung utara Jalan Penanggungan Gang 11;
  17. Dilanjutkan mengarah ke barat mengikuti tepi sebelah selatan Rumija Jalan Penanggungan Gang 4, sampai pada TK 35.71.01.1002-01.1013-013 dengan koordinat  $7^{\circ} 49' 28.4316''$  LS dan  $111^{\circ} 59' 50.8824''$  BT yang terletak di ujung barat Jalan Penanggungan Gang 4;
  18. Dilanjutkan mengarah ke utara mengikuti tepi sebelah timur Rumija Jalan Penanggungan, sampai pada PABU 35.71.01.1001-1002-1013 392 dengan koordinat  $7^{\circ} 49' 23.5804''$  LS dan  $111^{\circ} 59' 52.3263''$  BT yang merupakan simpul batas antara Kelurahan Bandar Lor dengan Kelurahan Bandar Kidul dan Kelurahan Lirboyo.
- d. Batas Kelurahan Lirboyo dengan Kelurahan Campurejo :
1. Dimulai dari PABU 35.71.01.1002-1012-1013 380 dengan koordinat  $7^{\circ} 49' 40.5508''$  LS dan  $111^{\circ} 59' 33.1681''$  BT yang merupakan simpul batas antara Kelurahan Bandar Kidul dengan Kelurahan Campurejo dan Kelurahan Lirboyo, terletak di ujung utara Jalan Semeru Gang Baru;
  2. Dilanjutkan mengarah ke barat mengikuti tepi sebelah selatan Rumija Jalan Semeru, kemudian mengarah ke utara melewati Jalan Semeru, lalu dilanjutkan mengarah ke barat lagi mengikuti tepi sebelah utara Rumija Jalan Semeru, sampai pada TK 35.71.01.1012-01.1013-001 dengan koordinat  $7^{\circ} 49' 40.1934''$  LS dan  $111^{\circ} 59' 30.9640''$  BT yang terletak di depan Diler Mobil Mitsubishi;
  3. Dilanjutkan mengarah ke utara lalu ke barat kemudian ke utara lagi mengikuti batas sebelah barat Gudang, sampai pada TK 35.71.01.1012-01.1013-002 dengan koordinat  $7^{\circ} 49' 35.5454''$  LS dan  $111^{\circ} 59' 29''$ .
  4. ke utara mengikuti pematang, sampai pada TK 35.71.01.1012-01.1013-005 dengan koordinat  $7^{\circ} 49' 17.6771''$  LS dan  $111^{\circ} 59' 35.6932''$  BT yang terletak di tepi sebelah utara Jalan Saharjo Gang 10;
  5. Dilanjutkan mengarah ke barat mengikuti tepi sebelah utara Jalan Saharjo Gang 10, sampai pada TK 35.71.01.1012-01.1013-006 dengan koordinat  $7^{\circ} 49' 16.3583''$  LS dan  $111^{\circ} 59' 26.0874''$  BT ;
  6. Dilanjutkan mengarah ke utara lalu mengarah barat kemudian ke utara lagi, mengikuti batas bidang tanah antara pemukiman Kelurahan Campurejo dan pemukiman Kelurahan Lirboyo, dilanjutkan melewati Jalan H. Winarto, sampai pada TK 35.71.01.1012-01.1013-007 dengan koordinat  $7^{\circ} 49' 13.5935''$  LS dan  $111^{\circ} 59' 23.3376''$  BT yang terletak di selatan Gedung Pondok Pesantren Putri Tahfizhil Quran Lirboyo;
  7. Dilanjutkan mengarah ke utara mengikuti batas sebelah timur Pondok Pesantren Lirboyo Kediri, sampai pada PBU 35.71.01.1012-1013 412 dengan koordinat  $7^{\circ} 49' 08.7743''$  LS dan  $111^{\circ} 59' 25.0045''$  BT yang terletak di pojok tenggara SMP PGRI 4 Kota Kediri;
  8. Dilanjutkan mengarah ke utara kemudian ke barat laut mengikuti batas sebelah utara SMP PGRI 4 Kota Kediri, sampai pada TK 35.71.01.1012-01.1013-003 dengan koordinat  $7^{\circ} 49' 33.1295''$  LS dan  $111^{\circ} 59' 26.6643''$  BT yang

- terletak di tepi timur Jalan Semeru Gang 6, dekat dengan SMP PGRI 4 Kota Kediri;
9. Dilanjutkan mengarah ke utara mengikuti tepi sebelah timur Jalan Semeru Gang 6, sampai pada PBU 35.71.01.1012-1013 211 dengan koordinat  $7^{\circ} 49' 27.6272''$  LS dan  $111^{\circ} 59' 27.8899''$  BT yang terletak di barat TPU Karangsono;
  10. Dilanjutkan mengarah ke timur kemudian ke utara melewati TPU Karangsono, lalu dilanjutkan mengarah ke timur mengikuti pematang sawah, sampai pada TK 35.71.01.1012-01.1013-004 dengan koordinat  $7^{\circ} 49' 27.2846''$  LS dan  $111^{\circ} 59' 32.5452''$  BT yang terletak di persawahan timur TPU Karangsono;
  11. Dilanjutkan mengarah terletak di utara Gedung Pondok Pesantren Putri Tahfizhil Quran Lirboyo;
  12. Dilanjutkan mengarah ke utara melewati Pondok Pesantren Lirboyo Kediri, sampai pada PABU 35.71.01.1004-1012-1013 413 dengan koordinat  $7^{\circ} 49' 01.3939''$  LS dan  $111^{\circ} 59' 28.8161''$  BT yang terletak di utara Gedung Pondok Pesantren Ar-Risalah, yang merupakan simpul batas antara Kelurahan Pojok dengan Kelurahan Campurejo dan Kelurahan Lirboyo.
- e. Batas Kelurahan Lirboyo dengan Kelurahan Pojok :
1. Dimulai dari PBU 35.71.01.1004-1011-1013 414 dengan koordinat  $7^{\circ} 48' 53.4954''$  LS dan  $111^{\circ} 59' 40.7637''$  BT yang merupakan simpul batas antara Kelurahan Pojok dengan Kelurahan Mojoroto dan Kelurahan Lirboyo, yang terletak di utara Makam Dempul;
  2. Dilanjutkan mengarah ke barat daya mengikuti tepi sebelah timur saluran irigasi, sampai pada TK 35.71.01.1004-01.1013-001 dengan koordinat  $7^{\circ} 48' 58.6866''$  LS dan  $111^{\circ} 59' 36.6303''$  BT yang terletak di pojok batas sebelah timur Pondok Pesantren Ar Risalah;
  3. Dilanjutkan mengarah ke barat daya mengikuti tepi sebelah selatan saluran irigasi yang berada di dalam kompleks Pondok Pesantren Ar Risalah, sampai pada PABU 35.71.01.1004-1012-1013 413 dengan koordinat  $7^{\circ} 49' 01.3939''$  LS dan  $111^{\circ} 59' 28.8161''$  BT yang merupakan simpul batas antara Kelurahan Pojok dengan Kelurahan Campurejo dan Kelurahan Lirboyo.
- (3) Titik Kartometrik, PBU, dan PABU beserta koordinatnya pada batas Kelurahan Lirboyo sebagaimana dimaksud pada ayat (2) bersifat tetap dan tidak berubah akibat perubahan nama Kelurahan.
- (4) Ketentuan lebih lanjut mengenai Peta Batas Kelurahan Lirboyo tercantum dalam Lampiran yang merupakan bagian tidak terpisahkan dari Peraturan Walikota ini.

#### Bagian Keempat Belas

#### Kelurahan Tamanan

#### Pasal 18

- (1) Batas wilayah Kelurahan Tamanan Kecamatan Mojoroto adalah sebagai berikut:
- a. Batas Utara : Kelurahan Campurejo, Kecamatan Mojoroto;
  - b. Batas Timur : 1. Kelurahan Bandar Kidul, Kecamatan Mojoroto;  
2. Kelurahan Banajarmlati, Kecamatan Mojoroto;
  - c. Batas Selatan : Kabupaten Kediri;

- d. Batas Barat : Kabupaten Kediri.
- (2) Batas wilayah Kelurahan Tamanan telah ditetapkan dengan deskripsi sebagai berikut:
- a. Batas Kelurahan Tamanan dengan Kelurahan Campurejo :
1. Dimulai dari PABU 35.71.01.1002-1012-1014 204 dengan koordinat  $7^{\circ} 49' 45.9661''$  LS dan  $111^{\circ} 59' 31.7343''$  BT yang merupakan simpul batas antara Kelurahan Bandar Kidul dengan Kelurahan Campurejo dan Kelurahan Tamanan, yang terletak di tepi sebelah barat Jalan Semeru Gang Baru atau belakang Diler Mobil Mitsubishi Kediri;
  2. Dilanjutkan mengarah ke barat mengikuti pematang sawah, kemudian melewati Jalan Semeru Gang 7, lalu dilanjutkan mengikuti pematang sawah, sampai pada TK 35.71.01.1012-01.1014-001 dengan koordinat  $7^{\circ} 49' 43.0687''$  LS dan  $111^{\circ} 59' 20.9490''$  BT yang terletak di selatan PT. Enseval Putera Megatrading Tbk. Cab Kediri;
  3. Dilanjutkan mengarah ke selatan lalu ke barat mengikuti pematang sawah, kemudian melewati Jalan Tamansari, sampai pada TK 35.71.01.1012-01.1014-002 dengan koordinat  $7^{\circ} 49' 45.4447''$  LS dan  $111^{\circ} 59' 17.9968''$  BT ;
  4. Dilanjutkan mengarah ke utara mengikuti tepi sebelah barat Jalan Tamansari, sampai pada TK 35.71.01.1012-01.1014-003 dengan koordinat  $7^{\circ} 49' 43.3517''$  LS dan  $111^{\circ} 59' 18.5075''$  BT;
  5. Dilanjutkan mengarah ke barat mengikuti batas bidang tanah antara pemukiman Kelurahan Campurejo dan sawah Kelurahan Tamanan, sampai pada TK 35.71.01.1012-01.1014-004 dengan koordinat  $7^{\circ} 49' 41.7370''$  LS dan  $111^{\circ} 59' 11.8668''$  BT yang terletak di depan Alfamart Jalan Semeru;
  6. Dilanjutkan mengarah ke barat mengikuti tepi sebelah selatan Rumija Jalan Semeru dan Rumija Jalan Argowilis, sampai pada TK 35.06-35.71.01.1012-01.1014-000 dengan koordinat  $7^{\circ} 49' 42.3850''$  LS dan  $111^{\circ} 59' 01.8360''$  BT yang terletak di pojok barat laut Terminal Tamanan, yang merupakan simpul batas antara Kelurahan Campurejo dengan Kelurahan Tamanan dan Kabupaten Kediri.
- b. Batas Kelurahan Tamanan dengan Kelurahan Bandar Kidul :
1. Dimulai dari PBU 35.71.01.1002-1003-1014 200 dengan koordinat  $7^{\circ} 50' 09.8077''$  LS dan  $111^{\circ} 59' 31.2254''$  BT yang merupakan simpul batas antara Kelurahan Bandar Kidul dengan Kelurahan Banjarnlati dan Kelurahan Tamanan, terletak di belakang Masjid Al-Muttaqin;
  2. Dilanjutkan mengarah ke utara kemudian mengarah ke barat, mengikuti batas bidang tanah antara sawah Kelurahan Bandar Kidul dan sawah Kelurahan Lirboyo yang berupa pematang sawah, sampai pada TK 35.71.01.1002-01.1014-001 dengan koordinat  $7^{\circ} 50' 06.5191''$  LS dan  $111^{\circ} 59' 30.7667''$  BT ;
  3. Dilanjutkan mengarah ke utara mengikuti pematang sawah kemudian melewati jalan gang, lalu dilanjutkan lagi mengikuti pematang sawah, sampai pada TK 35.71.01.1002-01.1014-002 dengan koordinat  $7^{\circ} 49' 58.0003''$  LS dan  $111^{\circ} 59' 33.0524''$  BT ;
  4. Dilanjutkan mengarah ke timur mengikuti pematang sawah, dilanjutkan mengikuti tepi sebelah selatan saluran, sampai pada TK 35.71.01.1002-01.1014-003 dengan koordinat  $7^{\circ} 49'$

- 57.5660" LS dan 111° 59' 37.8961" BT yang terletak di pojok barat daya kompleks pergudangan SPBU Pertamina 54.641.40;
5. Dilanjutkan mengarah ke utara mengikuti batas sebelah barat kompleks pergudangan SPBU Pertamina 54.641.40, lalu melewati Jalan Taman Kemuning, dilanjutkan mengikuti batas sebelah barat kompleks pergudangan PT Parama Global Inspira, sampai pada TK 35.71.01.1002-01.1014-004 dengan koordinat 7° 49' 53.1141" LS dan 111° 59' 39.0062" BT yang terletak di barat kompleks pergudangan PT Parama Global Inspira;
  6. Dilanjutkan mengarah ke barat laut mengikuti batas sebelah selatan Bedjo Coffe, lalu melewati jalan gang, kemudian mengikuti pematang sawah, sampai pada TK 35.71.01.1002-01.1014-005 dengan koordinat 7° 49' 49.8489" LS dan 111° 59' 30.8276" BT ;
  7. Dilanjutkan mengarah ke utara mengikuti tepi sebelah barat jalan sawah, sampai pada PABU 35.71.01.1002-1012-1014 204 dengan koordinat 7° 49' 45.9661" LS dan 111° 59' 31.7343" BT yang merupakan simpul batas antara Kelurahan Bandar Kidul dengan Kelurahan Campurejo dan Kelurahan Tamanan.
- c. Batas Kelurahan Tamanan dengan Kelurahan Banjarmlati :
1. Dimulai dari PBU 35.71.01.1002-1003-1014 200 dengan koordinat 7° 50' 09.8077" LS dan 111° 59' 31.2254" BT yang merupakan simpul batas antara Kelurahan Bandar Kidul dengan Kelurahan Banjarmlati dan Kelurahan Tamanan, terletak di belakang Masjid Al-Muttaqin;
  2. Dilanjutkan mengarah ke selatan mengikuti batas bidang tanah antara pemukiman Kelurahan Banjarmlati dan pemukiman Kelurahan Tamanan, kemudian melewati sebagian bidang tanah Masjid Al-Muttaqin, sampai pada TK 35.71.01.1003-01.1014-001 dengan koordinat 7° 50' 12.0486" LS dan 111° 59' 30.4831" BT yang terletak di depan Masjid Al-Muttaqin;
  3. Dilanjutkan mengarah ke selatan mengikuti tepi sebelah timur Jalan Jeng Esti Gang 2, sampai pada TK 35.71.01.1003-01.1014-002 dengan koordinat 7° 50' 18.6950" LS dan 111° 59' 28.1587" BT yang terletak di pojok depan TPU Pulosari Banjarmlati;
  4. Dilanjutkan mengarah ke selatan mengikuti batas sebelah barat TPU Pulosari Banjarmlati, sampai pada TK 35.06-35.71.01.1003-01.1014-000 dengan koordinat 7° 50' 21.0176" LS dan 111° 59' 27.5908" BT yang merupakan simpul batas antara Kelurahan Banjarmlati dengan Kelurahan Tamanan dan Kabupaten Kediri.
- d. Batas Kelurahan Tamanan dengan Kabupaten Kediri, sesuai dengan hasil kesepakatan versi 23 Juni 2022, revisi Permendagri Nomor 73 Tahun 2014.
- (3) Titik Kartometrik, PBU, dan PABU beserta koordinatnya pada batas Kelurahan Tamanan sebagaimana dimaksud pada ayat (2) bersifat tetap dan tidak berubah akibat perubahan nama Kelurahan.
  - (4) Ketentuan lebih lanjut mengenai Peta Batas Kelurahan Tamanan tercantum dalam Lampiran yang merupakan bagian tidak terpisahkan dari Peraturan Walikota ini.



BAB V  
KETENTUAN LAIN-LAIN  
Pasal 18

Pelaksanaan Penetapan dan Penegasan Batas Wilayah Kelurahan di Wilayah Kecamatan Mojoroto sebagaimana dimaksud dalam Pasal 3 tidak mengubah, mengurangi, menambah, atau menghapuskan luasan atau batas-batas kawasan tertentu, Hak-hak atas tanah, serta hak lainnya yang ada pada masyarakat.

BAB VI  
KETENTUAN PENUTUP  
Pasal 19

Peraturan Walikota ini mulai berlaku pada tanggal diundangkan. Agar setiap orang mengetahuinya, memerintahkan pengundangan Peraturan Walikota ini dengan penempatannya dalam Berita Daerah Kota Kediri.

Ditetapkan di Kediri  
pada tanggal 16 Oktober 2023

WALIKOTA KEDIRI,

Ttd

ABDULLAH ABU BAKAR

Diundangkan di Kediri  
pada tanggal 16 Oktober 2023

SEKRETARIS DAERAH KOTA KEDIRI,

Ttd

BAGUS ALIT

BERITA DAERAH KOTA KEDIRI TAHUN 2023 NOMOR 49

Salinan sesuai dengan aslinya  
a.n SEKRETARIS DAERAH KOTA KEDIRI  
KEPALA BAGIAN HUKUM,

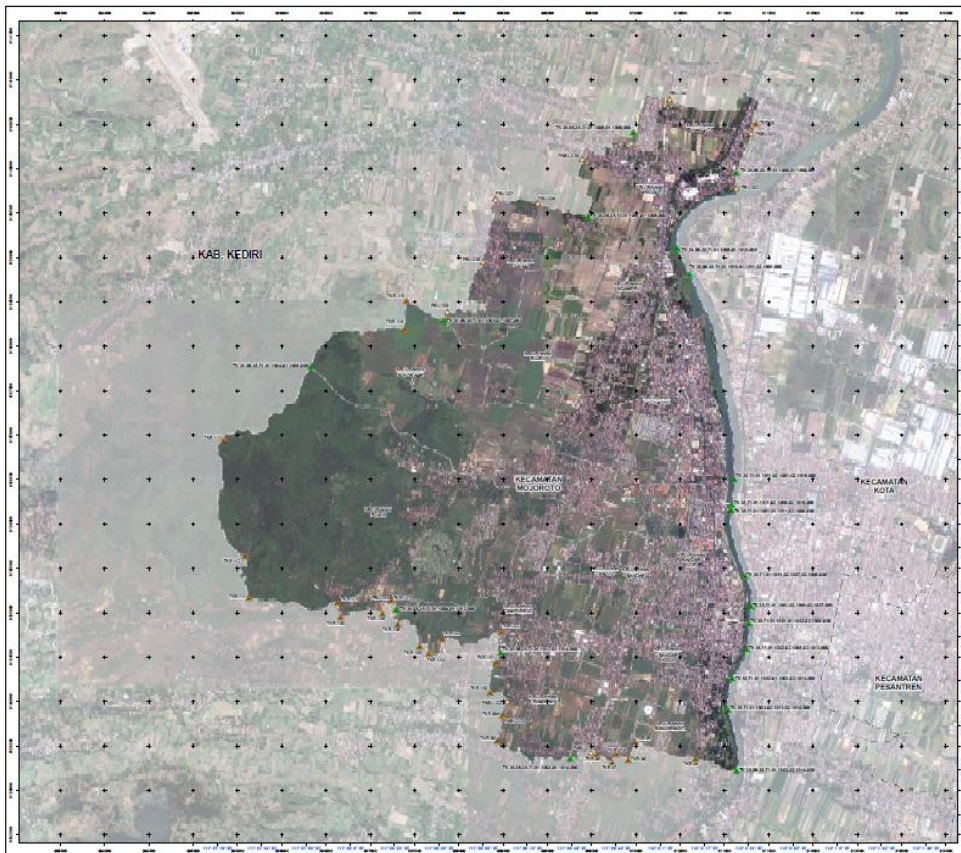


**MUHLISINA LAHUDDIN, SH, MH.**

Pembina

NIP. 19760810 200604 1 022

LAMPIRAN PERATURAN WALIKOTA KEDIRI  
NOMOR : 49 TAHUN 2023  
TANGGAL : 16 OKTOBER 2023



**PETA BATAS  
KECAMATAN MOJOROTO  
KOTA KEDIRI  
PROVINSI JAWA TIMUR**  
Kode Wajah: 05.71.01

Skala 1:12.000

PEMERINTAH KOTA KEDIRI  
SEKRETARIAT DAERAH  
Jl. Jend. Soekarno Rahmat No. 15 Telp. (0354) 882955  
KEDIRI

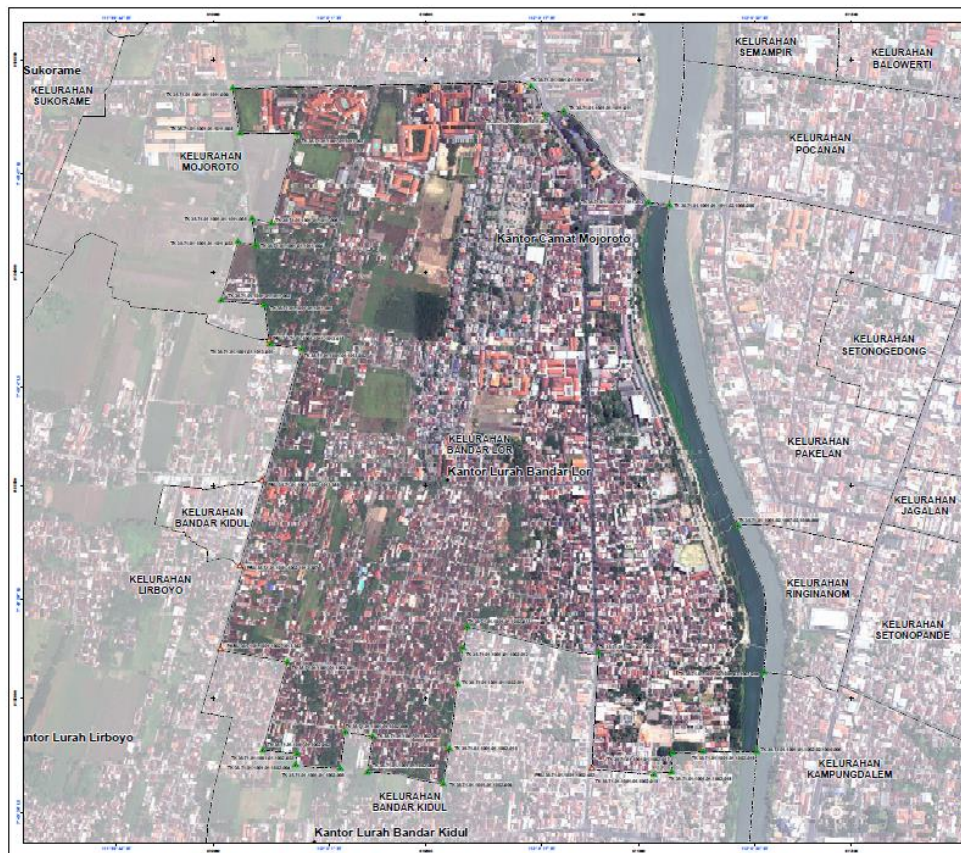
**KETERANGAN**

- Kantor Pemerintahan
- Titik Iktometrik
- Pilar Batas
- Titik Iktometrik Suci
- Pilar Batas Daerah
- Batas Kabupaten/Kota
- Batas Kecamatan
- Batas Desa/Kelurahan

**DAFTAR KOORDINAT**

No	Uraian	X (Easting)	Y (Northing)
1	Kantor Pemerintahan	610000	750000
2	Titik Iktometrik	610000	750000
3	Pilar Batas	610000	750000
4	Titik Iktometrik Suci	610000	750000
5	Pilar Batas Daerah	610000	750000

ABDULLAH ABU BAKAR



**PETA BATAS  
KELURAHAN BANDAR LOR  
KECAMATAN MOJOROTO  
KOTA KEDIRI  
PROVINSI JAWA TIMUR**  
Kode Wajah: 05.71.01.001

Skala 1:2.500

PEMERINTAH KOTA KEDIRI  
SEKRETARIAT DAERAH  
Jl. Jend. Soekarno Rahmat No. 15 Telp. (0354) 882955  
KEDIRI

**KETERANGAN**

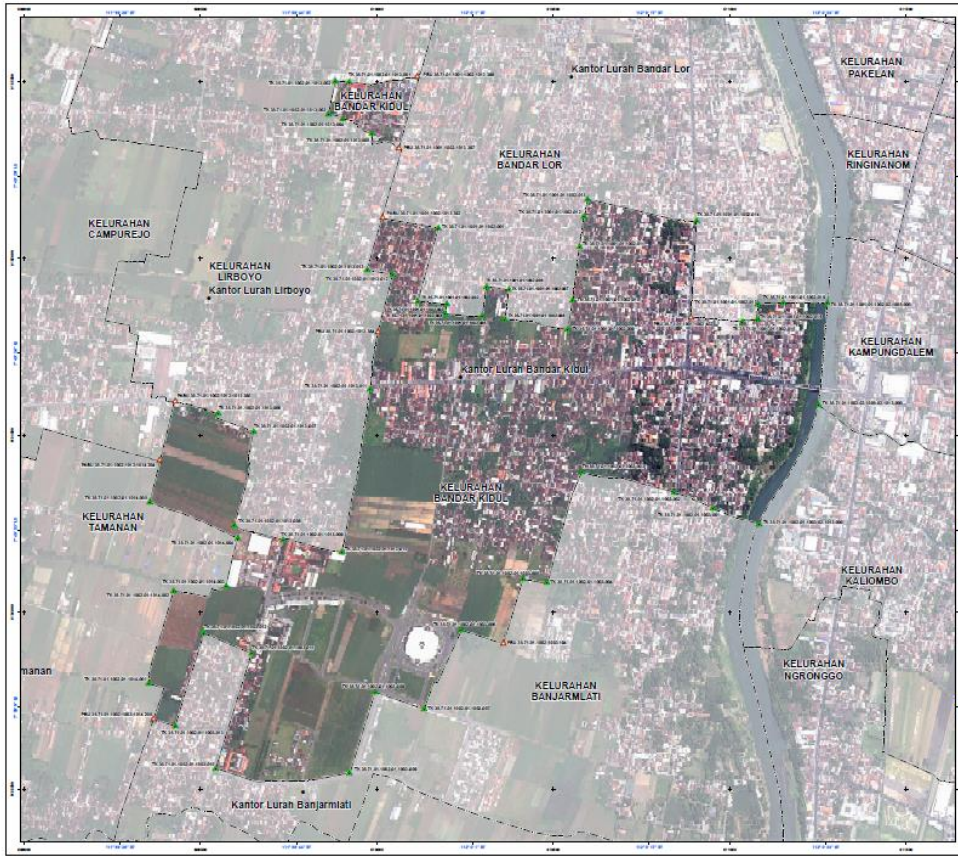
- Kantor Pemerintahan
- Titik Iktometrik
- Pilar Batas
- Batas Kabupaten/Kota
- Batas Kecamatan
- Batas Desa/Kelurahan

**DAFTAR KOORDINAT**

No	Uraian	X (Easting)	Y (Northing)
1	Kantor Pemerintahan	610000	750000
2	Titik Iktometrik	610000	750000
3	Pilar Batas	610000	750000
4	Batas Kabupaten/Kota	610000	750000
5	Batas Kecamatan	610000	750000
6	Batas Desa/Kelurahan	610000	750000

ABDULLAH ABU BAKAR





**PETA BATAS  
KELURAHAN BANDAR KIDUL**  
KECAMATAN MOJORETO  
KOTA KEDIRI  
PROVINSI JAWA TIMUR  
Kode Wilayah : 32.71.01.1002

Skala 1 : 3.000

PEMERINTAH KOTA KEDIRI  
SEKRETARIAT DAERAH  
Jl. Jend. Basuki Rahmat No. 15 Telp. (0354) 862055  
K E D I R I

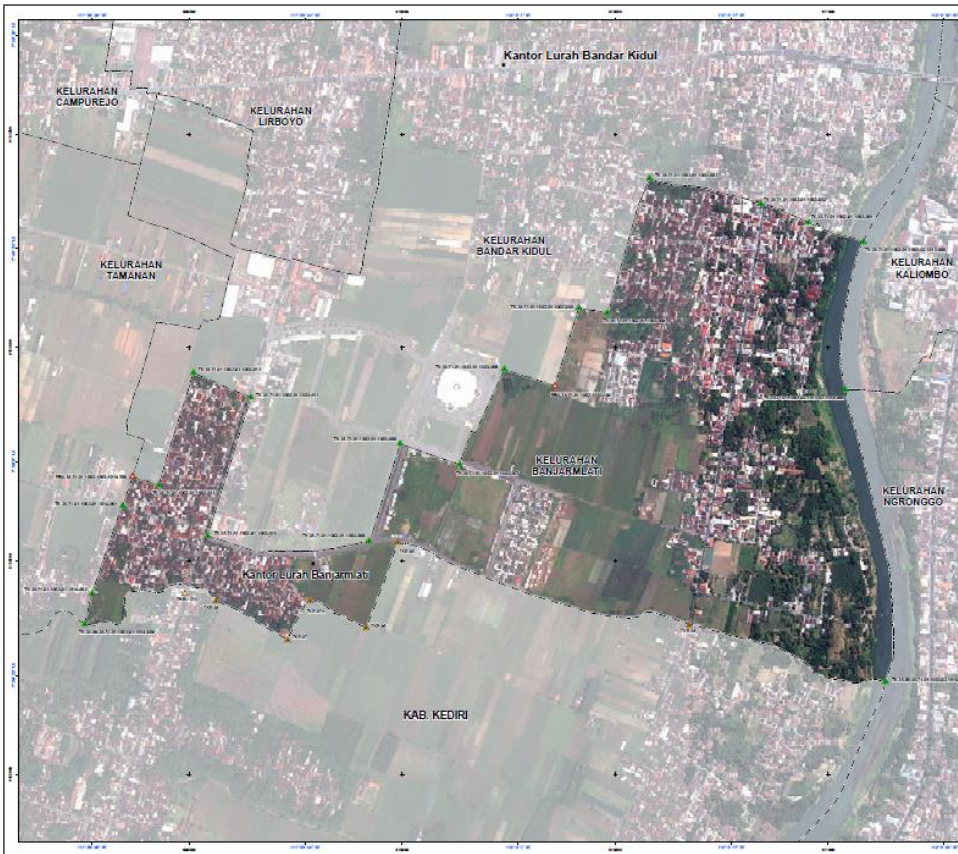
**KETERANGAN**

- Kantor Pemerintahan
- Titik Kartometrik
- Pilar Batas
- Pilar Batas Daerah
- Batas Kelurahan/Kota
- Batas Kecamatan
- Batas Desa/Kelurahan

Daftar Koordinat:

No	X	Y
1	112 100 000	6 500 000
2	112 100 000	6 500 000
3	112 100 000	6 500 000
4	112 100 000	6 500 000
5	112 100 000	6 500 000
6	112 100 000	6 500 000
7	112 100 000	6 500 000
8	112 100 000	6 500 000
9	112 100 000	6 500 000
10	112 100 000	6 500 000
11	112 100 000	6 500 000
12	112 100 000	6 500 000
13	112 100 000	6 500 000
14	112 100 000	6 500 000
15	112 100 000	6 500 000
16	112 100 000	6 500 000
17	112 100 000	6 500 000
18	112 100 000	6 500 000
19	112 100 000	6 500 000
20	112 100 000	6 500 000
21	112 100 000	6 500 000
22	112 100 000	6 500 000
23	112 100 000	6 500 000
24	112 100 000	6 500 000
25	112 100 000	6 500 000
26	112 100 000	6 500 000
27	112 100 000	6 500 000
28	112 100 000	6 500 000
29	112 100 000	6 500 000
30	112 100 000	6 500 000
31	112 100 000	6 500 000
32	112 100 000	6 500 000
33	112 100 000	6 500 000
34	112 100 000	6 500 000
35	112 100 000	6 500 000
36	112 100 000	6 500 000
37	112 100 000	6 500 000
38	112 100 000	6 500 000
39	112 100 000	6 500 000
40	112 100 000	6 500 000
41	112 100 000	6 500 000
42	112 100 000	6 500 000
43	112 100 000	6 500 000
44	112 100 000	6 500 000
45	112 100 000	6 500 000
46	112 100 000	6 500 000
47	112 100 000	6 500 000
48	112 100 000	6 500 000
49	112 100 000	6 500 000
50	112 100 000	6 500 000
51	112 100 000	6 500 000
52	112 100 000	6 500 000
53	112 100 000	6 500 000
54	112 100 000	6 500 000
55	112 100 000	6 500 000
56	112 100 000	6 500 000
57	112 100 000	6 500 000
58	112 100 000	6 500 000
59	112 100 000	6 500 000
60	112 100 000	6 500 000
61	112 100 000	6 500 000
62	112 100 000	6 500 000
63	112 100 000	6 500 000
64	112 100 000	6 500 000
65	112 100 000	6 500 000
66	112 100 000	6 500 000
67	112 100 000	6 500 000
68	112 100 000	6 500 000
69	112 100 000	6 500 000
70	112 100 000	6 500 000
71	112 100 000	6 500 000
72	112 100 000	6 500 000
73	112 100 000	6 500 000
74	112 100 000	6 500 000
75	112 100 000	6 500 000
76	112 100 000	6 500 000
77	112 100 000	6 500 000
78	112 100 000	6 500 000
79	112 100 000	6 500 000
80	112 100 000	6 500 000
81	112 100 000	6 500 000
82	112 100 000	6 500 000
83	112 100 000	6 500 000
84	112 100 000	6 500 000
85	112 100 000	6 500 000
86	112 100 000	6 500 000
87	112 100 000	6 500 000
88	112 100 000	6 500 000
89	112 100 000	6 500 000
90	112 100 000	6 500 000
91	112 100 000	6 500 000
92	112 100 000	6 500 000
93	112 100 000	6 500 000
94	112 100 000	6 500 000
95	112 100 000	6 500 000
96	112 100 000	6 500 000
97	112 100 000	6 500 000
98	112 100 000	6 500 000
99	112 100 000	6 500 000
100	112 100 000	6 500 000

3003



**PETA BATAS  
KELURAHAN BANJARMLATI**  
KECAMATAN MOJORETO  
KOTA KEDIRI  
PROVINSI JAWA TIMUR  
Kode Wilayah : 32.71.01.1002

Skala 1 : 2.500

PEMERINTAH KOTA KEDIRI  
SEKRETARIAT DAERAH  
Jl. Jend. Basuki Rahmat No. 15 Telp. (0354) 862055  
K E D I R I

**KETERANGAN**

- Kantor Pemerintahan
- Titik Kartometrik
- Pilar Batas
- Pilar Batas Daerah
- Batas Kelurahan/Kota
- Batas Kecamatan
- Batas Desa/Kelurahan

Daftar Koordinat:

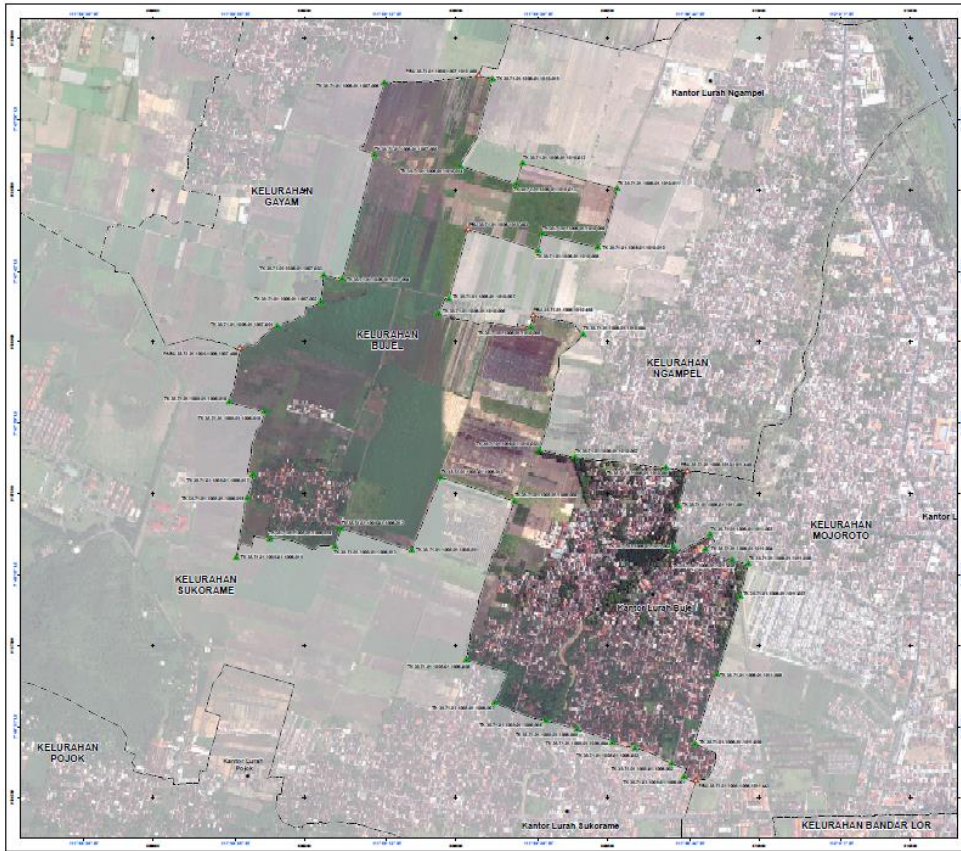
No	X	Y
1	112 100 000	6 500 000
2	112 100 000	6 500 000
3	112 100 000	6 500 000
4	112 100 000	6 500 000
5	112 100 000	6 500 000
6	112 100 000	6 500 000
7	112 100 000	6 500 000
8	112 100 000	6 500 000
9	112 100 000	6 500 000
10	112 100 000	6 500 000
11	112 100 000	6 500 000
12	112 100 000	6 500 000
13	112 100 000	6 500 000
14	112 100 000	6 500 000
15	112 100 000	6 500 000
16	112 100 000	6 500 000
17	112 100 000	6 500 000
18	112 100 000	6 500 000
19	112 100 000	6 500 000
20	112 100 000	6 500 000
21	112 100 000	6 500 000
22	112 100 000	6 500 000
23	112 100 000	6 500 000
24	112 100 000	6 500 000
25	112 100 000	6 500 000
26	112 100 000	6 500 000
27	112 100 000	6 500 000
28	112 100 000	6 500 000
29	112 100 000	6 500 000
30	112 100 000	6 500 000
31	112 100 000	6 500 000
32	112 100 000	6 500 000
33	112 100 000	6 500 000
34	112 100 000	6 500 000
35	112 100 000	6 500 000
36	112 100 000	6 500 000
37	112 100 000	6 500 000
38	112 100 000	6 500 000
39	112 100 000	6 500 000
40	112 100 000	6 500 000
41	112 100 000	6 500 000
42	112 100 000	6 500 000
43	112 100 000	6 500 000
44	112 100 000	6 500 000
45	112 100 000	6 500 000
46	112 100 000	6 500 000
47	112 100 000	6 500 000
48	112 100 000	6 500 000
49	112 100 000	6 500 000
50	112 100 000	6 500 000
51	112 100 000	6 500 000
52	112 100 000	6 500 000
53	112 100 000	6 500 000
54	112 100 000	6 500 000
55	112 100 000	6 500 000
56	112 100 000	6 500 000
57	112 100 000	6 500 000
58	112 100 000	6 500 000
59	112 100 000	6 500 000
60	112 100 000	6 500 000
61	112 100 000	6 500 000
62	112 100 000	6 500 000
63	112 100 000	6 500 000
64	112 100 000	6 500 000
65	112 100 000	6 500 000
66	112 100 000	6 500 000
67	112 100 000	6 500 000
68	112 100 000	6 500 000
69	112 100 000	6 500 000
70	112 100 000	6 500 000
71	112 100 000	6 500 000
72	112 100 000	6 500 000
73	112 100 000	6 500 000
74	112 100 000	6 500 000
75	112 100 000	6 500 000
76	112 100 000	6 500 000
77	112 100 000	6 500 000
78	112 100 000	6 500 000
79	112 100 000	6 500 000
80	112 100 000	6 500 000
81	112 100 000	6 500 000
82	112 100 000	6 500 000
83	112 100 000	6 500 000
84	112 100 000	6 500 000
85	112 100 000	6 500 000
86	112 100 000	6 500 000
87	112 100 000	6 500 000
88	112 100 000	6 500 000
89	112 100 000	6 500 000
90	112 100 000	6 500 000
91	112 100 000	6 500 000
92	112 100 000	6 500 000
93	112 100 000	6 500 000
94	112 100 000	6 500 000
95	112 100 000	6 500 000
96	112 100 000	6 500 000
97	112 100 000	6 500 000
98	112 100 000	6 500 000
99	112 100 000	6 500 000
100	112 100 000	6 500 000

3003









**PETA BATAS  
KELURAHAN BUWEL**  
KECAMATAN MOJOROTO  
KOTA KEDIRI  
PROVINSI JAWA TIMUR  
Kode Muban: 35.71.01.1006

Skala 1 : 3.500

PEMERINTAH KOTA KEDIRI  
SEKRETARIAT DAERAH  
Jl. Jend. Basuki Rahmat No. 15 Telp. (0354) 882955  
KEDIRI

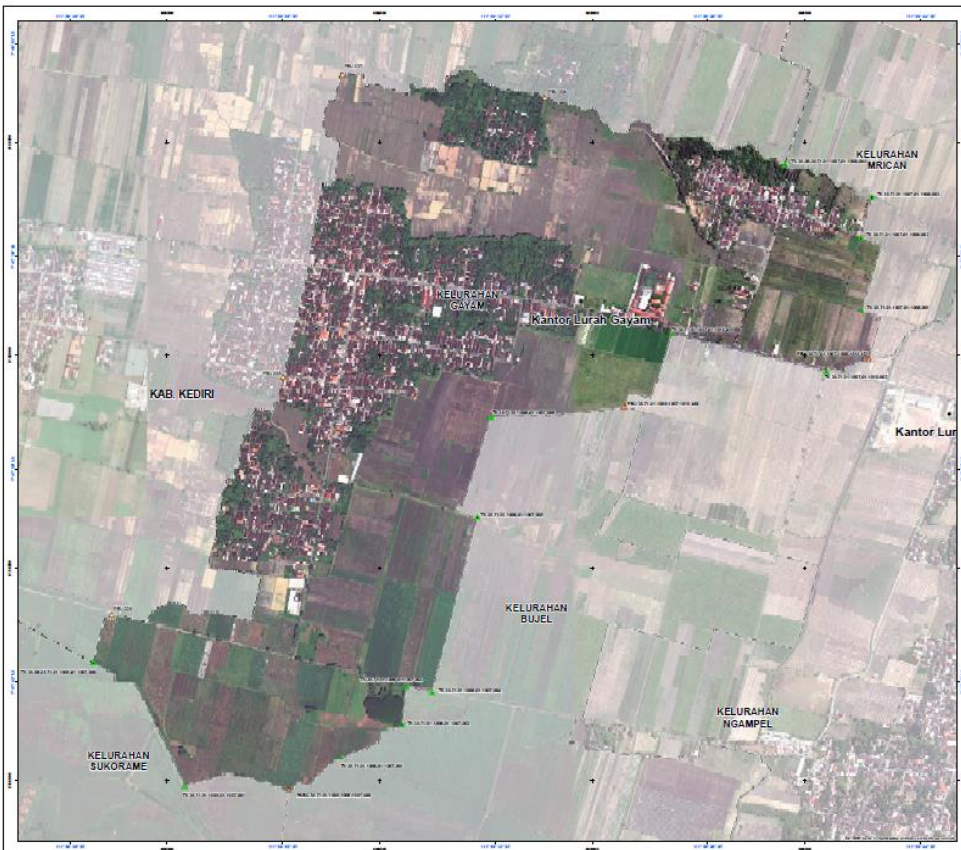
**KETERANGAN**

- Kantor Pemerintahan
- Titik Kartografi
- Pilar Desa
- Desa Kelurahan/Kota
- Desa Kecamatan
- Desa Desa/Kelurahan

Daftar Koordinat

No	Titik	X (Easting)	Y (Northing)
1	1	610000	700000
2	2	610000	700000
3	3	610000	700000
4	4	610000	700000
5	5	610000	700000
6	6	610000	700000
7	7	610000	700000
8	8	610000	700000
9	9	610000	700000
10	10	610000	700000
11	11	610000	700000
12	12	610000	700000
13	13	610000	700000
14	14	610000	700000
15	15	610000	700000
16	16	610000	700000
17	17	610000	700000
18	18	610000	700000
19	19	610000	700000
20	20	610000	700000
21	21	610000	700000
22	22	610000	700000
23	23	610000	700000
24	24	610000	700000
25	25	610000	700000
26	26	610000	700000
27	27	610000	700000
28	28	610000	700000
29	29	610000	700000
30	30	610000	700000
31	31	610000	700000
32	32	610000	700000
33	33	610000	700000
34	34	610000	700000
35	35	610000	700000
36	36	610000	700000
37	37	610000	700000
38	38	610000	700000
39	39	610000	700000
40	40	610000	700000
41	41	610000	700000
42	42	610000	700000
43	43	610000	700000
44	44	610000	700000
45	45	610000	700000
46	46	610000	700000
47	47	610000	700000
48	48	610000	700000
49	49	610000	700000
50	50	610000	700000
51	51	610000	700000
52	52	610000	700000
53	53	610000	700000
54	54	610000	700000
55	55	610000	700000
56	56	610000	700000
57	57	610000	700000
58	58	610000	700000
59	59	610000	700000
60	60	610000	700000
61	61	610000	700000
62	62	610000	700000
63	63	610000	700000
64	64	610000	700000
65	65	610000	700000
66	66	610000	700000
67	67	610000	700000
68	68	610000	700000
69	69	610000	700000
70	70	610000	700000
71	71	610000	700000
72	72	610000	700000
73	73	610000	700000
74	74	610000	700000
75	75	610000	700000
76	76	610000	700000
77	77	610000	700000
78	78	610000	700000
79	79	610000	700000
80	80	610000	700000
81	81	610000	700000
82	82	610000	700000
83	83	610000	700000
84	84	610000	700000
85	85	610000	700000
86	86	610000	700000
87	87	610000	700000
88	88	610000	700000
89	89	610000	700000
90	90	610000	700000
91	91	610000	700000
92	92	610000	700000
93	93	610000	700000
94	94	610000	700000
95	95	610000	700000
96	96	610000	700000
97	97	610000	700000
98	98	610000	700000
99	99	610000	700000
100	100	610000	700000

PEMERINTAH KOTA KEDIRI  
PEMUDA DAN BAKOR  
Jl. Jend. Basuki Rahmat No. 15 Telp. (0354) 882955  
KEDIRI



**PETA BATAS  
KELURAHAN GAYAM**  
KECAMATAN MOJOROTO  
KOTA KEDIRI  
PROVINSI JAWA TIMUR  
Kode Muban: 35.71.01.1007

Skala 1 : 2.500

PEMERINTAH KOTA KEDIRI  
SEKRETARIAT DAERAH  
Jl. Jend. Basuki Rahmat No. 15 Telp. (0354) 882955  
KEDIRI

**KETERANGAN**

- Kantor Pemerintahan
- Titik Kartografi
- Pilar Desa
- Desa Kelurahan/Kota
- Desa Kecamatan
- Desa Desa/Kelurahan

Daftar Koordinat

No	Titik	X (Easting)	Y (Northing)
1	1	610000	700000
2	2	610000	700000
3	3	610000	700000
4	4	610000	700000
5	5	610000	700000
6	6	610000	700000
7	7	610000	700000
8	8	610000	700000
9	9	610000	700000
10	10	610000	700000
11	11	610000	700000
12	12	610000	700000
13	13	610000	700000
14	14	610000	700000
15	15	610000	700000
16	16	610000	700000
17	17	610000	700000
18	18	610000	700000
19	19	610000	700000
20	20	610000	700000
21	21	610000	700000
22	22	610000	700000
23	23	610000	700000
24	24	610000	700000
25	25	610000	700000
26	26	610000	700000
27	27	610000	700000
28	28	610000	700000
29	29	610000	700000
30	30	610000	700000
31	31	610000	700000
32	32	610000	700000
33	33	610000	700000
34	34	610000	700000
35	35	610000	700000
36	36	610000	700000
37	37	610000	700000
38	38	610000	700000
39	39	610000	700000
40	40	610000	700000
41	41	610000	700000
42	42	610000	700000
43	43	610000	700000
44	44	610000	700000
45	45	610000	700000
46	46	610000	700000
47	47	610000	700000
48	48	610000	700000
49	49	610000	700000
50	50	610000	700000
51	51	610000	700000
52	52	610000	700000
53	53	610000	700000
54	54	610000	700000
55	55	610000	700000
56	56	610000	700000
57	57	610000	700000
58	58	610000	700000
59	59	610000	700000
60	60	610000	700000
61	61	610000	700000
62	62	610000	700000
63	63	610000	700000
64	64	610000	700000
65	65	610000	700000
66	66	610000	700000
67	67	610000	700000
68	68	610000	700000
69	69	610000	700000
70	70	610000	700000
71	71	610000	700000
72	72	610000	700000
73	73	610000	700000
74	74	610000	700000
75	75	610000	700000
76	76	610000	700000
77	77	610000	700000
78	78	610000	700000
79	79	610000	700000
80	80	610000	700000
81	81	610000	700000
82	82	610000	700000
83	83	610000	700000
84	84	610000	700000
85	85	610000	700000
86	86	610000	700000
87	87	610000	700000
88	88	610000	700000
89	89	610000	700000
90	90	610000	700000
91	91	610000	700000
92	92	610000	700000
93	93	610000	700000
94	94	610000	700000
95	95	610000	700000
96	96	610000	700000
97	97	610000	700000
98	98	610000	700000
99	99	610000	700000
100	100	610000	700000

PEMERINTAH KOTA KEDIRI  
PEMUDA DAN BAKOR  
Jl. Jend. Basuki Rahmat No. 15 Telp. (0354) 882955  
KEDIRI





**PETA BATAS**  
**KELURAHAN MRICAN**  
KEMAMATAN MOJOROTO  
KOTA KEDIRI  
PROVINSI JAWA TIMUR  
Kode Muban: 35.71.01.1006

Skala 1 : 2.500

PERATURAN LOKASI PETA

Daerah Koordinat

No	Alamat Titik	Uraian Titik	Uraian Titik	Uraian Titik
1	Titik 1	Titik 2	Titik 3	Titik 4
2	Titik 5	Titik 6	Titik 7	Titik 8
3	Titik 9	Titik 10	Titik 11	Titik 12
4	Titik 13	Titik 14	Titik 15	Titik 16
5	Titik 17	Titik 18	Titik 19	Titik 20
6	Titik 21	Titik 22	Titik 23	Titik 24
7	Titik 25	Titik 26	Titik 27	Titik 28
8	Titik 29	Titik 30	Titik 31	Titik 32
9	Titik 33	Titik 34	Titik 35	Titik 36
10	Titik 37	Titik 38	Titik 39	Titik 40
11	Titik 41	Titik 42	Titik 43	Titik 44
12	Titik 45	Titik 46	Titik 47	Titik 48
13	Titik 49	Titik 50	Titik 51	Titik 52
14	Titik 53	Titik 54	Titik 55	Titik 56
15	Titik 57	Titik 58	Titik 59	Titik 60
16	Titik 61	Titik 62	Titik 63	Titik 64
17	Titik 65	Titik 66	Titik 67	Titik 68
18	Titik 69	Titik 70	Titik 71	Titik 72
19	Titik 73	Titik 74	Titik 75	Titik 76
20	Titik 77	Titik 78	Titik 79	Titik 80
21	Titik 81	Titik 82	Titik 83	Titik 84
22	Titik 85	Titik 86	Titik 87	Titik 88
23	Titik 89	Titik 90	Titik 91	Titik 92
24	Titik 93	Titik 94	Titik 95	Titik 96
25	Titik 97	Titik 98	Titik 99	Titik 100
26	Titik 101	Titik 102	Titik 103	Titik 104
27	Titik 105	Titik 106	Titik 107	Titik 108
28	Titik 109	Titik 110	Titik 111	Titik 112
29	Titik 113	Titik 114	Titik 115	Titik 116
30	Titik 117	Titik 118	Titik 119	Titik 120
31	Titik 121	Titik 122	Titik 123	Titik 124
32	Titik 125	Titik 126	Titik 127	Titik 128
33	Titik 129	Titik 130	Titik 131	Titik 132
34	Titik 133	Titik 134	Titik 135	Titik 136
35	Titik 137	Titik 138	Titik 139	Titik 140
36	Titik 141	Titik 142	Titik 143	Titik 144
37	Titik 145	Titik 146	Titik 147	Titik 148
38	Titik 149	Titik 150	Titik 151	Titik 152
39	Titik 153	Titik 154	Titik 155	Titik 156
40	Titik 157	Titik 158	Titik 159	Titik 160
41	Titik 161	Titik 162	Titik 163	Titik 164
42	Titik 165	Titik 166	Titik 167	Titik 168
43	Titik 169	Titik 170	Titik 171	Titik 172
44	Titik 173	Titik 174	Titik 175	Titik 176
45	Titik 177	Titik 178	Titik 179	Titik 180
46	Titik 181	Titik 182	Titik 183	Titik 184
47	Titik 185	Titik 186	Titik 187	Titik 188
48	Titik 189	Titik 190	Titik 191	Titik 192
49	Titik 193	Titik 194	Titik 195	Titik 196
50	Titik 197	Titik 198	Titik 199	Titik 200

PERMINTA KOTA KEDIRI  
SEKRETARIAT DAERAH  
KEDIRI

KETERANGAN

- Kantor Pemerintahan
- Titik Kartomark
- Pilar Batas
- Pilar Batas Cawan
- Titik Kartomark Rantai
- Batas Kabupaten/Kota
- Batas Kecamatan
- Batas Desa/Kelurahan

Daerah Koordinat

ABDULLAH ABU BAKAR



**PETA BATAS**  
**KELURAHAN DERMO**  
KEMAMATAN MOJOROTO  
KOTA KEDIRI  
PROVINSI JAWA TIMUR  
Kode Muban: 35.71.01.1006

Skala 1 : 2.000

PERATURAN LOKASI PETA

Daerah Koordinat

No	Alamat Titik	Uraian Titik	Uraian Titik	Uraian Titik
1	Titik 1	Titik 2	Titik 3	Titik 4
2	Titik 5	Titik 6	Titik 7	Titik 8
3	Titik 9	Titik 10	Titik 11	Titik 12
4	Titik 13	Titik 14	Titik 15	Titik 16
5	Titik 17	Titik 18	Titik 19	Titik 20
6	Titik 21	Titik 22	Titik 23	Titik 24
7	Titik 25	Titik 26	Titik 27	Titik 28
8	Titik 29	Titik 30	Titik 31	Titik 32
9	Titik 33	Titik 34	Titik 35	Titik 36
10	Titik 37	Titik 38	Titik 39	Titik 40
11	Titik 41	Titik 42	Titik 43	Titik 44
12	Titik 45	Titik 46	Titik 47	Titik 48
13	Titik 49	Titik 50	Titik 51	Titik 52
14	Titik 53	Titik 54	Titik 55	Titik 56
15	Titik 57	Titik 58	Titik 59	Titik 60
16	Titik 61	Titik 62	Titik 63	Titik 64
17	Titik 65	Titik 66	Titik 67	Titik 68
18	Titik 69	Titik 70	Titik 71	Titik 72
19	Titik 73	Titik 74	Titik 75	Titik 76
20	Titik 77	Titik 78	Titik 79	Titik 80
21	Titik 81	Titik 82	Titik 83	Titik 84
22	Titik 85	Titik 86	Titik 87	Titik 88
23	Titik 89	Titik 90	Titik 91	Titik 92
24	Titik 93	Titik 94	Titik 95	Titik 96
25	Titik 97	Titik 98	Titik 99	Titik 100
26	Titik 101	Titik 102	Titik 103	Titik 104
27	Titik 105	Titik 106	Titik 107	Titik 108
28	Titik 109	Titik 110	Titik 111	Titik 112
29	Titik 113	Titik 114	Titik 115	Titik 116
30	Titik 117	Titik 118	Titik 119	Titik 120
31	Titik 121	Titik 122	Titik 123	Titik 124
32	Titik 125	Titik 126	Titik 127	Titik 128
33	Titik 129	Titik 130	Titik 131	Titik 132
34	Titik 133	Titik 134	Titik 135	Titik 136
35	Titik 137	Titik 138	Titik 139	Titik 140
36	Titik 141	Titik 142	Titik 143	Titik 144
37	Titik 145	Titik 146	Titik 147	Titik 148
38	Titik 149	Titik 150	Titik 151	Titik 152
39	Titik 153	Titik 154	Titik 155	Titik 156
40	Titik 157	Titik 158	Titik 159	Titik 160
41	Titik 161	Titik 162	Titik 163	Titik 164
42	Titik 165	Titik 166	Titik 167	Titik 168
43	Titik 169	Titik 170	Titik 171	Titik 172
44	Titik 173	Titik 174	Titik 175	Titik 176
45	Titik 177	Titik 178	Titik 179	Titik 180
46	Titik 181	Titik 182	Titik 183	Titik 184
47	Titik 185	Titik 186	Titik 187	Titik 188
48	Titik 189	Titik 190	Titik 191	Titik 192
49	Titik 193	Titik 194	Titik 195	Titik 196
50	Titik 197	Titik 198	Titik 199	Titik 200

PERMINTA KOTA KEDIRI  
SEKRETARIAT DAERAH  
KEDIRI

KETERANGAN

- Kantor Pemerintahan
- Titik Kartomark
- Pilar Batas
- Titik Kartomark Rantai
- Batas Kabupaten/Kota
- Batas Kecamatan
- Batas Desa/Kelurahan

Daerah Koordinat

ABDULLAH ABU BAKAR











