



BUPATI KONAWE SELATAN
PROVINSI SULAWESI TENGGARA

PERATURAN BUPATI KONAWE SELATAN
NOMOR 132 TAHUN 2023

TENTANG

PETA BATAS DESA KECAMATAN BAITO
KABUPATEN KONAWE SELATAN

DENGAN RAHMAT TUHAN YANG MAHA ESA

BUPATI KONAWE SELATAN,

- Menimbang :
- a. bahwa untuk melaksanakan ketentuan dalam Pasal 9 ayat (3) Peraturan Menteri Dalam Negeri Nomor 45 Tahun 2016 tentang Pedoman Penetapan dan Penegasan Batas Desa, maka perlu menetapkan Peraturan Bupati tentang Penetapan;
 - b. bahwa untuk menjamin tertib administrasi, pemerintah memberi kejelasan dan kepastian hukum tentang Penetapan dan Penegasan Tapal Batas Desa di Kecamatan Baito Kabupaten Konawe Selatan;
 - c. bahwa berdasarkan pertimbangan sebagaimana dimaksud dalam huruf a dan huruf b perlu menetapkan Peraturan Bupati Konawe Selatan tentang Peta Batas Desa Kecamatan Baito Kabupaten Konawe Selatan.
- Mengingat :
1. Undang-Undang Nomor 4 Tahun 2003 tentang Pembentukan Kabupaten Konawe Selatan di Provinsi Sulawesi Tenggara (Lembaran Negara Republik Indonesia Nomor 24 Tahun 2003, Tambahan Lembaran Negara Republik Indonesia Nomor 4267);
 2. Undang-Undang Nomor 4 Tahun 2011 tentang Badan Informasi Geospasial (BIG) (Lembaran Negara Republik

- Indonesia Tahun 2011 Nomor 49, Tambahan Lembaran Negara Republik Indonesia Nomor 2514);
3. Undang-Undang Nomor 12 Tahun 2011 tentang Pembentukan Peraturan Perundang-undangan (Lembaran Negara Republik Indonesia Tahun 2011 Nomor 82, Tambahan Lembaran Negara Republik Indonesia Nomor 5234) sebagaimana telah diubah beberapa kali terakhir dengan Undang-Undang Nomor 13 Tahun 2022 tentang Perubahan Kedua atas Undang-Undang Nomor 12 Tahun 2011 tentang Pembentukan Peraturan Perundang-Undang (Lembaran Negara Republik Indonesia Tahun 2022 Nomor 143, Tambahan Lembaran Negara Republik Indonesia Nomor 6801);
 4. Undang-Undang Nomor 6 Tahun 2014 tentang Desa (Lembaran Negara Republik Indonesia Tahun 2014 Nomor 7, Tambahan Lembaran Negara Republik Indonesia Nomor 5495);
 5. Undang-Undang Nomor 23 Tahun 2014 tentang Pemerintahan Daerah (Lembaran Negara Republik Indonesia Tahun 2014 Nomor 244, Tambahan Lembaran Negara Republik Indonesia Nomor 5587), Sebagaimana telah diubah beberapa kali terakhir dengan Undang-Undang Nomor 6 Tahun 2023 tentang Penetapan Peraturan Pemerintahan Pengganti Undang-Undang Nomor 2 Tahun 2022 tentang Cipta Kerja menjadi Undang-Undang (Lembaran Negara Republik Indonesia Tahun 2023 Nomor 41, Tambahan Lembaran Negara Republik Indonesia Nomor 5495);
 6. Undang-Undang Nomor 30 Tahun 2014 tentang Administrasi Pemerintahan (Lembaran Negara Republik Indonesia Tahun 2014 Nomor 292, Tambahan Lembaran Negara Republik Indonesia Nomor 5601);
 7. Peraturan Pemerintah Nomor 38 Tahun 2007 tentang Pembagian Urusan Pemerintahan Antara Pemerintah, Pemerintahan Daerah Propinsi dan Pemerintahan Daerah Kabupaten/Kota (Lembaran Negara Republik Indonesia Tahun 2007 Nomor 82, Tambahan Lembaran Negara Republik Indonesia Nomor 4737);

8. Peraturan Pemerintah Nomor 17 Tahun 2018 tentang Kecamatan (Lembaran Negara Republik Indonesia Tahun 2018 Nomor 73, Tambahan Lembaran Negara Republik Indonesia Nomor 6206);
9. Peraturan Pemerintah Nomor 43 Tahun 2014 tentang Peraturan Pelaksanaan Undang-Undang Nomor 6 Tahun 2014 tentang Desa (Lembaran Negara Republik Indonesia Tahun 2014 Nomor 123, Tambahan Lembaran Negara Republik Indonesia Nomor 5539) sebagaimana telah diubah beberapa kali terakhir dengan Peraturan Pemerintah Nomor 11 Tahun 2019 (Lembaran Negara Republik Indonesia Tahun 2019 Nomor 41, Tambahan Lembaran Negara Republik Indonesia Nomor 6321);
10. Peraturan Menteri Dalam Negeri Nomor 112 Tahun 2014 tentang Pemilihan Kepala Desa sebagaimana telah diubah beberapa kali terakhir dengan Peraturan Menteri Dalam Negeri Nomor 72 Tahun 2020 tentang Perubahan Kedua atas Peraturan Menteri Dalam Negeri Nomor 112 Tahun 2014 tentang Pemilihan Kepala Desa (Berita Negara Republik Indonesia Tahun 2020 Nomor 1409);
11. Peraturan Menteri Dalam Negeri Nomor 80 Tahun 2015 tentang Pembentukan Produk Hukum Daerah (Berita Negara Republik Indonesia Tahun 2015 Nomor 2036) sebagaimana telah diubah dengan Peraturan Menteri Dalam Negeri Nomor 120 Tahun 2018 tentang Perubahan atas Peraturan Menteri Dalam Negeri Nomor 80 Tahun 2015 tentang Pembentukan Produk Hukum Daerah (Berita Negara Republik Indonesia Tahun 2018 Nomor 157);
12. Peraturan Menteri Dalam Negeri Nomor 82 Tahun 2015 tentang Pengangkatan dan Pemberhentian Kepala Desa (Berita Negara Republik Indonesia Tahun 2015 Nomor 4);
13. Peraturan Menteri Dalam Negeri Nomor 110 Tahun 2016 tentang Badan Permusyawaratan Desa (Berita Negara Republik Indonesia Tahun 2017 Nomor 89);
14. Peraturan Daerah Kabupaten Konawe Selatan Nomor 10 Tahun 2007 tentang Urusan Pemerintah yang menjadi kewenangan Pemerintah Kabupaten Konawe Selatan

(Lembaran Daerah Kabupaten Konawe Selatan Tahun 2007 Nomor 10);

15. Peraturan Daerah Kabupaten Konawe Selatan Nomor 1 Tahun 2016 tentang Desa (Lembaran Daerah Kabupaten Konawe Selatan Tahun 2016 Nomor 1) sebagaimana telah diubah dengan Peraturan Daerah Nomor 11 Tahun 2017 tentang Perubahan atas Peraturan Daerah Nomor 1 Tahun 2017 tentang Desa (Lembaran Daerah Kabupaten Konawe Selatan Tahun 2017 Nomor 11).

MEMUTUSKAN:

Menetapkan : PERATURAN BUPATI KONAWE SELATAN TENTANG PETA BATAS DESA KECAMATAN BAITO KABUPATEN KONAWE SELATAN.

BAB I

KETENTUAN UMUM

Pasal 1

Dalam Peraturan Bupati ini, yang dimaksud dengan:

1. Daerah adalah Kabupaten Konawe Selatan.
2. Pemerintahan Daerah adalah penyelenggaraan urusan pemerintahan oleh Pemerintah Daerah dan Dewan Perwakilan Rakyat Daerah yang menyelenggarakan urusan pemerintahan menurut asas otonomi dan tugas pembantuan dengan prinsip otonomi seluas-luasnya dalam sistem dan prinsip Negara Kesatuan Republik Indonesia sebagaimana dimaksud dalam Undang-Undang Dasar Negara Republik Indonesia Tahun 1945.
3. Pemerintah Daerah adalah Bupati sebagai unsur penyelenggara Pemerintahan Daerah yang memimpin pelaksanaan urusan pemerintahan yang menjadi kewenangan Pemerintah Daerah Kabupaten Konawe Selatan.
4. Bupati adalah Bupati Konawe Selatan.
5. Kecamatan adalah wilayah kerja Camat sebagai Perangkat Daerah Kabupaten Konawe Selatan.
6. Camat adalah Kepala Kecamatan yang merupakan Perangkat Daerah Kabupaten Konawe Selatan.
7. Desa adalah desa atau yang disebut dengan nama lain, selanjutnya disebut Desa, adalah kesatuan masyarakat hukum yang memiliki

- batas wilayah yang berwenang untuk mengatur dan mengurus urusan pemerintahan, kepentingan masyarakat setempat berdasarkan prakarsa masyarakat, hak asal-usul, dan/atau hak tradisional yang diakui dan dihormati dalam sistem pemerintahan Negara Kesatuan Republik Indonesia.
8. Pemerintah Desa adalah Kepala Desa atau yang disebut dengan nama lain dibantu perangkat Desa sebagai unsur penyelenggara Pemerintahan Desa.
 9. Batas adalah tanda pemisah antara Desa yang bersebelahan baik berupa batas alam maupun batas buatan.
 10. Batas Alam adalah unsur-unsur alami seperti gunung, sungai pantai, danau dan sebagainya, yang dinyatakan atau ditetapkan sebagai pantai, danau dan sebagainya, yang dinyatakan atau ditetapkan sebagai batas Desa.
 11. Batas Buatan adalah unsur-unsur buatan manusia seperti pilarbatas, jalan, rel kereta api, saluran irigasi dan sebagainya yang dinyatakan atau ditetapkan sebagai batas Desa.
 12. Batas Desa adalah pembatas wilayah administrasi pemerintahan antar Desa yang merupakan rangkaian titik-titik koordinat yang berada pada permukaan bumi dapat berupa tanda-tanda alam seperti igir/punggung gunung/pegunungan (*watershed*), median sungai dan/atau unsur buatan dilapangan yang dituangkan dalam bentuk peta.
 13. Penetapan Batas Desa adalah proses penetapan batas Desa secara kartometrik di atas suatu peta dasar yang disepakati.
 14. Metode Kartometrik adalah penelusuran/penarikan garis batas pada peta kerja dan pengukuran/perhitungan posisi titik, garis, jarak dan luas cakupan wilayah dengan menggunakan peta dasar dan informasi geospasial lainnya sebagai pendukung.
 15. Penegasan Batas Desa adalah kegiatan penentuan titik-titik koordinat batas Desa yang dapat dilakukan dengan metode kartometrik dan/atau survey dilapangan, yang dituangkan dalam bentuk peta batas dengan daftar titik-titik koordinat batas Desa.
 16. Peta Dasar adalah peta yang menyajikan unsur-unsur alam dan atau buatan manusia, yang berada dipermukaan bumi di gambarkan pada suatu bidang datar dengan Skala, penomoran, proyeksi dan georeferensi tertentu.

17. Peta Penetapan batas Desa adalah peta yang menyajikan batas Desa hasil penetapan berbasis peta dasar atau citra tegak resolusi tinggi.
18. Citra adalah gambaran permukaan bumi dalam bentuk digital atau cetak yang dihasilkan dari perekaman data dengan menggunakan wahana angkasa/luar angkasa seperti wahana satelit, pesawat udara, pesawat tanpa awak, atau wahana angkasa/luar angkasa lainnya, serta wahana darat seperti kamera teristris, *lasserscanner*, dan wahana darat lainnya.
19. Skala adalah perbandingan ukuran jarak suatu unsur di atas peta dengan jarak unsur di muka bumi dan dinyatakan dengan besaran perbandingan.
20. Peta Batas Desa adalah peta yang menyajikan semua unsur batas dan unsur lainnya, seperti pilar batas, garis batas, toponimi perairan dan transportasi.

BAB II

RUANG LINGKUP

Pasal 2

Ruang Lingkup Peraturan Bupati ini mengatur Penetapan dan Penegasan Batas Wilayah Desa Kecamatan Baito Kabupaten Konawe Selatan.

BAB III

PENETAPAN DAN PENEKASAN BATAS DESA KECAMATAN BAITO

Pasal 3

- (1) Batas Wilayah Desa Kecamatan Baito Kabupaten Konawe Selatan sebagaimana dimaksud dalam Pasal 2, mengatur Penetapan, dan Penegasan Batas Desa atas kesepakatan bersama berdasarkan data geospasial dalam sistem aplikasi batas desa (Simbada).
- (2) Penetapan dan Penegasan Batas Desa Kecamatan Baito Kabupaten Konawe Selatan, berpedoman pada dokumen batas desa lain, yang mempunyai kekuatan hukum .

BAB IV

PETA BATAS DESA

Pasal 4

- (1) Peta batas desa tidak menghapus hak atas tanah, hak ulayat, dan hak adat serta hak-hak lainnya pada masyarakat.

- (2) Peta Batas Desa Kecamatan Baito Kabupaten Konawe Selatan sebagaimana tercantum dalam Lampiran, yang merupakan bagian tidak terpisahkan dari Peraturan Bupati ini.

BAB V
KETENTUAN PENUTUP

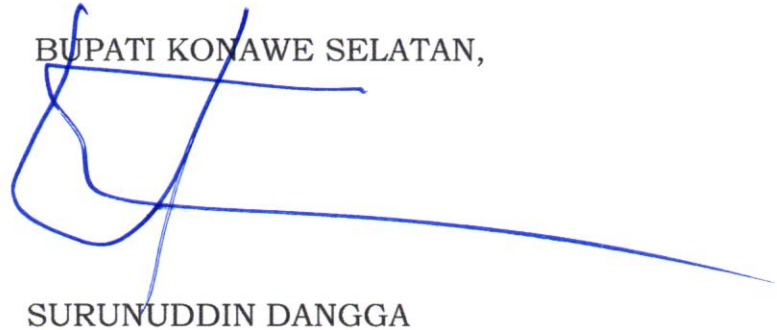
Pasal 5

Peraturan Bupati ini mulai berlaku pada tanggal diundangkan.

Agar setiap orang mengetahuinya, memerintahkan pengundangan Peraturan Bupati ini dengan penempatannya dalam Berita Daerah Kabupaten Konawe Selatan.

Ditetapkan di Andoolo
pada tanggal 29 Desember 2023

BUPATI KONAWE SELATAN,



SURUNUDDIN DANGGA

PARAF KOORDINASI	
1. SEKDA	
2. ASISTEN I	
3. KABAG PEMERINTAHAN	
4. KABAG HUKUM	
5.	
6.	

Diundangkan di Andoolo
pada tanggal 29 Desember 2023

SEKRETARIS DAERAH
KABUPATEN KONAWE SELATAN,



ST. CHADIDJAH

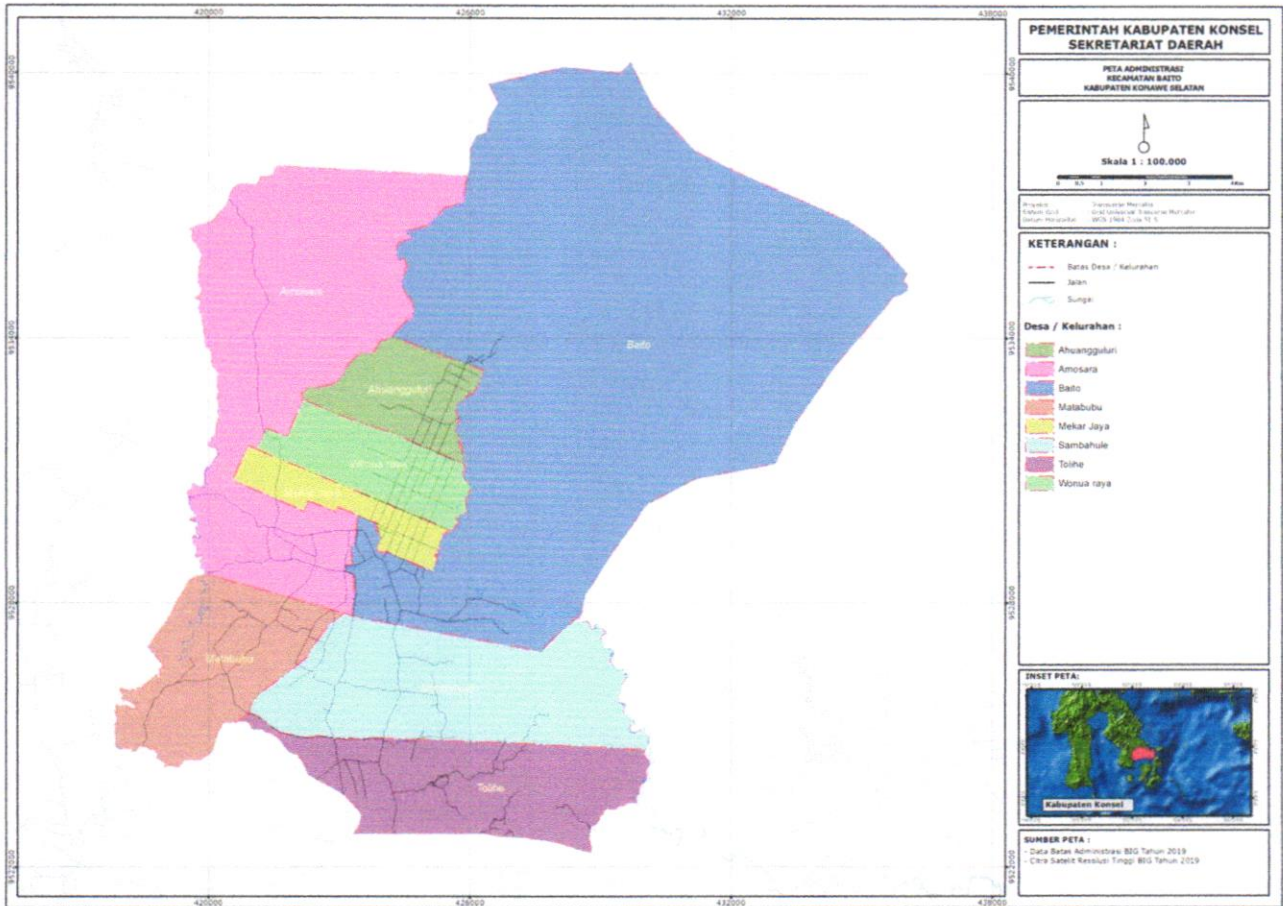
BERITA DAERAH KABUPATEN KONAWE SELATAN TAHUN 2023 NOMOR 132

LAMPIRAN PERATURAN BUPATI KONAWE SELATAN

NOMOR : 132

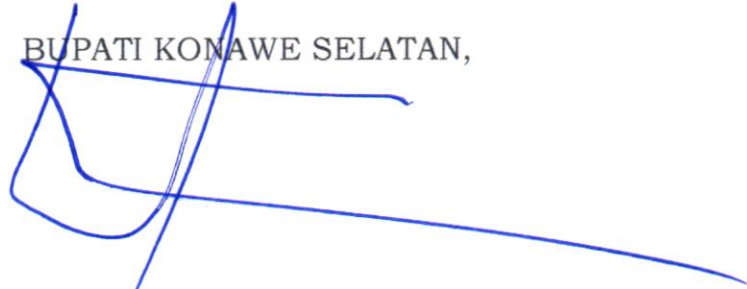
TAHUN 2023

TENTANG : PETA BATAS DESA KECAMATAN BAITO KABUPATEN KONAWE SELATAN.



PARAF KOORDINASI	
1. SEKDA	
2. ASISTEN I	
3. KABAG PEMERINTAHAN	
4. KABAG HUKUM	
5.	
6.	

BUPATI KONAWE SELATAN,



SURUNUDDIN DANGGA