



## BUPATI BANYUMAS

---

### PERATURAN BUPATI BANYUMAS NOMOR : 08 TAHUN 2007

#### TENTANG

#### PEDOMAN PELAKSANAAN POLA TATA TANAM DAERAH IRIGASI KABUPATEN BANYUMAS TAHUN 2006/2007

#### BUPATI BANYUMAS

- Menimbang : a. bahwa dalam rangka mewujudkan kemandirian pelaksanaan hak hak sebagaimana tertuang dalam peraturan perundang undangan, maka petani dan Perkumpulan Petani Pemakai Air ( P3A ) perlu didorong untuk mampu menentukan pola dan tata tanam secara mandiri diwilayah kerjanya masing masing ;
- b. bahwa untuk menjamin daya guna air irigasi, produktifitas sistem irigasi, serta pola pengembangan tata guna air dan sistem budidaya tanaman maka perlu adanya keterpaduan program penanganan dari unsur unit kerja terkait ;
- c. bahwa dalam rangka pelayanan air, fasilitasi dan pendampingan pelaksanaan pola dan tata tanam yang telah disusun dan ditentukan oleh para P3A, perlu adanya Pedoman Pelaksanaan Pola Tata Tanam dengan Peraturan Bupati.
- Mengingat : 1. Undang Undang Nomor 13 Tahun 1950 tentang Pembentukan Daerah-daerah Kabupaten Dalam Lingkungan Propinsi Jawa Tengah (Lembaran Negara Republik Indonesia Tahun 1950 Nomor 24, Berita Negara tanggal 8 Agustus 1950);
2. Undang undang Nomor 12 Tahun 1992 tentang Sistem Budidaya Tanaman; (Lembaran Negara Republik Indonesia Tahun 1992 Nomor 46, Tambahan Lembaran Negara Nomor 3478) ;
3. Undang-undang Nomor 23 Tahun 1997 Tentang Pengelolaan Lingkungan Hidup (Lembaran Negara Republik Indonesia Tahun 1997 Nomor 68, Tambahan Lembaran Negara Nomor 3699);
4. Undang undang Nomor 7 Tahun 2004 Tentang Sumber Daya Air; (Lembaran Negara Republik Indonesia Tahun 2004 Nomor 32, Tambahan Lembaran Republik Indonesia Negara Nomor 4377) ;

5. Undang-undang Nomor 32 Tahun 2004 Tentang Pemerintahan Daerah (Lembaran Negara Republik Indonesia Tahun 2004 Nomor 125, Tambahan Lembaran Negara Republik Indonesia Nomor 4437) sebagaimana telah diubah dengan undang-undang Nomor 8 Tahun 2005 (Lembaran Negara Republik Indonesia Tahun 2005 Nomor 108, Tambahan Lembaran Negara Republik Indonesia Nomor 4548);
6. Peraturan Pemerintah Nomor 22 Tahun 1982 Tentang Tata Pengaturan Air (Lembaran Negara Republik Indonesia Nomor 37, Tambahan Lembaran Negara Republik Indonesia Nomor 3225)
7. Peraturan Pemerintah Nomor 25 Tahun 2000 Tentang Kewenangan Pemerintah dan Kewenangan Propinsi Sebagai Daerah Otonom (Lembaran Negara Republik Indonesia Tahun 2000 Nomor 54, Tambahan Lembaran Negara Republik Indonesia Nomor 3952) ;
8. Peraturan Pemerintah Nomor 20 Tahun 2006 Tentang Irigasi (Lembaran Negara Republik Indonesia Tahun 2006 Nomor 46, Tambahan Lembaran Negara Republik Indonesia Nomor 4624) ;
9. Peraturan Daerah Kabupaten Banyumas Nomor 20 Tahun 2000 tentang Kewenangan Daerah Kabupaten Banyumas (Lembaran Daerah Kabupaten Banyumas Tahun 2000 Nomor 23 Seri D )
10. Peraturan Daerah Kabupaten Banyumas Nomor 19 Tahun 2005 Penetapan Anggaran Pendapatan dan Belanja Daerah Kabupaten Banyumas Tahun Anggaran 2006 (Lembaran Daerah Kabupaten Banyumas Tahun 2005 Nomor 1 Seri A);

**MEMUTUSKAN :**

Menetapkan : PERATURAN BUPATI TENTANG PEDOMAN PELAKSANAAN POLA DAN TATA TANAM DAERAH IRIGASI KABUPATEN BANYUMAS TAHUN 2006/ 2007

Pasal 1

- (1) Perkumpulan Petani Pemakai Air ( P3A ), Gabungan P3A (GP3A ), Induk P3A ( IP3A ), Federasi P3A ( FP3A ) memiliki hak untuk menentukan pola tanam dan tata tanam dalam satu daerah irigasi diwilayah kerjanya.
- (2) Petani memiliki kebebasan memilih jenis tanaman dan pembudidayaannya sesuai dengan pola dan tata tanam yang telah ditentukan bersama dengan P3A / GP3A / IP3A / FP3A.

## Pasal 2

- (1) Rekapitulasi pola tata tanam perkecamatan dalam Kabupaten Banyumas ( Pola tata tanam Global ) sebagaimana tercantum dalam lampiran I.a Peraturan ini.
- (2) Rekapitulasi Areal pola tata tanam per daerah irigasi usulan dari P3A dalam satu kecamatan ( pola tata tanam rinci ) sebagaimana tercantum dalam lampiran II.a Peraturan ini.

## Pasal 3

- (1) Petani berkewajiban berperan serta secara aktif dalam pelaksanaan pola tata tanam daerah irigasi yang telah ditentukan oleh P3A / GP3A / IP3A / FP3A.
- (2) P3A / GP3A / IP3A / FP3A berkewajiban berperan aktif dalam membantu pengaturan, pembagian, pemberian, dan pembuangan kelebihan air irigasi serta pengembangan budidaya tanaman dan penanganan pasca panen diwilayah kerjanya.
- (3) Dinas dinas teknis, kecamatan dan pemerintah desa/kelurahan berkewajiban memberi fasilitasi, pendampingan, pelayanan dan pembinaan berdasarkan program kegiatan yang tertuang dalam Anggaran Pendapatan dan Belanja Daerah Kabupaten Banyumas .

## Pasal 4

Untuk keperluan inspeksi kerusakan, perbaikan, konservasi lahan, pengendalian hama dan lain lain, maka dalam masa pelaksanaan pola tata tanam diperlukan adanya pengeringan jaringan irigasi dengan ketentuan sebagai berikut :

- a. Jadwal pengeringan diadakan sebagaimana tercantum dalam lampiran I.b dan 2b Peraturan ini ;
- b. Pelaksanaan jadwal pengeringan dikoordinasikan dengan P3A, GP3A, IP3A , IP3A diwilayah kerjanya, dan sedapat mungkin tetap memperhatikan ketersediaan air dilahan, sehingga memungkinkan tanaman masih produktif ;
- c. Perubahan atas jadwal pengeringan dibahas bersama dengan P3A, GP3A, IP3A, FP3A difasilitasi Komisi Irigasi Kecamatan ;

## Pasal 5

- (1) Persengketaan pelaksanaan pola tata tanam dan pemberian air irigasi diselesaikan secara musyawarah mufakat sesuai peraturan perundangan yang berlaku ditingkat daerah irigasi oleh P3A, GP3A, IP3A, FP3A diwilayah kerjanya.
- (2) Penyelesaian persengketaan sebagaimana ayat (1) difasilitasi oleh Komisi irigasi Kecamatan dan Komisi Irigasi Kabupaten secara berjenjang.

Pasal 6


Segala biaya yang timbul sebagai akibat ditetapkannya Peraturan ini dibebankan kepada Anggaran Pendapatan dan Belanja Daerah Kabupaten Banyumas.


Pasal 7


Peraturan ini mulai berlaku pada tanggal diundangkan.

Agar setiap orang dapat mengetahuinya, memerintahkan pengundangan Peraturan ini dengan menempatkannya dalam Berita Daerah Kabupaten Banyumas.

Ditetapkan di Purwokerto  
pada tanggal 2.5.JAN.2007.....

BUPATI BANYUMAS,  
  
ARIS SETIONO



Diundangkan di Purwokerto  
Pada Tanggal ....2.5.JAN.2007.  
SEKRETARIS DAERAH KABUPATEN  
BANYUMAS  
  
SINGGIH WIRANTO, SH.  
NIP: 500 086 384  
BERITA DAERAH KABUPATEN BANYUMAS NOMOR...1...  
SERI...E.....

Lampiran Ia : PERATURAN BUPATI BANYUMAS  
 Nomor : 08 TH 2007  
 Tanggal : 25 JAN 2007

**DAFTAR REKAPITULASI POLA TATA TANAM PER KECAMATAN  
 KABUPATEN BANYUMAS ( POLA TATA TANAM GLOBAL )  
 TAHUN 2006 - 2007**

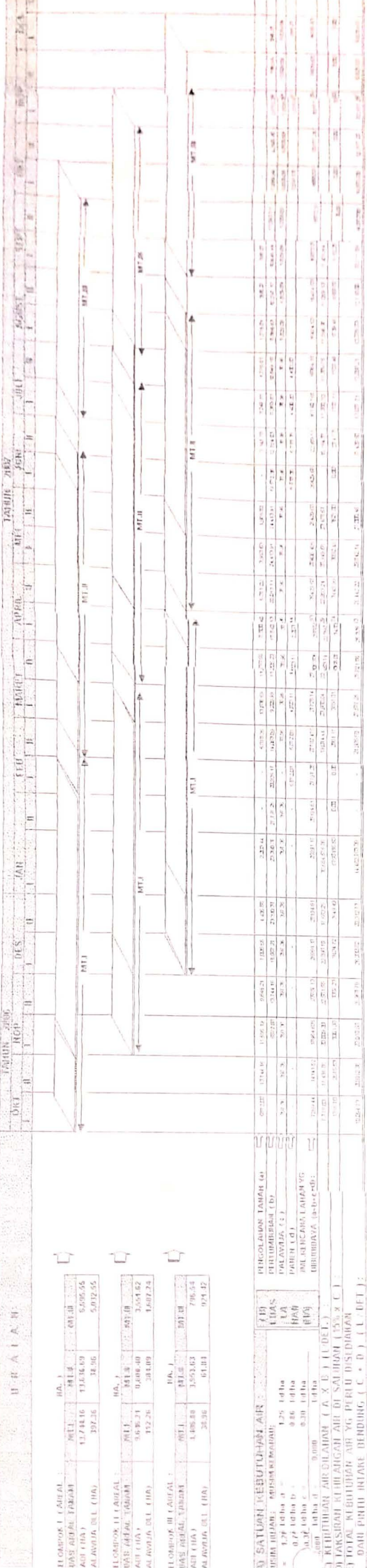
NO	KECAMATAN	LUAS AREAL TANAM		KLASIFI KASI DAERAH IRIGASI	MUSIM TANAM I (Ha)						MUSIM TANAM II (Ha)						MUSIM TANAM III (Ha)						KUTIP						
		LUAS BAKU	RENCANA TANAM		KELOMPOK I		KELOMPOK II		KELOMPOK III		KELOMPOK I		KELOMPOK II		KELOMPOK III		KELOMPOK I		KELOMPOK II		KELOMPOK III								
					PADI	PLWJ DLL	PADI	PLWJ DLL	PADI	PLWJ DLL	PADI	PLWJ DLL	PADI	PLWJ DLL	PADI	PLWJ DLL	PADI	PLWJ DLL	PADI	PLWJ DLL	PADI	PLWJ DLL		PADI	PLWJ DLL				
1	Tambak	1,715.18	1,606.15	T / U2T / S	612.85	22.00	740.30	-	-	231.00	-	-	589.70	45.15	740.30	-	-	231.00	-	-	231.00	-	-	-	-	-	-	-	-
2	Sumpnah	1,468.00	1,468.00	T / U2T / S	7.00	-	1,023.00	2.00	-	404.00	-	-	41.00	-	1,022.00	3.00	-	438.00	-	-	-	-	-	-	-	-	-	-	
3	Kemranjen	1,868.75	1,868.75	T / U2T / S	203.00	-	482.75	-	-	1,193.00	-	-	203.00	-	482.75	-	-	1,193.00	-	-	-	-	-	-	-	-	-	-	
4	Kebasen	958.00	958.00	T / U2T / S	958.00	-	-	-	-	-	-	-	957.00	1.00	-	-	-	-	-	176.00	559.00	-	-	-	-	-	-	-	
5	Banyumas	574.00	574.00	T / U2T / S	574.00	-	-	-	-	-	-	-	574.00	-	-	-	-	-	-	-	-	-	-	-	-	-	-	-	
6	Somagede	610.58	562.63	T / U2T / S	510.00	52.63	-	-	-	-	-	495.00	67.63	-	-	-	-	-	-	208.00	294.30	-	-	289.30	-	-	-	-	
7	Fatikraja	1,435.00	1,433.60	T / U2T / S	863.10	-	570.00	-	-	-	-	863.10	-	-	570.00	-	-	-	140.00	294.30	-	-	289.30	-	-	-	-	-	
8	Kalibagor	879.87	879.87	T / U2T / S	403.52	-	336.35	-	-	140.00	-	410.30	18.00	329.31	15.05	-	98.00	-	-	346.81	1.00	304.00	-	327.00	-	-	-	-	
9	Sokaraja	1,517.24	1,505.23	T / U2T / S	655.40	23.00	360.00	5.00	-	461.83	-	611.90	66.50	346.00	19.00	-	439.75	22.00	20.00	645.40	-	380.00	-	379.00	-	-	-	-	
10	Sumbang	2,303.39	2,119.35	T / U2T / S	1,321.35	11.20	683.39	37.86	14.00	22.00	-	1,116.45	68.40	732.27	114.96	26.00	9.28	585.23	129.25	440.80	329.18	346.70	477.28	-	-	-	-	-	
11	Kembaren	1,690.97	1,528.60	T / U2T / S	1,077.00	-	418.50	26.10	-	-	-	1,020.00	80.00	395.00	27.20	-	-	969.00	123.00	379.00	35.10	-	-	-	-	-	-	-	
12	Batraden	1,115.03	946.37	T / U2T / S	376.04	75.61	278.00	11.40	-	235.87	4.96	428.85	75.03	285.34	42.40	-	194.60	9.56	443.92	133.89	250.12	25.14	15.50	6.50	-	-	-	-	
13	Kedungbanteng	1,250.25	1,238.95	T / U2T / S	461.37	40.50	480.38	-	-	256.70	-	496.15	55.50	445.00	4.00	-	629.57	-	629.57	59.80	404.78	-	344.00	-	-	-	-	-	
14	Karangdewas	1,207.54	1,207.54	T / U2T / S	546.85	76.84	499.18	16.84	-	35.23	-	360.31	0.20	500.52	119.48	-	30.23	-	391.17	49.34	328.84	105.97	31.08	-	-	-	-	-	
15	Purwokerto Utara	344.45	344.45	T / U2T / S	187.00	-	77.45	-	-	80.00	-	187.00	-	77.45	-	-	80.00	-	-	100.70	84.22	-	-	42.00	49.00	-	-	-	
16	Purwokerto Timur	3,414.70	184.92	T / U2T / S	188.92	6.00	-	-	-	-	-	188.92	6.00	-	-	-	-	204.00	-	-	11.00	-	-	-	-	-	-	-	
17	Purwokerto Selatan	215.00	215.00	T / U2T / S	215.00	-	-	-	-	-	-	215.00	-	-	-	-	-	-	-	-	-	-	-	-	-	-	-	-	
18	Purwokerto Barat	258.32	258.32	T / U2T / S	124.48	2.00	88.54	-	-	35.90	-	124.57	1.00	87.54	1.00	-	37.90	-	101.67	5.44	86.30	2.00	52.70	2.00	-	-	-	-	
19	Cilongok	1,922.89	1,922.89	T / U2T / S	1,039.13	56.58	826.22	-	-	-	-	1,074.48	85.08	769.27	-	-	-	913.45	458.51	468.70	85.00	-	-	-	-	-	-	-	
20	Apbarang	1,432.40	1,432.40	T / U2T / S	603.00	19.00	500.00	13.00	-	270.00	12.00	599.00	22.00	496.00	13.00	-	266.00	21.00	571.00	89.00	462.30	40.00	229.00	23.00	-	-	-	-	
21	Pekuncen	1,792.33	1,789.73	T / U2T / S	753.67	12.00	574.15	-	-	449.35	-	752.71	12.00	574.15	-	-	449.35	-	783.47	105.00	603.08	67.00	305.87	56.00	-	-	-	-	
22	Gumelar	421.31	421.31	T / U2T / S	97.31	-	181.00	-	-	143.00	-	88.58	30.82	152.00	25.00	-	113.00	-	15.24	52.80	12.00	150.00	-	-	-	-	-	-	
23	Wargosa	754.61	754.61	T / U2T / S	625.61	-	40.00	-	-	89.00	-	633.61	-	114.00	-	-	7.00	-	103.13	404.08	-	9.00	-	-	-	-	-	-	
24	Jatilawarut	1,339.90	1,238.00	T / U2T / S	271.00	-	789.00	-	-	178.00	-	559.00	-	604.00	-	-	75.00	-	-	310.00	-	-	-	-	-	-	-	-	
25	Purwodadi	206.00	102.00	T / U2T / S	57.00	-	45.00	-	-	-	-	47.00	-	30.00	-	-	-	-	-	-	-	-	-	-	-	-	-	-	
26	Rawalo	1,037.38	966.06	T / U2T / S	966.06	-	-	-	-	-	-	966.06	-	-	-	-	-	245.00	-	-	-	-	-	-	-	-	-	-	
27	Lumbir	192.50	118.50	T / U2T / S	46.50	-	53.00	-	-	190.00	-	34.00	-	47.50	-	-	37.50	-	-	-	-	9.00	-	-	-	-	-	-	
	<b>JUMLAH</b>	<b>31,925.59</b>	<b>27,645.23</b>		<b>13,744.16</b>	<b>397.36</b>	<b>9,046.21</b>	<b>112.20</b>	<b>4,406.88</b>	<b>38.96</b>	<b>13,636.69</b>	<b>634.31</b>	<b>8,809.40</b>	<b>384.09</b>	<b>3,953.63</b>	<b>61.84</b>	<b>6,085.55</b>	<b>1,382.55</b>	<b>4,702.82</b>	<b>1,467.24</b>	<b>796.54</b>	<b>923.42</b>	<b>-</b>	<b>-</b>	<b>-</b>	<b>-</b>	<b>-</b>	<b>-</b>	

Form 3/ operasi



Nomor: 08 TH 2007  
 Tanggal: 25 JAN 2007

**BAGAN POLA DAN TATA TANAM GLOBAL**  
 KABUPATEN BAHAMAS  
 TAHUN 2006/2007



Setelah ditinjau:  Tidak ada  
 Persewaan Tanah  
 PukMTI  
 PukMTII

dan ditandatangani oleh:  Gubernur  
 Persewaan Tanah  
 PukMTI  
 PukMTII

DARI PERUSAHAAN BERHUNG (C.D.) (U.L.F.T.):  
 YONG KLEUBUHAR ABY YG PERUSAHAAN  
 KANTOR KEMENTERIAN PERTANIAN (A.X.B.T.U.D.E.)  
 PERUSAHAAN BERHUNG (C.D.) (U.L.F.T.):  
 PERUSAHAAN BERHUNG (C.D.) (U.L.F.T.):  
 PERUSAHAAN BERHUNG (C.D.) (U.L.F.T.):  
 PERUSAHAAN BERHUNG (C.D.) (U.L.F.T.):  
 PERUSAHAAN BERHUNG (C.D.) (U.L.F.T.):