



## BERITA DAERAH KABUPATEN DEMAK

NOMOR : 16

TAHUN 2011

### PERATURAN BUPATI DEMAK NOMOR 16 TAHUN 2011 TENTANG

POLA TANAM DAN RENCANA TATA TANAM MUSIM HUJAN  
TAHUN 2011/2012 DAN MUSIM KEMARAU TAHUN 2012

DENGAN RAHMAT TUHAN YANG MAHA ESA

BUPATI DEMAK,

- Menimbang : a. bahwa terbatasnya ketersediaan air di masing-masing Daerah Irigasi menyebabkan tidak teralirinya seluruh areal sawah pertanian secara bersamaan, sehingga penggunaan air untuk tanam padi pada masing-masing daerah irigasi teknis, setengah teknis, system golongan maupun non golongan perlu diatur secara berdaya guna dan berhasil guna;
- b. bahwa untuk maksud tersebut huruf a, maka dipandang perlu menetapkan Pola Tanam dan Rencana Tata Tanam Musim Hujan Tahun 2011/2012 dan Musim Kemarau Tahun 2012;
- c. bahwa berdasarkan pertimbangan sebagaimana dimaksud huruf a dan b, perlu menetapkan Peraturan Bupati tentang Pola Tanam dan Rencana Tata Tanam Musim Hujan Tahun 2011/2012 dan Musim Kemarau Tahun 2012.
- Mengingat : 1. Undang-Undang Nomor 13 Tahun 1950 tentang Pembentukan Daerah-Daerah Kabupaten dalam Lingkungan Propinsi Jawa Tengah;
2. Undang-Undang Nomor 12 Tahun 1992 tentang Budidaya Tanaman;
3. Undang-Undang Nomor 7 Tahun 2004 tentang Sumber Daya Air;
4. Undang-Undang Nomor 10 Tahun 2004 tentang Pembentukan Peraturan Perundang-Undangan;
5. Undang-Undang Nomor 32 Tahun 2004 tentang Pemerintahan Daerah sebagaimana telah beberapa kali diubah terakhir dengan Undang-Undang Nomor 12 Tahun 2008 tentang Perubahan Kedua atas Undang-Undang Nomor 32 Tahun 2004 tentang Pemerintahan Daerah;
6. Undang-Undang Nomor 33 Tahun 2004 tentang Perimbangan Keuangan Antara Pemerintah Pusat dan Pemerintahan Daerah;
7. Undang-Undang Nomor 32 Tahun 2009 tentang Perlindungan dan Pengelolaan Lingkungan Hidup;

8. Peraturan Pemerintah Nomor 16 Tahun 1976 tentang Perluasan Kotamadya Daerah Tingkat II Semarang;
9. Peraturan Pemerintah Nomor 79 Tahun 2005 tentang Pedoman Pembinaan dan Pengawasan Penyelenggaraan Pemerintahan Daerah;
10. Peraturan Pemerintah Nomor 20 Tahun 2006 tentang Irigasi;
11. Peraturan Pemerintah Nomor 38 tahun 2007 tentang Pembagian Urusan Pemerintahan antara Pemerintah, Pemerintahan Daerah Provinsi dan Pemerintahan Daerah Kabupaten/Kota;
12. Peraturan Daerah Kabupaten Demak Nomor 4 Tahun 2010 tentang Pengembangan Pengelolaan Sistem Irigasi Partisipatif;
13. Peraturan Menteri Pekerjaan Umum Nomor 30/PRT/M/2007 tentang Pedoman Pengembangan dan Pengelolaan Sistem Irigasi Partisipatif;
14. Peraturan Menteri Pekerjaan Umum Nomor 31/PRT/M/2007 tentang Pedoman Mengenai Komisi Irigasi;
15. Peraturan Menteri Pekerjaan Umum Nomor 32/PRT/M/2007 tentang Pedoman Operasi dan Pemeliharaan Jaringan Irigasi;
16. Peraturan Menteri Pekerjaan Umum Nomor 33/PRT/M/2007 tentang Pedoman Pemberdayaan P3A/GP3A/IP3A;
17. Peraturan Bupati Demak Nomor 20 Tahun 2009 tentang Tata Kerja Komisi Irigasi dan Penyelenggaraan Forum Koordinasi Daerah Irigasi Kabupaten Demak;
18. Keputusan Bupati Demak Nomor 610/473/2009 tentang Pembentukan Komisi Irigasi Kabupaten dan Pelaksana Komisi Irigasi Kecamatan.

#### MEMUTUSKAN :

Menetapkan : PERATURAN BUPATI TENTANG POLA TANAM DAN RENCANA TATA TANAM MUSIM HUJAN TAHUN 2011/2012 DAN MUSIM KEMARAU TAHUN 2012.

#### B A B I KETENTUAN UMUM Pasal 1

Dalam Peraturan Bupati ini yang dimaksud dengan :

1. Masa Tanam yang selanjutnya disingkat MT adalah musim menanam padi, tebu dan palawija baik musim penghujan maupun musim kemarau.
2. Daerah Irigasi yang selanjutnya disingkat DI adalah kesatuan wilayah atau hamparan tanah yang mendapat air irigasi dari satu jaringan irigasi sehingga suatu daerah irigasi mempunyai :
  - a. Jaringan Irigasi (Saluran dan Bangunan);
  - b. Areal (Hamparan tanah yang akan diberi air irigasi).

3. Jaringan Irigasi 4.....

3. Jaringan Irigasi adalah saluran dan bangunan yang merupakan satu kesatuan yang diperlukan untuk pengaturan air irigasi mulai dari penyediaan, pengambilan pembagian dan penggunaan serta pembuangan air irigasi.
4. Jaringan Irigasi Tehnis adalah jaringan irigasi yang bangunan-bangunannya dibuat dengan konstruksi permanent dilengkapi dengan alat ukur dan alat pengatur debit air, sehingga air irigasi yang dialirkan dapat diukur dan diatur/dikendalikan dengan baik sampai pintu sadap tersier.
5. Jaringan Irigasi Semi Tehnis adalah jaringan yang bangunan-bangunannya dibuat dengan konstruksi permanen atau semi permanen dilengkapi dengan alat pengatur debit air, sehingga umumnya debit tidak dapat diukur.
6. Jaringan Irigasi Sederhana adalah jaringan irigasi yang bangunan-bangunannya dibuat dengan konstruksi semi permanen atau darurat dan tidak dilengkapi dengan alat pengukur maupun pengatur debit air.
7. Petak Tersier adalah bagian lahan dari suatu Daerah Irigasi yang menerima air dari suatu pintu sadap tersier dan mendapat pelayanan dari jaringan irigasi tersier bersangkutan.
8. Padi Izin adalah tanaman padi rendengan dan padi gadu pada areal yang sesuai dengan tata tanam yang telah disahkan oleh Komisi Irigasi.
9. Padi Tidak Izin adalah tanaman padi rendengan dan padi gadu diluar areal yang sesuai dengan rencana tata tanam yang telah disahkan oleh Komisi Irigasi.

B A B II  
PEMBAGIAN KELOMPOK LAHAN SAWAH  
Pasal 2

- (1) Lahan Sawah pada daerah jaringan irigasi dibagi menjadi kelompok-kelompok petak lahan sawah yang pembagiannya didasarkan atas kemampuan dalam mencapai efisiensi semaksimal mungkin pemanfaatan air sawah.
- (2) Kelompok-kelompok petak lahan sawah sebagaimana dimaksud pada ayat (1) diatur untuk mendapatkan pembagian air dari masing-masing Daerah Irigasi yang meliputi :
  - a. Daerah irigasi Klambu Kiri sistem pengairannya berasal dari Bendung Klambu Kiri dan di bagi 3 (Tiga) golongan A, B dan C;
  - b. Daerah Irigasi Sedadi sistem pengairannya berasal dari Bendung Sedadi dibagi 3 (Tiga) golongan A, B dan C;
  - c. Daerah Irigasi Glapan Timur sistem pengairannya berasal dari Bendung Glapan dibagi menjadi 3 (Tiga) golongan A, B dan C;
  - d. Daerah Irigasi Glapan Barat sistem pengairannya berasal dari Bendung Glapan dibagi menjadi 3 (Tiga) golongan A, B dan C;
  - e. Daerah Irigasi Guntur sistem pengairannya berasal dari Bendung Guntur dibagi menjadi 2 (Dua) golongan A dan B;
  - f. Daerah Irigasi Pelayaran Buyaran sistem pengairannya berasal dari Suplesi Guntur;
  - g. Daerah Irigasi Polder Batu sistem pengairannya berasal dari Kali Setu;
  - h. Daerah Irigasi Pelayaran Sayung Batu sistem pengairannya berasal dari Bendung Kali Dolok;

i. Daerah Irigasi .....  
A

- i. Daerah Irigasi Jragung sistem pengairannya berasal dari Bendung Jragung dibagi menjadi 3 (Tiga) golongan I, II dan III;
- j. Daerah Irigasi Dolok sistem pengairannya berasal dari Bendung Barang dibagi menjadi 2 (Dua) golongan I dan II;
- k. Daerah Irigasi Penggaron sistem pengairannya berasal dari Bendung Pucang Gading dibagi menjadi 2 (Dua) golongan I dan II;
- l. Daerah Irigasi Gablok sistem pengairannya berasal dari Bendung Gablok;
- m. Daerah Irigasi Sumberejo sistem pengairannya berasal dari Afvour/Cekdam Sumberejo.

B A B III  
JENIS TANAMAN DAN MASA TANAM  
Pasal 3

Dengan adanya tanaman padi berumur pendek ( $\pm$  4 bulan) maka siklus musim dalam 1 (satu) tahun yaitu Musim Hujan (MH) antara bulan Oktober Maret dan Musim Kemarau (MK) antara bulan April s/d September dibagi dalam 3 (tiga) jenis Masa Tanam (MT), yaitu :

- a. Masa Tanam (MT) I : antara bulan Oktober s/d Januari disebut musim hujan;
- b. Masa Tanam (MT) II : antara bulan Pebruari s/d Mei disebut masa tanam awal kemarau;
- c. Masa Tanam (MT) III : antara bulan Juni s/d September disebut musim tanam kemarau.

Pasal 4

- (1) Masa Tanam I dan Masa Tanam II diperuntukkan untuk tanam padi yang berumur pendek.
- (2) Guna memutuskan siklus hama padi dan menjaga tingkat kesuburan tanah, maka untuk Masa Tanam III diharuskan menanam Polowijo.
- (3) Untuk tanam tebu ditetapkan selama 18 (delapan belas) bulan, mulai bulan Mei s/d Oktober tahun berikutnya, yaitu dimulai dari saat pembukaan tanah penanaman, pemeliharaan sampai penebangan untuk digiling.

B A B IV  
SISTIM PEMBAGIAN AIR DAN SKEMA POLA TANAM  
Pasal 5

Pembagian air irigasi pada musim kemarau dilakukan secara bergilir dengan jadwal yang akan diatur kemudian.

B A B V  
KETENTUAN LAIN-LAIN  
Pasal 6

- (1) Pola Tanam dan Rencana Tata Tanam ini berlaku untuk Musim Hujan Tahun 2011/2012 dan Musim Kemarau Tahun 2012.
- (2) Pengaturan jadwal tanam disesuaikan dengan kondisi masing-masing Daerah Irigasi.

Pasal 7

- (1) Guna memelihara kelestarian jaringan irigasi, maka secara rutin setiap tahun diadakan pengeringan total selama 1 (Satu) bulan untuk diadakan perbaikan jaringan irigasi, dengan mempertimbangkan kebutuhan air minum dan MCK.
- (2) Guna menjaga keberhasilan tanaman Masa Tanam III (polowijo) maka berkaitan dengan adanya pengeringan jaringan irigasi perlu diatur jenis tanaman Polowijo sebagai berikut :
  - a. Polowijo yang membutuhkan air dialokasikan pada lahan yang mempunyai tenggang waktu mendapatkan air lebih dari 2 (dua) bulan (mulai tutup tanam sampai awal pengeringan);
  - b. Polowijo yang relatif tidak membutuhkan air dialokasikan pada lahan yang mempunyai tenggang waktu mendapatkan air kurang dari 2 (dua) bulan (mulai tutup tanam sampai awal pengeringan).

Pasal 8

- (1) Skema Pola Tanam dan Daftar Perincian Areal per Daerah Irigasi adalah sebagaimana tercantum dalam Lampiran I dan II Peraturan Bupati ini.
- (2) Hal-hal yang belum diatur dalam pedoman Pola Tanam ini akan diatur lebih lanjut oleh Bupati.

Pasal 9

Peraturan Bupati ini mulai berlaku pada tanggal ditetapkan.

Agar setiap orang dapat mengetahuinya, memerintahkan pengundangan Peraturan Bupati ini dengan penempatannya dalam Berita Daerah Kabupaten Demak.

Diundangkan di Demak  
pada tanggal 8 Agustus 2011

Ditetapkan di Demak  
pada tanggal 8 Agustus 2011

SEKRETARIS DAERAH KABUPATEN DEMAK

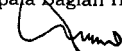
BUPATI DEMAK  
TTD  
TAFTA ZANI

Diundangkan di Demak  
pada tanggal 8 Agustus 2011  
SEKRETARIS DAERAH KABUPATEN DEMAK

TTD  
POERWONO SASMITO  
BERITA DAERAH KABUPATEN DEMAK TAHUN 2011 NOMOR 16

Salinan Sesuai Dengan Aslinya  
Mengetahui

Kepala Bagian Hukum

  
Windu Sunardi, Sh. Mh  
Nip. 19591111 198607 1 001

E

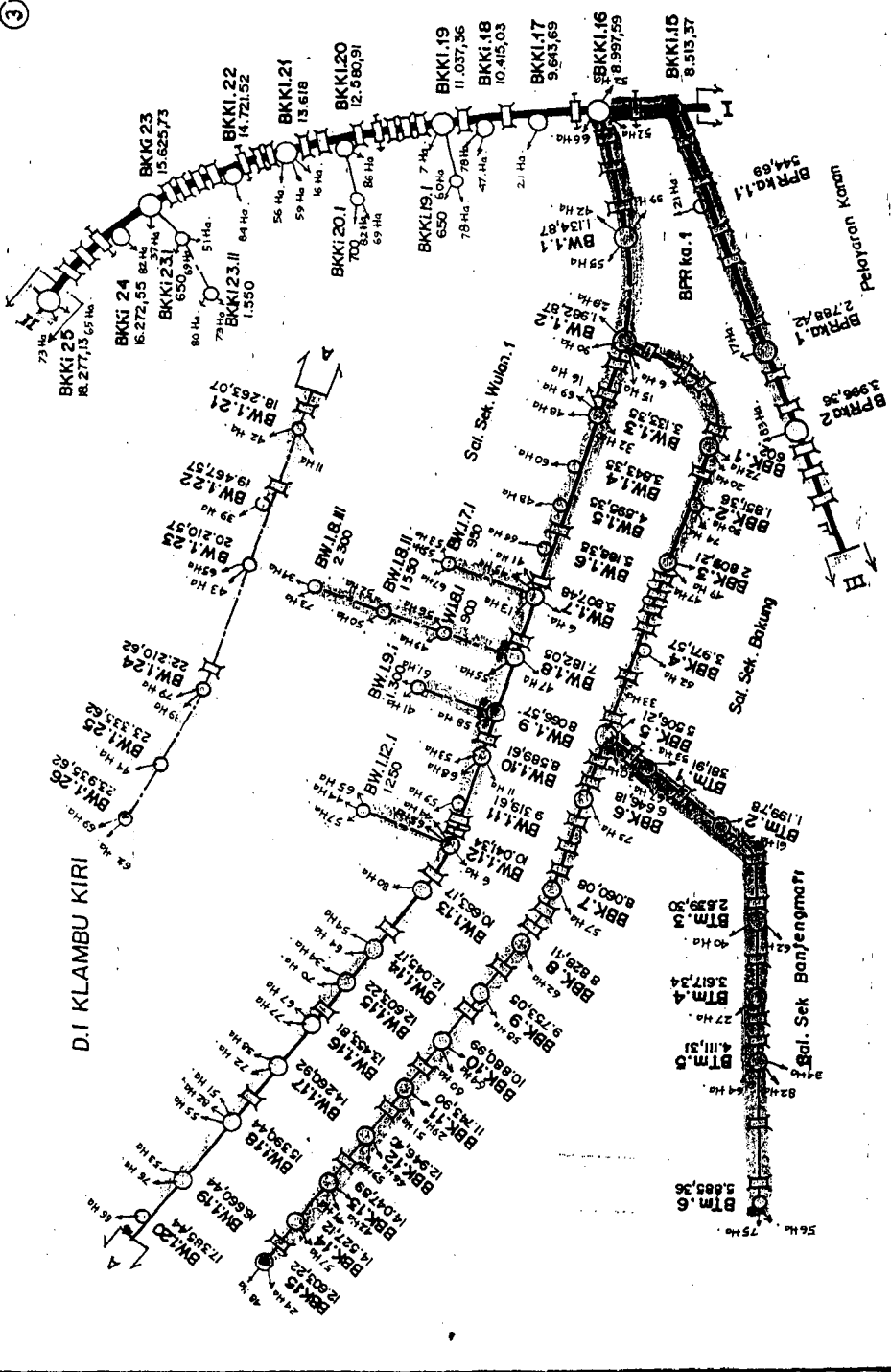
UPTD PENG. KLAMBU







3



D.I KLAMBU KIRI

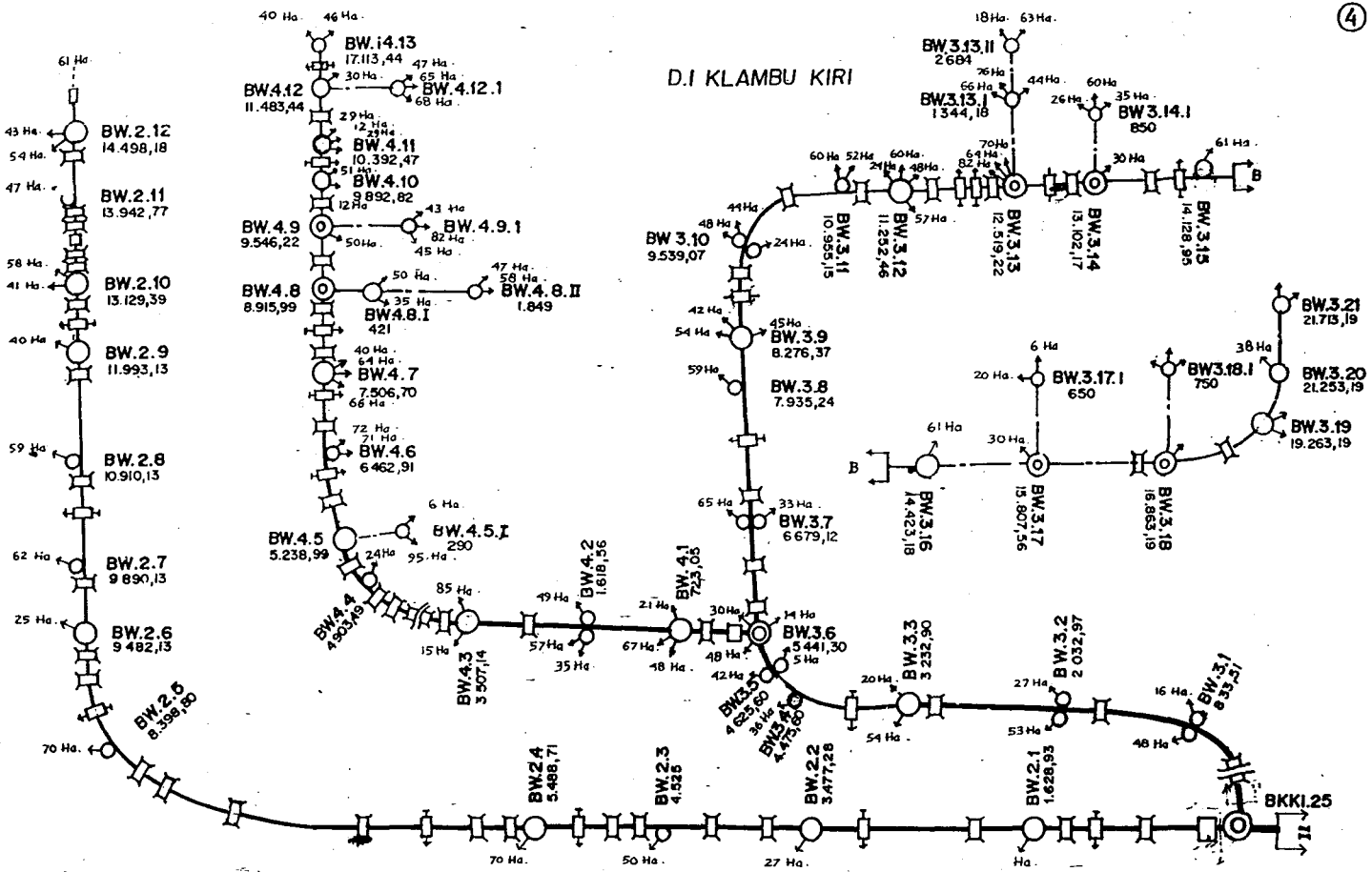
D.I KLAMBU KANAN

Sal. Sek. Muloj. 1

Sal. Sek. Baling

Sal. Sek. Banjengmati

D.I KLAMBU KIRI



UPTD PENG. SEDATUN

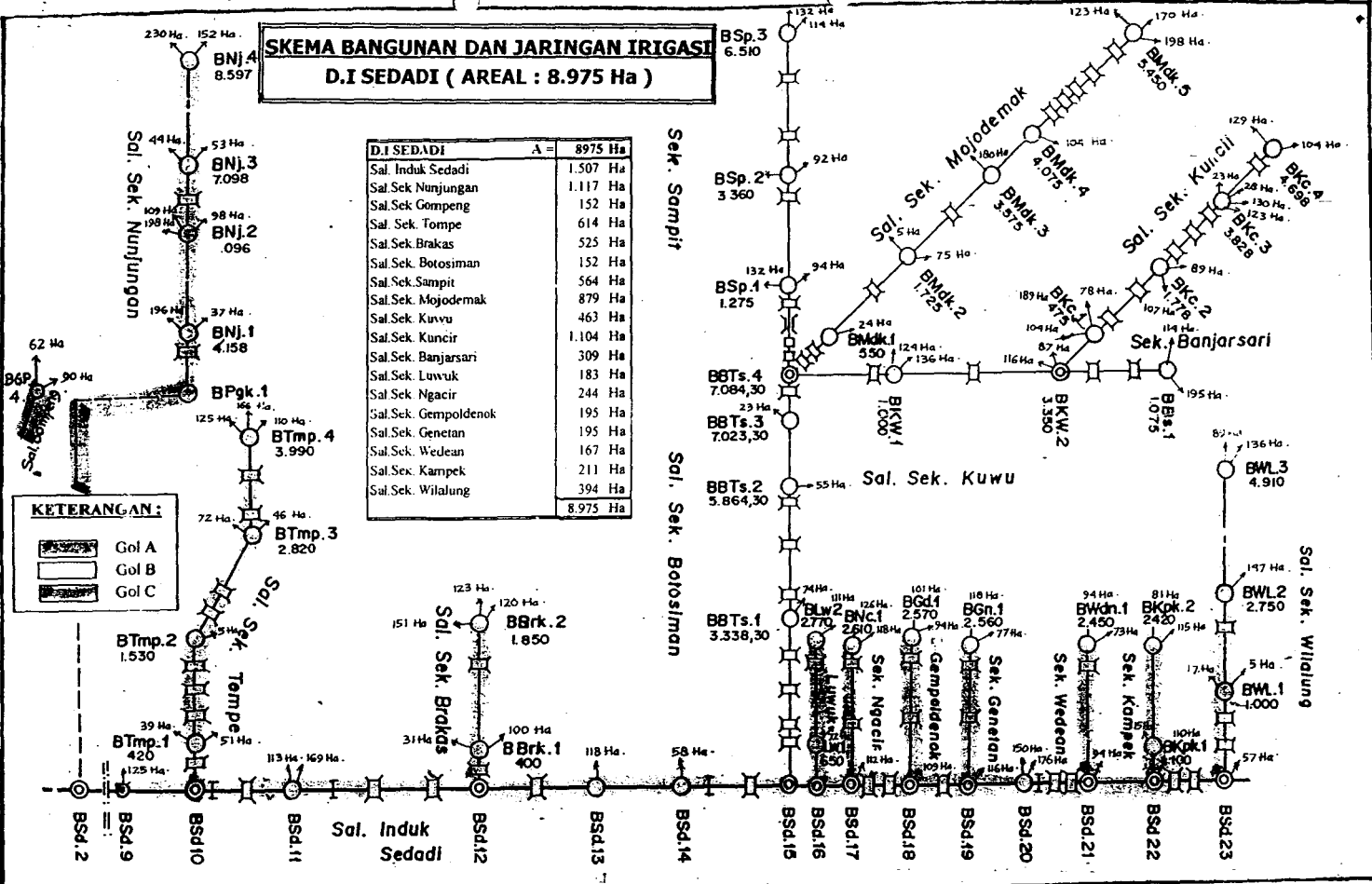


## SKEMA BANGUNAN DAN JARINGAN IRIGASI D.I SEDADI ( AREAL : 8.975 Ha )

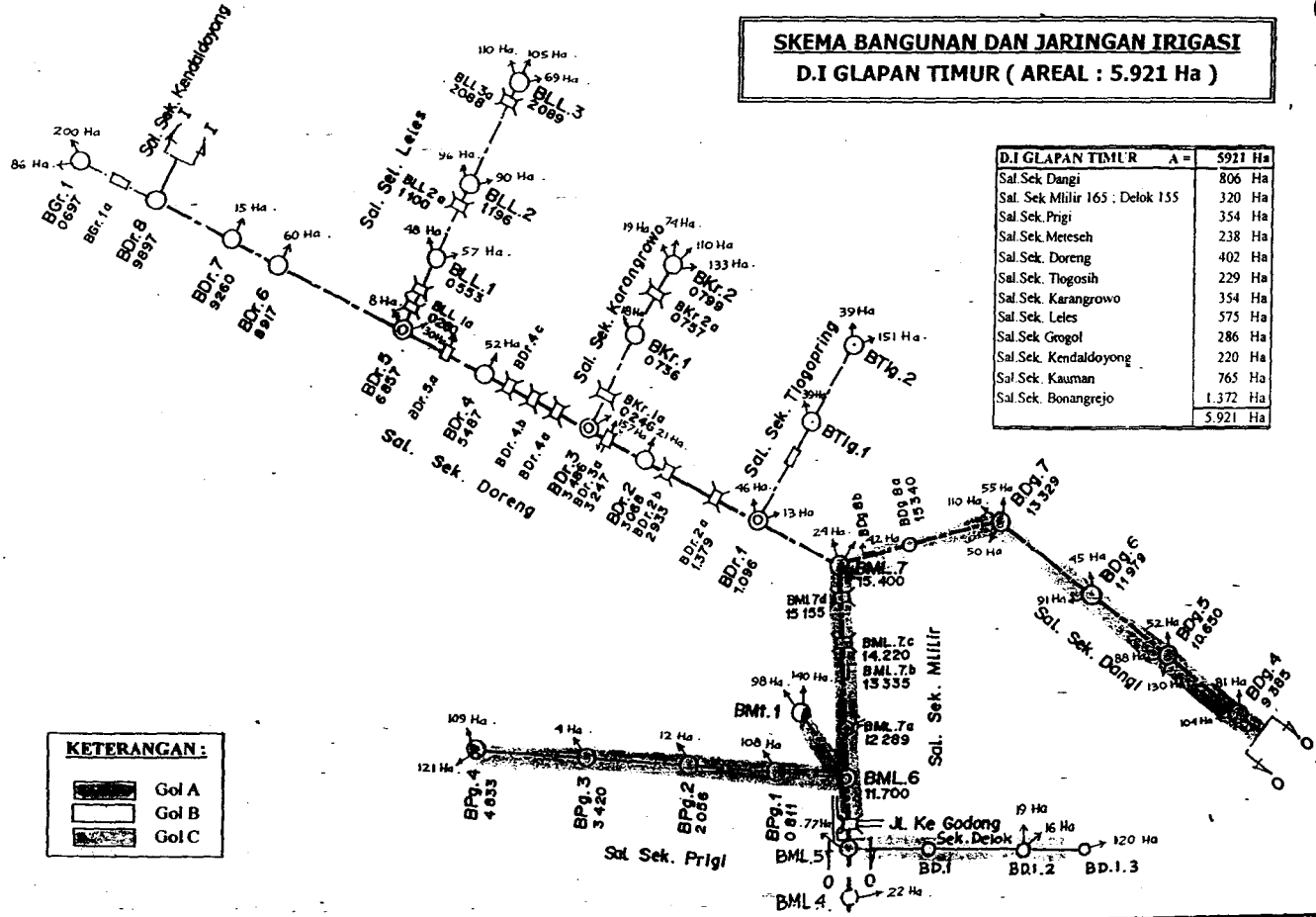
D.I SEDADI		A = 8975 Ha
Sal. Induk Sedadi		1.507 Ha
Sal. Sek Nunjungan		1.117 Ha
Sal. Sek Gompeng		152 Ha
Sal. Sek Brakas		525 Ha
Sal. Sek. Botosiman		152 Ha
Sal. Sek. Sampit		564 Ha
Sal. Sek. Mojodemak		879 Ha
Sal. Sek. Kurvu		463 Ha
Sal. Sek. Kuncir		1.104 Ha
Sal. Sek. Banjarsari		309 Ha
Sal. Sek. Luvuk		183 Ha
Sal. Sek. Ngacir		244 Ha
Sal. Sek. Gempoldenok		195 Ha
Sal. Sek. Genetan		195 Ha
Sal. Sek. Wedean		167 Ha
Sal. Sek. Kampek		211 Ha
Sal. Sek. Wilalung		394 Ha
		8.975 Ha

**KETERANGAN:**

- Gol A
- Gol B
- Gol C



**SKEMA BANGUNAN DAN JARINGAN IRIGASI  
D.I GLAPAN TIMUR ( AREAL : 5.921 Ha )**



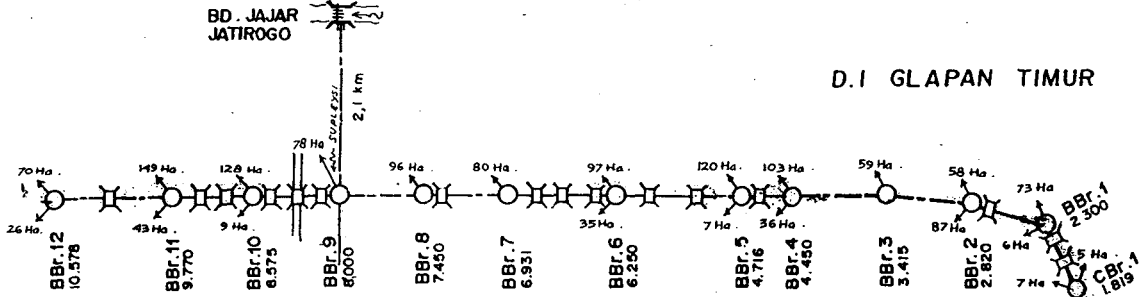
D.I GLAPAN TIMUR		A = 5921 Ha
Sal Sek Dangi		806 Ha
Sal. Sek Millir 165 : Delok 155		320 Ha
Sal. Sek Prigi		354 Ha
Sal. Sek Meteseh		238 Ha
Sal. Sek. Doreng		402 Ha
Sal. Sek. Tiogostih		229 Ha
Sal. Sek. Karangrowo		354 Ha
Sal. Sek. Leles		575 Ha
Sal. Sek. Grogol		286 Ha
Sal. Sek. Kendaldoyong		220 Ha
Sal. Sek. Kauman		765 Ha
Sal. Sek. Bonangrejo		1.372 Ha
		<b>5.921 Ha</b>

**KETERANGAN:**

	Gol A
	Gol B
	Gol C

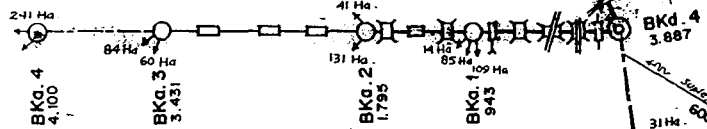
BD. JAJAR  
JATIROGO

D.I GLAPAN TIMUR



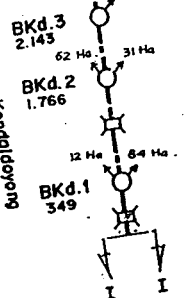
Sal. Sek. Bonangrejo

Sal. Sek. Kauman



BD. JAJAR  
KADILANGU

Sal. Sek. Kendalumpang

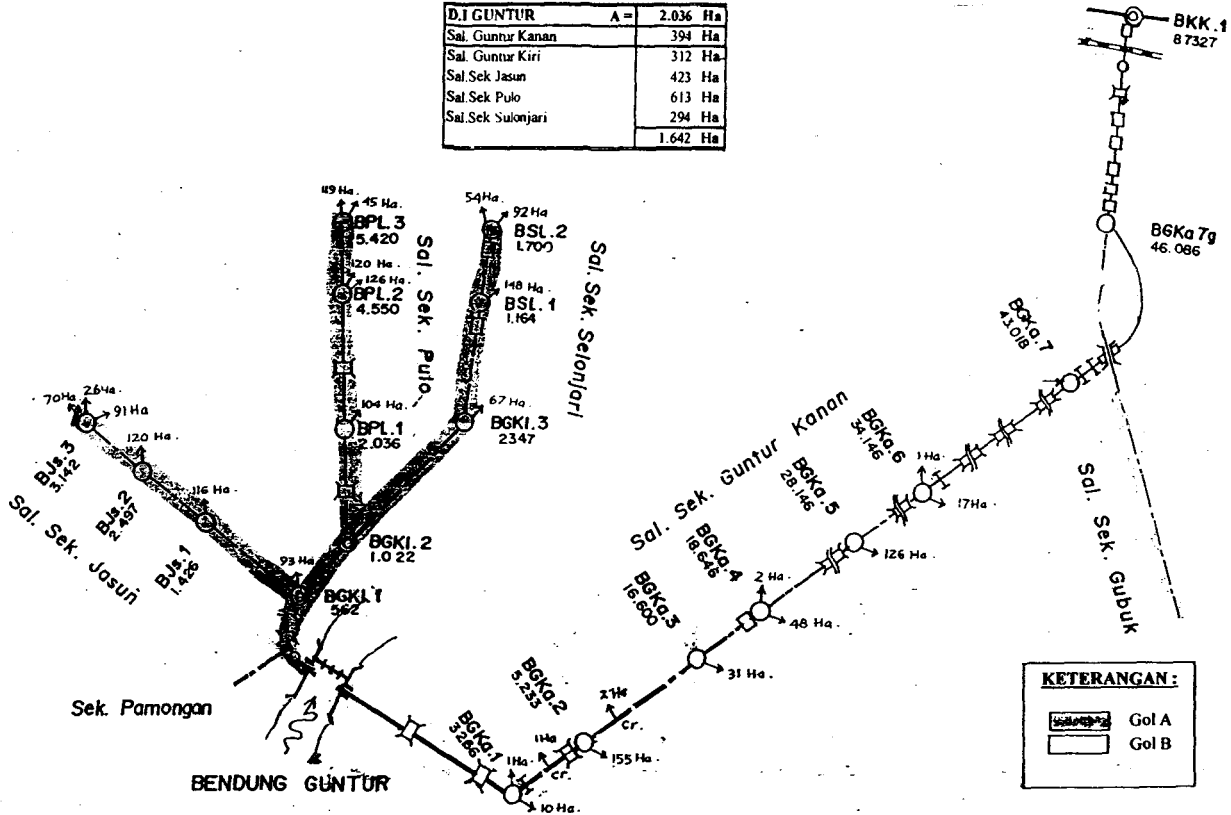


UPTD PENG. JRATUN






**SKEMA BANGUNAN DAN JARINGAN IRIGASI  
D.I GUNTUR ( AREAL : 2.036 Ha )**

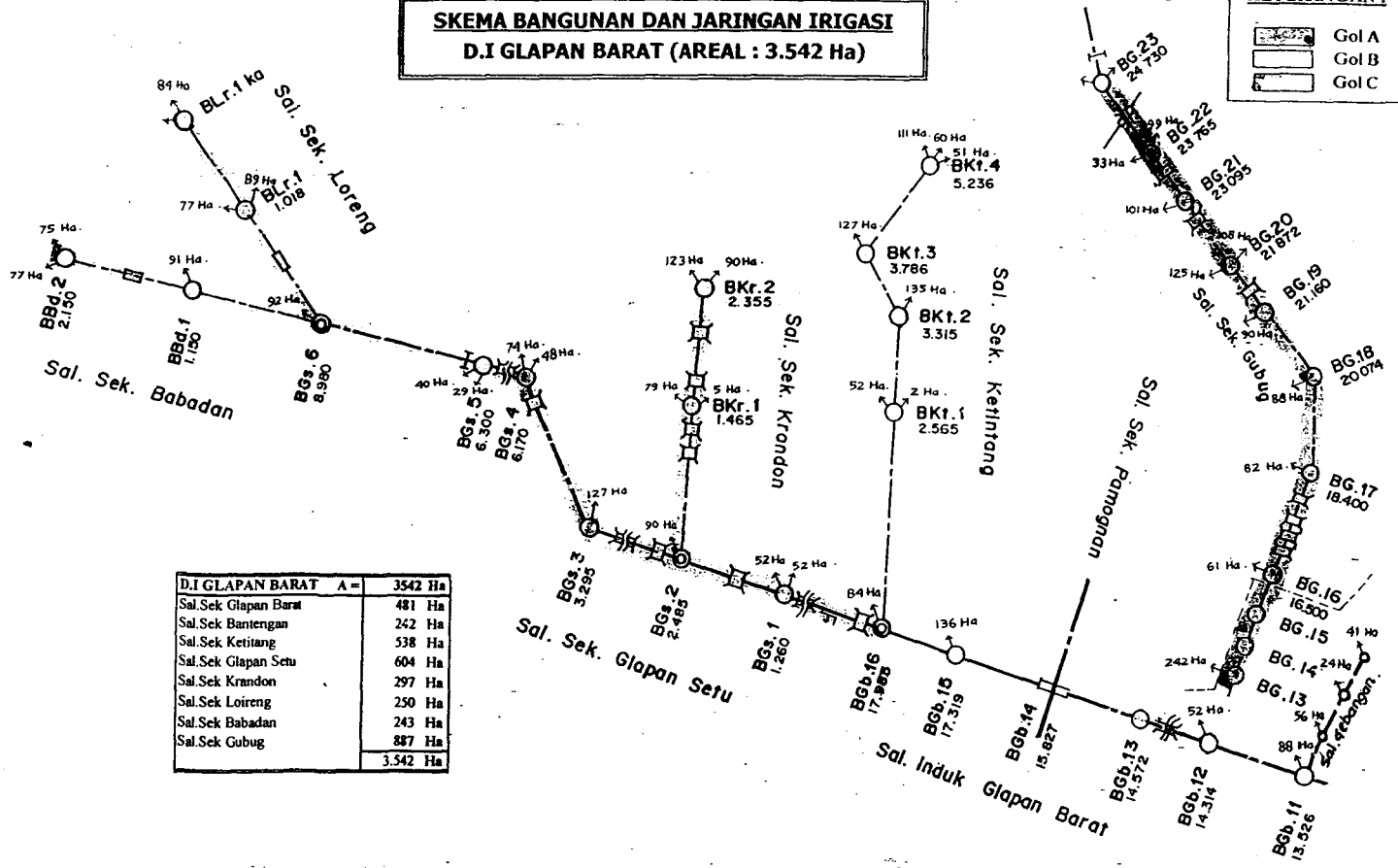
D.I GUNTUR	
A =	2.036 Ha
Sal. Guntur Kanan	394 Ha
Sal. Guntur Kiri	312 Ha
Sal. Sek. Jasun	423 Ha
Sal. Sek. Pulo	613 Ha
Sal. Sek. Sulojari	294 Ha
	1.642 Ha



**SKEMA BANGUNAN DAN JARINGAN IRIGASI  
D.I GLAPAN BARAT (AREAL : 3.542 Ha)**

**KETERANGAN :**

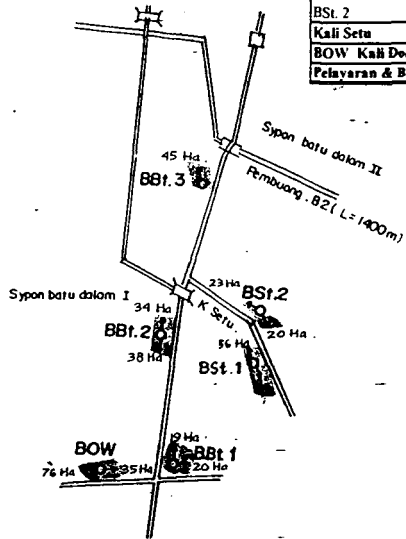
-  Gol A
-  Gol B
-  Gol C



D.I GLAPAN BARAT	A =	3542 Ha
Sal.Sek Glapan Barat		481 Ha
Sal.Sek Bantengan		242 Ha
Sal.Sek Ketintang		538 Ha
Sal.Sek Glapan Setu		604 Ha
Sal.Sek Krandon		297 Ha
Sal.Sek Loireng		250 Ha
Sal.Sek Babadan		243 Ha
Sal.Sek Gubug		887 Ha
		3.542 Ha

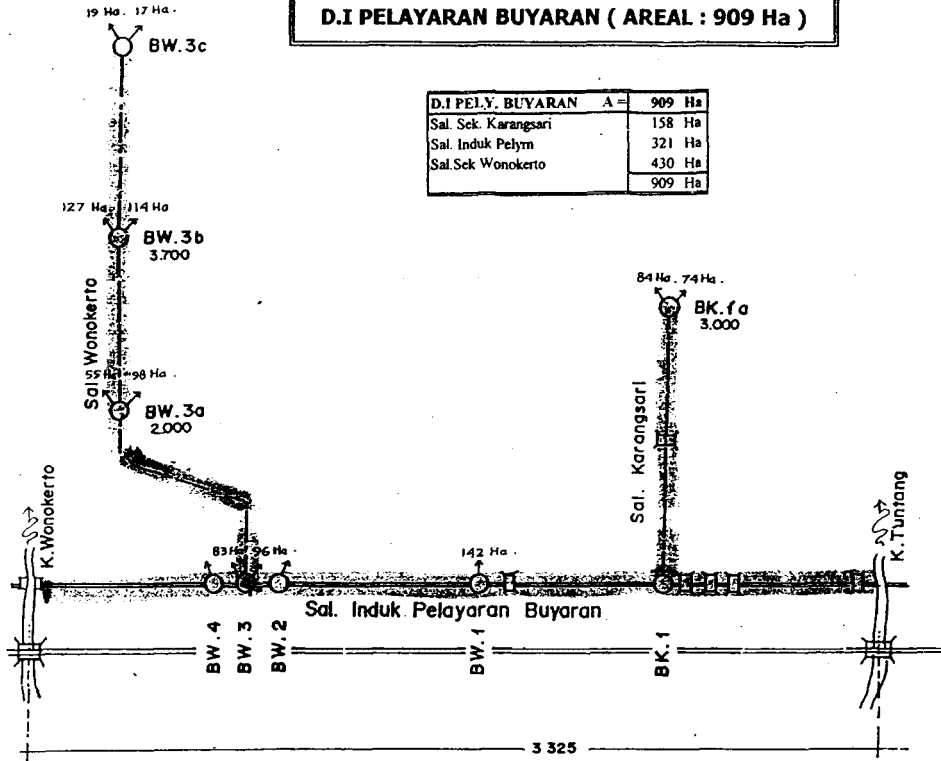
**SKEMA BANGUNAN DAN JARINGAN IRIGASI  
D.I POLDER BATU ( AREAL : 366 Ha )**

D.I POLDER BATU	A =	366 Ha
BBt 1		39 Ha
BBt 2		72 Ha
BBt 3		45 Ha
Kanal Batu		156 Ha
BSt 1		56 Ha
BSt 2		43 Ha
Kali Setu		99 Ha
BOW Kali Delok		76 Ha
Pelauaran & Batu		35 Ha




**SKEMA BANGUNAN DAN JARINGAN IRIGASI  
D.I PELAYARAN BUYARAN ( AREAL : 909 Ha )**

D.I PELAY. BUYARAN	A =	909 Ha
Sal. Sek. Karangasari		158 Ha
Sal. Induk Pelaym		321 Ha
Sal. Sek Wonokerto		430 Ha
		909 Ha



**SKEMA BANGUNAN DAN JARINGAN IRIGASI**  
**D.I PELAYARAN SAYUNG BATU ( AREAL : 2.059 Ha )**

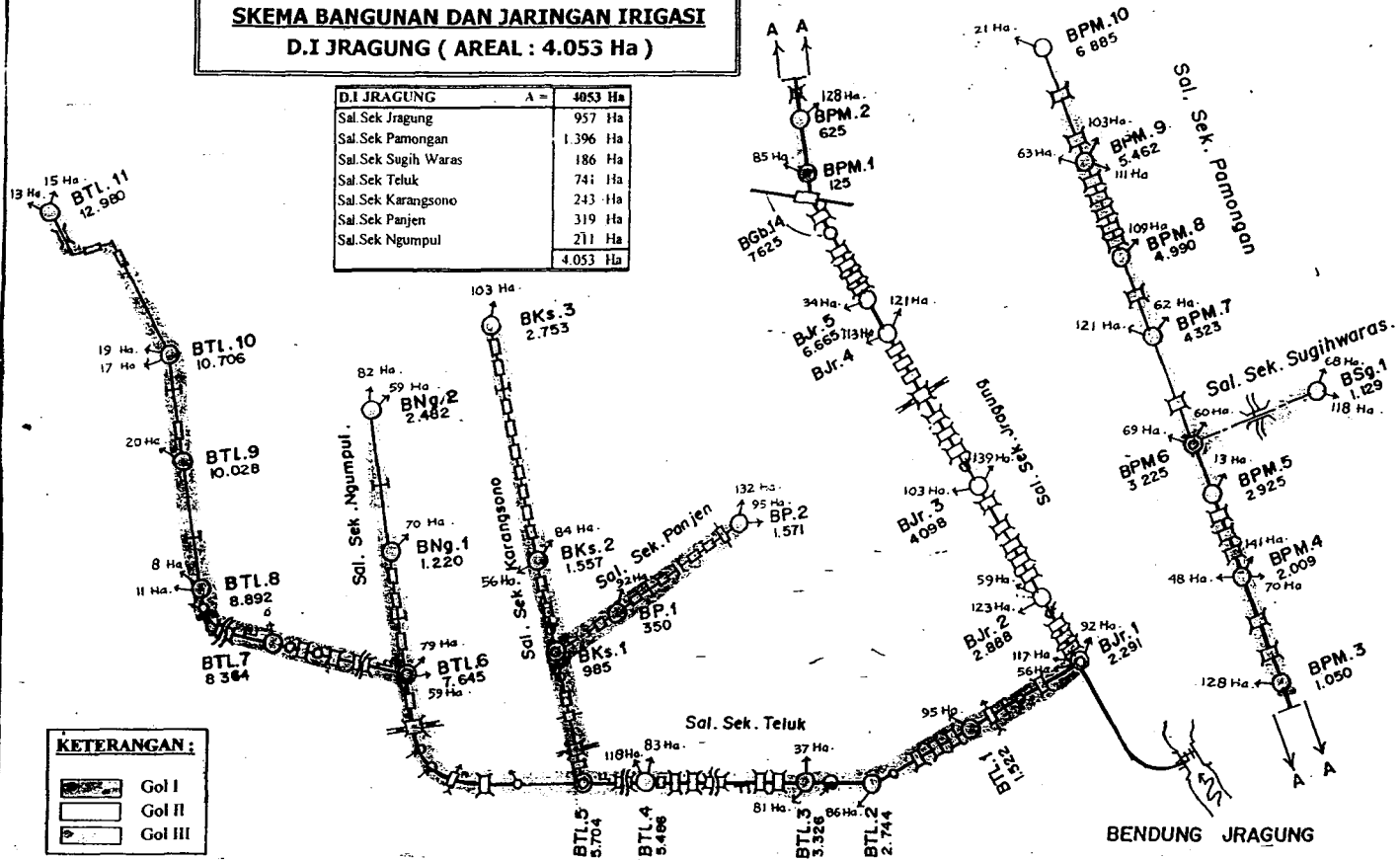
D.I PELAY. SAYUNG BATU A = 2059 Ha	
Sal. BW. 5	152 Ha
Sal. BB. 1	113 Ha
Sal. BB. 2	99 Ha
Sal. Provat 4	231 Ha
Sal. Sek. Patar 2	471 Ha
Sal. Provat 6	130 Ha
Sal. Provat 7	216 Ha
Sal. Sek. Onggorawe (BO.1)	288 Ha
Sal. Sek. Onggorawe (BO.2)	207 Ha
Sal. BD.1	32 Ha
Sal. BD.2	55 Ha
Sal. BM. 1	28 Ha
Sal. BM. 2	5 Ha
Sal. BM. 4	5 Ha
Sal. Sek. Suloh	18 Ha
Sal. BPD. 2	9 Ha
<b>Total</b>	<b>2.059 Ha</b>



UPTD PENG. JRADORON

**SKEMA BANGUNAN DAN JARINGAN IRIGASI  
D.I JRAGUNG ( AREAL : 4.053 Ha )**

D.I JRAGUNG	A = 4053 Ha
Sal.Sek Jragung	957 Ha
Sal.Sek Pamongan	1.396 Ha
Sal.Sek Sugih Waras	186 Ha
Sal.Sek Teluk	741 Ha
Sal.Sek Karangsono	243 Ha
Sal.Sek Panjen	319 Ha
Sal.Sek Ngumpul	211 Ha
	4.053 Ha

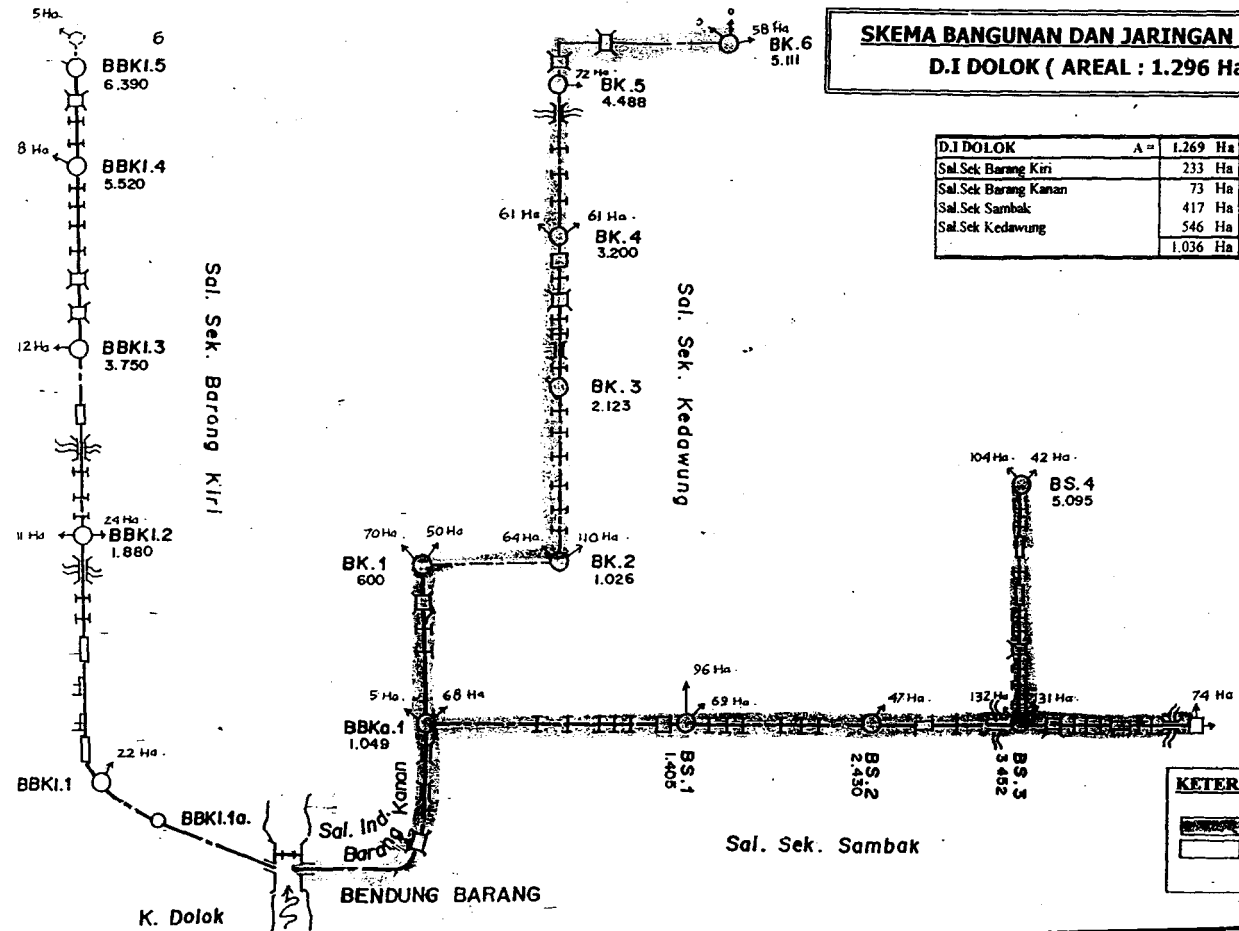


**KETERANGAN:**

- Gol I
- Gol II
- Gol III

**SKEMA BANGUNAN DAN JARINGAN IRIGASI  
D.I DOLOK ( AREAL : 1.296 Ha )**

D.I DOLOK	A = 1.269 Ha
Sal.Sek Barang Kiri	233 Ha
Sal.Sek Barang Kanan	73 Ha
Sal.Sek Sambak	417 Ha
Sal.Sek Kedawung	546 Ha
	1.036 Ha

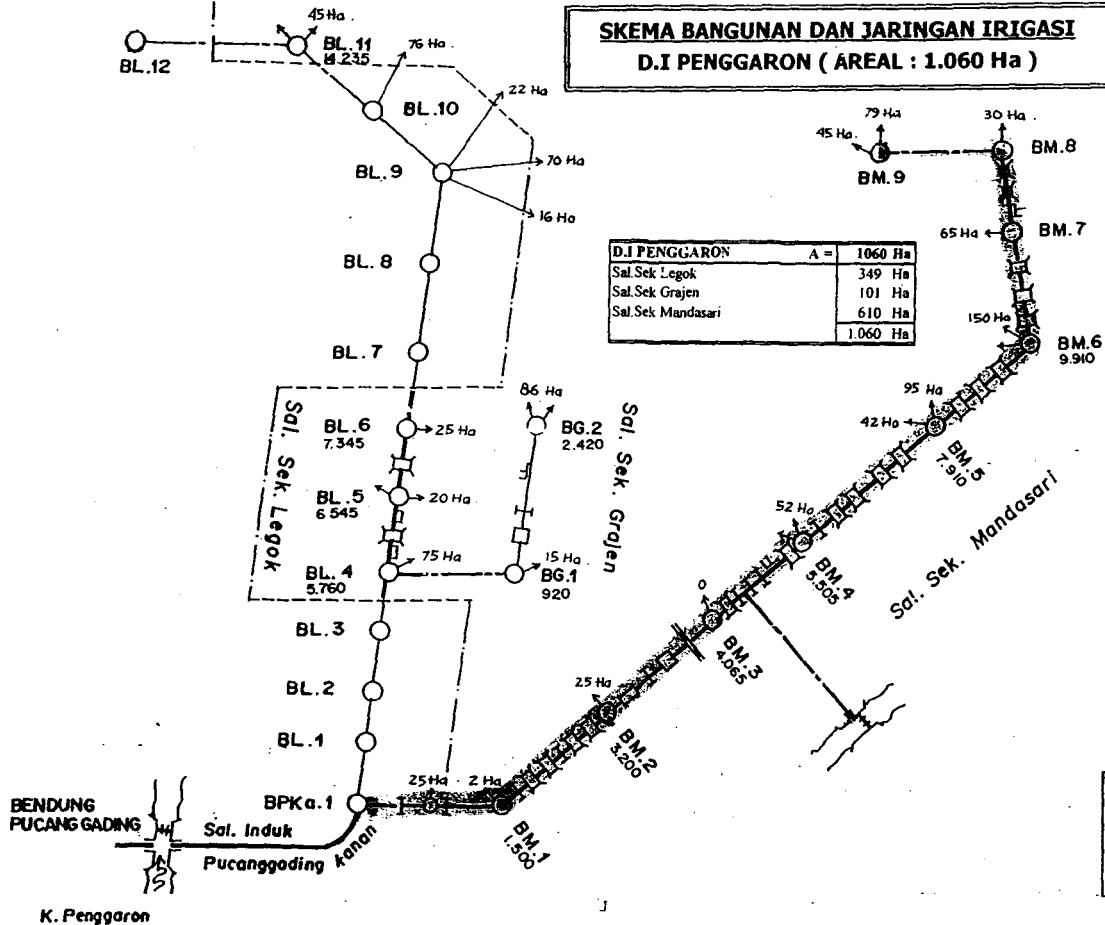


**KETERANGAN :**

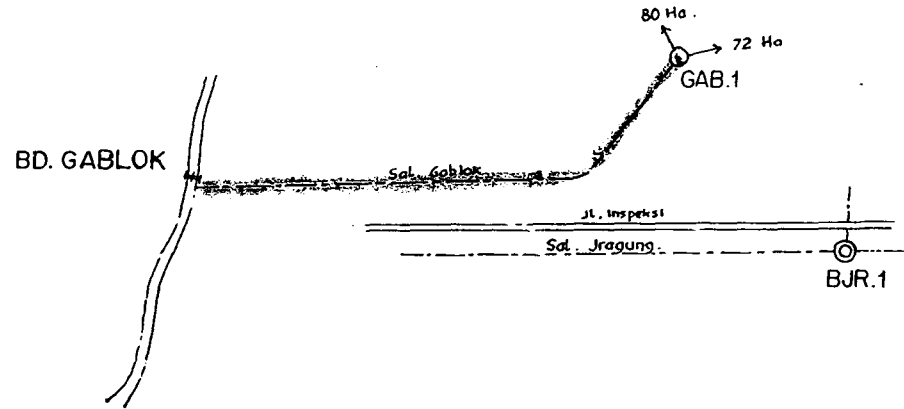
	Gol I.
	Gol II



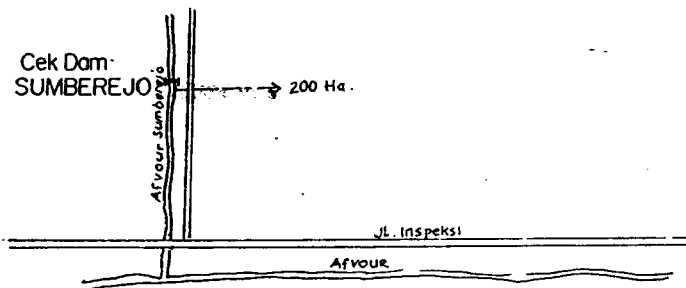
## SKEMA BANGUNAN DAN JARINGAN IRIGASI D.I PENGGARON ( AREAL : 1.060 Ha )



**SKEMA BANGUNAN DAN JARINGAN IRIGASI  
D.I GABLOK ( AREAL : 152 Ha )**



**SKEMA BANGUNAN DAN JARINGAN IRIGASI  
D.I SUMBEREJO ( AREAL : 200 Ha )**





**SKEMA POLA TANAM MT. I, MT. II, MT. III**  
**MASA TANAM TAHUN 2011 / 2012**  
**KABUPATEN DEMAK**



**SKEMA POLA TANAM MT. I, MT. II, MT. III  
MASA TANAM 2011 / 2012  
KABUPATEN DEMAK**

**D.I SEDADI**  
8,975 Ha

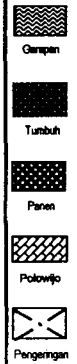

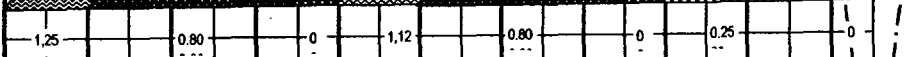



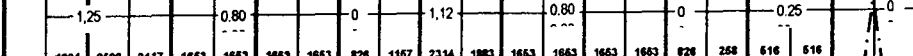



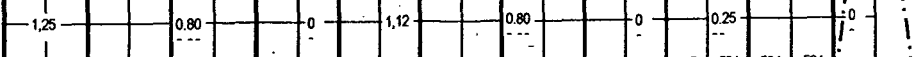



NO	URAIAN	TAHUN 2011												TAHUN 2012												KET.				
		Sep.		Okt.		Nov.		Des.		Jan.		Feb.		Maret		April		Mei		Juni		Juli		Agust.			Sep.		Okt.	
		I	II	I	II	I	II	I	II	I	II	I	II	I	II	I	II	I	II	I	II	I	II	I	II		I	II	I	II
1	<b>GOL. A</b>																													
	Areal : 1,289 Ha	Padi 1.289 Ha																												
	- Sel. Sek. Nunjangan : 1,117 Ha	Padi 1.289 Ha																												
	- Sel. Sek. Gorpeng : 152 Ha	Polowijo 1.289 Ha																												
		1,25		0,80		0		1,12		0,80		0		0,25																
		793	1586	1300	1015	1015	1015	507	710	1421	1217	1015	1015	1015	1015	507	159	317	317	317	317	317								
2	<b>GOL. B</b>																													
	Areal : 3,471 Ha	Padi 3.471 Ha																												
	- Sel. Sek. Botosiman : 152 Ha	Padi 3.471 Ha																												
	- Sel. Sek. Sempit : 564 Ha	Padi 3.471 Ha																												
	- Sel. Sek. Mojodemek : 879 Ha	Polowijo 3.471 Ha																												
	- Sel. Sek. Kuwu : 463 Ha	1,25		0,80		0		1,12		0,80		0		0,25																
	- Sel. Sek. Kuncir : 1,104 Ha	2169	4338	3557	2777	2777	2777	1388	1944	3888	3332	2777	2777	2777	1388	434	868	868	868	868	868									
	- Sel. Sek. Benjarsari : 309 Ha																													
3	<b>GOL. C</b>																													
	Areal : 4,235 Ha	Padi 4.085 Ha																												
	- Sel. Ind. Sedadi : 1,507 Ha	Padi 4.085 Ha																												
	- Sel. Sek. Tompe : 614 Ha	Padi 4.085 Ha																												
	- Sel. Sek. Brakas : 525 Ha	Polowijo 150 Ha																												
	- Sel. Sek. Luruk : 183 Ha	Polowijo 150 Ha																												
	- Sel. Sek. Ngazir : 244 Ha	1,25		0,80		0		1,12		0,80		0		0,25																
	- Sel. Sek. Gempol Denok : 195 Ha																													
	- Sel. Sek. Genetan : 195 Ha		0,25			0		0,25		0,80																				
	- Sel. Sek. Wodean : 167 Ha																													
	- Sel. Sek. Kempok : 211 Ha																													
	- Sel. Sek. Wilahung : 394 Ha	2572	5143	4224	3305	3305	3287	1634	2306	4612	3958	3305	3305	3287	1634	529	1059	1059	1059	1059	1059									
	<b>Kebutuhan Air disawah ( Lt/dt )</b>	2572	7312	9355	8448	7382	7079	5426	4709	7063	8556	8058	7299	7079	5426	2932	2000	2086	2244	2244	2244	317								

- KET.**
- Garapan
  - Tumbuh
  - Panen
  - Polowijo
  - Pengeringan

40

**SKEMA POLA TANAM MT. I, MT. II, MT. III  
MASA TANAM 2011 / 2012  
KABUPATEN DEMAK**

**D.I GLAPAN TIMUR**  
5,921 Ha

NO	URAIAN	TAHUN 2011				TAHUN 2012										KET.														
		Sep.		Okt.		Nov.		Des.		Jan.		Feb.		Maret			April		Mei.		Juni		Juli		Agust.		Sep.		Okt.	
		I	II	I	II	I	II	I	II	I	II	I	II	I	II		I	II	I	II	I	II	I	II	I	II	I	II	I	II
1	GOL. A																													
	Areal : 1,718 Ha																													
	- Sal. Sek. Dangl : 806 Ha																													
	- Sal. Sek. Milir : 165 Ha																													
	- Sal. Sek. Delok : 155 Ha																													
- Sal. Sek. Prigi : 354 Ha																														
- Sal. Sek. Melatesh : 238 Ha																														
																														
																														
																														
																														
																														
																														
																														

**SKEMA POLA TANAM MT. I, MT. II, MT. III  
MASA TANAM 2011 / 2012  
KABUPATEN DEMAK**

**DJ GLAPAN BARAT**  
3,542 Ha






NO	URAIAN	TAHUN 2011												TAHUN 2012												KET.				
		Sep.		Okt.		Nop.		Des.		Jan.		Peb.		Maret		April		Mei		Juni		Juli		Agust.			Sep.		Okt.	
		I	II	I	II	I	II	I	II	I	II	I	II	I	II	I	II	I	II	I	II	I	II	I	II		I	II	I	II
1	<b>GOL. A</b> Areal : 887 Ha - Sal. Sek. Gubug : 887 Ha																									Garapan Tumbuh Panen Polowijo Pengerinan				
2	<b>GOL. B</b> Areal : 1,261 Ha - Sal. Sek. Glapan Barat : 481 Ha - Sal. Sek. Ketilang : 538 Ha - Sal. Sek. Bantengan : 242 Ha																													
3	<b>GOL. C</b> Areal : 1,394 Ha - Sal. Sek. Glapan Satu : 604 Ha - Sal. Sek. Krandon : 297 Ha - Sal. Sek. Loireng : 250 Ha - Sal. Sek. Babetan : 243 Ha																													
Kebutuhan Air disawah ( Lt/dt )				4428		3629		2833		2833		2833		1417		3996		2833		2833		2833		1417		885		885		885





SKEMA POLA TANAM MT. I, MT. II, MT. III.  
 MASA TANAM 2011 / 2012  
 KABUPATEN DEMAK







D.I PELAYARAN BUYARAN  
 909 Ha

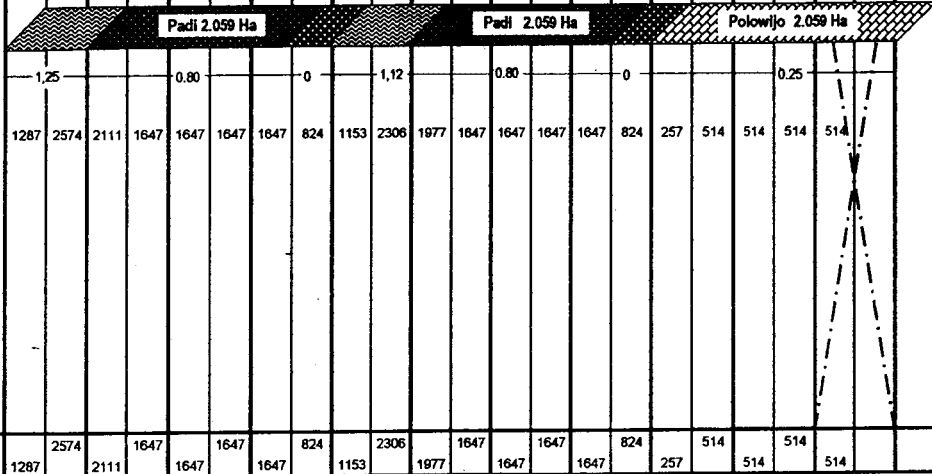
NO	URAIAN	TAHUN 2011				TAHUN 2012										KET.							
		Sep.	Okt.	Nop.	Des.	Jan.	Peb.	Maret	April	Mei	Juni	Juli	Agust.	Sep.	Okt.								
1	Areal : 909 Ha -Sal. Sek. Kerangsari : 158 Ha -Sal. Induk Pelayaran : 321 Ha -Sal. Sek. Wonotirto : 430 Ha																		 Garapan  Tumbuh  Panen  Polowijo  Pengerangan				
	Kebutuhan Air disawah ( Lt/dt )			568	1136	932	727	727	727	727	364	508	1018	873	727	727	364	114	227	227	227		A



**SKEMA POLA TANAM MT. I, MT. II, MT. III.  
MASA TANAM 2011 / 2012  
KABUPATEN DEMAK**

**D.I PELAYARAN SAYUNG BATU  
2,059 Ha**

NO	URAIAN	TAHUN 2011				TAHUN 2012										KEY.				
		Sep.	Okt.	Nop.	Des.	Jan.	Peb.	Maret	April	Mei	Junj	Julj	Agust.	Sep.	Okt.					
1	<b>Areal : 2,059 Ha</b> -Sel. Sek. BW.5 : 152 Ha -Sel. Sek. OB.1 : 113 Ha -Sel. Sek. OB.2 : 99 Ha -Sel. Sek. Profat 4 : 231 Ha -Sel. Sek. Profat 2 : 471 Ha -Sel. Sek. Profat 6 : 130 Ha -Sel. Sek. Profat 7 : 216 Ha -Sel. Sek. BO.1 : 288 Ha -Sel. Sek. BO.2 : 207 Ha -Sel. Sek. BD.1 : 32 Ha -Sel. Sek. BD.2 : 55 Ha -Sel. Sek. BM.1 : 28 Ha -Sel. Sek. BM.2 : 5 Ha -Sel. Sek. BM.4 : 5 Ha -Sel. Sek. Suluh : 18 Ha -Sel. Sek. BPO.2 : 9 Ha																			 Garispan  Tumbuh  Panen  Polowijo  Pengerangan
	<b>Kebutuhan Air disawah ( Lt/dt )</b>																			

















DAFTAR PERINCIAN AREAL PER DAERAH IRIGASI  
 POLA TANAM DAN RENCANA TATA TANAM MT. 2011/2012  
 KABUPATEN DEMAK

NO.	DAERAH IRIGASI	KECAMATAN	LUAS SAWAH IRIGASI (Ha)	PADI			POLOWIJO			JUMLAH LUAS RENCANA			KETERANGAN	
				MT. I	MT. II	MT. III	MT. I	MT. II	MT. III	MT. I	MT. II	MT. III		
1	2	3	4	5	6	7	8	9	10	11	12	13	14	
<b>A. AREAL PENGELOLAAN</b>														
1.	Klambu Kiri	20,649 Ha	Karanganyar	5,180	4,973	4,973	-	207	207	3,766	5,180	5,180	3,766	
			Mijen	4,272	4,192	4,192	-	80	80	1,035	4,272	4,272	1,035	
			Wedung	5,422	5,331	5,331	-	91	91	1,067	5,422	5,422	1,067	
			Wonosalam	128	128	128	-	-	-	128	128	128	128	
			Gajah	1,911	1,911	1,911	-	-	-	1,911	1,911	1,911	1,911	
			Bonang	1,370	1,370	1,370	-	-	-	1,370	1,370	1,370	1,370	
			Demak	2,366	2,366	2,366	-	-	-	2,366	2,366	2,366	2,366	
2.	Sedadi	8,975 Ha	Dempet	3,820	3,670	3,670	-	150	150	3,820	3,820	3,820	3,820	
			Wonosalam	1,983	1,983	1,983	-	-	-	1,983	1,983	1,983	1,983	
			Demak	226	226	226	-	-	-	226	226	226	226	
			Gajah	1,768	1,768	1,768	-	-	-	1,768	1,768	1,768	1,768	
			Kebonagung	1,178	1,178	1,178	-	-	-	1,178	1,178	1,178	1,178	
3.	Dolok	1,296 Ha	Karangawen	383	288	288	-	95	95	383	383	383	383	
			Mranggen	913	685	685	-	228	228	913	913	913	913	
4.	Pelayaran Buyaran	909 Ha	Karantengah	608	608	608	-	-	-	608	608	608	608	
			Sayung	301	301	301	-	-	-	301	301	301	301	
5.	Guntur	2,036 Ha	Karantengah	1,407	1,407	1,407	-	-	-	1,407	1,407	1,407	1,407	
			Guntur	629	629	629	-	-	-	629	629	629	629	
6.	Jragung	4,053 Ha	Guntur	1,141	856	856	-	285	285	1,141	1,141	1,141	1,141	
			Karangawen	2,217	1,662	1,662	-	555	555	2,217	2,217	2,217	2,217	
			Mranggen	695	521	521	-	174	174	695	695	695	695	

1	2	3	4	5	6	7	8	9	10	11	12	13	14
7.	Pel. Sayung Batu	2,059 Ha	Sayung	1,552	1,552	1,552	-	-	-	1,552	1,552	1,552	1,552
			Karangtengah	507	507	507	-	-	-	507	507	507	507
8.	Penggaron	1,060 Ha	Mranggen	612	459	459	-	153	153	612	612	612	612
			Sayung	448	337	337	-	111	111	448	448	448	448
9.	Glapan Timur	5,921 Ha	Bonang	771	771	771	-	-	-	771	771	771	771
			Dempet	117	117	117	-	-	-	117	117	117	117
			Demak	1,455	1,455	1,455	-	-	-	1,455	1,455	1,455	1,455
			Wonosalam	1,803	1,803	1,803	-	-	-	1,803	1,803	1,803	1,803
			Kebonagung	1,775	1,775	1,775	-	-	-	1,775	1,775	1,775	1,775
10.	Glapan barat	3,542 Ha	Sayung	639	639	639	-	-	-	639	639	639	639
			Karangtengah	497	497	497	-	-	-	497	497	497	497
			Guntur	2,088	2,088	2,088	-	-	-	2,088	2,088	2,088	2,088
			Karangawen	261	261	261	-	-	-	261	261	261	261
			Mranggen	57	57	57	-	-	-	57	57	57	57
11.	Polder Batu	366 Ha	Karangtengah	366	366	366	-	-	-	366	366	366	366
	<b>Sub Jumlah A :</b>			<b>50,866</b>	<b>48,737</b>	<b>45,698</b>	<b>-</b>	<b>2,129</b>	<b>2,129</b>	<b>41,860</b>	<b>50,866</b>	<b>50,866</b>	<b>41,860</b>
	<b>B. AREAL PEMBINAAN</b>												
1.	Gablok	152 Ha	Karangawen	152	114	114	-	38	38	152	152	152	152
2.	Sumberejo	200 Ha	Mranggen	200	150	150	-	50	50	200	200	200	200
	<b>Sub Jumlah B :</b>			<b>352</b>	<b>264</b>	<b>264</b>	<b>-</b>	<b>88</b>	<b>88</b>	<b>352</b>	<b>352</b>	<b>352</b>	<b>352</b>
	<b>Total Jumlah :</b>			<b>51,218</b>	<b>49,001</b>	<b>45,962</b>	<b>-</b>	<b>2,217</b>	<b>2,217</b>	<b>42,212</b>	<b>51,218</b>	<b>51,218</b>	<b>42,212</b>

AREAL PER-DI & PER- KECAMATAN

KECAMATAN	DESA/ KEL.	D.I	D.I	D.I	D.I	D.I	D.I PELY.	D.I	D.I PELY.	D.I	D.I	D.I	D.I	D.I	JUMLAH	KETERANGAN
		KLAMBU KIRI (Ha)	SEDADI (Ha)	GLAPAN TIMUR (Ha)	GLAPAN BARAT (Ha)	GUNTUR (Ha)	BUYARAN (Ha)	POLDER BATU (Ha)	SAYUNG BATU (Ha)	JRAGUNG (Ha)	DOLOK (Ha)	GABLOK (Ha)	SUMBEREJO (Ha)	PENGGARON (Ha)		
Gajah	Banjarsari	233	90												323	
Gajah	Boyolali	59	81												140	
Gajah	Gajah	88	73												161	
Gajah	Gedangalas		253												253	
Gajah	Jatisono		214												214	
Gajah	Kedondong		359												359	
Gajah	Medini	207													207	
Gajah	Mlatiharjo	256	3												259	
Gajah	Mle kang	234													234	
Gajah	Mojosimo														0	
Gajah	Sambiroto		147												147	
Gajah	Sambung	151													151	
Gajah	Sari	184													184	
Gajah	Surodadi		164												164	
Gajah	Tambirejo	454													454	
Gajah	Tanjunganyar	45	131												176	
Gajah	Tlogopandogan		119												119	
Gajah	Wilalung		134												134	
<b>JUMLAH</b>		<b>1911</b>	<b>1768</b>												<b>3679</b>	

AREAL PER-DI & PER- KECAMATAN

KECAMATAN	DESA/ KEL.	D.I	D.I	D.I	D.I	D.I	D.I PELY.	D.I	D.I PELY.	D.I	D.I	D.I	D.I	D.I	JUMLAH	KETERANGAN
		KLAMBU KIRI (Ha)	SEDADI (Ha)	GLAPAN TIMUR (Ha)	GLAPAN BARAT (Ha)	GUNTUR (Ha)	BUYARAN (Ha)	POLDER BATU (Ha)	SAYUNG BATU (Ha)	JRAGUNG (Ha)	DOLOK (Ha)	GABLOK (Ha)	SUMBEREJO (Ha)	PENGGARON (Ha)		
Karanganyar	Bandungrejo	505													505	
Karanganyar	Cangkring	275													275	
Karanganyar	Cangkring Rembang	305													305	
Karanganyar	Jatirejo	542													542	
Karanganyar	Karanganyar	266													266	
Karanganyar	Kedungwaru Kidul	315													315	
Karanganyar	Kedungwaru Lor	505													505	
Karanganyar	Ketanjung	98													98	
Karanganyar	Kotakan	432													432	
Karanganyar	Ngaluran	416													416	
Karanganyar	Ngemplik Wetan	140													140	
Karanganyar	Tugu Lor	201													201	
Karanganyar	Tuwang	170													170	
Karanganyar	Undaan Kidul	160													160	
Karanganyar	Undaan Lor	124													124	
Karanganyar	Wonoketingal	477													477	
Karanganyar	Wonorejo	249													249	
<b>JUMLAH</b>		<b>5180</b>													<b>5180</b>	

AREAL PER-DI & PER-KECAMATAN

KECAMATAN	DESA/ KEL.	D.I KLAMBU KIRI	D.I SEDADI	D.I GLAPAN TIMUR	D.I GLAPAN BARAT	D.I GUNTUR	D.I PELY. BUYARAN	D.I POLDER BATU	D.I PELY. SAYUNG BATU	D.I JRAGUNG	D.I DOLOK	D.I GABLOK	D.I SUMBEREJO	D.I PENGGARON	JUMLAH (Ha)	KETERANGAN
		(Ha)	(Ha)	(Ha)	(Ha)	(Ha)	(Ha)	(Ha)	(Ha)	(Ha)	(Ha)	(Ha)	(Ha)			
Mijen	Mlaten	424													424	
Mijen	Ngegot	73													73	
Mijen	Ngelo Kulon	110													110	
Mijen	Ngelo Wetan	337													337	
Mijen	Pasir	806													806	
Mijen	Pecuk	188													188	
Mijen	Rejosari	507													507	
Mijen	Tanggul	270													270	
Mijen	Bakung	167													167	
Mijen	Banteng Mati	310													310	
Mijen	Bermi	117													117	
Mijen	Gempolsongo	56													56	
Mijen	Geneng	137													137	
Mijen	Jleper	396													396	
Mijen	Mijen	374													374	
<b>JUMLAH</b>		<b>4272</b>													<b>4272</b>	<i>A</i>

AREAL PER-DI & PER-KECAMATAN

KECAMATAN	-DESA/ KEL.	D.I	D.I	D.I	D.I	D.I	D.I PELY.	D.I	D.I PELY.	D.I	D.I	D.I	D.I	D.I	JUMLAH	KETERANGAN
		KLAMBU KIRI (Ha)	SEDADI (Ha)	GLAPAN TIMUR (Ha)	GLAPAN BARAT (Ha)	GUNTUR (Ha)	BUYARAN (Ha)	POLDER BATU (Ha)	SAYUNG BATU (Ha)	JRAGUNG (Ha)	DOLOK (Ha)	GABLOK (Ha)	SUMBEREJO (Ha)	PENGGARON (Ha)		
Wedung	Babalan														-	
Wedung	Berahan Kulon	146													146	
Wedung	Berahan Wetan	628													628	
Wedung	Buko	574													574	
Wedung	Bungo	787													787	
Wedung	Jetak	218													218	
Wedung	Jungpasir	205													205	
Wedung	Jungsemi	168													168	
Wedung	Kedungkarang														-	
Wedung	Kedungmutih														-	
Wedung	Kendalasem	115													115	
Wedung	Kenduren	663													663	
Wedung	Mandung														-	
Wedung	Mutih Kulon	54													54	
Wedung	Mutih Wetan	635													635	
Wedung	Ngawen	269													269	
Wedung	Ruwit	418													418	
Wedung	Tedunan	178													178	
Wedung	Tempel	139													139	
Wedung	Wedung	33													33	
<b>JUMLAH</b>		<b>5230</b>													<b>5230</b>	



○ AREAL PER-DI & PER- KECAMATAN ○

KECAMATAN	DESA/ KEL.	D.I	D.I	D.I	D.I	D.I	D.I PELY.	D.I	D.I PELY.	D.I	D.I	D.I	D.I	D.I	JUMLAH	KETERANGAN
		KLAMBU KIRI (Ha)	SEDADI (Ha)	GLAPAN TIMUR (Ha)	GLAPAN BARAT (Ha)	GUNTUR (Ha)	BUYARAN (Ha)	POLDER BATU (Ha)	SAYUNG BATU (Ha)	JRAGUNG (Ha)	DOLOK (Ha)	GABLOK (Ha)	SUMBEREJO (Ha)	PENGGARON (Ha)		
Dempet	Balerejo		162												162	
Dempet	Baleromo		426												426	
Dempet	Botosengon		87												87	
Dempet	Brakas		60												60	
Dempet	Dempet		128	117											245	
Dempet	Gempoldenok		180												180	
Dempet	Harjowinangun		382												382	
Dempet	Jerukgulung		256												256	
Dempet	Karangrejo		240												240	
Dempet	Kebonsari		243												243	
Dempet	Kedungori		214												214	
Dempet	Kramat		355												355	
Dempet	Kunir		420												420	
Dempet	Kuwu		172												172	
Dempet	Merak		214												214	
Dempet	Sidomulyo		252												252	
Dempet (Godong)	Bugel		29												29	
<b>JUMLAH</b>			<b>3820</b>	<b>117</b>											<b>3937</b>	

AREAL PER-Di & PER- KECAMATAN

KECAMATAN	DESA/ KEL.	D.I	D.I	D.I	D.I	D.I	D.I PELY.	D.I	D.I PELY.	D.I	D.I	D.I	D.I	D.I	JUMLAH	KETERANGAN
		KLAMBU KIRI (Ha)	SEDADI (Ha)	GLAPAN TIMUR (Ha)	GLAPAN BARAT (Ha)	GUNTUR (Ha)	BUYARAN (Ha)	POLDER BATU (Ha)	SAYUNG BATU (Ha)	JRAGUNG (Ha)	DOLOK (Ha)	GABLOK (Ha)	SUMBEREJO (Ha)	PENGGARON (Ha)		
Wonosalam	Botorejo		203	27											230	
Wonosalam	Bunderan		55	31											86	
Wonosalam	Doreng			209											209	
Wonosalam	Getas		173												173	
Wonosalam	Jogoloyo														0	
Wonosalam	Kallanyar		10	195											205	
Wonosalam	Karangrejo			178											178	
Wonosalam	Karangrowo			248											248	
Wonosalam	Kendaldoyong			145											145	
Wonosalam	Kerangkulon		196	16											212	
Wonosalam	Kuncir		364												364	
Wonosalam	Lempuyang			97											97	
Wonosalam	Mojodemak		207												207	
Wonosalam	Mranak	98	123												221	
Wonosalam	Mrisen		181												181	
Wonosalam	Pilangrejo		217	34											251	
Wonosalam	Sido Mulyo		125	118											243	
Wonosalam	Tlogodowo			70											70	
Wonosalam	Tlogorejo			268											268	
Wonosalam	Trengguli	30	129												159	
Wonosalam	Wonosalam			108											108	
<b>JUMLAH</b>		<b>128</b>	<b>1983</b>	<b>1744</b>											<b>3855</b>	

AREAL PER-DI & PER- KECAMATAN

KECAMATAN	DESA/ KEL.	D.I	D.I	D.I	D.I	D.I	D.I PELY.	-D.I	D.I PELY.	D.I	D.I	D.I	D.I	D.I	JUMLAH	KETERANGAN
		KLAMBU KIRI (Ha)	SEDADI (Ha)	GLAPAN TIMUR (Ha)	GLAPAN BARAT (Ha)	GUNTUR (Ha)	BUYARAN (Ha)	POLDER BATU (Ha)	SAYUNG BATU (Ha)	JRAGUNG (Ha)	DOLOK (Ha)	GABLOK (Ha)	SUMBEREJO (Ha)	PENGGARON (Ha)		
Kebonagung	Babad		96	102											198	
Kebonagung	Kebonagung			245											245	
Kebonagung	Klampok Lor			47											47	
Kebonagung	Mangunan Lor			216											216	
Kebonagung	Mangunrejo		288												288	
Kebonagung	Megonten		126	135											261	
Kebonagung	Mijen			192											192	
Kebonagung	Pilangwetan			99											99	
Kebonagung	Prigi			109											109	
Kebonagung	Sarimulyo			239											239	
Kebonagung	Soko Kidul		255												255	
Kebonagung	Solowire			135											135	
Kebonagung	Tlogosih		110	256											366	
Kebonagung	Werdoyo		303												303	
<b>JUMLAH</b>			<b>1178</b>	<b>1775</b>											<b>2953</b>	

AREAL PER-DI & PER- KECAMATAN

KECAMATAN	DESA/ KEL.	D.I	D.I	D.I	D.I	D.I	D.I PELY.	D.I	D.I PELY.	D.I	D.I	D.I	D.I	D.I	JUMLAH	KETERANGAN
		KLAMBU KIRI (Ha)	SEDADI (Ha)	GLAPAN TIMUR (Ha)	GLAPAN BARAT (Ha)	GUNTUR (Ha)	BUYARAN (Ha)	POLDER BATU (Ha)	SAYUNG BATU (Ha)	JRAGUNG (Ha)	DOLOK (Ha)	GABLOK (Ha)	SUMBEREJO (Ha)	PENGGARON (Ha)		
Demak	Bango	213	31												244	
Demak	Betokan	193													193	
Demak	Bintoro	73	38	64											175	
Demak	Bolo		126												126	
Demak	Cabean	368													368	
Demak	Donorejo			57											57	
Demak	Kadilangu		11	101											112	
Demak	Kallicilik			239											239	
Demak	Kalikondang														0	
Demak	Karangmlati			300											300	
Demak	Katonsari			123											123	
Demak	Kedondong	185													185	
Demak	Mangunjiwan			410											410	
Demak	Mulyorejo	195													195	
Demak	Raji-	364													364	
Demak	Sedo	154	20												174	
Demak	Singorejo			45											45	
Demak	Tempuran	241													241	
Demak	Turirejo	380													380	
<b>JUMLAH</b>		<b>2366</b>	<b>226</b>	<b>1339</b>											<b>3931</b>	<b>9</b>

AREAL PER-DI & PER- KECAMATAN

KECAMATAN	DESA/ KEL.	D.I	D.I	D.I	D.I	D.I	D.I PELY.	D.I	D.I PELY.	D.I	D.I	D.I	D.I	D.I	JUMLAH	KETERANGAN
		KLAMBU KIRI (Ha)	SEDADI (Ha)	GLAPAN TIMUR (Ha)	GLAPAN BARAT (Ha)	GUNTUR (Ha)	BUYARAN (Ha)	POLDER BATU (Ha)	SAYUNG BATU (Ha)	JRAGUNG (Ha)	DOLOK (Ha)	GABLOK (Ha)	SUMBEREJO (Ha)	PENGGARON (Ha)		
Bonang	Betahwalang														-	
Bonang	Bonangrejo			243											243	
Bonang	Gebang														-	
Bonang	Gebangarum														-	
Bonang	Jall	457													457	
Bonang	Jatimulyo			119											119	
Bonang	Jatirogo			289											289	
Bonang	Karangrejo														-	
Bonang	Kembangan														-	
Bonang	Krajanbogo														-	
Bonang	Margolinduk														-	
Bonang	Morodemak														-	
Bonang	Poncoharjo	210		57											267	
Bonang	Purworejo														-	
Bonang	Serangan	192													192	
Bonang	Sukodono			56											56	
Bonang	Sumberejo														-	
Bonang	Tlogoboyo														-	
Bonang	Tridonorejo			182											182	
Bonang	Weding	410													410	
Bonang	Wonosari	293													293	
	<b>JUMLAH</b>	<b>1562</b>		<b>946</b>											<b>2508</b>	

AREAL PER-DI & PER- KECAMATAN

KECAMATAN	DESA/ KEL.	D.I	D.I	D.I	D.I	D.I	D.I PELY.	D.I	D.I PELY.	D.I	D.I	D.I	D.I	D.I	JUMLAH	KETERANGAN
		KLAMBU KIRI (Ha)	SEDADI (Ha)	GLAPAN TIMUR (Ha)	GLAPAN BARAT (Ha)	GUNTUR (Ha)	BUYARAN (Ha)	POLDER BATU (Ha)	SAYUNG BATU (Ha)	JRAGUNG (Ha)	DOLOK (Ha)	GABLOK (Ha)	SUMBEREJO (Ha)	PENGGARON (Ha)		
Mranggen	Bandungrejo															
Mranggen	Banyumeneng										360				360	
Mranggen	Batarsari													52	52	
Mranggen	Brumbung													52	52	
Mranggen	Candsari				57					56					113	
Mranggen	Jamus													110	110	
Mranggen	Kalitengah															
Mranggen	Kangkung										130				130	
Mranggen	Karangsono									187					187	
Mranggen	Kebonbatur										20				20	
Mranggen	Kembangarum									157					157	
Mranggen	Menur													181	181	
Mranggen	Mranggen										5				5	
Mranggen	Ngemplak													42	42	
Mranggen	Sumberejo										398		200		598	
Mranggen	Tamansari									107					107	
Mranggen	Waru													150	150	
Mranggen	Wringin Jajar													25	25	
Mranggen	Tegal Arum									188					188	
<b>JUMLAH</b>					<b>57</b>					<b>695</b>	<b>913</b>		<b>200</b>	<b>612</b>	<b>2477</b>	

**AREAL PER-DI & PER- KECAMATAN**

KECAMATAN	DESA/ KEL.	D.I	D.I	D.I	D.I	D.I	D.I PELY.	D.I	D.I PELY.	D.I	D.I	D.I	D.I	D.I	JUMLAH	KETERANGAN
		KLAMBU KIRI (Ha)	SEDADI (Ha)	GLAPAN TIMUR (Ha)	GLAPAN BARAT (Ha)	GUNTUR (Ha)	BUYARAN (Ha)	POLDER BATU (Ha)	SAYUNG BATU (Ha)	JRAGUNG (Ha)	DOLOK (Ha)	GABLOK (Ha)	SUMBEREJO (Ha)	PENGGARON (Ha)		
Karangawen	Brambang									187					187	
Karangawen	Bumirejo									138					138	
Karangawen	Jragung														0	
Karangawen	Kuripan									319					319	
Karangawen	Margohayu										104				104	
Karangawen	Pundenarum									340					340	
Karangawen	Karangawen				121					95					216	
Karangawen	Rejosari									321					321	
Karangawen	Sido Rejo				140					44					184	
Karangawen	Teluk									500					500	
Karangawen	Tlogorejo									273		72			345	
Karangawen	Wonosekar										279	80			359	
<b>JUMLAH</b>					<b>261</b>					<b>2217</b>	<b>383</b>	<b>152</b>			<b>3013</b>	

*Handwritten mark*

AREAL PER-DI & PER-KECAMATAN

KECAMATAN	DESA/ KEL.	D.I	D.I	D.I	D.I	D.I	D.I PELY.	D.I	D.I PELY.	D.I	D.I	D.I	D.I	D.I	JUMLAH	KETERANGAN
		KLAMBU KIRI (Ha)	SEDADI (Ha)	GLAPAN TIMUR (Ha)	GLAPAN BARAT (Ha)	GUNTUR (Ha)	BUYARAN (Ha)	POLDER BATU (Ha)	SAYUNG BATU (Ha)	JRAGUNG (Ha)	DOLOK (Ha)	GABLOK (Ha)	SUMBEREJO (Ha)	PENGGARON (Ha)		
Guntur	Bakalrejo					393				21					414	
Guntur	Banjarejo				194										194	
Guntur	Blerong				234										234	
Guntur	Bogosari									256					256	
Guntur	Bumuharjo				72	41									113	
Guntur	Gaji				244										244	
Guntur	Guntur					47				182					229	
Guntur	Krandon				119										119	
Guntur	Pamongan									211					211	
Guntur	Sarirejo				69										69	
Guntur	Sidoharjo				105										105	
Guntur	Sidokumpul				83										83	
Guntur	Sukorejo				15					40					55	
Guntur	Tangkis				42										42	
Guntur	Temuroso				96	97				186					379	
Guntur	Tlogorejo				76										76	
Guntur	Tlogoweru									245					245	
Guntur	Trimulyo				413										413	
Guntur	Turitempel				95	51									146	
Guntur	Wonorejo				231										231	
<b>JUMLAH</b>					<b>2088</b>	<b>629</b>				<b>1141</b>					<b>3858</b>	<i>A</i>



AREAL PER-DI & PER- KECAMATAN

KECAMATAN	DESA/ KEL	D.I	D.I	D.I	D.I	D.I	D.I PELY.	D.I	D.I PELY.	D.I	D.I	D.I	D.I	D.I	JUMLAH	KETERANGAN
		KLAMBU KIRI (Ha)	SEDADI (Ha)	GLAPAN TIMUR (Ha)	GLAPAN BARAT (Ha)	GUNTUR (Ha)	BUYARAN (Ha)	POLDER BATU (Ha)	SAYUNG BATU (Ha)	JRAGUNG (Ha)	DOLOK (Ha)	GABLOK (Ha)	SUMBEREJO (Ha)	PENGGARON (Ha)		
Sayung	Banjarsari						36		31						67	
Sayung	Bedono															
Sayung	Bulusari				29									30	59	
Sayung	Dombo													65	65	
Sayung	Gemulak								245						245	
Sayung	Jetaksari															
Sayung	Kalisari													108	108	
Sayung	Karangasem													79	79	
Sayung	Loireng				130				79						209	
Sayung	Perampelan													45	45	
Sayung	Pilangsari				103										103	
Sayung	Purwosari								5						5	
Sayung	Sayung				137									121	258	
Sayung	Sidogemah								94						94	
Sayung	Sidorejo						265		380						645	
Sayung	Sriwulan															
Sayung	Surodadi															
Sayung	Tambakroto				240										240	
Sayung	Timbuloko								24						24	
Sayung	Tugu								694						694	
<b>JUMLAH</b>					<b>639</b>		<b>301</b>		<b>1552</b>					<b>448</b>	<b>2940</b>	



AREAL PER-DI & PER- KECAMATAN

KECAMATAN	DESA/ KEL.	D.I	D.I	D.I	D.I	D.I	D.I PELY.	D.I	D.I PELY.	D.I	D.I	D.I	D.I	D.I	JUMLAH	KETERANGAN
		KLAMBU KIRI (Ha)	SEDADI (Ha)	GLAPAN TIMUR (Ha)	GLAPAN BARAT (Ha)	GUNTUR (Ha)	BUYARAN (Ha)	POLDER BATU (Ha)	SAYUNG BATU (Ha)	JRAGUNG (Ha)	DOLOK (Ha)	GABLOK (Ha)	SUMBEREJO (Ha)	PENGGARON (Ha)		
Karangtengah	Batu							366	355						721	
Karangtengah	Donorejo				34	284									318	
Karangtengah	Dukun				57	182	7								246	
Karangtengah	Grogol				43										43	
Karangtengah	Karangsari				33										33	
Karangtengah	Karangtowo							114							114	
Karangtengah	Kedunguter					178									178	
Karangtengah	Klitih					381									381	
Karangtengah	Pidodo					194									194	
Karangtengah	Ploso				92										92	
Karangtengah	Pulosari				109										109	
Karangtengah	Rejosari							104							104	
Karangtengah	Sampang				129	77									206	
Karangtengah	Tambakbulusan														0	
Karangtengah	Wonoagung							169							169	
Karangtengah	Wonokerto					111	164		152						427	
Karangtengah	Wonowoso							50							50	
<b>JUMLAH</b>					<b>497</b>	<b>1407</b>	<b>608</b>	<b>366</b>	<b>507</b>						<b>3385</b>	

**DAFTAR PERINCIAN AREAL PER KECAMATAN  
POLA TANAM DAN RENCANA TATA TANAM MT. 2011/2012  
KABUPATEN DEMAK**

NO.	KECAMATAN	DAERAH IRIGASI	LUAS SAWAH IRIGASI (Ha)	PADI			POLOWIJO			JUMLAH LUAS RENCANA			KETERANGAN
				MT. I	MT. II	MT. III	MT. I	MT. II	MT. III	MT. I	MT. II	MT. III	
1	2	3	4	5	6	7	8	9	10	11	12	13	14
<b>A. AREAL PENGELOLAAN</b>													
1.	Karanganyar	5,180 Ha	Klambu Kiri	5,180	4,973	4,973	-	207	207	3,766	5,180	5,180	3,766
2.	Mijen	4,272 Ha	Klambu Kiri	4,272	4,192	4,192	-	80	80	1,035	4,272	4,272	1,035
3.	Wedung	5,422 Ha	Klambu Kiri	5,422	5,331	5,331	-	91	91	1,067	5,422	5,422	1,067
4.	Gajah	3,679 Ha	Klambu Kiri	1,911	1,911	1,911	-	-	-	1,911	1,911	1,911	1,911
			Sedadi	1,768	1,768	1,768	-	-	-	1,768	1,768	1,768	1,768
5.	Wonosalam	3,914 Ha	Sedadi	1,983	1,983	1,983	-	-	-	1,983	1,983	1,983	1,983
			Klambu Kiri	128	128	128	-	-	-	128	128	128	128
			Glapan Timur	1,803	1,803	1,803	-	-	-	1,803	1,803	1,803	1,803
6.	Bonang	2,141 Ha	Klambu Kiri	1,370	1,370	1,370	-	-	-	1,370	1,370	1,370	1,370
			Glapan Timur	771	771	771	-	-	-	771	771	771	771
7.	Demak	4,047 Ha	Klambu Kiri	2,366	2,366	2,366	-	-	-	2,366	2,366	2,366	2,366
			Sedadi	226	226	226	-	-	-	226	226	226	226
			Glapan Timur	1,455	1,455	1,455	-	-	-	1,455	1,455	1,455	1,455
8.	Dempet	3,937 Ha	Sedadi	3,697	3,547	3,547	-	150	150	3,697	3,697	3,697	3,697
			Sedadi Godong	123	123	123	-	-	-	123	123	123	123
			Glapan Timur	117	117	117	-	-	-	117	117	117	117
9.	Kebonagung	2,953 Ha	Sedadi	32	32	32	-	-	-	32	32	32	32
			Glapan Timur	1,775	1,775	1,775	-	-	-	1,775	1,775	1,775	1,775
			Sedadi Godong	1,146	1,146	1,146	-	-	-	1,146	1,146	1,146	1,146

1.	2	3	4	5	6	7	8	9	10	11	12	13	14
10.	Karangtengah	3,385 Ha	Polder Batu	366	366	366	-	-	-	366	366	366	366
			Pel. Buyaran	608	608	608	-	-	-	608	608	608	608
			Guntur	1,407	1,407	1,407	-	-	-	1,407	1,407	1,407	1,407
			Pel. Sayung Batu	507	507	507	-	-	-	507	507	507	507
			Glapan Barat	497	497	497	-	-	-	497	497	497	497
11.	Guntur	3,858 Ha	Guntur	629	629	629	-	-	-	629	629	629	629
			Jragung	1,141	856	856	-	285	285	1,141	1,141	1,141	1,141
			Glapan Barat	2,088	2,088	2,088	-	-	-	2,088	2,088	2,088	2,088
12.	Sayung	2,940 Ha	Pel. Buyaran	301	301	301	-	-	-	301	301	301	301
			Pel. Sayung Batu	1,552	1,552	1,552	-	-	-	1,552	1,552	1,552	1,552
			Penggaron	448	337	337	-	111	111	448	448	448	448
			Glapan Barat	639	639	639	-	-	-	639	639	639	639
13.	Karangawen	2,861 Ha	Dolok	383	288	288	-	95	95	383	383	383	383
			Jragung	2,217	1,662	1,662	-	555	555	2,217	2,217	2,217	2,217
			Glapan Barat	261	261	261	-	-	-	261	261	261	261
14.	Mranggen	2,277 Ha	Dolok	913	685	685	-	228	228	913	913	913	913
			Jragung	695	521	521	-	174	174	695	695	695	695
			Penggaron	612	459	459	-	153	153	612	612	612	612
			Glapan Barat	57	57	57	-	-	-	57	57	57	57
Sub Jumlah A :				50,866	48,737	48,737	-	2,129	2,129	41,860	50,866	50,866	41,860
<b>B. AREAL PEMBINAAN</b>													
1.	Karangawen	152 Ha	Gablak	152	114	114	-	38	38	152	152	152	152
2.	Mranggen	200 Ha	Sumberejo	200	150	150	-	50	50	200	200	200	200
Sub Jumlah B :				352	264	264	-	88	88	352	352	352	352
Total Jumlah :				51,218	49,001	49,001	-	2,217	2,217	42,212	51,218	51,218	42,212

NO.	JABATAN	TANGGAL	PARAF
1.	SEKDA		
2.	ASISTEN II		
3.	KEPALA DINAS PUPPE		
4.	KEPALA BAG. HUKUM		

BUPATI DEMAK

  
 TAFTA ZANI