



BUPATI KARAWANG
PROVINSI JAWA BARAT

PERATURAN BUPATI KARAWANG
NOMOR 209 TAHUN 2023

TENTANG

PETA BATAS DESA KERTASARI KECAMATAN RENGASDENGKLOK

DENGAN RAHMAT TUHAN YANG MAHA ESA

BUPATI KARAWANG,

- Menimbang : a. bahwa dalam rangka tertib administrasi pemerintahan dan kepastian hukum terhadap batas wilayah administrasi Desa di Kabupaten Karawang, telah diselenggarakan penegasan batas Desa;
- b. bahwa berdasarkan ketentuan Pasal 17 ayat (2) Peraturan Menteri Dalam Negeri Nomor 45 Tahun 2016 tentang Pedoman Penetapan dan Penegasan Batas Desa, hasil penegasan batas Desa perlu disahkan dengan Peraturan Bupati;
- c. bahwa berdasarkan pertimbangan sebagaimana di maksud pada huruf a dan huruf b, perlu menetapkan Peraturan Bupati tentang Peta Batas Desa Kertasari Kecamatan Rengasdengklok;
- Mengingat : 1. Undang-Undang Nomor 14 Tahun 1950 tentang Pemerintahan Daerah Kabupaten dalam Lingkungan Propinsi Djawa Barat (Berita Negara Tahun 1950), sebagaimana telah diubah dengan Undang-Undang Nomor 4 Tahun 1968 tentang Pembentukan Kabupaten Purwakarta dan Kabupaten Subang dengan Mengubah Undang-Undang Nomor 14 Tahun 1950 tentang Pembentukan Daerah-daerah Kabupaten dalam Lingkungan Propinsi Djawa Barat (Lembaran Negara Republik Indonesia Tahun 1968 Nomor 31, Tambahan Lembaran negara Republik Indonesia Nomor 2851);
2. Undang-Undang Nomor 26 Tahun 2007 tentang Penataan Ruang (Lembaran Negara Republik Indonesia Tahun 2007 Nomor 68, Tambahan Lembaran Negara Republik Indonesia Nomor 4725) sebagaimana telah beberapa kali diubah, terakhir dengan Undang-Undang Nomor 6 Tahun 2023 tentang Penetapan Peraturan Pemerintah Pengganti Undang-undang Nomor 2 Tahun 2022 tentang Cipta Kerja menjadi Undang-undang (Lembaran Negara Republik Indonesia Tahun 2023 Nomor 41, Tambahan Lembaran Negara Republik Indonesia Nomor 6856);

3. Undang-Undang Nomor 6 Tahun 2014 tentang Desa (Lembaran Negara Republik Indonesia Tahun 2014 Nomor 7, Tambahan Lembaran Negara Republik Indonesia Nomor 5495) sebagaimana telah beberapa kali diubah, terakhir dengan Undang-Undang Nomor 6 Tahun 2023 tentang Penetapan Peraturan Pemerintah Pengganti Undang-undang Nomor 2 Tahun 2022 tentang Cipta Kerja menjadi Undang-undang (Lembaran Negara Republik Indonesia Tahun 2023 Nomor 41, Tambahan Lembaran Negara Republik Indonesia Nomor 6856);
4. Undang-Undang Nomor 23 Tahun 2014 tentang Pemerintahan Daerah (Lembaran Negara Republik Indonesia Tahun 2014 Nomor 244, Tambahan Lembaran Negara Republik Indonesia Nomor 5587) sebagaimana telah beberapa kali diubah, terakhir dengan Undang-Undang Nomor 6 Tahun 2023 tentang Penetapan Peraturan Pemerintah Pengganti Undang-undang Nomor 2 Tahun 2022 tentang Cipta Kerja menjadi Undang-undang (Lembaran Negara Republik Indonesia Tahun 2023 Nomor 41, Tambahan Lembaran Negara Republik Indonesia Nomor 6856);
5. Peraturan Pemerintah Nomor 43 Tahun 2014 Tentang Peraturan Pelaksanaan Undang-Undang Nomor 6 Tahun 2014 tentang Desa (Lembaran Negara Republik Indonesia Tahun 2014 Nomor 123, Tambahan Lembaran Negara Republik Indonesia Nomor 5539), sebagaimana telah beberapa kali diubah, terakhir dengan Peraturan Pemerintah Nomor 11 Tahun 2019 tentang Perubahan Kedua Atas Peraturan Pemerintah Nomor 43 Tahun 2014 tentang Peraturan Pelaksanaan Undang-Undang Nomor 6 Tahun 2014 Tentang Desa (Lembaran Negara Republik Indonesia Tahun 2019 Nomor 41, Tambahan Lembaran Negara Republik Indonesia Nomor 6321);
6. Peraturan Menteri Dalam Negeri Nomor 45 Tahun 2016 tentang Pedoman Penetapan dan Penegasan Batas Desa (Berita Negara Republik Indonesia Tahun 2016 Nomor 1038);
7. Peraturan Menteri Dalam Negeri Nomor 1 Tahun 2017 tentang Penataan Desa (Berita Negara Republik Indonesia Tahun 2017 Nomor 155);
8. Peraturan Menteri Dalam Negeri Nomor 58 Tahun 2021 tentang Kode, Data Wilayah Administrasi Pemerintahan, dan Pulau (Berita Negara Republik Indonesia Tahun 2021 Nomor 1391);
9. Peraturan Daerah Kabupaten Karawang Nomor 4 Tahun 2019 tentang Desa (Lembaran Daerah Kabupaten Karawang Tahun 2019 Nomor 4).

MEMUTUSKAN:

Menetapkan : PERATURAN BUPATI TENTANG PETA BATAS DESA KERTASARI KECAMATAN RENGASDENGKLOK.

BAB I KETENTUAN UMUM

Pasal 1

Dalam Peraturan Bupati ini yang dimaksud dengan:

1. Daerah Kabupaten yang selanjutnya disebut Daerah adalah Daerah Kabupaten Karawang.

2. Pemerintah Daerah adalah Bupati sebagai unsur penyelenggara Pemerintah Daerah yang memimpin pelaksanaan urusan Pemerintahan yang menjadi kewenangan daerah otonom.
3. Bupati adalah bupati karawang.
4. Kecamatan adalah perangkat daerah yang dibentuk dalam rangka meningkatkan koordinasi penyelenggaraan pemerintahan, pelayanan publik, dan pemberdayaan masyarakat desa dan kelurahan.
5. Desa adalah Desa dan Desa adat atau yang disebut dengan nama lain, selanjutnya disebut desa, adalah kesatuan masyarakat hukum yang memiliki batas wilayah yang berwenang untuk mengatur dan mengurus urusan pemerintahan, kepentingan masyarakat setempat berdasarkan prakarsa masyarakat, hak asal usul dan/atau hak tradisional yang diakui dan dihormati dalam sistem Pemerintahan Negara Kesatuan Republik Indonesia.
6. Pemerintahan Desa adalah penyelenggaraan urusan pemerintahan dan kepentingan masyarakat setempat dalam sistem Pemerintahan Negara Kesatuan Republik Indonesia.
7. Batas Desa adalah tanda pemisah antara Desa yang bersebelahan baik berupa batas alam maupun batas buatan.
8. Batas alam adalah unsur-unsur alami seperti gunung, sungai pantai, danau dan sebagainya, yang dinyatakan atau ditetapkan sebagai pantai, danau dan sebagainya, yang dinyatakan atau ditetapkan sebagai batas Desa.
9. Batas buatan adalah unsur-unsur buatan manusia seperti pilar batas, jalan, rel kereta api, saluran irigasi dan sebagainya yang dinyatakan atau ditetapkan sebagai batas Desa.
10. Batas Desa adalah pembatas wilayah administrasi pemerintahan antar Desa yang merupakan rangkaian titik-titik koordinat yang berada pada permukaan bumi dapat berupa tanda-tanda alam seperti gigir/punggung gunung/pegunungan (watershed), median sungai dan/atau unsur buatan cililapangan yang dituangkan dalam bentuk peta.
11. Penegasan batas Desa adalah adalah proses penetapan batas Desa secara kartometrik di atas suatu peta dasar yang disepakati.
12. Peta batas Desa adalah peta yang menyajikan semua unsur batas dan unsur lainnya, seperti pilar batas, garis batas, toponimi perairan dan transportasi.
13. Skala adalah perbandingan ukuran jarak suatu unsur di atas peta dengan jarak unsur di muka bumi dan dinyatakan dengan besaran perbandingan.
14. Titik Kartometrik selanjutnya disingkat TK adalah titik koordinat penanda batas yang dibuat di atas peta kerja dan dilengkapi dengan kode unik, deskripsi, dan nilai koordinat.
15. Pilar Batas Utama yang selanjutnya disingkat PBU adalah pilar yang dipasang sebagai tanda batas antar Provinsi/Kabupaten/Kota yang diletakkan tepat pada batas antar Daerah Provinsi/Kabupaten/Kota.
16. Lintang Selatan yang selanjutnya disingkat LS adalah garis khayal yang digunakan untuk menentukan lokasi di belahan bumi bagian Selatan terhadap garis khatulistiwa.

17. Bujur Timur yang selanjutnya disingkat BT adalah garis khayal dibelahan bumi bagian Timur yang menghubungkan titik Kutub Utara dengan titik Kutub Selatan bumi.

Pasal 2

Ruang lingkup dalam Peraturan Bupati ini, meliputi:

- a. batas wilayah;
- b. titik koordinat; dan
- c. peta batas Desa.

BAB II BATAS WILAYAH

Pasal 3

Batas wilayah administrasi Pemerintahan Desa Kertasari Kecamatan Rengasdengklok, sebagai berikut :

- a. batas sebelah Utara : Desa Dewisari Kecamatan Rengasdengklok;
- b. batas sebelah Timur : Desa Kemiri Kecamatan Jayakarta;
- c. batas sebelah Selatan : Desa Rengasdengklok Utara Kecamatan Rengasdengklok; dan
- d. batas sebelah Barat : Desa Dewisari Kecamatan Rengasdengklok dan Kabupaten Bekasi.

Pasal 4

Batas Wilayah Desa Kertasari Kecamatan Rengasdengklok adalah sebagai berikut :

- a. Segmen Batas antara Desa Kertasari, Kecamatan Rengasdengklok dengan Desa Dewisari, Kecamatan Rengasdengklok, Kabupaten Karawang:
 1. Dimulai dari TK 32.15.06.2003-06.2004-32.16-000 dengan koordinat $6^{\circ} 8' 25,875''$ LS dan $107^{\circ} 17' 27,604''$ BT yang merupakan simpul batas Desa Kertasari dan Desa Dewisari Kecamatan Rengasdengklok dengan Kabupaten Bekasi;
 2. Dilanjutkan mengarah ke utara melintasi kebun sampai pada TK 32.15.06.2003-06.2004-001 dengan koordinat $6^{\circ} 8' 16,130''$ LS dan $107^{\circ} 17' 27,334''$ BT yang terletak pada saluran irigasi;
 3. Dilanjutkan mengarah ke barat laut menyusuri saluran irigasi Ciwadas sampai pada TK 32.15.06.2003-06.2004-002 dengan koordinat $6^{\circ} 8' 12,198''$ LS dan $107^{\circ} 17' 21,727''$ BT yang terletak pada pematang sawah;
 4. Dilanjutkan mengarah ke timur laut sampai pada TK 32.15.06.2003-06.2004-004 dengan koordinat $6^{\circ} 7' 30,000''$ LS dan $107^{\circ} 17' 34,960''$ BT yang terletak pada perempatan saluran irigasi;
 5. Dilanjutkan mengarah ke timur laut sampai pada TK 32.15.06.2003-06.2004-005 dengan koordinat $6^{\circ} 7' 24,666''$ LS dan $107^{\circ} 17' 54,436''$ BT yang terletak pada as jalan desa; dan

6. Dilanjutkan mengarah ke timur laut sampai pada TK 32.15.06.2003-06.2004-22.2002-000 dengan koordinat $6^{\circ} 7' 8,335''$ LS dan $107^{\circ} 18' 5,856''$ BT yang terletak pada simpul batas Desa Kertasari dan Desa Dewisari Kecamatan Rengasdengklok dengan Desa Kemiri Kecamatan Jayakarta.
- b. Segmen Batas antara Desa Rengasdengklok Utara, Kecamatan Rengasdengklok dengan Kertasari, Kecamatan Rengasdengklok, Kabupaten Karawang:
 1. Dimulai dari TK 32.15.06.2002-06.2003-32.16-000 dengan koordinat $6^{\circ} 9' 11,895''$ LS dan $107^{\circ} 17' 21,395''$ BT yang merupakan simpul batas Desa Rengasdengklok Utara dan Desa Kertasari Kecamatan Rengasdengklok dengan Kabupaten Bekasi;
 2. Dilanjutkan mengarah ke timur laut melintasi kebun sampai pada TK 32.15.06.2002-06.2003-002 dengan koordinat $6^{\circ} 9' 10,213''$ LS dan $107^{\circ} 17' 26,027''$ BT yang terletak pada as jalan desa;
 3. Dilanjutkan mengarah ke timur laut melintasi permukiman sampai pada TK 32.15.06.2002-06.2003-003 dengan koordinat $6^{\circ} 9' 7,049''$ LS dan $107^{\circ} 17' 28,526''$ BT yang terletak pada kebun;
 4. Dilanjutkan mengarah ke barat laut melintasi permukiman sampai pada TK 32.15.06.2002-06.2003-004 dengan koordinat $6^{\circ} 9' 5,472''$ LS dan $107^{\circ} 17' 27,078''$ BT yang terletak pada as jalan desa;
 5. Dilanjutkan mengarah ke timur laut menyusuri as jalan desa sampai pada TK 32.15.06.2002-06.2003-005 dengan koordinat $6^{\circ} 9' 0,070''$ LS dan $107^{\circ} 17' 50,980''$ BT yang terletak pada saluran irigasi;
 6. Dilanjutkan mengarah ke timur laut menyusuri saluran irigasi sampai pada TK 32.15.06.2002-06.2003-006 dengan koordinat $6^{\circ} 8' 56,724''$ LS dan $107^{\circ} 17' 54,414''$ BT yang terletak pada as jalan desa;
 7. Dilanjutkan mengarah ke tenggara menyusuri jalan raya Rengasdengklok sampai pada TK 32.15.06.2002-06.2003-012 dengan koordinat $6^{\circ} 8' 36,676''$ LS dan $107^{\circ} 17' 57,073''$ BT yang terletak pada as jalan raya Rengasdengklok;
 8. Dilanjutkan mengarah ke timur laut menyusuri jembatan Ciwadas sampai pada TK 32.15.06.2002-06.2003-013 dengan koordinat $6^{\circ} 8' 36,286''$ LS dan $107^{\circ} 17' 57,391''$ BT yang terletak pada jembatan Ciwadas;
 9. Dilanjutkan mengarah ke timur laut menyusuri saluran irigasi sampai pada TK 32.15.06.2002-06.2003-014 dengan koordinat $6^{\circ} 8' 31,360''$ LS dan $107^{\circ} 17' 59,152''$ BT yang terletak pada pematang sawah;
 10. Dilanjutkan mengarah ke tenggara menyusuri saluran irigasi sampai pada TK 32.15.06.2002-06.2003-015 dengan koordinat $6^{\circ} 8' 33,009''$ LS dan $107^{\circ} 18' 0,994''$ BT yang terletak pada tepi jalan Kemiri;
 11. Dilanjutkan mengarah ke timur laut menyusuri as jalan Kemiri sampai pada TK 32.15.06.2002-06.2003-016 dengan koordinat $6^{\circ} 8' 26,429''$ LS dan $107^{\circ} 18' 10,063''$ BT yang terletak pada jembatan;

12. Dilanjutkan mengarah ke timur menyusuri as jalan desa sampai pada TK 32.15.06.2002-06.2003-017 dengan koordinat $6^{\circ} 8' 27,377''$ LS dan $107^{\circ} 18' 13,252''$ BT yang terletak pada pematang sawah;
 13. Dilanjutkan mengarah ke timur laut menyusuri pematang sawah sampai pada TK 32.15.06.2002-06.2003-018 dengan koordinat $6^{\circ} 8' 22,250''$ LS dan $107^{\circ} 18' 15,552''$ BT yang terletak pada tepi selatan saluran irigasi;
 14. Dilanjutkan mengarah ke timur laut melintasi saluran irigasi sampai pada TK 32.15.06.2002-06.2003-019 dengan koordinat $6^{\circ} 8' 20,177''$ LS dan $107^{\circ} 18' 17,048''$ BT yang terletak pada tepi utara saluran irigasi; dan
 15. Dilanjutkan mengarah ke timur laut menyusuri as jalan Kemiri sampai pada TK 32.15.06.2002-06.2003-22.2002-000 dengan koordinat $6^{\circ} 8' 16,569''$ LS dan $107^{\circ} 18' 21,332''$ BT yang terletak pada simpul batas Desa Rengasdengklok Utara dan Desa Kertasari Kecamatan Rengasdengklok dengan Desa Kemiri Kecamatan Jayakarta.
- c. Batas Desa Kemiri dengan Desa Kertasari Kecamatan Rengasdengklok :
1. Dimulai dari TK 32.15.06.2003-06.2004-22.2002-000 dengan koordinat $107^{\circ} 18' 5,856''$ BT dan $6^{\circ} 7' 8,335''$ LS yang terletak di saluran air sebagai simpul batas antara Desa Dewisari, Desa Kertasari Kecamatan Rengasdengklok dan Desa Kemiri Kecamatan Jayakarta Kabupaten Karawang;
 2. Selanjutnya mengarah ke tenggara melewati pematang sawah sampai bertemu TK 32.15.06.2003-22.2002-001 dengan koordinat $107^{\circ} 18' 8,858''$ BT dan $6^{\circ} 7' 10,082''$ LS yang terletak di pematang sawah;
 3. Selanjutnya mengarah ke barat daya menyusuri pematang sawah sampai bertemu TK 32.15.06.2003-22.2002-002 dengan koordinat $107^{\circ} 18' 6,941''$ BT dan $6^{\circ} 7' 15,553''$ LS yang terletak di pematang sawah;
 4. Selanjutnya mengarah ke tenggara menyusuri pematang sawah sampai bertemu TK 32.15.06.2003-22.2002-003 dengan koordinat $107^{\circ} 18' 10,583''$ BT dan $6^{\circ} 7' 16,706''$ LS yang terletak di pematang sawah;
 5. Selanjutnya mengarah ke barat daya menyusuri pematang sawah sampai bertemu TK 32.15.06.2003-22.2002-004 dengan koordinat $107^{\circ} 18' 10,065''$ BT dan $6^{\circ} 7' 18,378''$ LS yang terletak di pematang sawah;
 6. Selanjutnya mengarah ke tenggara menyusuri pematang sawah sampai bertemu TK 32.15.06.2003-22.2002-005 dengan koordinat $107^{\circ} 18' 12,481''$ BT dan $6^{\circ} 7' 19,112''$ LS yang terletak di pematang sawah;
 7. Selanjutnya mengarah ke barat daya menyusuri pematang sawah sampai bertemu TK 32.15.06.2003-22.2002-006 dengan koordinat $107^{\circ} 18' 8,853''$ BT dan $6^{\circ} 7' 29,227''$ LS yang terletak di saluran air;
 8. Selanjutnya mengarah ke barat laut menyusuri tengah saluran air sampai bertemu TK 32.15.06.2003-22.2002-007 dengan koordinat $107^{\circ} 18' 5,753''$ BT dan $6^{\circ} 7' 28,119''$ LS yang terletak di saluran air;

9. Selanjutnya mengarah ke barat daya menyusuri tengah saluran air sampai bertemu TK 32.15.06.2003-22.2002-008 dengan koordinat $107^{\circ} 18' 5,317''$ BT dan $6^{\circ} 7' 29,323''$ LS yang terletak di saluran air;
10. Selanjutnya mengarah barat laut menyusuri tengah saluran air sampai bertemu TK 32.15.06.2003-22.2002-009 dengan Koordinat $107^{\circ} 18' 4,407''$ BT dan $6^{\circ} 7' 29,120''$ LS yang terletak di saluran air;
11. Selanjutnya mengarah selatan menyusuri tengah saluran air sampai bertemu TK 32.15.06.2003-22.2002-010 dengan Koordinat $107^{\circ} 18' 4,193''$ BT dan $6^{\circ} 7' 31,058''$ LS yang terletak di saluran air;
12. Selanjutnya mengarah ke selatan menyusuri pematang sawah sampai bertemu TK 32.15.06.2003-22.2002-011 dengan koordinat $107^{\circ} 18' 4,055''$ BT dan $6^{\circ} 7' 32,875''$ LS yang terletak di pematang sawah;
13. Selanjutnya mengarah ke tenggara menyusuri pematang sawah sampai bertemu TK 32.15.06.2003-22.2002-012 dengan koordinat $107^{\circ} 18' 12,004''$ BT dan $6^{\circ} 7' 35,555''$ LS yang terletak di pematang sawah;
14. Selanjutnya mengarah ke barat daya menyusuri pematang sawah sampai bertemu TK 32.15.06.2003-22.2002-013 dengan koordinat $107^{\circ} 18' 11,469''$ BT dan $6^{\circ} 7' 36,966''$ LS yang terletak di pematang sawah;
15. Selanjutnya mengarah ke barat laut menyusuri pematang sawah sampai bertemu TK 32.15.06.2003-22.2002-014 dengan koordinat $107^{\circ} 18' 4,048''$ BT dan $6^{\circ} 7' 34,520''$ LS yang terletak di pematang sawah;
16. Selanjutnya mengarah ke selatan menyusuri pematang sawah sampai bertemu TK 32.15.06.2003-22.2002-015 dengan koordinat $107^{\circ} 18' 4,103''$ BT dan $6^{\circ} 7' 42,572''$ LS yang terletak di pematang sawah;
17. Selanjutnya mengarah ke tenggara menyusuri pematang sawah sampai bertemu TK 32.15.06.2003-22.2002-016 dengan koordinat $107^{\circ} 18' 8,893''$ BT dan $6^{\circ} 7' 44,169''$ LS yang terletak di pematang sawah;
18. Selanjutnya mengarah ke barat daya menyusuri pematang sawah sampai bertemu TK 32.15.06.2003-22.2002-017 dengan koordinat $107^{\circ} 18' 8,464''$ BT dan $6^{\circ} 7' 45,505''$ LS yang terletak di pematang sawah;
19. Selanjutnya mengarah ke tenggara menyusuri pematang sawah sampai bertemu TK 32.15.06.2003-22.2002-018 dengan koordinat $107^{\circ} 18' 9,324''$ BT dan $6^{\circ} 7' 45,810''$ LS yang terletak di pematang sawah;
20. Selanjutnya mengarah ke barat daya menyusuri pematang sawah sampai bertemu TK 32.15.06.2003-22.2002-019 dengan koordinat $107^{\circ} 18' 8,337''$ BT dan $6^{\circ} 7' 48,704''$ LS yang terletak di pematang sawah;
21. Selanjutnya mengarah ke tenggara menyusuri pematang sawah sampai bertemu TK 32.15.06.2003-22.2002-020 dengan koordinat $107^{\circ} 18' 9,160''$ BT dan $6^{\circ} 7' 48,986''$ LS yang terletak di pematang sawah;
22. Selanjutnya mengarah ke barat daya menyusuri pematang sawah sampai bertemu TK 32.15.06.2003-22.2002-021 dengan koordinat $107^{\circ} 18' 8,457''$ BT dan $6^{\circ} 7' 50,991''$ LS yang terletak di pematang sawah;

23. Selanjutnya mengarah ke tenggara menyusuri pematang sawah sampai bertemu TK 32.15.06.2003-22.2002-022 dengan koordinat $107^{\circ} 18' 9,005''$ BT dan $6^{\circ} 7' 51,213''$ LS yang terletak di pematang sawah;
24. Selanjutnya mengarah ke barat daya menyusuri pematang sawah sampai bertemu TK 32.15.06.2003-22.2002-023 dengan koordinat $107^{\circ} 18' 8,346''$ BT dan $6^{\circ} 7' 53,766''$ LS yang terletak di pematang sawah;
25. Selanjutnya mengarah ke tenggara menyusuri pematang sawah sampai bertemu TK 32.15.06.2003-22.2002-024 dengan koordinat $107^{\circ} 18' 9,369''$ BT dan $6^{\circ} 7' 54,107''$ LS yang terletak di pematang sawah;
26. Selanjutnya mengarah ke barat daya menyusuri pematang sawah sampai bertemu TK 32.15.06.2003-22.2002-025 dengan koordinat $107^{\circ} 18' 8,640''$ BT dan $6^{\circ} 7' 57,939''$ LS yang terletak di pematang sawah;
27. Selanjutnya mengarah ke tenggara menyusuri pematang sawah sampai bertemu TK 32.15.06.2003-22.2002-026 dengan koordinat $107^{\circ} 18' 15,657''$ BT dan $6^{\circ} 7' 58,967''$ LS yang terletak di pematang sawah;
28. Selanjutnya mengarah ke barat daya menyusuri pematang sawah sampai bertemu TK 32.15.06.2003-22.2002-027 dengan koordinat $107^{\circ} 18' 15,518''$ BT dan $6^{\circ} 8' 0,170''$ LS yang terletak di pematang sawah;
29. Selanjutnya mengarah ke timur menyusuri pematang sawah sampai bertemu TK 32.15.06.2003-22.2002-028 dengan koordinat $107^{\circ} 18' 15,971''$ BT dan $6^{\circ} 8' 0,194''$ LS yang terletak di pematang sawah;
30. Selanjutnya mengarah ke tenggara menyusuri pematang sawah sampai bertemu TK 32.15.06.2003-22.2002-029 dengan koordinat $107^{\circ} 18' 17,985''$ BT dan $6^{\circ} 8' 5,303''$ LS yang terletak di pematang sawah;
31. Selanjutnya mengarah ke barat daya menyusuri pematang sawah sampai bertemu TK 32.15.06.2003-22.2002-030 dengan koordinat $107^{\circ} 18' 17,738''$ BT dan $6^{\circ} 8' 5,927''$ LS yang terletak di pematang sawah;
32. Selanjutnya mengarah ke tenggara menyusuri pematang sawah sampai bertemu TK 32.15.06.2003-22.2002-031 dengan koordinat $107^{\circ} 18' 18,266''$ BT dan $6^{\circ} 8' 6,989''$ LS yang terletak di pematang sawah;
33. Selanjutnya mengarah ke barat daya menyusuri pematang sawah sampai bertemu TK 32.15.06.2003-22.2002-032 dengan koordinat $107^{\circ} 18' 18,019''$ BT dan $6^{\circ} 8' 7,709''$ LS yang terletak di pematang sawah;
34. Selanjutnya mengarah ke barat laut menyusuri pematang sawah sampai bertemu TK 32.15.06.2003-22.2002-033 dengan koordinat $107^{\circ} 18' 17,279''$ BT dan $6^{\circ} 8' 7,407''$ LS yang terletak di pematang sawah;
35. Selanjutnya mengarah ke Barat Daya menyusuri pematang sawah sampai bertemu TK 32.15.06.2003-22.2002-034 dengan koordinat $107^{\circ} 18' 15,901''$ BT dan $6^{\circ} 8' 10,416''$ LS yang terletak di pematang sawah;
36. Selanjutnya mengarah ke tenggara menyusuri pematang sawah sampai bertemu TK 32.15.06.2003-22.2002-035 dengan koordinat $107^{\circ} 18' 18,897''$ BT dan $6^{\circ} 8' 11,527''$ LS yang terletak di pematang sawah;

37. Selanjutnya mengarah ke barat daya melewati tengah pemukiman sampai bertemu TK 32.15.06.2003-22.2002-036 dengan koordinat $107^{\circ} 18' 17,855''$ BT dan $6^{\circ} 8' 13,307''$ LS yang terletak di saluran air;
38. Selanjutnya mengarah ke tenggara melewati tengah saluran air sampai bertemu TK 32.15.06.2003-22.2002-037 dengan koordinat $107^{\circ} 18' 20,530''$ BT dan $6^{\circ} 8' 15,468''$ LS yang terletak di saluran air;
39. Selanjutnya mengarah ke barat daya menyusuri tengah saluran air sampai bertemu TK 32.15.06.2003-22.2002-038 dengan koordinat $107^{\circ} 18' 20,396''$ BT dan $6^{\circ} 8' 15,630''$ LS yang terletak di saluran air; dan
40. Selanjutnya mengarah ke tenggara melewati tengah saluran air sampai bertemu TK 32.15.06.2002-06.2003-22.2002-000 dengan koordinat $107^{\circ} 18' 21,332''$ BT dan $6^{\circ} 8' 16,569''$ LS yang terletak di Jalan Raya Kemiri sebagai simpul batas antara Desa Kertasari, Desa Rengasdengklok Utara Kecamatan Rengasdengklok dan Desa Kemiri Kecamatan Jayakarta Kabupaten Karawang.

BAB III PETA BATAS DESA

Pasal 5

- (1) Penegasan Batas Desa sebagaimana dimaksud dalam Pasal 3 sampai dengan Pasal 4 yang dituangkan dalam bentuk daftar titik koordinat sebagaimana tercantum dalam Lampiran I yang merupakan bagian tidak terpisahkan dari Peraturan Bupati ini.
- (2) TK sebagaimana dimaksud dalam Pasal 3 sampai dengan Pasal 4 bersifat tetap dan tidak berubah akibat perubahan nama dusun, Desa, dan/atau Kecamatan.

Pasal 6

Penegasan Batas Desa sebagaimana dimaksud dalam Pasal 3 sampai dengan Pasal 4 merupakan penentuan batas wilayah Desa secara administrasi sehingga tidak mengubah, mengurangi, menambah atau menghapuskan luasan dan batas kawasan tertentu, hak atas tanah, hak ulayat, dan hak adat serta hak-hak lainnya pada masyarakat.

Pasal 7

Peta Batas Desa sebagaimana dimaksud dalam Pasal 3 sampai dengan Pasal 4 tercantum dalam Lampiran II yang merupakan bagian tidak terpisahkan dari Peraturan Bupati ini.

BAB IV KETENTUAN PERALIHAN

Pasal 8

Pemerintahan Daerah dan Pemerintahan Desa melakukan penyesuaian administrasi kependudukan dan hal-hal lain yang terkait di dalam wilayah batas Desa yang sudah dipetakan paling lambat 1 (satu) tahun sejak Peraturan Bupati Karawang ini diundangkan.

BAB V
KETENTUAN PENUTUP

Pasal 9

Peraturan Bupati ini mulai berlaku pada tanggal diundangkan.
Agar setiap orang mengetahuinya, memerintahkan pengundangan
Peraturan Bupati ini dengan penempatannya dalam Berita Daerah
Kabupaten Karawang.

Ditetapkan di Karawang
pada tanggal **7 Juli 2023**



BUPATI KARAWANG,

CELICA NURRACHADIANA

Diundangkan di Karawang
pada tanggal **7 Juli 2023**

SEKRETARIS DAERAH KABUPATEN
KARAWANG,



ACEP JAMHURI

BERITA DAERAH KABUPATEN KARAWANG TAHUN 2023
NOMOR **209**.

LAMPIRAN I
 PERATURAN BUPATI KARAWANG
 NOMOR 209 TAHUN 2023
 TENTANG PETA BATAS DESA KERTASARI KECAMATAN RENGASDENGKLOK


DAFTAR TITIK KARTOMETRIK BATAS DESA KERTASARI

KODE DESA	NAMA DESA	NAMA TITIK KARTOMETRIK	KOORDINAT GEOGRAFIS		KOORDINAT UTM ZONA 48S	
			BUJUR TIMUR	LINTANG SELATAN	X_BT	Y_LS
1	2	3	4	5	6	7
32.15.06.2003	KERTASARI	TK 32.15.06.2002-06.2003-002	107° 17' 26.027" BT	6° 9' 10.213" LS	753490,24	9319357,15
		TK 32.15.06.2002-06.2003-003	107° 17' 28.526" BT	6° 9' 7.049" LS	753567,51	9319454,07
		TK 32.15.06.2002-06.2003-004	107° 17' 27.078" BT	6° 9' 5.472" LS	753523,19	9319502,69
		TK 32.15.06.2002-06.2003-005	107° 17' 50.980" BT	6° 9' 0.070" LS	754259,07	9319665,56
		TK 32.15.06.2002-06.2003-006	107° 17' 54.414" BT	6° 8' 56.724" LS	754365,14	9319767,93
		TK 32.15.06.2002-06.2003-012	107° 17' 57.073" BT	6° 8' 36.676" LS	754449,57	9320383,68
		TK 32.15.06.2002-06.2003-013	107° 17' 57.391" BT	6° 8' 36.286" LS	754459,38	9320395,61
		TK 32.15.06.2002-06.2003-014	107° 17' 59.152" BT	6° 8' 31.360" LS	754514,22	9320546,75
		TK 32.15.06.2002-06.2003-015	107° 18' 0.994" BT	6° 8' 33.009" LS	754570,65	9320495,83
		TK 32.15.06.2002-06.2003-016	107° 18' 10.063" BT	6° 8' 26.429" LS	754850,46	9320696,86
		TK 32.15.06.2002-06.2003-017	107° 18' 13.252" BT	6° 8' 27.377" LS	754948,43	9320667,29
		TK 32.15.06.2002-06.2003-018	107° 18' 15.552" BT	6° 8' 22.250" LS	755019,85	9320824,54
		TK 32.15.06.2002-06.2003-019	107° 18' 17.048" BT	6° 8' 20.177" LS	755066,13	9320888,06
		TK 32.15.06.2002-06.2003-22.2002-000	107° 18' 21.332" BT	6° 8' 16.569" LS	755198,39	9320998,36
		TK 32.15.06.2003-06.2004-002	107° 17' 21.727" BT	6° 8' 12.198" LS	753365,63	9321140,55

KODE DESA	NAMA DESA	NAMA TITIK KARTOMETRIK	KOORDINAT GEOGRAFIS		KOORDINAT UTM ZONA 48S	
			BUJUR TIMUR	LINTANG SELATAN	X_BT	Y_LS
1	2	3	4	5	6	7
32.15.06.2003	KERTASARI	TK 32.15.06.2003-06.2004-004	107° 17' 34.960" BT	6° 7' 30.000" LS	753778,18	9322435,57
		TK 32.15.06.2003-06.2004-005	107° 17' 54.436" BT	6° 7' 24.666" LS	754377,95	9322596,93
		TK 32.15.06.2003-06.2004-22.2002-000	107° 18' 5.856" BT	6° 7' 8.335" LS	754731,37	9323097,30
		TK 32.15.06.2003-06.2004-32.16-000	107° 17' 27.604" BT	6° 8' 25.875" LS	753544,57	9320719,47
		TK 32.15.06.2003-22.2002-001	107° 18' 8.858" BT	6° 7' 10.082" LS	754823,46	9323043,20
		TK 32.15.06.2003-22.2002-002	107° 18' 6.941" BT	6° 7' 15.553" LS	754763,79	9322875,31
		TK 32.15.06.2003-22.2002-003	107° 18' 10.583" BT	6° 7' 16.706" LS	754875,65	9322839,41
		TK 32.15.06.2003-22.2002-004	107° 18' 10.065" BT	6° 7' 18.378" LS	754859,51	9322788,09
		TK 32.15.06.2003-22.2002-005	107° 18' 12.481" BT	6° 7' 19.112" LS	754933,72	9322765,24
		TK 32.15.06.2003-22.2002-006	107° 18' 8.853" BT	6° 7' 29.227" LS	754820,81	9322454,87
		TK 32.15.06.2003-22.2002-007	107° 18' 5.753" BT	6° 7' 28.119" LS	754725,58	9322489,31
		TK 32.15.06.2003-22.2002-008	107° 18' 5.317" BT	6° 7' 29.323" LS	754712,01	9322452,39
		TK 32.15.06.2003-22.2002-009	107° 18' 4.407" BT	6° 7' 29.120" LS	754684,05	9322458,74
		TK 32.15.06.2003-22.2002-010	107° 18' 4.193" BT	6° 7' 31.058" LS	754677,22	9322399,22
		TK 32.15.06.2003-22.2002-011	107° 18' 4.055" BT	6° 7' 32.875" LS	754672,72	9322343,39
		TK 32.15.06.2003-22.2002-012	107° 18' 12.004" BT	6° 7' 35.555" LS	754916,88	9322259,99
		TK 32.15.06.2003-22.2002-013	107° 18' 11.469" BT	6° 7' 36.966" LS	754900,25	9322216,68
		TK 32.15.06.2003-22.2002-014	107° 18' 4.048" BT	6° 7' 34.520" LS	754672,29	9322292,84
		TK 32.15.06.2003-22.2002-015	107° 18' 4.103" BT	6° 7' 42.572" LS	754672,92	9322045,39
		TK 32.15.06.2003-22.2002-017	107° 18' 8.464" BT	6° 7' 45.505" LS	754806,69	9321954,68

KODE DESA	NAMA DESA	NAMA TITIK KARTOMETRIK	KOORDINAT GEOGRAFIS		KOORDINAT UTM ZONA 48S	
			BUJUR TIMUR	LINTANG SELATAN	X_BT	Y_LS
1	2	3	4	5	6	7
32.15.06.2003	KERTASARI	TK 32.15.06.2003-22.2002-018	107° 18' 9.324" BT	6° 7' 45.810" LS	754833,11	9321945,20
		TK 32.15.06.2003-22.2002-019	107° 18' 8.337" BT	6° 7' 48.704" LS	754802,36	9321856,40
		TK 32.15.06.2003-22.2002-020	107° 18' 9.160" BT	6° 7' 48.986" LS	754827,62	9321847,61
		TK 32.15.06.2003-22.2002-021	107° 18' 8.457" BT	6° 7' 50.991" LS	754805,75	9321786,10
		TK 32.15.06.2003-22.2002-022	107° 18' 9.005" BT	6° 7' 51.213" LS	754822,58	9321779,19
		TK 32.15.06.2003-22.2002-023	107° 18' 8.346" BT	6° 7' 53.766" LS	754801,96	9321700,83
		TK 32.15.06.2003-22.2002-024	107° 18' 9.369" BT	6° 7' 54.107" LS	754833,37	9321690,23
		TK 32.15.06.2003-22.2002-025	107° 18' 8.640" BT	6° 7' 57.939" LS	754810,44	9321572,56
		TK 32.15.06.2003-22.2002-026	107° 18' 15.657" BT	6° 7' 58.967" LS	755026,15	9321540,04
		TK 32.15.06.2003-22.2002-027	107° 18' 15.518" BT	6° 8' 0.170" LS	755021,70	9321503,07
		TK 32.15.06.2003-22.2002-028	107° 18' 15.971" BT	6° 8' 0.194" LS	755035,64	9321502,29
		TK 32.15.06.2003-22.2002-029	107° 18' 17.985" BT	6° 8' 5.303" LS	755096,91	9321345,01
		TK 32.15.06.2003-22.2002-030	107° 18' 17.738" BT	6° 8' 5.927" LS	755089,24	9321325,87
		TK 32.15.06.2003-22.2002-031	107° 18' 18.266" BT	6° 8' 6.989" LS	755105,33	9321293,16
		TK 32.15.06.2003-22.2002-032	107° 18' 18.019" BT	6° 8' 7.709" LS	755097,64	9321271,08
		TK 32.15.06.2003-22.2002-033	107° 18' 17.279" BT	6° 8' 7.407" LS	755074,92	9321280,45
		TK 32.15.06.2003-22.2002-034	107° 18' 15.901" BT	6° 8' 10.416" LS	755032,16	9321188,17
		TK 32.15.06.2003-22.2002-035	107° 18' 18.897" BT	6° 8' 11.527" LS	755124,14	9321153,64
		TK 32.15.06.2003-22.2002-036	107° 18' 17.855" BT	6° 8' 13.307" LS	755091,86	9321099,06
		TK 32.15.06.2002-06.2003-32.16-000	107° 17' 21.395" BT	6° 9' 11.895" LS	753347,54	9319306,06

KODE DESA	NAMA DESA	NAMA TITIK KARTOMETRIK	KOORDINAT GEOGRAFIS		KOORDINAT UTM ZONA 48S	
			BUJUR TIMUR	LINTANG SELATAN	X_BT	Y_LS
1	2	3	4	5	6	7
32.15.06.2003	KERTASARI	TK 32.15.06.2003-06.2004-001	107° 17' 27.334" BT	6° 8' 16.130" LS	753537,55	9321018,96
		TK 32.15.06.2003-22.2002-016	107° 18' 8.893" BT	6° 7' 44.169" LS	754820,04	9321995,69
		TK 32.15.06.2003-22.2002-037	107° 18' 20.530" BT	6° 8' 15.468" LS	755173,85	9321032,28
		TK 32.15.06.2003-22.2002-038	107° 18' 20.396" BT	6° 8' 15.630" LS	755169,71	9321027,34

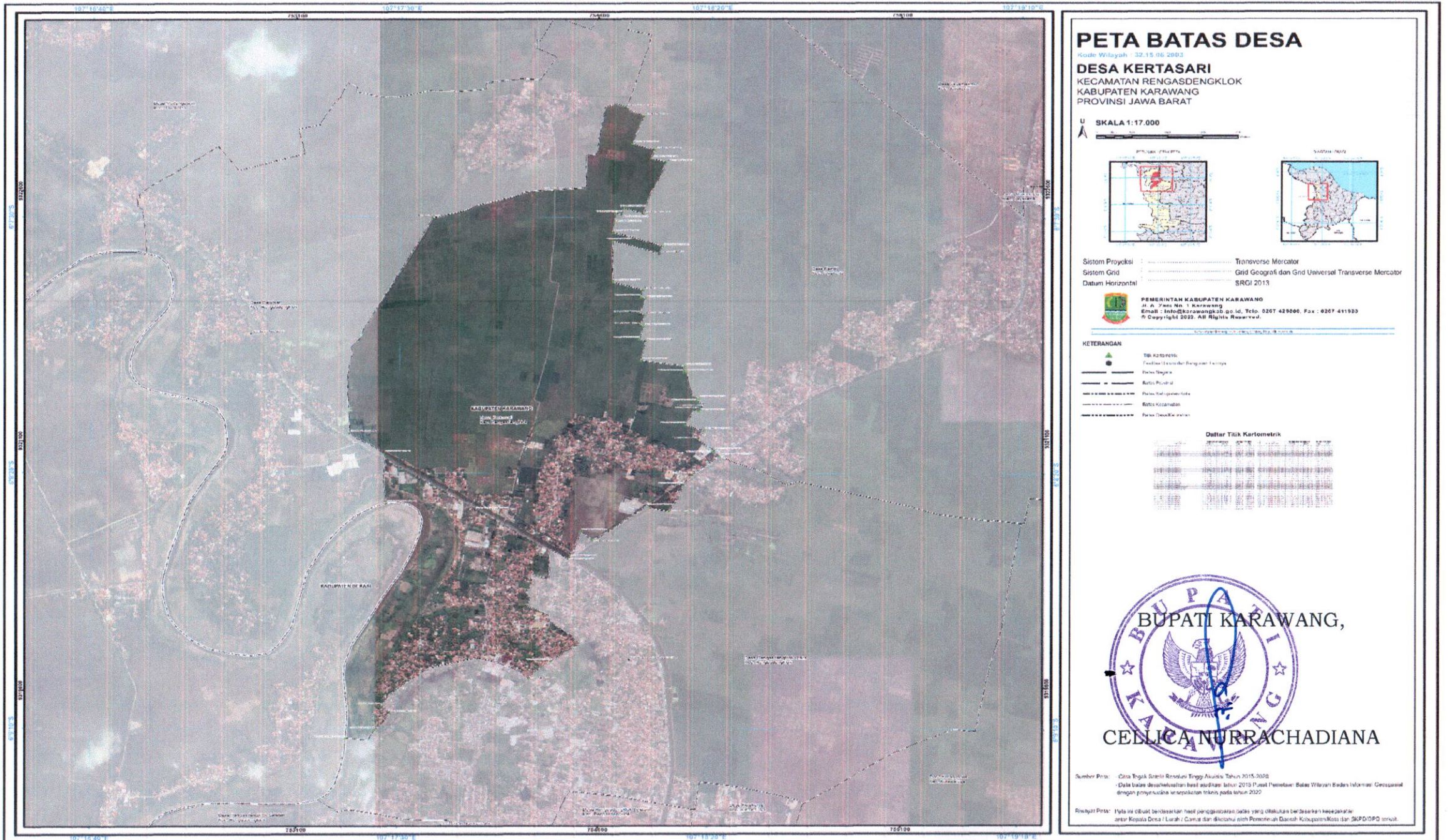


BUPATI KARAWANG,

CELICA NURRACHADIANA

LAMPIRAN II
 PERATURAN BUPATI KARAWANG
 NOMOR 209 TAHUN 2023
 TENTANG PETA BATAS DESA KERTASARI KECAMATAN RENGASDENGKLOK

PETA BATAS DESA DESA KERTASARI



PETA BATAS DESA
 Kode Wilayah : 32.15.06.2003
DESA KERTASARI
 KECAMATAN RENGASDENGKLOK
 KABUPATEN KARAWANG
 PROVINSI JAWA BARAT

U SKALA 1:17.000

Sistem Proyeksi : Transverse Mercator
 Sistem Grid : Grid Geografis dan Grid Universal Transverse Mercator
 Datum Horizontal : SRG 2013

PEMERINTAH KABUPATEN KARAWANG
 Jl. A. Yani No. 1 Karawang
 Email : info@karawangkab.go.id, Telp. 0267 429000, Fax : 0267 411933
 © Copyright 2023. All Rights Reserved.

KETERANGAN


- Titik Kartometrik
- Facilitas (Tembok dan Bangunan) Kayu
- Petak Wilayah
- Batas Perdesak
- Petak Kelengkapan Jalan
- Batas Kelurahan
- Petak Desa/Kelurahan

Daftar Titik Kartometrik

No	X (m)	Y (m)
1	745000	821000
2	745000	821000
3	745000	821000
4	745000	821000
5	745000	821000
6	745000	821000
7	745000	821000
8	745000	821000
9	745000	821000
10	745000	821000
11	745000	821000
12	745000	821000
13	745000	821000
14	745000	821000
15	745000	821000
16	745000	821000
17	745000	821000
18	745000	821000
19	745000	821000
20	745000	821000
21	745000	821000
22	745000	821000
23	745000	821000
24	745000	821000
25	745000	821000
26	745000	821000
27	745000	821000
28	745000	821000
29	745000	821000
30	745000	821000
31	745000	821000
32	745000	821000
33	745000	821000
34	745000	821000
35	745000	821000
36	745000	821000
37	745000	821000
38	745000	821000
39	745000	821000
40	745000	821000
41	745000	821000
42	745000	821000
43	745000	821000
44	745000	821000
45	745000	821000
46	745000	821000
47	745000	821000
48	745000	821000
49	745000	821000
50	745000	821000
51	745000	821000
52	745000	821000
53	745000	821000
54	745000	821000
55	745000	821000
56	745000	821000
57	745000	821000
58	745000	821000
59	745000	821000
60	745000	821000
61	745000	821000
62	745000	821000
63	745000	821000
64	745000	821000
65	745000	821000
66	745000	821000
67	745000	821000
68	745000	821000
69	745000	821000
70	745000	821000
71	745000	821000
72	745000	821000
73	745000	821000
74	745000	821000
75	745000	821000
76	745000	821000
77	745000	821000
78	745000	821000
79	745000	821000
80	745000	821000
81	745000	821000
82	745000	821000
83	745000	821000
84	745000	821000
85	745000	821000
86	745000	821000
87	745000	821000
88	745000	821000
89	745000	821000
90	745000	821000
91	745000	821000
92	745000	821000
93	745000	821000
94	745000	821000
95	745000	821000
96	745000	821000
97	745000	821000
98	745000	821000
99	745000	821000
100	745000	821000

Sumber Peta : Citra Satelit dan Raster Tinggi Akurasi Tahun 2015-2020
 - Data Uraian desa/kelurahan hasil abstrak tahun 2019 Pusat Pemetaan Batas Wilayah Badan Informasi Geospasial dengan penyempurnaan sehubungan terbitnya pada tahun 2022

Riwayat Peta : Peta ini dibuat berdasarkan hasil penggabungan data yang dilakukan berdasarkan kesepakatan antar Kepala Desa / Lurah / Camat dan diawasi oleh Penemuan Daerah Kabupaten/Kota dan SKPD/OPD terkait.

BUPATI KARAWANG,

CELICA NURRACHADIANA