



GUBERNUR SULAWESI TENGGARA

PERATURAN GUBERNUR SULAWESI TENGGARA

NOMOR 12 TAHUN 2020

TENTANG

**PETUNJUK TEKNIS PENERIMAAN PESERTA DIDIK BARU (PPDB)
PADA SEKOLAH MENENGAH ATAS NEGERI (SMAN) DAN
SEKOLAH MENENGAH KEJURUAN NEGERI (SMKN)**

DENGAN RAHMAT TUHAN YANG MAHA ESA

GUBERNUR SULAWESI TENGGARA,

- Menimbang :
- a. bahwa dalam rangka efisiensi dan efektivitas penerimaan peserta didik baru pada jenjang Sekolah Menengah Atas Negeri (SMAN), Sekolah Menengah Kejuruan Negeri (SMKN) perlu ditetapkan kebijakan teknis yang sesuai dengan kondisi daerah;
 - b. bahwa berdasarkan ketentuan Pasal 41 Peraturan Menteri Pendidikan dan Kebudayaan Nomor 44 Tahun 2019 tentang Penerimaan Peserta Didik Baru Pada Taman Kanak-Kanak, Sekolah Dasar, Sekolah Menengah Pertama, Sekolah Menengah Atas, Sekolah Menengah Kejuruan, menyebutkan bahwa Pemerintah Daerah wajib menyusun kebijakan dengan berpedoman pada peraturan menteri;
 - c. bahwa berdasarkan pertimbangan sebagaimana dimaksud pada huruf a dan huruf b, maka perlu menetapkan Peraturan Gubernur Sulawesi Tenggara tentang Petunjuk Teknis Penerimaan Peserta Didik Baru Pada Sekolah Menengah Atas Negeri (SMAN) dan Sekolah Menengah Kejuruan Negeri (SMKN).

- Mengingat :
1. Pasal 18 ayat (6) Undang-Undang Dasar Negara Republik Indonesia Tahun 1945;
 2. Undang-undang Nomor 13 Tahun 1964 tentang Penetapan Peraturan Pemerintah Pengganti Undang-Undang Nomor 2 Tahun 1964 tentang Pembentukan Daerah Tingkat 1 Sulawesi Tengah dan Daerah Tingkat 1 Sulawesi Tenggara dengan mengubah Undang-Undang Nomor 47 Prp. Tahun

- 1960 tentang Pembentukan Daerah Tingkat I Sulawesi Utara – Tengah dan Daerah Tingkat I Sulawesi Selatan – Tenggara (Lembaran Negara Republik Indonesia Tahun 1964 Nomor 94, Tambahan Lembaran Negara Republik Indonesia Nomor 2687);
3. Undang-Undang Nomor 20 Tahun 2003 tentang Sistem Pendidikan Nasional (Lembaran Negara Republik Indonesia Tahun 2003 Nomor 78, Tambahan Lembaran Negara Republik Indonesia Nomor 4301);
 4. Undang-Undang Nomor 23 Tahun 2014 tentang Pemerintahan Daerah (Lembaran Negara Republik Indonesia Tahun 2014 Nomor 244, Tambahan Lembaran Negara Republik Indonesia Nomor 5587) sebagaimana telah diubah beberapa kali, terakhir dengan Undang-Undang Nomor 9 Tahun 2015 tentang Perubahan Kedua Atas Undang-Undang Nomor 23 Tahun 2014 tentang Pemerintahan Daerah (Lembaran Negara Republik Indonesia Tahun 2015 Nomor 58, Tambahan Lembaran Negara Republik Indonesia Nomor 5679);
 5. Peraturan Menteri Dalam Negeri Nomor 80 Tahun 2015 tentang Pembentukan Produk Hukum Daerah (Berita Negara Republik Indonesia Tahun 2015 Nomor 2036) sebagaimana telah diubah dengan Peraturan Menteri Dalam Negeri Nomor 120 Tahun 2018 tentang Perubahan Atas Peraturan Dalam Negeri Nomor 80 Tahun 2015 tentang Pembentukan Produk Hukum Daerah (Berita Negara Republik Indonesia Tahun 2019 Nomor 157);
 6. Peraturan Menteri Pendidikan dan Kebudayaan Nomor 18 Tahun 2016 tentang Pengenalan Lingkungan Sekolah (Berita Negara Republik Indonesia Tahun 2016 Nomor 839);
 7. Peraturan Menteri Pendidikan dan Kebudayaan Nomor 32 Tahun 2018 tentang Standar Teknis Pelayanan Minimal Pendidikan (Berita Negara Republik Indonesia Tahun 2018 Nomor 1687);
 8. Peraturan Menteri Pendidikan dan Kebudayaan Nomor 44 Tahun 2019 tentang Penerimaan Peserta Didik Baru Pada Taman Kanak-Kanak, Sekolah Dasar, Sekolah Menengah

Pertama, Sekolah Menengah Atas, Sekolah Menengah Kejuruan Negeri (Berita Negara Republik Indonesia Tahun 2019 Nomor 1591);

9. Peraturan Daerah Provinsi Sulawesi Tenggara Nomor 10 Tahun 2016 tentang Pengelolaan dan Penyelenggaraan Pendidikan Provinsi Sulawesi Tenggara (Lembaran Daerah Provinsi Sulawesi Tenggara Tahun 2016 Nomor 10 Tambahan Lembaran Daerah Provinsi Sulawesi Tenggara Nomor 10).

MEMUTUSKAN :

Menetapkan : PERATURAN GUBERNUR TENTANG PETUNJUK TEKNIS PENERIMAAN PESERTA DIDIK BARU PADA SEKOLAH MENENGAH ATAS NEGERI (SMAN) DAN SEKOLAH MENENGAH KEJURUAN NEGERI (SMKN)

**BAB I
KETENTUAN UMUM**

Pasal 1

Dalam Peraturan Gubernur ini yang dimaksud dengan :

1. Daerah adalah Provinsi Sulawesi Tenggara;
2. Pemerintah Daerah adalah Gubernur sebagai unsur penyelenggara Pemerintah Daerah yang memimpin pelaksanaan urusan pemerintahan yang menjadi kewenangan daerah otonom;
3. Gubernur adalah Gubernur Sulawesi Tenggara;
4. Dinas Pendidikan adalah Dinas yang menyelenggarakan urusan pemerintahan di bidang Pendidikan dan Kebudayaan Provinsi Sulawesi Tenggara;
5. Kepala Dinas adalah Kepala Dinas yang menyelenggarakan urusan pemerintahan di bidang Pendidikan dan Kebudayaan Provinsi Sulawesi Tenggara;
6. Penerimaan Peserta Didik Baru yang selanjutnya disingkat PPDB adalah kegiatan penerimaan calon peserta didik baru pada Sekolah Menengah Atas Negeri dan Sekolah Menengah Kejuruan Negeri yang memenuhi syarat untuk memperoleh pendidikan;

7. Peserta Didik adalah anggota masyarakat yang berusaha mengembangkan potensi diri melalui proses pembelajaran yang tersedia pada jalur, jenis, dan jenjang pendidikan tertentu;
8. Calon Peserta Didik yang selanjutnya disingkat CPD adalah peserta didik yang akan mendaftar ke Sekolah Menengah Atas Negeri (SMAN), dan Sekolah Menengah Kejuruan Negeri (SMKN);
9. Kepala Sekolah adalah Kepala Sekolah Menengah Atas Negeri (SMAN) dan Kepala Sekolah Menengah Kejuruan Negeri (SMKN);
10. Satuan Pendidikan adalah Sekolah Menengah Atas Negeri (SMAN) dan Sekolah Menengah Kejuruan Negeri (SMKN);
11. Rombongan Belajar adalah kelompok peserta didik yang terdaftar pada satuan kelas dalam satu satuan pendidikan;
12. Data Pokok Pendidikan yang selanjutnya disingkat Dapodik adalah suatu sistem pendataan yang dikelola oleh Kementerian Pendidikan dan Kebudayaan yang memuat data satuan pendidikan, peserta didik, pendidik dan tenaga kependidikan, dan subansipendidikan yang datanya bersumber dari satuan pendidikan yang terus menerus diperbaharui secara *online*;
13. PPDB Online adalah sistem penerimaan siswa baru yang menggunakan jaringan internet;
14. PPDB Offline adalah sistem Penerimaan Peserta Didik Baru yang tidak menggunakan jaringan internet;
15. Anak guru adalah anak kandung dari guru yang bertugas pada satuan pendidikan tersebut;
16. Penyedia adalah penyedia jasa jaringan internet/Aplikasi dalam pelaksanaan PPDB.

Pasal 2

- (1) PPDB dilakukan berdasarkan:
 - a. nondiskriminatif;
 - b. objektif;
 - c. transparan;

- d. akuntabel; dan
 - e. berkeadilan
- (2) Nondiskriminatif sebagaimana dimaksud pada ayat (1) dikecualikan bagi Sekolah yang secara khusus melayani peserta didik dari kelompok gender atau agama tertentu.

Pasal 3

Peraturan Gubernur ini bertujuan:

- a. Sebagai pedoman dalam membuat kebijakan teknis pelaksanaan PPDB;
- b. Meningkatkan akses layanan pendidikan; dan
- c. Sebagai panduan kepala Sekolah dalam melaksanakan PPDB.





Pasal 4

- (1) Ruang lingkup pengaturan dalam Peraturan Gubernur ini meliputi:
- a. Sistem, Penyelenggaraan, dan Kepanitiaan PPDB;
 - b. Prosedur PPDB bagi SMAN;
 - c. Prosedur PPDB bagi SMKN;
 - d. Daya Tampung;
 - e. Tata Cara Penerimaan PPDB;
 - f. Tata Cara Pendaftaran PPDB;
 - g. Seleksi Nilai Akhir, Penetapan dan Pengumuman, Daftar Ulang, Pengisian Kursi Kosong dan Sanksi; dan
 - h. Pengendalian, Pengaduan dan Informasi.
- (2) Ruang lingkup pengaturan sebagaimana dimaksud pada ayat (1) tercantum dalam lampiran I, lampiran II, lampiran III, lampiran IV dan lampiran V yang merupakan satu kesatuan yang tidak terpisahkan dengan Peraturan Gubernur ini.

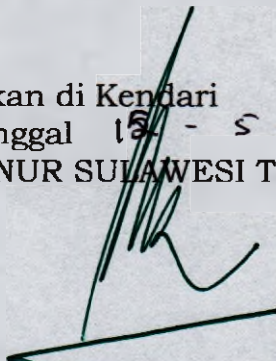
BAB IV
KETENTUAN PENUTUP
Pasal 5

Peraturan Gubernur ini mulai berlaku pada tanggal diundangkan.

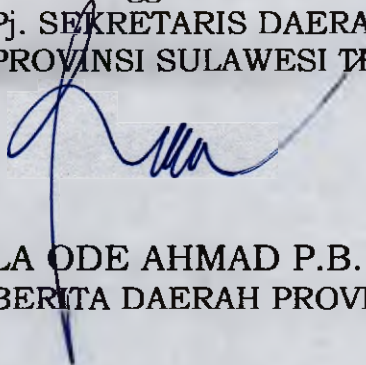
Agar setiap orang mengetahuinya, memerintahkan pengundangan peraturan Gubernur ini dengan penempatannya dalam Berita Daerah Provinsi Sulawesi Tenggara

| PARAF KOORDINASI | | | |
|------------------|-------------------------|--------------|---|
| No. | Nama | Jabatan | Paraf |
| 1 | DRS. LAODE AHMAD | Pj. SEKDA |  |
| 2 | SAEMU ALWI | PLT ASS D |  |
| 3 | DRS. ASPUN LIO M.HW.PHP | KADIS P&KBUD |  |
| 4 | | | |
| 5 | H. KAMARI. SH | KARO HUKUM |  |

Ditetapkan di Kendari
Pada tanggal 15 - 5 - 2020
GUBERNUR SULAWESI TENGGARA,


ALI MAZI

Diundangkan di Kendari
pada tanggal 15 - 5 - 2020
Pj. SEKRETARIS DAERAH
PROVINSI SULAWESI TENGGARA,


LA ODE AHMAD P.B.
BERITA DAERAH PROVINSI SULAWESI TENGGARA TAHUN 2020 NOMOR 12

LAMPIRAN I : PERATURAN GUBERNUR SULAWESI TENGGARA
NOMOR : 12 TAHUN 2020
TANGGAL : 15 - 5 - 2020

TENTANG
PETUNJUK TEKNIS PENERIMAAN PESERTA DIDIK BARU
PADA SEKOLAH MENENGAH ATAS NEGERI DAN
SEKOLAH MENENGAH KEJURUAN NEGERI

A. SISTEM, PENYELENGGARAAN DAN KEPANITIAAN PPDB

1. Sistem PPDB

Satuan Pendidikan SMA/SMK Negeri yang terjangkau jaringan (Daring) melakukan proses PPDB secara *online* sedangkan satuan pendidikan SMA/SMK Negeri yang tidak terjangkau jaringan (Luring) melaksanakan PPDB secara Offline;

2. Penyelenggaraan

PPDB Tahun Pelajaran 2020/2021 diselenggarakan oleh setiap satuan pendidikan SMA/SMK Negeri di Provinsi Sulawesi Tenggara berdasarkan manajemen berbasis sekolah yang dikoordinasikan oleh Dinas Pendidikan dan Kebudayaan Provinsi Sulawesi Tenggara.

3. Panitia

- a. Pelaksanaan PPDB dibentuk panitia di tingkat provinsi selaku koordinator dan tingkat satuan pendidikan selaku pelaksana.
- b. Panitia tingkat provinsi dibentuk oleh Gubernur, dengan susunan panitia :

| | | |
|--------------------------------|---|---|
| Pengarah | : | Gubernur/Wakil Gubernur Sulawesi Tenggara |
| Wakil Pengarah | : | Sekretaris Daerah |
| Penanggung Jawab | : | Kepala Dinas Pendidikan dan Kebudayaan |
| Ketua PPDB Jenjang SMA | : | Kepala Bidang Pembinaan SMA |
| Ketua PPDB Jenjang SMK & PK-LK | : | Kepala Bidang Pembinaan SMK & PK- LK |
| Sekretaris | : | Kasi Kurikulum SMK Dikbud Prov. Sultra |
| Wakil Sekretaris | : | 1. Kasi Kurikulum SMA Dikbud Prov. Sultra 2. Kasi Kesiswaan SMA Dikbud Prov. Sultra |
| Pembantu Umum | : | 1. Kadis Kependudukan dan Catatan Sipil Prov. Sultra 2. Kasubag Perundang-Undangan Biro Hukum Setda Prov. Sultra 3. Kabag Perencanaan dan Penganggaran Dinas Dikbud |

- Prov. Sultra
4. Kepala UPTD Balai Teknologi Informasi dan Komunikasi Pendidikan (BTIKP) Dikbud Prov. Sultra
 5. Korwas SMA/SMK/PK-LK Prov. Sultra
 6. Drs. Tryanto, M.S.,M.Pd.

Seksi-Seksi

- a) **Seksi Pendataan**
 - Koordinator : Muh. Ilyas, SE.,M.M.
 - Anggota : Sry Muliaty, S.IP
 - : Dewi Utami, SE.,M.M.
- b) **Seksi Informasi**
 - Koordinator : Kasubag Umum Dinas Dikbud Prov. Sultra
 - Anggota : Dra. Ila Nasrah Nusuha
 - : Bayanuddin A. Gani, S.Sos
- c) **Seksi Pengaduan**
 - Koordinator : Kasi Kesiswaan SMK Dikbud Prov. Sultra
 - Anggota : Enta Hermaily, S.Pd., M.Si.
 - : Irsan Muslimin, S.Pd.

c. Panitia tingkat satuan pendidikan dibentuk oleh Kepala Satuan Pendidikan dengan susunan kepanitiaan :

1. Pengarah : Kepala Cabang Dinas Kab/Kota Se-Sultra
2. Penanggungjawab : Kepala Satuan Pendidikan
3. Ketua : Guru/Wakasek
4. Sekretaris : Guru/Wakasek
5. Seksi (dengan jumlah keanggotaan sesuai kebutuhan)
 - Seksi Pendataan
 - Seksi Pelayanan Informasi
 - Seksi Pengendalian
 - Seksi Layanan Pengaduan
 - Sekretariat

(Susunan kepanitiaan pada tingkat satuan pendidikan dapat disesuaikan dengan kebutuhan masing-masing satuan pendidikan).

d. Tugas Panitia

1. Ruang lingkup tugas panitia tingkat provinsi
 - a) Mengkoordinasikan kegiatan penyelenggaraan PPDB satuan pendidikan di tingkat Provinsi;
 - b) Menyusun dan menyiapkan regulasi yang dijadikan pedoman dalam PPDB;

- c) Mensosialisasi ketentuan pelaksanaan PPDB SMAN/SMKN;
- d) Merumuskan dan menetapkan jadwal PPDB;
- e) Membantu memfasilitasi pelayanan akses informasi pada masyarakat;
- f) Mengkoordinasikan penanganan pengaduan tentang PPDB;
- g) Membiayai sewa aplikasi PPDB dengan pihak penyedia jasa;
- h) Melakukan monitoring penyelenggaraan PPDB.

2. Ruang lingkup tugas panitia tingkat satuan pendidikan :

- a) Melakukan sosialisasi tentang persyaratan, kuota, tahapan serta jadwal PPDB pada satuan pendidikan masing-masing;
- b) Menyediakan loket/ruang verifikasi dokumen dan perangkat pendaftaran;
- c) Memverifikasi keabsahan dokumen pendaftaran dengan menerapkan Protokol Pencegahan COVID-19;
- d) Mencatat dan memberikan tanda bukti verifikasi dokumen;
- e) Melaksanakan tes khusus (bagi SMKN) dan menyampaikan hasil tes kepada pihak penyedia aplikasi PPDB;
- f) Menerima daftar data calon peserta didik yang mendaftar dari aplikasi PPDB;
- g) Menetapkan dan mengumumkan peserta didik yang diterima berdasarkan hasil proses komputerisasi;
- h) Menerima daftar ulang calon peserta didik yang diterima dengan menerapkan Protokol Pencegahan COVID-19;
- i) Memberikan pelayanan informasi dan penanganan pengaduan;
- j) Membuat laporan penyelenggaraan Penerimaan Peserta Didik Baru kepada Kepala Dinas Pendidikan dan Kebudayaan Provinsi Sulawesi Tenggara;
- k) Membuat laporan penyelenggaraan Penerimaan Peserta Didik Baru kepada Menteri Pendidikan dan Kebudayaan RI c.q. Kepala LPMP Provinsi Sulawesi Tenggara.

4. Pembiayaan

- a. Dalam penyelenggaraan PPDB Tahun Pelajaran 2020/2021, calon peserta didik yang mendaftar pada satuan pendidikan SMA Negeri dan SMK Negeri di Provinsi Sulawesi Tenggara tidak dipungut biaya;

2

- b. Pelaksanaan PPDB pada Sekolah yang menerima bantuan operasional Sekolah tidak boleh memungut biaya;
- c. Sekolah yang diselenggarakan oleh Pemerintah Daerah tidak boleh:
 - (1) melakukan pungutan dan/atau sumbangan yang terkait dengan pelaksanaan PPDB maupun perpindahan peserta didik;
 - (2) melakukan pungutan untuk membeli seragam atau buku tertentu yang dikaitkan dengan PPDB

B. PROSEDUR PPDB SMAN

1. Jalur zonasi;

- a. Jalur Zonasi adalah penerimaan peserta didik baru yang memprioritaskan calon peserta didik yang domisili tempat tinggal orang tua terdekat dan kemudahan akses dengan satuan pendidikan berdasarkan jarak atau wilayah yang dibuktikan dengan kartu keluarga;
- b. Jalur zonasi sebagaimana dimaksud pada huruf (a) termasuk kuota bagi anak penyandang disabilitas;
- c. Domisili calon peserta didik sebagaimana dimaksud pada huruf (a) berdasarkan alamat pada kartu keluarga yang diterbitkan paling singkat 1 (satu) tahun sejak tanggal pendaftaran PPDB;
- d. Kartu keluarga dapat diganti dengan surat keterangan domisili dari rukun tetangga atau rukun warga yang dilegalisir oleh lurah/kepala desa atau pejabat setempat lain yang berwenang menerangkan bahwa peserta didik yang bersangkutan telah berdomisili paling singkat 1 (satu) tahun sejak diterbitkannya surat keterangan domisili;
- e. Sekolah memprioritaskan peserta didik yang memiliki kartu keluarga atau surat keterangan domisili dalam satu wilayah kabupaten/kota yang sama dengan Sekolah asal;
- f. Kuota jalur zonasi minimal 50 % dari total daya tampung sekolah;
- g. Calon peserta didik hanya dapat memilih 1 (satu) jalur pendaftaran PPDB dalam 1 (satu) wilayah zonasi;
- h. Selain melakukan pendaftaran PPDB melalui jalur zonasi sesuai dengan domisili dalam wilayah zonasi yang telah ditetapkan, calon peserta didik dapat melakukan pendaftaran PPDB melalui jalur afirmasi atau jalur prestasi di luar wilayah zonasi domisili peserta didik sepanjang memenuhi persyaratan.

2. Jalur Afirmasi;

- a. Jalur afirmasi diperuntukkan bagi peserta didik yang berasal dari keluarga ekonomi tidak mampu;

- b. Peserta didik baru yang berasal dari keluarga ekonomi tidak mampu sebagaimana dimaksud pada huruf (a) dibuktikan dengan bukti keikutsertaan peserta didik dalam program penanganan keluarga tidak mampu dari Pemerintah Pusat atau Pemerintah Daerah;
- c. Peserta didik yang masuk melalui jalur afirmasi merupakan peserta didik yang berdomisili di dalam dan di luar wilayah zonasi sekolah yang bersangkutan;
- d. Bukti keikutsertaan dalam program penanganan keluarga tidak mampu dari Pemerintah Pusat atau Pemerintah Daerah wajib dilengkapi dengan surat pernyataan dari orang tua/wali peserta didik yang menyatakan bersedia diproses secara hukum apabila terbukti memalsukan bukti keikutsertaan dalam program penanganan keluarga tidak mampu dari Pemerintah Pusat atau Pemerintah Daerah;
- e. Dalam hal terdapat dugaan pemalsuan bukti keikutsertaan dalam program penanganan keluarga tidak mampu dari Pemerintah Pusat atau Pemerintah Daerah sebagaimana dimaksud pada huruf (d), Sekolah bersama Pemerintah Daerah wajib melakukan verifikasi data di lapangan serta menindaklanjuti hasil verifikasi sesuai dengan ketentuan perundang-undangan;
- f. Calon peserta didik pada jalur Afirmasi yang diterima adalah paling sedikit 15% (lima belas persen) dari total jumlah keseluruhan peserta didik yang diterima dan berdomisili di dalam dan di luar wilayah zonasi Sekolah yang bersangkutan. Dalam hal kuota Jalur Afirmasi tidak terpenuhi dialihkan ke jalur zonasi.

3. Jalur perpindahan tugas orang tua/wali.

- a. Jalur PPDB perpindahan tugas orang tua/wali yakni jalur yang disediakan dalam PPBD bagi calon peserta didik yang mengikuti perpindahan tugas orang tua/wali yang dibuktikan dengan surat penugasan dari instansi, lembaga, kantor, atau perusahaan yang mempekerjakan;
- b. Kuota jalur perpindahan orang tua/wali maksimal 5% dari total daya tampung termasuk anak guru. Dalam hal kuota perpindahan tidak terpenuhi dialihkan ke jalur zonasi.

4. Jalur prestasi;

- a. Jalur Prestasi adalah jalur PPDB yang menggunakan seleksi berdasarkan prestasi calon peserta didik, baik dalam jalur zonasi maupun luar jalur zonasi;
- b. Kuota jalur prestasi yang diterima paling banyak 30% (tiga puluh persen) dari total jumlah keseluruhan peserta didik yang diterima. Jika kuota jalur prestasi tidak terpenuhi maka dialihkan ke jalur zonasi;
- c. Jumlah sekolah pilihan maksimal 1 sekolah dengan satu jenis prestasi;
- d. Jalur prestasi dibagi menjadi 2 (dua) yaitu :

(1) Sebanyak 20% Prestasi nilai rapor yaitu nilai rata-rata mata pelajaran Bahasa Indonesia, Matematika, Bahasa Inggris, dan IPA semester 1, 2, 3, 4, dan 5 (Berlaku Untuk Calon Peserta Didik Lulusan SMP/MTs sederajat tahun pelajaran 2019/2020), Nilai akhir prestasi nilai raport adalah hasil perkalian dari nilai rata-rata dengan kategori akreditasi sekolah dengan ketentuan bobot sebagai berikut :

Akreditasi A = 50%

Akreditasi B = 30%

Akreditasi C = 20%

$$PNR = NR \times BA$$

Catatan :

PNR = Prestasi Nilai Raport.

NR = Nilai Rata-Rata Raport semeseter 1 s.d. 5 mata pelajaran Bahasa Indonesia, Matematika, Bahasa Inggris, dan IPA.

BA = Bobot Akreditasi.

- (2) Sebanyak 10% Prestasi Lomba Akademik dan/atau Nonakademik. Prestasi lomba dimaksud dibuktikan dengan piagam/sertifikat dari kejuaraan/lomba/turnamen yang diselenggarakan lembaga resmi minimal tingkat kabupaten/kota :
- a) Bukti (Sertifikat/Piagam) atas prestasi akademik dan non akademik diterbitkan paling singkat 6 (enam) bulan dan paling lama 3 (tiga) tahun sejak tanggal pendaftaran PPDB;
 - b) Perhitungan prestasi lomba/penghargaan calon peserta didik baru dilakukan dengan ketentuan sebagai berikut:
 - (1) Prestasi dinilai untuk setiap bukti sah yang ditunjukkan;

- (2) Satuan Pendidikan melakukan verifikasi bukti prestasi calon peserta didik baru yang masuk melalui jalur prestasi;
- (3) Skor untuk setiap prestasi yang dicapai diatur sebagai berikut :

| NO | EVENT/ JENJANG | PERINGKAT /JUARA | SKO R |
|----|-------------------|---------------------|----------------------|
| 1. | Internasional | I | Langsung Diterima |
| | | II | |
| | | III | |
| 2. | Nasional | I | |
| | | II | |
| | | III | |
| 3. | Provinsi | I | 5,00 |
| | | II | 4,00 |
| | | III | 3,00 |
| 4. | Kab/Kota | I | 2,75 |
| | | II | 2,50 |
| | | III | 2,25 |

- (4) Kategori penyelenggara:

Sertifikat/piagam yang dijadikan bukti prestasi berasal dari kejuaraan yang dilaksanakan secara berjenjang dan berkelanjutan, dengan penjelasan sebagai berikut:

- a) Kejuaraan/lomba/invitasi/pemilihan/sayembara tingkat kabupaten/kota diselenggarakan oleh instansi di tingkat Kabupaten/Kota yang ditetapkan sebagai agenda Pemerintah Kabupaten/Kota sesuai dengan tugas pokok dan fungsi;
- b) Kejuaraan/lomba/invitasi/pemilihan/sayembara tingkat kabupaten/kota/Provinsi diselenggarakan oleh instansi/ induk organisasi yang ditetapkan sebagai agenda Pemerintah kabupaten/kota/Provinsi sesuai dengan tugas pokok dan fungsi;
- c) Kejuaraan/lomba/invitasi/pemilihan/sayembara tingkat Nasional diselenggarakan oleh Kementerian/Lembaga Pemerintah Non Kementerian yang ditetapkan sebagai agenda Nasional sesuai dengan tugas pokok dan fungsi;
- d) Kejuaraan/lomba/invitasi/pemilihan/sayembara tingkat Internasional yang diakui oleh

Kementerian/Lembaga Pemerintah Non Kementerian yang ditetapkan sebagai agenda internasional sesuai dengan tugas pokok dan fungsi;

- e) Kejuaraan sebagaimana tersebut huruf a dicapai dalam kapasitas mewakili sekolah pada kejuaraan/lomba/invitasi/pemilihan/sayembara di tingkat Kabupaten/ Kota;
- f) Kejuaraan sebagaimana tersebut huruf b dicapai dalam kapasitas mewakili kabupaten/kota pada kejuaraan/lomba/invitasi/pemilihan/sayembara di tingkat provinsi;
- g) Kejuaraan sebagaimana tersebut huruf c dicapai dalam kapasitas mewakili Pemerintah Provinsi pada kejuaraan/ lomba/invitasi/pemilihan/sayembara di tingkat Nasional;
- h) Kejuaraan sebagaimana tersebut huruf d dicapai dalam kapasitasnya mewakili Pemerintah Republik Indonesia pada kejuaraan/lomba/invitasi/pemilihan/sayembara di tingkat Internasional;

(5) Kategori kejuaraan dikelompokkan menjadi:

- a) Kejuaraan bidang akademis adalah sains (ilmu pengetahuan);
- b) Kejuaraan bidang non akademis meliputi :
 - 1) teknologi tepat guna;
 - 2) seni dan budaya;
 - 3) olahraga;
 - 4) keteladanan;
 - 5) Bela Negara, Nasionalisme, dan Kepramukaan.

(6) Untuk menghindari adanya piagam/sertifikat penghargaan kejuaraan palsu, perlu dilakukan penelitian dan pengesahan/legalisasi dengan ketentuan sebagai berikut :

- a) Kejuaraan akademik tingkat kabupaten/kota pengesahan dilakukan oleh penyelenggara;
- b) Kejuaraan akademik tingkat provinsi, nasional, dan/atau internasional disahkan oleh Cabang Dinas

setempat dan/atau Dinas Pendidikan Dan Kebudayaan Provinsi;

- c) Kejuaraan non akademik tingkat kabupaten/kota, pengesahan dilakukan oleh Induk Organisasi yang bersangkutan di tingkat kabupaten/kota atau Organisasi Perangkat Daerah yang membidangi di Kabupaten/Kota setempat;
- d) Kejuaraan non akademik tingkat Provinsi, Nasional, dan internasional pengesahan dilakukan oleh Induk Organisasi Yang bersangkutan di tingkat provinsi atau Organisasi Perangkat Daerah yang membidangi di Provinsi;
- e) Satuan pendidikan diberi kewenangan dan diperbolehkan menguji calon peserta didik sesuai piagam/sertifikat kejuaraan yang diperolehnya.

5. Peminatan

1. Pemilihan peminatan dilakukan oleh Satuan Pendidikan setelah calon peserta didik baru (CPDB) dinyatakan diterima;
2. Peminatan pada SMAN memiliki tujuan untuk memberikan kesempatan kepada peserta didik mengembangkan kompetensi sikap dan kompetensi pengetahuan peserta didik sesuai dengan minat, bakat dan/atau kemampuan peserta didik.
3. Satuan Pendidikan membuka pilihan peminatan yang dapat dipilih peserta didik dengan mempertimbangkan ketersediaan sarana prasarana dan pendidik. Peminatan yang dapat dipilih peserta didik adalah Bahasa dan Budaya dan/atau Matematika serta IPA dan/atau IPS.
4. Penentuan peminatan didasarkan atas nilai rapor SMP/MTs kelas VII - IX yang memiliki korelasi dalam mendukung proses pembelajaran siswa yang bersangkutan, serta rekomendasi guru BK satuan pendidikan sebelumnya (jika ada)

C. PROSEDUR PPDB SMKN

PPDB SMK Negeri menggunakan sistem seleksi dengan komponen penilaian sebagai berikut :

1. Nilai rata-rata raport semester 1, 2, 3, 4, dan 5 pada mata pelajaran Bahasa Indonesia, Matematika, Bahasa Inggris, dan IPA ditetapkan sebagai berikut:

$$NR = \frac{\sum NRS}{5}$$

Catatan :

NR = Nilai Raport

ΣNRS = Nilai Rata-Rata Semester (1,2,3,4 dan 5) mata pelajaran Bahasa Indonesia, Matematika, Bahasa Inggris, dan IPA

5 = Lima Semester

2. Nilai Prestasi merupakan nilai yang diberikan kepada calon peserta didik karena yang bersangkutan memiliki prestasi di bidang akademik dan/atau non akademik yang diperolehnya pada jenjang pendidikan SMP/MTs atau yang sederajat dengan ketentuan :

- a) Bukti (Sertifikat/Piagam) atas prestasi akademik dan non akademik diterbitkan paling singkat 6 (enam) bulan dan paling lama 3 (tiga) tahun sejak tanggal pendaftaran PPDB;
- b) Perhitungan prestasi lomba/penghargaan calon peserta didik baru dilakukan dengan ketentuan sebagai berikut:
 - (1) Prestasi dinilai untuk setiap bukti sah yang ditunjukkan;
 - (2) Satuan Pendidikan melakukan verifikasi bukti prestasi calon peserta didik baru yang masuk melalui jalur prestasi;
 - (3) Skor untuk setiap prestasi yang dicapai diatur sebagai berikut :

| NO | EVENT/ JENJANG | PERINGKAT /JUARA | SKO R |
|----|-------------------|---------------------|----------------------|
| 1. | Internasional | I | Langsung Diterima |
| | | II | |
| | | III | |
| 2. | Nasional | I | |
| | | II | |
| | | III | |
| 3. | Provinsi | I | 5,00 |
| | | II | 4,00 |
| | | III | 3,00 |
| 4. | Kab/Kota | I | 2,75 |
| | | II | 2,50 |
| | | III | 2,25 |

(4) Kategori penyelenggara:

Sertifikat/piagam yang dijadikan bukti prestasi berasal dari kejuaraan yang dilaksanakan secara berjenjang dan berkelanjutan, dengan penjelasan sebagai berikut:

- a) Kejuaraan/lomba/invitasi/pemilihan/sayembara tingkat kabupaten/kota diselenggarakan oleh instansi di tingkat

Kabupaten/Kota yang ditetapkan sebagai agenda Pemerintah Kabupaten/Kota sesuai dengan tugas pokok dan fungsi;

- b) Kejuaraan/lomba/invitasi/pemilihan/sayembara tingkat kabupaten/kota/Provinsi diselenggarakan oleh instansi/ induk organisasi yang ditetapkan sebagai agenda Pemerintah kabupaten/kota/Provinsi sesuai dengan tugas pokok dan fungsi;
- c) Kejuaraan/lomba/invitasi/pemilihan/sayembara tingkat Nasional diselenggarakan oleh Kementerian/Lembaga Pemerintah Non Kementerian yang ditetapkan sebagai agenda Nasional sesuai dengan tugas pokok dan fungsi;
- d) Kejuaraan/lomba/invitasi/pemilihan/sayembara tingkat Internasional yang diakui oleh Kementerian/Lembaga Pemerintah Non Kementerian yang ditetapkan sebagai agenda internasional sesuai dengan tugas pokok dan fungsi;
- e) Kejuaraan sebagaimana tersebut huruf a dicapai dalam kapasitas mewakili sekolah pada kejuaraan/lomba/invitasi/pemilihan/sayembara di tingkat Kabupaten/ Kota;
- f) Kejuaraan sebagaimana tersebut huruf b dicapai dalam kapasitas mewakili kabupaten/kota pada kejuaraan/lomba/invitasi/pemilihan/sayembara di tingkat provinsi;
- g) Kejuaraan sebagaimana tersebut huruf c dicapai dalam kapasitas mewakili Pemerintah Provinsi pada kejuaraan/lomba/invitasi/pemilihan/sayembara di tingkat Nasional;
- h) Kejuaraan sebagaimana tersebut huruf d dicapai dalam kapasitasnya mewakili Pemerintah Republik Indonesia pada kejuaraan/lomba/invitasi/pemilihan/sayembara di tingkat Internasional;

(5) Kategori kejuaraan dikelompokkan menjadi:

- a) Kejuaraan bidang akademis adalah sains (ilmu pengetahuan);
- b) Kejuaraan bidang non akademis meliputi :
 - 1) teknologi tepat guna;
 - 2) seni dan budaya;
 - 3) olahraga;
 - 4) keteladanan;

5) Bela Negara, Nasionalisme, dan Kepramukaan.

(6) Untuk menghindari adanya piagam/sertifikat penghargaan kejuaraan palsu, perlu dilakukan penelitian dan pengesahan/legalisasi dengan ketentuan sebagai berikut :

- a) Kejuaraan akademik tingkat kabupaten/kota pengesahan dilakukan oleh penyelenggara;
- b) Kejuaraan akademik tingkat provinsi, nasional, dan/atau internasional disahkan oleh Cabang Dinas setempat dan/atau Dinas Pendidikan Dan Kebudayaan Provinsi;
- c) Kejuaraan non akademik tingkat kabupaten/kota, pengesahan dilakukan oleh Induk Organisasi yang bersangkutan di tingkat kabupaten/kota atau Organisasi Perangkat Daerah yang membidangi di Kabupaten/Kota setempat;
- d) Kejuaraan non akademik tingkat Provinsi, Nasional, dan internasional pengesahan dilakukan oleh Induk Organisasi Yang bersangkutan di tingkat provinsi atau Organisasi Perangkat Daerah yang membidangi di Provinsi;
- e) Satuan pendidikan diberi kewenangan dan diperbolehkan menguji calon peserta didik sesuai piagam/sertifikat kejuaraan yang diperolehnya.

D. DAYA TAMPUNG

1. Daya tampung SMAN/SMKN memperhitungkan peserta didik dalam satu rombongan belajar dikalikan dengan jumlah rombongan belajar yang akan diterima;
2. Jumlah peserta didik dalam 1 (satu) Rombongan Belajar/Kelas diatur sebagai berikut:
 - a. SMAN dalam satu rombongan belajar/kelas berjumlah paling sedikit 20 (dua puluh) peserta didik dan paling banyak 36 (tiga puluh enam) peserta didik;
 - b. SMKN dalam satu rombongan belajar/kelas berjumlah paling sedikit 15 (lima belas) peserta didik dan paling banyak 36 (tiga puluh enam) peserta didik.
3. Jumlah rombongan belajar hasil PPDB di kelas X diatur sebagai berikut:
 - a. SMAN paling sedikit 1 (satu) Rombongan Belajar dan paling banyak 12 (dua belas) Rombongan Belajar;
 - b. SMKN paling sedikit 1 (satu) Rombongan Belajar dan paling banyak 24 (dua puluh empat) Rombongan Belajar;

c. Informasi daya tampung :

- 1) Daya tampung untuk masing-masing satuan pendidikan SMA Negeri di Provinsi Sulawesi Tenggara diumumkan kepada masyarakat pada papan pengumuman sekolah/leaflet dan dapat dilihat diaplikasi PPDB online sebagaimana pada Lampiran III Peraturan Gubernur Ini;
- 2) Daya tampung untuk masing-masing satuan pendidikan SMK Negeri di Provinsi Sulawesi Tenggara diumumkan kepada masyarakat pada papan pengumuman sekolah/leaflet dan dapat dilihat diaplikasi PPDB online sebagaimana pada Lampiran IV Peraturan Gubernur Ini.

E. TATA CARA PENERIMAAN PESERTA DIDIK BARU (PPDB)

1. Pengumuman

- a. Pengumuman merupakan informasi kepada masyarakat yang memuat waktu pelaksanaan dan persyaratan pendaftaran, seleksi, penetapan hasil seleksi dan daftar ulang.
- b. Pengumuman PPDB dapat diperoleh melalui :
 - (1) Papan Pengumuman/leaflet/spanduk yang disiapkan Satuan Pendidikan Penyelenggara PPDB;
 - (2) Kantor Cabang Dinas Pendidikan;
 - (3) Website resmi Dinas Pendidikan Dan Kebudayaan Provinsi Sulawesi Tenggara dengan alamat <https://disdikbud.sultraprov.go.id> atau;
 - (4) Website resmi PPDB Tahun Pelajaran 2020/2021 Pemerintah Provinsi Sulawesi Tenggara dengan alamat <https://sultra.siappdb.com>

2. Jadwal PPDB

Untuk kelancaran penyelenggaraan PPDB SMA Negeri dan SMK Negeri Tahun Pelajaran 2020/2021 di Provinsi Sulawesi Tenggara diatur dengan jadwal sebagai berikut :

| NO | KEGIATAN | TANGGAL | PUKUL | KET |
|----|---|---------------------|-------------|---------------------------------------|
| 1 | 2 | 3 | 4 | 5 |
| 1 | KONSULTASI/SOSIALISASI | APRIL-JUNI 2020 | - | - |
| 2 | PENDAFTARAN DAN VERIFIKASI BERKAS | 29 JUNI-4 JULI 2020 | 08.00-15.00 | SMAN/SMKN PPDB OFFLINE |
| 3 | PENDAFTARAN ONLINE | 22 JUNI-4 JULI 2020 | 24 Jam | SMAN/SMKN Online |
| 4 | VERIFIKASI BERKAS/DATA PENDAFTARAN ONLINE | 22 JUNI-4 JULI 2020 | 08.00-16.00 | SMAN/SMKN Offline |
| 5 | TES KHUSUS | 22 JUNI-4 JULI 2020 | 08.00-12.00 | SMKN |
| 6 | PROSES SELEKSI PPDB OFFLINE | 6 - 7 JULI 2020 | - | SMAN/SMKN Offline |
| 7 | PENGUMUMAN | 08 JULI 2020 | 10.00 | SMAN/SMKN Online/Offline |
| 8 | DAFTAR ULANG | 8 - 9 JULI 2020 | 09.00-12.00 | SMAN/SMKN DITERIMA |
| 9 | PENGUMUMAN PENGISIAN KURSI KOSONG | 10 JULI 2020 | 10.00 | SMAN/SMKN |
| 10 | DAFTAR ULANG PENGISIAN KURSI KOSONG | 11 JULI 2020 | 09.00-12.00 | SMAN/SMKN |
| 11 | PELAKSANAAN MASA PLS | 13 - 15 JULI 2020 | 07.00-13.00 | SESUAI PERMENDIKBUD NO. 18 TAHUN 2016 |
| 12 | KEGIATAN KEPRAMUKAAN SISTEM BLOK | 16 - 18 JULI 2020 | | SESUAI PERMENDIKBUD NO. 63 TAHUN 2014 |

3. Persyaratan PPDB

1. Calon Peserta Didik SMAN

Kelengkapan administrasi yang harus dipenuhi oleh calon peserta didik SMAN yang mengikuti PPDB (diserahkan pada saat verifikasi berkas pendaftaran) berupa:

- a. Foto copy Ijazah SMP/MTs sederajat atau surat keterangan yang berpenghargaan sama dengan ijazah SMP/MTs sederajat, ijazah Program Paket B/Ijazah satuan pendidikan luar negeri yang dinilai/dihargai sama/setingkat dengan SMP/MTs sederajat yang telah dilegalisir pejabat berwenang
- b. Foto copy Akta kelahiran dengan batas usia paling tinggi 21 (dua puluh satu) tahun pada awal tahun pelajaran baru 2020/2021, dan belum menikah serta menunjukkan aslinya pada saat verifikasi berkas;

2

- c. Calon peserta didik dari keluarga tidak mampu untuk jalur Afirmasi terdaftar dalam Basis Data Terpadu (BDT) dan/atau menyertakan bukti keikutsertaan dalam program penanganan kemiskinan dari Pemerintah Pusat atau Pemerintah Daerah (KIP, PKH, dan bukti lain yang dikeluarkan oleh Pemerintah Daerah);
- d. Foto copy Kartu Keluarga dilegalisir untuk jalur zonasi yang diterbitkan paling singkat 1 (satu) tahun atau surat keterangan domisili dari rukun tetangga atau rukun warga yang dilegalisir oleh lurah/kepala desa atau pejabat setempat lain yang berwenang menerangkan bahwa peserta didik yang bersangkutan telah berdomisili paling singkat 1 (satu) tahun sejak diterbitkannya surat keterangan domisili;
- e. Foto copy piagam/sertifikat prestasi yang dimiliki dan sesuai kriteria yang ditetapkan untuk jalur prestasi dilegalisir oleh pejabat berwenang (menunjukkan aslinya pada saat verifikasi berkas);
- f. Surat penugasan dari instansi, lembaga, kantor, atau perusahaan yang mempekerjakan untuk jalur perpindahan tugas orang tua/wali;
- g. Selain persyaratan sebagaimana tersebut di atas, calon peserta didik dengan kriteria tertentu wajib menyerahkan Surat Keterangan, yaitu:
 - 1) Calon peserta didik dari Pondok Pesantren menyertakan surat keterangan yang menyatakan bahwa pondok pesantren terdaftar pada Educational Management Islamic System (EMIS) yang diterbitkan oleh Kantor Kementerian Agama Kabupaten/Kota;
 - 2) Calon peserta didik dari Panti Asuhan/Sosial Negeri menyertakan surat keterangan kelayakan dari lembaga pengelola panti, sedangkan calon peserta didik dari Panti Asuhan/Sosial yang dikelola oleh masyarakat harus telah berbadan hukum dengan menyertakan surat keterangan dari lembaga pengelola panti dan diketahui oleh Dinas Sosial sesuai kewenangannya;
 - 3) Calon Peserta Didik dari daerah bencana alam atau bencana sosial yang ditetapkan sebagai bencana nasional maupun daerah, menyerahkan Surat Keterangan domisili dari RT/RW yang dilegalisir oleh Lurah/Kades setempat.

ny

2. Calon Peserta Didik SMKN

Kelengkapan administrasi yang harus dipenuhi oleh calon peserta didik SMKN yang mengikuti PPDB (diserahkan pada saat verifikasi berkas/pengambilan bukti pendaftaran) berupa:

- a. Foto copy Ijazah SMP/MTs sederajat atau surat keterangan yang berpenghargaan sama dengan ijazah SMP/ijazah Program Paket B/Ijazah satuan pendidikan luar negeri yang dinilai/dihargai sama/setingkat dengan SMP/MTs sederajat yang telah dilegalisir pejabat berwenang;
- b. Foto copy Akta kelahiran dengan batas usia paling tinggi 21 (dua puluh satu) tahun pada awal tahun pelajaran baru 2020/2021 serta menunjukkan aslinya pada saat verifikasi berkas;
- c. Foto copy Piagam prestasi tertinggi yang dimiliki dan sesuai kriteria yang ditetapkan dan telah dilegalisir pejabat berwenang, serta menunjukkan aslinya pada saat verifikasi berkas;
- d. Surat keterangan tidak buta warna;
- e. Selain persyaratan sebagaimana tersebut di atas, calon peserta didik dengan kriteria tertentu wajib menyerahkan Surat Keterangan, yaitu:
 - 1) Calon peserta didik dari Pondok Pesantren menyertakan surat keterangan yang menyatakan bahwa pondok pesantren terdaftar pada Educational Management Islamic System (EMIS) yang diterbitkan oleh Kantor Kementerian Agama Kabupaten/Kota;
 - 2) Calon peserta didik dari Panti Asuhan/Sosial Negeri Menyertakan surat keterangan kelayakan dari lembaga pengelola panti, sedangkan calon peserta didik dari Panti Asuhan/Sosial yang dikelola oleh masyarakat harus telah berbadan hukum dengan menyertakan surat keterangan dari lembaga pengelola panti dan diketahui oleh Dinas Sosial sesuai kewenangannya;
 - 3) Calon Peserta Didik dari daerah bencana alam atau bencana sosial yang ditetapkan sebagai bencana nasional maupun daerah, menyerahkan Surat Keterangan domisili dari RT/RW yang dilegalisir oleh Lurah/Kades setempat.

F. TATA CARA PENDAFTARAN

1. SMAN Online

- a. Calon peserta didik baru mendaftar secara online dan mencetak tanda bukti pendaftaran;

- b. Calon peserta didik baru dengan tetap memperhatikan Protokol Pencegahan COVID-19 datang ke sekolah pilihan untuk melakukan verifikasi data/berkas dengan membawa serta tanda bukti pendaftaran beserta berkas persyaratan yang telah ditetapkan.
- c. Calon peserta didik menerima tanda bukti hasil verifikasi.
- d. Calon siswa melihat hasil secara online.
- e. Pendaftaran dapat dilakukan secara mandiri atau dengan bantuan operator sekolah dengan membuka situs internet PPDB SMAN/SMKN Provinsi Sulawesi Tenggara (<https://www.sultra.siap-ppdb.com>)

2. SMAN dan SMKN Offline

- a. Calon peserta didik dengan tetap memperhatikan Protokol Pencegahan COVID-19 datang ke sekolah pilihan dengan membawa berkas yang dipersyaratkan untuk memperoleh tanda bukti pendaftaran, khusus SMK ditambah verifikasi Kesehatan, bakat dan minat;
- b. Verifikasi bakat dan minat sebagaimana tersebut pada point 1 disesuaikan dengan bidang keahlian pada Satuan Pendidikan Kejuruan yang dipilih calon peserta didik SMKN;
- c. Calon peserta didik SMKN dapat mendaftarkan diri masing-masing 2 (dua) kompetensi keahlian yang ada pada 1 (satu) satuan pendidikan;
- d. Calon peserta didik memperoleh bukti pendaftaran;

G. SELEKSI, NILAI AKHIR SMKN, PENETAPAN DAN PENGUMUMAN, DAFTAR ULANG, PENGISIAN KURSI KOSONG DAN SANKSI

1. Seleksi

- a. Seleksi PPDB SMAN dengan ketentuan:

1. Jalur Zonasi

- (1) Seleksi calon peserta didik baru kelas 10 (sepuluh) SMAN, dilakukan dengan memprioritaskan jarak, dan akses terdekat tempat tinggal ke SMAN yang dipilih;
- (2) Jarak tempat tinggal terdekat dimaksud adalah dihitung berdasarkan jarak darat/laut dan udara dari alamat domisili menuju ke sekolah, yang tertera dalam kartu keluarga;
- (3) Jika jarak tempat tinggal calon peserta didik sama, maka seleksi untuk pemenuhan kuota/daya tampung menggunakan usia peserta didik berdasarkan surat keterangan lahir atau akta kelahiran dengan prioritas usia yang lebih tua;

- (4) Setiap hari selama masa pendaftaran, satuan pendidikan mengumumkan urutan kedudukan siswa pada daftar calon yang akan diterima.

2. Seleksi jalur afirmasi:

- b. Seleksi calon peserta didik jalur afirmasi diperuntukkan bagi peserta didik yang berasal dari keluarga ekonomi tidak mampu;
- c. Calon peserta didik jalur afirmasi berdomisili di dalam dan di luar wilayah zonasi sekolah yang bersangkutan;
- d. Calon peserta didik jalur afirmasi harus dibuktikan keikutsertaan dalam program penanganan keluarga tidak mampu dari pemerintah Pusat atau Pemerintah Daerah dan wajib dilengkapi dengan surat pernyataan orang tua/wali peserta didik yang menyatakan bersedia diproses secara hukum apabila terbukti memalsukan bukti keikutsertaan dalam program penanganan keluarga tidak mampu dari Pemerintah Pusat atau Pemerintah Daerah.

3. Seleksi jalur perpindahan tugas orangtua/wali diprioritaskan :

- a. Perpindahan antar Provinsi;
- b. Perpindahan antar Kabupaten/Kota;
- c. Calon peserta didik yang mendaftar lebih awal.

4. Seleksi jalur prestasi:

Dasar Seleksi Jalur Prestasi Lomba Penghargaan

- a) Kejuaraan/lomba Internasional 1, 2, 3 dan Nasional 1,2,3 langsung lulus;
- b) Jumlah skor prestasi tertinggi.
- c) Bilamana skor sama prioritas pendaftar lebih awal.

b. Seleksi PPDB SMKN dengan ketentuan:

1. Menggunakan nilai rata-rata raport semester 1,2,3,4, dan 5 dari SMP/MTs sederajat pada mata pelajaran Bahasa Indonesia, Matematika, Bahasa Inggris, dan IPA;
2. Tambahan Nilai Kejuaraan (NK) sesuai ketentuan;
3. Setiap hari selama masa pendaftaran setiap satuan pendidikan mengumumkan urutan kedudukan siswa pada daftar calon yang akan diterima.
4. Apabila jumlah pendaftar melebihi daya tampung, akan diseleksi berdasarkan prioritas:

- (1) calon peserta didik yang berdomisili pada wilayah provinsi atau kabupaten/kota yang sama dengan SMKN yang bersangkutan;
- (2) Usia peserta didik yang lebih tua berdasarkan surat keterangan lahir atau akta kelahiran

2. Nilai Akhir SMKN

Penetapan nilai akhir dilakukan setelah keseluruhan proses PPDB dilaksanakan, yang merupakan akumulasi dari komponen penilaian.

a) Untuk Nilai Akhir SMKN Komponen penilaian untuk penghitungan nilai akhir pada SMKN meliputi:

- 1) Jumlah nilai rata-rata raport SMP/MTs atau yang sederajat sebagai berikut:

$$NR = \frac{\sum NRS}{5}$$

Catatan :

- NR = Nilai Raport
- $\sum NRS$ = Nilai Rata-Rata Semester (1,2,3,4 dan 5) mata pelajaran Bahasa Indonesia, Matematika, Bahasa Inggris, dan IPA
- 5 = Lima Semester

2) Nilai Kejuaraan (NK).

b) Berdasarkan komponen penilaian tersebut, selanjutnya diformulasikan ke dalam rumus:

$$NA = NR + NK$$

3. Penetapan Dan Pengumuman

a. Penetapan Hasil Seleksi

1. Penetapan peserta didik yang diterima oleh satuan pendidikan dilakukan setelah proses seleksi selesai dilaksanakan secara mandiri melalui rapat dewan guru yang dipimpin oleh kepala satuan pendidikan yang dikoordinasikan oleh Dinas Pendidikan dan Kebudayaan Provinsi Sulawesi Tenggara ;
2. Calon peserta yang diterima ditetapkan melalui keputusan kepala satuan pendidikan.

b. Pengumuman Hasil Seleksi

1. Penetapan hasil seleksi peserta didik yang diterima, disampaikan melalui pengumuman secara jelas dan terbuka oleh satuan pendidikan yang bersangkutan.
2. Pengumuman penetapan hasil seleksi satuan pendidikan dilaksanakan secara terbuka melalui internet dan papan pengumuman pada satuan pendidikan.
3. Pengumuman hasil seleksi satuan pendidikan, berisi tentang: nomor pendaftar, nama calon peserta didik, asal satuan pendidikan, jalur PPDB (Zonasi, Afirmasi, Perpindahan orang tua/wali dan prestasi).

4. Daftar Ulang

1. Peserta didik yang diterima di satuan pendidikan wajib melakukan daftar ulang, dan bagi yang tidak mendaftar ulang dianggap mengundurkan diri.
2. Persyaratan daftar ulang bagi calon peserta didik yang dinyatakan diterima adalah sebagai berikut:
 - a. Menunjukkan kartu pendaftaran asli; dan
 - b. Menunjukkan Ijazah asli/Surat Keterangan Yang Berpenghargaan Sama (SKYBS) asli;
 - c. Lain-lain yang ditentukan oleh satuan pendidikan yang bersangkutan.

5. Pengisian Kursi Kosong

- a. Satuan pendidikan mengumumkan jumlah calon peserta didik yang tidak mendaftar ulang dan/atau kuota yang belum terpenuhi;
- b. Satuan pendidikan mengumumkan calon peserta didik pengganti sesuai urutan peringkatnya;
- c. Satuan pendidikan dapat melakukan pengisian kursi kosong secara offline bilamana point 2 tidak terpenuhi;
- d. Satuan pendidikan menyampaikan laporan kepada Kepala Dinas Pendidikan tentang pengisian kursi kosong.

6. Sanksi

- a. Bagi Peserta Didik yang diterima
 - 1) Apabila peserta didik memberikan data palsu/tidak benar, maka akan dikenakan sanksi pengeluaran oleh satuan pendidikan, meskipun yang bersangkutan diterima dalam proses seleksi;
 - 2) Sanksi sebagaimana tersebut huruf a, diberikan berdasarkan hasil evaluasi sekolah bersama dengan Komite Sekolah dan Cabang

by

Dinas Pendidikan dan Kebudayaan di wilayah masing-masing, sesuai dengan ketentuan peraturan perundangan yang berlaku.

b. Bagi Penyelenggara PPDB

Apabila penyelenggara PPDB tidak melaksanakan penyelenggaraan PPDB sesuai ketentuan, akan diberikan sanksi sesuai ketentuan perundang-undangan yang berlaku.

H. PENGENDALIAN, PENGADUAN, DAN INFORMASI

1. Pengendalian

- a. Masyarakat berhak melakukan pemantauan dan pengawasan penyelenggaraan PPDB pada satuan pendidikan, agar pelaksanaannya sesuai dengan peraturan yang telah ditetapkan;
- b. Dinas Pendidikan dan Kebudayaan Provinsi Sulawesi Tenggara wajib melakukan tindak lanjut, apabila terdapat pengaduan atas hasil pemantauan dan pengawasan yang dilakukan masyarakat.

2. Pengaduan

1. Dinas Pendidikan dan Kebudayaan Provinsi Sulawesi Tenggara membentuk tim penanganan pengaduan PPDB;
2. Tim penanganan pengaduan, membentuk sekretariat Unit Pengaduan Masyarakat (UPM) dan disosialisasikan ke satuan pendidikan;
3. Sekretariat UPM sebagaimana angka 2, berada di Satuan Pendidikan, Kantor Cabang Dinas, dan Kantor Dinas Pendidikan dan Kebudayaan Provinsi Sulawesi Tenggara;
4. Pengaduan masyarakat dapat berupa keluhan, kritik dan saran dalam penyelenggaraan PPDB, dapat secara langsung atau melalui telepon/SMS/WA/email/faksimile, disampaikan secara berjenjang mulai dari Satuan Pendidikan, Cabang Dinas, sampai dengan Dinas Pendidikan dan Kebudayaan Provinsi Sulawesi Tenggara;
5. Tindak lanjut atas pengaduan masyarakat secara teknis diselesaikan oleh Tim penanganan pengaduan berkoordinasi dengan pihak-pihak terkait dan diselesaikan sebagaimana mestinya;
6. Tim penanganan pengaduan melaporkan hasil penanganan pengaduan secara berjenjang kepada Kepala Dinas Pendidikan dan Kebudayaan Provinsi Sulawesi Tenggara'
7. Pengaduan dapat dilakukan ke alamat dan/atau nomor telepon :
Telepon : (0401) 31212374

42

I. PENUTUP

Tujuan penyelenggaraan PPDB adalah sebagai upaya memberikan layanan kepada masyarakat dibidang pendidikan secara cepat, murah, transparan, dan akuntabel. Tujuan ini akan tercapai manakala mendapat dukungan dari berbagai pihak baik yang secara aktif maupun secara pasif menggunakan layanan ini.

Kami menyadari, mungkin di berbagai sisi masih terdapat kekurangan namun kekurangan yang dimungkinkan terjadi bukanlah sesuatu kesengajaan yang dengan sadar kami ketahui. Kami akan terus berupaya melakukan penyempurnaan untuk memberikan layanan terbaik di bidang pendidikan.

Melalui moment PPDB ini pula, kami mengajak seluruh masyarakat Sulawesi Tenggara untuk bangkit membangun pendidikan agar semakin maju dengan semangat kegotong royongan. Dan kami yakin, bahwa kita memiliki kerinduan yang sama yakni kita ingin melihat anak- anak kita bertumbuh dan berkembang sebagai anak-anak bangsa yang memiliki karakter kebangsaan yang kuat, memiliki intelegensia yang tinggi, dan pada akhirnya anak-anak kita menjadi anak-anak yang patut dibanggakan oleh Negara. Mari kita hadir untuk anak-anak kita sebagai motivator dan inspirator, untuk menjadikan pendidikan di Sulawesi Tenggara sebagai barometer pencapaian tujuan pembangunan pendidikan yang berhasil.

Terima kasih atas dukungan dan peran aktifnya untuk kemajuan pendidikan di Sulawesi Tenggara.

| PARAF KOORDINASI | | | |
|------------------|-----------------|------------|-------|
| No. | Nama | Jabatan | Paraf |
| 1 | DRS. LODE AHMAD | PJ. SEKDA | |
| 2 | SACHU ALWI | PLT AS I | |
| 3 | Asnun Lio | Kandubud | |
| 4 | | | |
| 5 | H. KAMARI, SH | KARO HUKUM | |

GUBERNUR SULAWESI TENGGARA,

ALI MAZI

LAMPIRAN II : PERATURAN GUBERNUR SULAWESI TENGGARA
 NOMOR : 12 TAHUN 2020
 TANGGAL : 15 - 9 - 2020
 TENTANG : PETUNJUK TEKNIS PENERIMAAN PESERTA DIDIK BARU PADA SEKOLAH MENENGAH ATAS NEGERI (SMAN) DAN SEKOLAH MENENGAH KEJURUAN NEGERI (SMKN) TAHUN PELAJARAN 2020/2021

KUOTA SMAN PESERTA PPDB TAHUN PELAJARAN 2020

| NO | KABUPATEN/ KOTA | NAMA SEKOLAH PENYELENGGARA PPDB | ALAMAT | | KUOTA PPDB 2020 | | PILIHAN POLA PPDB TAHUN 2020 | | KET |
|---------------|--------------------|------------------------------------|------------------------------------|------------------------|------------------|-----------------|------------------------------------|-------------|----------|
| | | | DESA / KELURAHAN/JALAN | KECAMATAN | JUMLAH ROMBEL | JUMLAH SISWA | ON LINE | OFF LINE | |
| | | | | | | | | | |
| 1 | KOTA KENDARI | 1 SMAN 1 KENDARI | JL. MAYJEN SOETOYO NO. 102 | | 12 | 432 | 1 | | |
| 2 | KOTA KENDARI | 2 SMAN 2 KENDARI | JL. SISINGAMANGARAJA No.41 | | 12 | 432 | 1 | | |
| 3 | KOTA KENDARI | 3 SMAN 3 KENDARI | JL. RA KARTINI NO. 127 KDI | | 10 | 360 | 1 | | |
| 4 | KOTA KENDARI | 4 SMAN 4 KENDARI | JL. AHMAD YANI NO. 13 | | 12 | 432 | 1 | | |
| 5 | KOTA KENDARI | 5 SMAN 5 KENDARI | JL. BRIGJEN KATAMSO 397 KENDARI | | 11 | 396 | 1 | | |
| 6 | KOTA KENDARI | 6 SMAN 6 KENDARI | JL. BANDA PUNGGOLAKA | | 11 | 396 | 1 | | |
| 7 | KOTA KENDARI | 7 SMAN 7 KENDARI | JL. IMAM BONJOL NO. 53 A | | 9 | 324 | 1 | | |
| 8 | KOTA KENDARI | 8 SMAN 8 KENDARI | JL. Garuda Poros Moramo Kendari | | 7 | 252 | 1 | | |
| 9 | KOTA KENDARI | 9 SMAN 9 KENDARI | JL. DIPONEGORO NO. 108 | | 9 | 324 | 1 | | |
| 10 | KOTA KENDARI | 10 SMAN 10 KENDARI | JL. BOULEVARD | | 6 | 216 | 1 | | |
| 11 | KOTA KENDARI | 11 SMAN 11 KENDARI | JL. WULELE NO. 99 | | 4 | 144 | 1 | | |
| JUMLAH | | | | | 103 | 3.708 | 11 | - | - |
| 12 | KONAWA | 1 SMA Negeri 1 Sampara | Wowo Andarao | Sampara | 7 | 252 | 1 | | |
| 13 | KONAWA | 2 SMA Negeri 1 Besulutu | Besulutu | Besulutu | 4 | 144 | 1 | | |
| 14 | KONAWA | 3 SMA Negeri 1 Morosi | Paku | Morosi | 2 | 72 | - | 1 | |
| 15 | KONAWA | 4 SMA Negeri 1 Soropia | SOROPIA | SOROPIA | 2 | 72 | - | 1 | |
| 16 | KONAWA | 5 SMA Negeri 1 Kapoila | Labotoy | Kapoiala | 4 | 144 | 1 | | |
| 17 | KONAWA | 6 SMA Negeri 1 Bondoala | LAOSU | BONDOALA | 4 | 144 | - | 1 | |
| 18 | KONAWA | 7 SMA Negeri 1 Pondidaha | Pondidaha | Pondidaha | 6 | 216 | 1 | | |
| 19 | KONAWA | 8 SMA Negeri 1 Amonggedo | Kel. Amonggedo Baru | Kel. Amonggedo Baru | 6 | 216 | 1 | | |
| 20 | KONAWA | 9 SMA Negeri 1 Wonggeduku | Lambanggi | Wonggeduku Barat | 4 | 144 | 1 | | |
| 21 | KONAWA | 10 SMA Negeri 1 Wawotobi | WAWOTOB | WAWOTOB | 10 | 360 | 1 | | |
| 22 | KONAWA | 11 SMA Negeri 1 Konawe | Tawanga | Konawe | 3 | 108 | 1 | | |
| 23 | KONAWA | 12 SMA Negeri 2 Wawotobi | Anggotoa | Wawotobi | 4 | 144 | 1 | | |
| 24 | KONAWA | 13 SMA Negeri 1 Meluhu | Meluhu | Meluhu | 2 | 72 | 1 | | |
| 25 | KONAWA | 14 SMA Negeri 1 Unaaha | Ambekairi | Unaaha | 10 | 360 | 1 | | |
| 26 | KONAWA | 15 SMA Negeri 2 Unaaha | Puunaaha | Unaaha | 6 | 216 | 1 | | |
| 27 | KONAWA | 16 SMA Negeri 1 Anggaber | Anggaber | Anggaber | 3 | 108 | 1 | | |
| 28 | KONAWA | 17 SMA Negeri 1 Tongauna | Lalonggowuna | Tongauna | 5 | 180 | 1 | | |
| 29 | KONAWA | 18 SMA Negeri 1 Abuki | Sambeani | Abuki | 3 | 108 | 1 | | |
| 30 | KONAWA | 19 SMA Negeri 1 Asinua | | | 2 | 72 | 1 | | |
| 31 | KONAWA | 20 SMA Negeri 1 Rوتا | Desa Tirawonua | Rوتا | 1 | 36 | | 1 | |
| 32 | KONAWA | 21 SMA Negeri 1 Lambuya | Meraka | Lambuya | 5 | 180 | 1 | | |
| 33 | KONAWA | 22 SMA Negeri 1 Puriala | Sonai | Puriala | 4 | 144 | 1 | | |
| 34 | KONAWA | 23 SMA Negeri 1 Uepai | | | 5 | 180 | 1 | | |
| JUMLAH | | | | | 102 | 3.528 | 19 | 4 | |
| 35 | KONAWA SELATAN | 1 SMAN 1 KONAWA SELATAN | TINANGGEA | TINANGGEA | 6 | 216 | 1 | | |
| 36 | KONAWA SELATAN | 2 SMAN 2 KONAWA SELATAN | ONEWIA | RANOMEETO | 8 | 288 | 1 | | |
| 37 | KONAWA SELATAN | 3 SMAN 3 KONAWA SELATAN | PUNGGALUKU | LAEYA | 8 | 288 | 1 | | |
| 38 | KONAWA SELATAN | 4 SMAN 4 KONAWA SELATAN | WAWONGGURA | PALANGGA | 5 | 180 | 1 | | |
| 39 | KONAWA SELATAN | 5 SMAN 5 KONAWA SELATAN | LANDIPO | MORAMO | 5 | 180 | 1 | | |

| NO | KABUPATEN/ KOTA | NAMA SEKOLAH PENYELENGGARA PPDB | ALAMAT | | KUOTA PPDB 2020 | | PILIHAN POLA PPDB TAHUN 2020 | | KET |
|---------------|--------------------|------------------------------------|---------------------------|------------------|------------------|-----------------|------------------------------------|-------------|-----|
| | | | DESA / KELURAHAN/JALAN | KECAMATAN | JUMLAH ROMBEL | JUMLAH SISWA | ON LINE | OFF LINE | |
| | | | | | | | | | |
| 40 | KONAWA SELATAN | 6 SMAN 6 KONAWA SELATAN | ANDOOLO | ANDOOLO | 6 | 216 | 1 | | |
| 41 | KONAWA SELATAN | 7 SMAN 7 KONAWA SELATAN | ANDINETE | KOLONO | 5 | 180 | 1 | | |
| 42 | KONAWA SELATAN | 8 SMAN 8 KONAWA SELATAN | KONDA | KONDA | 4 | 144 | 1 | | |
| 43 | KONAWA SELATAN | 9 SMAN 9 KONAWA SELATAN | ULUSAWA | LAONTI | 3 | 108 | | 1 | |
| 44 | KONAWA SELATAN | 10 SMAN 10 KONAWA SELATAN | MOTAHA | ANGATA | 7 | 252 | 1 | | |
| 45 | KONAWA SELATAN | 11 SMAN 11 KONAWA SELATAN | LANDONO | LANDONO | 7 | 252 | 1 | | |
| 46 | KONAWA SELATAN | 12 SMAN 12 KONAWA SELATAN | ATARI INDAH | LALEMBUU | 3 | 108 | 1 | | |
| 47 | KONAWA SELATAN | 13 SMAN 13 KONAWA SELATAN | RANOWILA | WOLASI | 4 | 144 | 1 | | |
| 48 | KONAWA SELATAN | 14 SMAN 14 KONAWA SELATAN | OPAASI | RANOMEETO BARAT | 3 | 108 | 1 | | |
| 49 | KONAWA SELATAN | 15 SMAN 15 KONAWA SELATAN | BAITO | BAITO | 5 | 180 | 1 | | |
| 50 | KONAWA SELATAN | 16 SMAN 16 KONAWA SELATAN | BASALA | BASALA | 4 | 144 | - | 1 | |
| 51 | KONAWA SELATAN | 17 SMAN 17 KONAWA SELATAN | LAEYA | LAEYA | 2 | 72 | 1 | | |
| 52 | KONAWA SELATAN | 18 SMAN 18 KONAWA SELATAN | PARASI | PALANGGA SELATAN | 3 | 108 | 1 | | |
| 53 | KONAWA SELATAN | 19 SMAN 19 KONAWA SELATAN | MOOLO INDAH | TINANGGEA | 3 | 108 | 1 | | |
| 54 | KONAWA SELATAN | 20 SMAN 20 KONAWA SELATAN | TANJUNG TIRAM | MORAMO UTARA | 3 | 108 | 1 | | |
| 55 | KONAWA SELATAN | 21 SMAN 21 KONAWA SELATAN | TAMBOLOSU | LAONTI | 2 | 72 | | 1 | |
| 56 | KONAWA SELATAN | 22 SMAN 22 KONAWA SELATAN | RORAYA | TINANGGEA | 3 | 108 | 1 | | |
| 57 | KONAWA SELATAN | 23 SMAN 23 KONAWA SELATAN | ANGGONDARA | PALANGGA | 3 | 108 | 1 | | |
| 58 | KONAWA SELATAN | 24 SMAN 24 KONAWA SELATAN | LAINEA | LAINEA | 2 | 72 | - | 1 | |
| JUMLAH | | | | | 104 | 3.744 | 20 | 4 | |
| 59 | KONAWA UTARA | 1 SMAN 1 Lasolo | Kel. Tinobu | Lasolo | 8 | 288 | 1 | | |
| 60 | KONAWA UTARA | 2 SMAN 1 Asera | Wanggudu | Asera | 7 | 252 | 1 | | |
| 61 | KONAWA UTARA | 3 SMAN 1 Sawa | Sawa | Sawa | 4 | 144 | 1 | | |
| 62 | KONAWA UTARA | 4 SMAN 1 Motui | Motui | Motui | 4 | 144 | - | 1 | |
| 63 | KONAWA UTARA | 5 SMAN 1 Lembo | Lembo | Motui | 4 | 144 | - | 1 | |
| 64 | KONAWA UTARA | 6 SMAN 2 Asera | Andedao | Asera | 2 | 72 | - | 1 | |
| 65 | KONAWA UTARA | 7 SMAN 1 Oheo | Landawe | Oheo | 2 | 72 | | 1 | |
| 66 | KONAWA UTARA | 8 SMAN 1 Langgikima | Langgikima | Langgikima | 3 | 108 | | 1 | |
| 67 | KONAWA UTARA | 9 SMAN 1 Landawe | Landawe | Landawe | 1 | 36 | | 1 | |
| 68 | KONAWA UTARA | 10 SMAN 1 Wiwirano | Lamonae | Wiwirano | 5 | 160 | | 1 | |
| 69 | KONAWA UTARA | 11 SMAN 1 Lasolo Kepulauan | Waturambaha | Lasolo Kepulauan | 1 | 36 | | 1 | |
| JUMLAH | | | | | 41 | 1.456 | 3 | 8 | |
| 70 | KONAWA KEPULAUAN | 1 SMAN 1 WAWONII | Mata Langara | Wawonii Barat | 4 | 144 | 1 | | |
| 71 | KONAWA KEPULAUAN | 2 SMAN 1 WAWONII TENGAH | Lampeapi Baru | Wawonii Tengah | 3 | 108 | | 1 | |
| 72 | KONAWA KEPULAUAN | 3 SMAN 1 WAWONII TENGGARA | Teporoko | Wawonii Tenggara | 2 | 72 | | 1 | |
| 73 | KONAWA KEPULAUAN | 4 SMAN 1 WAWONII TIMUR | Munse | Wawonii Timur | 3 | 108 | | 1 | |
| 74 | KONAWA KEPULAUAN | 5 SMAN 1 WAWONII UTARA | Tombaone Utama | Wawonii Utara | 4 | 144 | | 1 | |
| JUMLAH | | | | | 16 | 576 | 1 | 4 | |
| 75 | KOLAKA TIMUR | 1 SMA N 1 LALOLAE | Ds. Wesalo | Lalolae | 2 | 72 | 1 | | |
| 76 | KOLAKA TIMUR | 2 SMA N 1 MOWEWE | Ds. Lapangisi | Mowewe | 4 | 144 | 1 | | |
| 77 | KOLAKA TIMUR | 3 SMA N 1 TINONDO | Ds. Tinengi | Tinondo | 2 | 72 | 1 | | |
| 78 | KOLAKA TIMUR | 4 SMA 1 TIRAWUTA | Kel. Rate rate | Tirawuta | 7 | 252 | 1 | | |
| 79 | KOLAKA TIMUR | 5 SMAN 1 UESSI | Ds. Ueesi | Ueesi | 2 | 72 | | 1 | |
| 80 | KOLAKA TIMUR | 6 SMA N 1 ULU IWOI | Kel. Ulu Iwoi | Ulu Iwoi | 2 | 72 | | 1 | |
| 81 | KOLAKA TIMUR | 7 SMA N 1 LADONGI | Kel. Welala | Ladongi | 9 | 324 | 1 | | |

| NO | KABUPATEN/ KOTA | NAMA SEKOLAH PENYELENGGARA PPDB | ALAMAT | | KUOTA PPDB 2020 | | PILIHAN POLA PPDB TAHUN 2020 | | KET |
|---------------|--------------------|------------------------------------|---------------------------|-----------------|------------------|-----------------|------------------------------------|-------------|-----|
| | | | DESA / KELURAHAN/JALAN | KECAMATAN | JUMLAH ROMBEL | JUMLAH SISWA | ON LINE | OFF LINE | |
| | | | | | | | | | |
| 82 | KOLAKA TIMUR | 8 SMA N 2 LADONGI | Kel. Putemata | Ladongi | 2 | 72 | 1 | | |
| 83 | KOLAKA TIMUR | 9 SMA N 1 DANGIA | Lembah Subur | Dangia | 2 | 72 | 1 | | |
| 84 | KOLAKA TIMUR | 10 SMA 1 POLI-POLIA | Ds. Taosu | Poli Polia | 5 | 180 | 1 | | |
| 85 | KOLAKA TIMUR | 11 SMA N 1 LAMBANDIA | Ds. Wonuabuteo | Lambandia | 5 | 180 | 1 | | |
| 86 | KOLAKA TIMUR | 12 SMA N 2 LAMBANDIA | Ds. Lere Jaya | Lambandia | 6 | 216 | 1 | | |
| 87 | KOLAKA TIMUR | 13 SMA N 3 LAMBANDIA | Ds. Mekupa | Lambandia | 9 | 324 | 1 | | |
| 88 | KOLAKA TIMUR | 14 SMA N 1 AERE | Ds. Aere | Aere | 2 | 72 | 1 | | |
| JUMLAH | | | | | 59 | 2.124 | 12 | 2 | |
| 89 | KOLAKA | 1 SMAN 1 LATAMBAGA | Kolakasi | Latambaga | 6 | 216 | 1 | | |
| 90 | KOLAKA | 2 SMAN 1 KOLAKA | Laloeha | Kolaka | 12 | 432 | 1 | | |
| 91 | KOLAKA | 3 SMAN 2 KOLAKA | Balandete | Kolaka | 5 | 180 | 1 | | |
| 92 | KOLAKA | 4 SMAN 1 WUNDULAKO | Lamengkongga | Wundulako | 8 | 288 | 1 | | |
| 93 | KOLAKA | 5 SMAN 1 POMALAA | Kumoro | Pomalaa | 8 | 288 | 1 | | |
| 94 | KOLAKA | 6 SMAN TANGGETADA | Palewai | Tanggetada | 6 | 216 | 1 | | |
| 95 | KOLAKA | 7 SMAN WATUBANGGA | Watubangga | Watubangga | 8 | 288 | 1 | | |
| 96 | KOLAKA | 8 SMAN 1 TOARI | Ranomentaa | Toari | 5 | 180 | 1 | | |
| 97 | KOLAKA | 9 SMAN 1 SAMATURU | Latuo | Samaturu | 6 | 216 | 1 | | |
| 98 | KOLAKA | 10 SMAN 1 WOLO | Lapaopao | Wolo | 4 | 144 | 1 | | |
| JUMLAH | | | | | 68 | 2.448 | 10 | | |
| 99 | KOLAKA UTARA | 1 SMAN 1 LASUSUA | LASUSUA | LASUSUA | 9 | 324 | 1 | | |
| 100 | KOLAKA UTARA | 2 SMAN 1 KODEOHA | mala-mala | kodeoha | 7 | 252 | 1 | | |
| 101 | KOLAKA UTARA | 3 SMAN 1 PAKUE | Kosali | Pakue | 9 | 324 | 1 | | |
| 102 | KOLAKA UTARA | 4 SMAN 1 BATU PUTIH | Makkuaseng | Batu Putih | 7 | 252 | 1 | | |
| 103 | KOLAKA UTARA | 5 SMAN 1 POREHU | Sarambu | Porehu | 2 | 72 | 1 | | |
| 104 | KOLAKA UTARA | 6 SMAN 1 TOLALA | Tolala | Tolala | 2 | 72 | 1 | | |
| JUMLAH | | | | | 36 | 1.296 | 6 | | |
| 105 | BOMBANA | 1 SMAN 01 BOMBANA | Kel. Kastarib | Poleang | 5 | 180 | 1 | | |
| 106 | BOMBANA | 2 SMAN 02 BOMBANA | Kel. Sikeli | Kabaena Barat | 6 | 216 | 1 | | |
| 107 | BOMBANA | 3 SMAN 03 BOMBANA | Duole | Rumbia | 8 | 288 | 1 | | |
| 108 | BOMBANA | 4 SMAN 04 BOMBANA | Bambaea | Poleang Timur | 6 | 216 | 1 | | |
| 109 | BOMBANA | 5 SMAN 05 BOMBANA | Dongkala | Kabaena Timur | 5 | 180 | 1 | | |
| 110 | BOMBANA | 6 SMAN 06 BOMBANA | Desa Rakadua | Poleang Barat | 4 | 144 | 1 | | |
| 111 | BOMBANA | 7 SMAN 07 BOMBANA | Desa Waemputang | Poleang Selatan | 4 | 144 | 1 | | |
| 112 | BOMBANA | 8 SMAN 08 BOMBANA | Desa Lengora Selatan | Kabaena Tengah | 2 | 72 | 1 | | |
| 113 | BOMBANA | 9 SMAN 09 BOMBANA | Desa Molaeno | Poleang Tengah | 4 | 144 | 1 | | |
| 114 | BOMBANA | 10 SMAN 10 BOMBANA | Desa Toburi | Poleang Utara | 6 | 216 | 1 | | |
| 115 | BOMBANA | 11 SMAN 11 BOMBANA | Desa Lakomea | Rarowatu | 3 | 108 | 1 | | |
| 116 | BOMBANA | 12 SMAN 12 BOMBANA | Desa Lantari | Lantari Jaya | 4 | 144 | 1 | | |
| 117 | BOMBANA | 13 SMAN 13 BOMBANA | Lora | Mataoleo | 3 | 108 | 1 | | |
| 118 | BOMBANA | 14 SMAN 14 BOMBANA | Masaloka Timur | Kepulauan | 2 | 72 | 1 | | |
| 119 | BOMBANA | 15 SMAN 15 BOMBANA | Tampabulu | Poleang Utara | 2 | 72 | 1 | | |
| 120 | BOMBANA | 16 SMAN 16 BOMBANA | Pokurumba | Poleang | 2 | 72 | | 1 | |
| 121 | BOMBANA | 17 SMAN 18 BOMBANA | Wia -Wia | Mata Usu | 2 | 72 | | 1 | |
| JUMLAH | | | | | 68 | 2.448 | 15 | 2 | |
| 122 | MUNA | 1 SMAN 1 Raha | Kelurahan Laiworu | Batalaiworu | 10 | 360 | 1 | | |
| 123 | MUNA | 2 SMAN 2 Raha | Kelurahan Pookuni | Katobu | 12 | 432 | 1 | | |
| 124 | MUNA | 3 SMAN 3 Raha | Kelurahan Sidodadi | Batalaiworu | 1 | 36 | 1 | | |
| 125 | MUNA | 4 SMAN 4 Raha | Desa Parida | Lasalepa | 3 | 108 | 1 | | |
| 126 | MUNA | 5 SMAN 1 Napabalano | Kelurahan Tampo | Napabalano | 8 | 288 | 1 | | |
| 127 | MUNA | 6 SMAN 1 Watopute | Kelurahan Watopute | Watopute | 6 | 216 | 1 | | |
| 128 | MUNA | 7 SMAN 2 Watopute | Desa Wakadia | Watopute | 2 | 72 | 1 | | |
| 129 | MUNA | 8 SMAN 1 Kontunaga | Desa Maabhodo | Kontunaga | 5 | 180 | 1 | | |
| 130 | MUNA | 9 SMAN 1 Lohia | Desa Waara | Loghiya | 5 | 180 | 1 | | |
| 131 | MUNA | 10 SMAN 1 Kontukowuna | Desa Bahutara | Kontukowuna | 2 | 72 | 1 | | |
| 132 | MUNA | 11 SMAN 1 Kabangka | Desa Lupia | Kabangka | 5 | 180 | 1 | | |
| 133 | MUNA | 12 SMAN 1 Parigi | Kel. Wasolangka | Parigi | 4 | 144 | 1 | | |
| 134 | MUNA | 13 SMAN 2 Parigi | Kel. Walambenowite | Parigi | 4 | 144 | 1 | | |

| NO | KABUPATEN / KOTA | NAMA SEKOLAH PENYELENGGARA PPDB | ALAMAT | | KUOTA PPDB 2020 | | PILIHAN POLA PPDB TAHUN 2020 | | KET |
|---------------|------------------|------------------------------------|-----------------------------|------------------|------------------|-----------------|------------------------------------|-------------|-----|
| | | | DESA / KELURAHAN / JALAN | KECAMATAN | JUMLAH ROMBEL | JUMLAH SISWA | ON LINE | OFF LINE | |
| | | | | | | | | | |
| 135 | MUNA | 14 SMAN 1 Kabawo | Desa Kontumere | Kabawo | 6 | 216 | 1 | | |
| 136 | MUNA | 15 SMAN 1 Tongkuno | Desa Laghontoe | Tongkuno | 7 | 252 | 1 | | |
| 137 | MUNA | 16 SMAN 2 Tongkuno | Desa Oempu | Tongkuno | 3 | 108 | 1 | | |
| 138 | MUNA | 17 SMAN 1 Bone | Desa Bonekacintala | Bone | 1 | 36 | 1 | | |
| 139 | MUNA | 18 SMAN 1 Marobo | Desa Marobo | Marobo | 2 | 72 | 1 | | |
| 140 | MUNA | 19 SMAN 1 Tongkuno Selatan | Desa Labasa | Tongkuno Selatan | 2 | 72 | 1 | | |
| 141 | MUNA | 20 SMAN 1 Wakorsel | Desa Pure | Wakorsel | 3 | 108 | 1 | | |
| 142 | MUNA | 21 SMAN 1 Maligano | Desa Maligano | Maligano | 3 | 108 | 1 | | |
| 143 | MUNA | 22 SMAN 1 Pasir Putih | Desa Pola | Pasir Putih | 3 | 108 | 1 | | |
| JUMLAH | | | | | 97 | 3.492 | 22 | | |
| 144 | MUNA BARAT | 1 SMAN 1 LAW A | KEL. WAMELAI | LAW A | 8 | 288 | 1 | | |
| 145 | MUNA BARAT | 2 SMAN 1 WADAGA | DESA LAILANGGA | WADAGA | 4 | 144 | 1 | | |
| 146 | MUNA BARAT | 3 SMAN 1 BARANGKA | DESA BUNGKOLO | BARANGKA | 4 | 144 | 1 | | |
| 147 | MUNA BARAT | 4 SMAN 1 SAWERIGADI | DESA LOMBU JAYA | SAWERIGADI | 4 | 144 | 1 | | |
| 148 | MUNA BARAT | 5 SMAN 2 SAWERIGADI | DESA LAWADA JAYA | SAWERIGADI | 4 | 144 | 1 | | |
| 149 | MUNA BARAT | 6 SMAN 1 KUSAMBI | KEL. KONAW E | KUSAMBI | 5 | 180 | 1 | | |
| 150 | MUNA BARAT | 7 SMAN 2 KUSAMBI | DESA GUALI | KUSAMBI | 4 | 144 | 1 | | |
| 151 | MUNA BARAT | 8 SMAN 1 TIKEP | KEL. WAUMERE | TIKEP | 7 | 252 | 1 | | |
| 152 | MUNA BARAT | 9 SMAN 1 TIWORO TENGAH | DESA LABOKOLO | TIWORO TENGAH | 3 | 108 | 1 | | |
| 153 | MUNA BARAT | 10 SMAN 1 MAGINTI | DESA PAJALA | MAGINTI | 4 | 144 | 1 | | |
| 154 | MUNA BARAT | 11 SMAN 1 NAPANO KUSAMBI | DESA LAHAJI | NAPANO KUSAMBI | 3 | 108 | 1 | | |
| JUMLAH | | | | | 50 | 1.800 | 11 | | |
| 155 | BUTON | 1 SMAN 1 PASARWAJO | Pasarwajo | Pasarwajo | 10 | 360 | 1 | | |
| 156 | BUTON | 2 SMAN 2 PASARWAJO | Pasarwajo | Pasarwajo | 7 | 252 | 1 | | |
| 157 | BUTON | 3 SMAN 3 PASARWAJO | Pasarwajo | Pasarwajo | 5 | 180 | 1 | | |
| 158 | BUTON | 4 SMAN 4 PASARWAJO | Pasarwajo | Pasarwajo | 5 | 180 | 1 | | |
| 159 | BUTON | 5 SMAN 5 PASARWAJO | Pasarwajo | Pasarwajo | 2 | 72 | - | 1 | |
| 160 | BUTON | 6 SMAN 1 WOLOWA | wolowa | Wolowa | 7 | 252 | 1 | | |
| 161 | BUTON | 7 SMAN 1 SIOTAPINA | | Siotapina | 3 | 108 | 1 | | |
| 162 | BUTON | 8 SMAN 2 SIOTAPINA | | Siotapina | 2 | 72 | | 1 | |
| 163 | BUTON | 9 SMAN 1 LASALIMU SELATAN | | Lasalimu Selatan | 5 | 180 | 1 | | |
| 164 | BUTON | 10 SMAN 2 LASALIMU SELATAN | | Lasalimu Selatan | 5 | 180 | 1 | | |
| 165 | BUTON | 11 SMAN 1 LASALIMU | | Lasalimu | 4 | 144 | 1 | | |
| 166 | BUTON | 12 SMAN 2 LASALIMU | | Lasalimu | 2 | 72 | 1 | | |
| 167 | BUTON | 13 SMAN 3 LASALIMU | | Lasalimu | 3 | 108 | 1 | | |
| 168 | BUTON | 14 SMAN 1 KAPONTORI | | Kapontori | | - | 1 | | |
| 169 | BUTON | 15 SMAN 2 KAPONTORI | Wakalambe | Kapontori | 4 | 144 | 1 | | |
| 170 | BUTON | 16 SMAN 3 KAPONTORI | | Kapontori | 2 | 72 | - | 1 | |
| 171 | BUTON | 17 SMAN 1 WABULA | | Wabula | 3 | 108 | - | 1 | |
| 172 | BUTON | 18 SMAN 2 WABULA | | Wabula | 2 | 72 | - | 1 | |
| JUMLAH | | | | | 71 | 2.556 | 13 | 5 | |
| 173 | BUTON SELATAN | 1 SMAN 1 BATAUGA | KEL. MOLAGINA | BATAUGA | 6 | 216 | 1 | | |
| 174 | BUTON SELATAN | 2 SMAN 2 BATAUGA | KEL. MASIRI | BATAUGA | 4 | 144 | 1 | | |
| 175 | BUTON SELATAN | 3 SMAN 3 BATAUGA | DESA LAWELA | BATAUGA | 2 | 72 | 1 | | |
| 176 | BUTON SELATAN | 4 SMAN 1 SAMPOLAWA | KEL. JAYA BAKTI | SAMPOLAWA | 6 | 216 | 1 | | |
| 177 | BUTON SELATAN | 5 SMAN 2 SAMPOLAWA | DESA GUNUNG SEJUK | SAMPOLAWA | 3 | 108 | 1 | | |
| 178 | BUTON SELATAN | 6 SMAN 3 SAMPOLAWA | DESA BAHARI 1 | SAMPOLAWA | 4 | 144 | 1 | | |
| 179 | BUTON SELATAN | 7 SMAN 4 SAMPOLAWA | DESA WAWOANGI | SAMPOLAWA | 3 | 108 | 1 | | |
| 180 | BUTON SELATAN | 8 SMAN 5 SAMPOLAWA | DESA SANDAN PANGAN | SAMPOLAWA | 3 | 108 | 1 | | |
| 181 | BUTON SELATAN | 9 SMAN 1 LAPANDEWA | DESA LAPANDEWA | LAPANDEWA | 4 | 144 | 1 | | |
| 182 | BUTON SELATAN | 10 SMAN 2 LAPANDEWA | DESA GERAK MAKMUR | LAPANDEWA | 4 | 144 | 1 | | |
| 183 | BUTON SELATAN | 11 SMAN 3 LAPANDEWA | DESA BURANGASI | LAPANDEWA | 4 | 144 | 1 | | |
| 184 | BUTON SELATAN | 12 SMAN 1 SIOMPU | DESA BATUAWU | SIOMPU | 5 | 180 | 1 | | |
| 185 | BUTON SELATAN | 13 SMAN 1 SIOMPU BARAT | DESA WATUAMPARA | SIOMPU BARAT | 5 | 180 | 1 | | |

| NO | KABUPATEN / KOTA | NAMA SEKOLAH PENYELENGGARA PPDB | ALAMAT | | KUOTA PPDB 2020 | | PILIHAN POLA PPDB TAHUN 2020 | | REMARK |
|---------------|------------------|------------------------------------|-----------------------------|------------------------|------------------|-----------------|------------------------------------|-------------|--------|
| | | | DESA / KELURAHAN / JALAN | KECAMATAN | JUMLAH ROMBEL | JUMLAH SISWA | ON LINE | OFF LINE | |
| | | | | | | | | | |
| 186 | BUTON SELATAN | 14 SMAN 1 KADATUA | DESA KAPOA INDUK | KADATUA | 6 | 216 | 1 | | |
| 187 | BUTON SELATAN | 15 SMAN 1 BATUATAS | DESA BATUATAS TIMUR | BATUATAS | 6 | 216 | | 1 | |
| JUMLAH | | | | | 65 | 2.340 | 14 | 1 | |
| 188 | BUTON TENGAH | 1 SMAN 1 Mawasangka | Mawasangka | Mawasangka | 8 | 288 | 1 | | |
| 189 | BUTON TENGAH | 2 SMAN 2 Mawasangka | Napa | Mawasangka | 3 | 108 | 1 | | |
| 190 | BUTON TENGAH | 3 SMAN 3 Mawasangka | Matara | Mawasangka | 2 | 72 | 1 | | |
| 191 | BUTON TENGAH | 4 SMAN 1 Mawasangka Tengah | Lakorua | Mawasangka Tengah | 4 | 144 | 1 | | |
| 192 | BUTON TENGAH | 5 SMAN 2 Mawasangka Tengah | Watorumbe Bata | Mawasangka Tengah | 2 | 72 | 1 | | |
| 193 | BUTON TENGAH | 6 SMAN 1 Mawasangka Timur | Lamena | Mawasangka Timur | 2 | 72 | 1 | | |
| 194 | BUTON TENGAH | 7 SMAN 2 Mawasangka Timur | Wambuloli | Mawasangka Timur | 2 | 72 | 1 | | |
| 195 | BUTON TENGAH | 8 SMAN 1 Talaga Raya | | | 5 | 180 | 1 | | |
| 196 | BUTON TENGAH | 9 SMAN 2 Talaga Raya | Talaga Besar | Talaga Raya | 2 | 72 | 1 | | |
| 197 | BUTON TENGAH | 10 SMAN 1 Gu | Lombe | Gu | 8 | 288 | 1 | | |
| 198 | BUTON TENGAH | 11 SMAN 2 Gu | Rahia | Gu | 2 | 72 | 1 | | |
| 199 | BUTON TENGAH | 12 SMAN 3 Gu | Lakapera | Gu | 2 | 72 | 1 | | |
| 200 | BUTON TENGAH | 13 SMAN 1 Lakudo | Gu Timur | Lakudo | 4 | 144 | 1 | | |
| 201 | BUTON TENGAH | 14 SMAN 2 Lakudo | Moko | Lakudo | 4 | 144 | 1 | | |
| 202 | BUTON TENGAH | 15 SMAN 3 Lakudo | Wara | Lakudo | 2 | 72 | 1 | | |
| 203 | BUTON TENGAH | 16 SMAN 4 Lakudo | Boneoge | Lakudo | 2 | 72 | 1 | | |
| 204 | BUTON TENGAH | 17 SMAN 1 Sangiawambulu | Tolandona | Sangiawambulu | 2 | 72 | 1 | | |
| JUMLAH | | | | | 56 | 2.016 | 17 | - | |
| 205 | BUTON UTARA | 1 SMAN 1 Kulisusu | Bangkudu | Kulisusu | 10 | 320 | - | 1 | |
| 206 | BUTON UTARA | 2 SMAN 2 Kulisusu | Lemo | Kulisusu | 4 | 144 | - | 1 | |
| 207 | BUTON UTARA | 3 SMAN 3 Kulisusu | Linsowu | Kulisusu | 3 | 108 | - | 1 | |
| 208 | BUTON UTARA | 4 SMAN 1 Kulisusu Utara | Wamboule | Kulisusu Utara | 4 | 144 | - | 1 | |
| 209 | BUTON UTARA | 5 SMAN 2 Kulisusu Utara | Lakansai | Kulisusu Utara | 2 | 72 | | 1 | |
| 210 | BUTON UTARA | 6 SMAN 3 Kulisusu Utara | Bira | Kulisusu Utara | 2 | 72 | | 1 | |
| 211 | BUTON UTARA | 7 SMAN 1 Kulisusu Barat | Lambale | Kulisusu Barat | 3 | 108 | | 1 | |
| 212 | BUTON UTARA | 8 SMAN 1 Wakorut | Labuan | Wakorut | 3 | 108 | - | 1 | |
| 213 | BUTON UTARA | 9 SMAN 1 Bonegunu | Buranga | Bonegunu | 3 | 108 | | 1 | |
| 214 | BUTON UTARA | 10 SMAN 1 Kambowa | Hubu | Kambowa | 4 | 144 | | 1 | |
| 215 | BUTON UTARA | 11 SMAN 2 Kambowa | Lagundi | Kambowa | 2 | 72 | | 1 | |
| JUMLAH | | | | | 40 | 1.400 | - | 11 | |
| 216 | KOTA BAU-BAU | 1 SMAN 1 BAUBAU | Tomba | Wolio | 12 | 432 | 1 | | |
| 217 | KOTA BAU-BAU | 2 SMAN 2 BAUBAU | Tanganapada | Murhum | 12 | 432 | 1 | | |
| 218 | KOTA BAU-BAU | 3 SMAN 3 BAUBAU | Lipu | Betoambari | 8 | 288 | 1 | | |
| 219 | KOTA BAU-BAU | 4 SMAN 4 BAUBAU | Tanganapada | Murhum | 12 | 432 | 1 | | |
| 220 | KOTA BAU-BAU | 5 SMAN 5 BAUBAU | Kantalae | Lea- Lea | 8 | 288 | 1 | | |
| 221 | KOTA BAU-BAU | 6 SMAN 6 BAUBAU | Kaesabu Baru | Sorawolio | 6 | 216 | 1 | | |
| JUMLAH | | | | | 58 | 2.088 | 6 | - | |
| 222 | WAKATOBI | 1 SMAN 1 WANGI-WANGI | KELURAHAN PONGO | WANGI-WANGI | 7 | 252 | 1 | | |
| 223 | WAKATOBI | 2 SMAN 2 WANGI-WANGI | KELURAHAN MANDATI 3 | WANGI-WANGI SELATAN | 7 | 252 | 1 | | |
| 224 | WAKATOBI | 3 SMAN 5 WANGI-WANGI | DESA WAGINOPO | WANGI-WANGI | 3 | 108 | 1 | | |
| 225 | WAKATOBI | 4 SMAN 6 WANGI-WANGI | DESA WAELUMU | WANGI-WANGI | 2 | 72 | 1 | | |
| 226 | WAKATOBI | 5 SMAN 4 WANGI-WANGI | DESA LIYAMAWI | WANGI-WANGI | 4 | 144 | 1 | | |
| 227 | WAKATOBI | 6 SMAN 3 WANGI-WANGI | DESA KAPOTA UTARA | WANGI-WANGI SELATAN | 4 | 144 | 1 | | |
| 228 | WAKATOBI | 7 SMAN 1 KALEDUPA | KELURAHAN LEFUTO | KALEDUPA | 5 | 180 | 1 | | |
| 229 | WAKATOBI | 8 SMAN 2 KALEDUPA | KELURAHAN TANOMEHA | KALEDUPA | 3 | 108 | 1 | | |
| 230 | WAKATOBI | 9 SMAN LENTEA | DESA LENTEA | KALEDUPA SELATAN | 1 | 36 | | 1 | |

| NO | KABUPATEN/ KOTA | NAMA SEKOLAH PENYELENGGARA PPDB | ALAMAT | | KUOTA PPDB 2020 | | PILIHAN POLA PPDB TAHUN 2020 | | KET |
|---------------|--------------------|------------------------------------|-----------------------------|---------------|------------------|-----------------|------------------------------------|-------------|-----|
| | | | DESA / KELURAHAN/JALAN | KECAMATAN | JUMLAH ROMBEL | JUMLAH SISWA | ON LINE | OFF LINE | |
| | | | | | | | | | |
| 231 | WAKATOBI | 10 SMAN 1 TOMIA | KELURAHAN WAHA | TOMIA | 6 | 216 | 1 | | |
| 232 | WAKATOBI | 11 SMAN KKP RUNDUMA | DESA RUNDUMA | TOMIA | 2 | 72 | | 1 | |
| 233 | WAKATOBI | 12 SMAN 2 TOMIA | KELURAHAN TONGANU TRAITO | TOMIA TIMUR | 6 | 216 | 1 | | |
| 234 | WAKATOBI | 13 SMAN 1 BINONGKO | KELURAHAN RUKUWA | BINONGKO | 4 | 144 | | 1 | |
| 235 | WAKATOBI | 14 SMAN 3 BINONGKO | KELURAHAN WALI | BINONGKO | 4 | 144 | | 1 | |
| 236 | WAKATOBI | 15 SMAN 4 BINONGKO | DESA MAKORO | BINONGKO | 2 | 72 | | 1 | |
| 237 | WAKATOBI | 16 SMAN 2 BINONGKO | KELURAHAN POPALIA | TOGO BINONGKO | 2 | 72 | | 1 | |
| JUMLAH | | | | | 62 | 2.232 | 10 | 6 | |
| JUMLAH | | 237 SEKOLAH | | | 1.096 | 39.252 | 190 | 47 | |

GUBERNUR SULAWESI TENGGARA

| PARAF KOORDINASI | | | |
|------------------|------------------|------------|-------|
| No. | N a m a | Jabatan | Paraf |
| 1 | DRS. LOODE AHMAD | PJ-SEKDA | |
| 2 | SAGMU ALWI | PLT ASS I | |
| 3 | Arum lio | Kadiknas | |
| 4 | | | |
| 5 | H. KAMARI, SH | KARO HUKUM | |

ALI MAZI

LAMPIRAN III : PERATURAN GUBERNUR SULAWESI TENGGARA
 NOMOR : 12 TAHUN 2020
 TANGGAL : 15 - 5 - 2020
 TENTANG : PETUNJUK TEKNIS PENERIMAAN PESERTA DIDIK BARU PADA SEKOLAH MENENGAH ATAS NEGERI (SMAN) DAN SEKOLAH MENENGAH KEJURUAN NEGERI (SMKN) TAHUN PELAJARAN 2020/2021

KUOTA SMKN PESERTA PPDB TAHUN PELAJARAN 2020/2021

| NO | KABUPATEN / KOTA | NAMA SEKOLAH | NO KODE | KOMPETENSI KEAHLIAN | KUOTA PPDB 2020 | | PILIHAN PPDB | |
|---------------|------------------|-------------------|---------|--|-----------------|--------------|--------------|----------|
| | | | | | ROMBEL | SISWA | ON LINE | OFF LINE |
| 1 | Kota Kendari | SMKN 1 Kendari | 066 | 1 Teknik Komputer dan Jaringan | 1 | 36 | 1 | - |
| | | | 108 | 2 Bisnis Daring dan Pemasaran | 3 | 108 | 1 | - |
| | | | 109 | 3 Retail | 1 | 36 | 1 | - |
| | | | 110 | 4 Otomatisasi dan Tata Kelola Perkantoran | 4 | 144 | 1 | - |
| | | | 111 | 5 Akuntansi dan Keuangan Lembaga | 3 | 108 | 1 | - |
| | | | 112 | 6 Perbankan dan Keuangan Mikro | 2 | 72 | 1 | - |
| 2 | Kota Kendari | SMKN 2 Kendari | 001 | 1 Konstruksi Gedung, Sanitasi dan Perawatan | 1 | 36 | 1 | - |
| | | | 002 | 2 Konstruksi Jalan, Irigasi dan Jembatan | 1 | 36 | 1 | - |
| | | | 003 | 3 Bisnis Konstruksi dan Properti | 1 | 36 | 1 | - |
| | | | 004 | 4 Desain Pemodelan dan Informasi Bangunan | 2 | 72 | 1 | - |
| | | | 005 | 5 Teknik Geomatika | 1 | 36 | 1 | - |
| | | | 054 | 6 Teknik Audio Video | 2 | 72 | 1 | - |
| | | | 009 | 7 Teknik Instalasi Tenaga Listrik | 3 | 108 | 1 | - |
| | | | 013 | 8 Teknik Pemesinan | 2 | 72 | 1 | - |
| | | | 014 | 9 Teknik Pengelasan | 1 | 36 | 1 | - |
| | | | 040 | 10 Teknik Kendaraan Ringan Otomotif | 1 | 36 | 1 | - |
| | | | 041 | 11 Teknik dan Bisnis Sepeda Motor | 1 | 36 | 1 | - |
| | | | 042 | 12 Teknik Alat Berat | 1 | 36 | 1 | - |
| | | | 063 | 13 Teknik Energi Surya, Hidro dan Angin | 1 | 36 | 1 | - |
| 3 | Kota Kendari | SMKN 3 Kendari | 066 | 1 Teknik Komputer dan Jaringan | 1 | 36 | 1 | - |
| | | | 116 | 2 Perhotelan | 3 | 108 | 1 | - |
| | | | 119 | 3 Tata Boga | 3 | 108 | 1 | - |
| | | | 120 | 4 Tata Kecantikan Kulit dan Rambut | 2 | 72 | 1 | - |
| | | | 122 | 5 Tata Busana | 3 | 108 | 1 | - |
| 4 | Kota Kendari | SMKN 4 Kendari | 065 | 1 Rekayasa Perangkat Lunak | 3 | 108 | 1 | - |
| | | | 066 | 2 Teknik Komputer dan Jaringan | 3 | 108 | 1 | - |
| | | | 067 | 3 Multimedia | 3 | 108 | 1 | - |
| | | | 126 | 4 Desain Komunikasi Visual | 2 | 72 | 1 | - |
| | | | 129 | 5 Kriya Kreatif Batik dan Tekstil | 3 | 108 | 1 | - |
| | | | 133 | 6 Kriya Kreatif Kayu dan Rotan | 2 | 72 | 1 | - |
| 5 | Kota Kendari | SMKN 5 Kendari | 041 | 1 Teknik dan Bisnis Sepeda Motor | 2 | 72 | 1 | - |
| | | | 066 | 2 Teknik Komputer dan Jaringan | 2 | 72 | 1 | - |
| | | | 067 | 3 Multimedia | 2 | 72 | 1 | - |
| | | | 078 | 4 Agribisnis Tanaman Pangan dan Hortikultura | 1 | 36 | 1 | - |
| | | | 089 | 5 Agribisnis Pengolahan Hasil Pertanian | 1 | 36 | 1 | - |
| | | | 102 | 6 Agribisnis Perikanan Air Tawar | 1 | 36 | 1 | - |
| 6 | Kota Kendari | SMKN 6 Kendari | 036 | 1 Analisis Pengujian Laboratorium | 1 | 36 | 1 | - |
| | | | 062 | 2 Geologi Pertambangan | 3 | 108 | 1 | - |
| | | | 064 | 3 Teknik Pembangkit Tenaga Listrik | 1 | 36 | 1 | - |
| | | | 065 | 4 Rekayasa Perangkat Lunak | 1 | 36 | 1 | - |
| | | | 111 | 5 Akuntansi dan Keuangan Lembaga | 1 | 36 | 1 | - |
| | | | 112 | 6 Perbankan dan Keuangan Mikro | 1 | 36 | 1 | - |
| JUMLAH | | | | | 77 | 2.772 | 42 | - |
| 7 | Kab. Konawe | SMKN 1 Wonggeduku | 078 | 1 Agribisnis Tanaman Pangan dan Hortikultura | 2 | 72 | 1 | - |
| | | | 102 | 2 Agribisnis Perikanan Air Tawar | 2 | 72 | 1 | - |
| 8 | Kab. Konawe | SMKN 1 Lambuya | 066 | 1 Teknik Komputer dan Jaringan | 1 | 36 | 1 | - |
| | | | 133 | 2 Kriya Kreatif Kayu dan Rotan | 1 | 36 | 1 | - |
| 9 | Kab. Konawe | SMKN 1 Unaaha | 066 | 1 Teknik Komputer dan Jaringan | 2 | 72 | 1 | - |
| | | | 108 | 2 Bisnis Daring dan Pemasaran | 2 | 72 | 1 | - |
| | | | 110 | 3 Otomatisasi dan Tata Kelola Perkantoran | 2 | 72 | 1 | - |

2

| NO | KABUPATEN / KOTA | NAMA SEKOLAH | NO KODE | KOMPETENSI KEAHLIAN | KUOTA PPDB 2020 | | PILIHAN PPDB | |
|---------------|-----------------------|----------------------------|---------|--|-----------------|--------------|--------------|----------|
| | | | | | ROMBEL | SISWA | ON LINE | OFF LINE |
| | | | 111 | 4 Akuntansi dan Keuangan Lembaga | 2 | 72 | 1 | - |
| | | | 112 | 5 Perbankan dan Keuangan Mikro | 1 | 36 | 1 | - |
| | | | 122 | 6 Tata Busana | 1 | 36 | 1 | - |
| 10 | Kab. Konawe | SMKN 2 Unaaha | 004 | 1 Desain Pemodelan dan Informasi | 1 | 36 | 1 | - |
| | | | 040 | 2 Teknik Kendaraan Ringan Otomotif | 3 | 108 | 1 | - |
| | | | 041 | 3 Teknik dan Bisnis Sepeda Motor | 3 | 108 | 1 | - |
| | | | 054 | 4 Teknik Audio Video | 1 | 36 | 1 | - |
| 11 | Kab. Konawe | SMKN Informatika Teknologi | 065 | 1 Rekayasa Perangkat Lunak | 1 | 36 | 1 | - |
| | | | 066 | 2 Teknik Komputer dan Jaringan | 1 | 36 | 1 | - |
| | | | 067 | 3 Multimedia | 1 | 36 | 1 | - |
| 12 | Kab. Konawe | SMKN SPP Wawotobi | 078 | 1 Agribisnis Tanaman Pangan dan Hortikultura | 2 | 72 | 1 | - |
| | | | 079 | 2 Agribisnis Tanaman Perkebunan | 2 | 72 | 1 | - |
| | | | 085 | 3 Agribisnis Ternak Unggas | 2 | 72 | 1 | - |
| JUMLAH | | | | | 33 | 1.188 | 20 | |
| 13 | Kab. Konawe Selatan | SMKN 1 Konawe Selatan | 066 | 1 Teknik Komputer dan Jaringan | 2 | 72 | 1 | - |
| | | | 098 | 2 Nautika Kapal Penangkap Ikan | 1 | 36 | 1 | - |
| | | | 102 | 3 Agribisnis Perikanan Air Tawar | 1 | 36 | 1 | - |
| | Kab. Konawe Selatan | SMKN 2 Konawe Selatan | 040 | 1 Teknik Kendaraan Ringan Otomotif | 2 | 72 | 1 | - |
| | | | 066 | 2 Teknik Komputer dan Jaringan | 3 | 108 | 1 | - |
| | | | 071 | 3 Asisten Keperawatan | 1 | 36 | 1 | - |
| | | | 110 | 4 Otomatisasi dan Tata Kelola Perkantoran | 1 | 36 | 1 | - |
| 15 | Kab. Konawe Selatan | SMKN 3 Konawe Selatan | 041 | 1 Teknik dan Bisnis Sepeda Motor | 2 | 72 | 1 | - |
| | | | 066 | 2 Teknik Komputer dan Jaringan | 2 | 72 | 1 | - |
| 16 | Kab. Konawe Selatan | SMKN 4 Konawe Selatan | 066 | 1 Teknik Komputer dan Jaringan | 1 | 36 | 1 | - |
| | | | 078 | 2 Agribisnis Tanaman Pangan dan Hortikultura | 1 | 36 | 1 | - |
| | | | 111 | 3 Akuntansi dan Keuangan Lembaga | 1 | 36 | 1 | - |
| 17 | Kab. Konawe | SMKN 5 Konawe | 066 | 1 Teknik Komputer dan Jaringan | 4 | 144 | 1 | - |
| 18 | Kab. Konawe Selatan | SMKN 6 Konawe Selatan | 066 | 1 Teknik Komputer dan Jaringan | 2 | 72 | 1 | - |
| | | | 111 | 2 Akuntansi dan Keuangan Lembaga | 1 | 36 | 1 | - |
| 19 | Kab. Konawe Selatan | SMKN 7 Konawe Selatan | 041 | 1 Teknik dan Bisnis Sepeda Motor | 2 | 72 | - | 1 |
| | | | 078 | 2 Agribisnis Tanaman Pangan dan Hortikultura | 2 | 72 | - | 1 |
| | | | 110 | 3 Otomatisasi dan Tata Kelola Perkantoran | 2 | 72 | - | 1 |
| 20 | Kab. Konawe Selatan | SMKN 8 Konawe Selatan | 066 | 1 Teknik Komputer dan Jaringan | 2 | 72 | 1 | - |
| | | | 078 | 2 Agribisnis Tanaman Pangan dan Hortikultura | 1 | 36 | 1 | - |
| | Kab. Konawe Selatan | SMKN 9 Konawe Selatan | 066 | 1 Teknik Komputer dan Jaringan | 3 | 108 | 1 | - |
| | | | 078 | 2 Agribisnis Tanaman Pangan dan Hortikultura | 2 | 72 | 1 | - |
| 22 | Kab. Konawe Selatan | SMKN 10 Konawe Selatan | 078 | 1 Agribisnis Tanaman Pangan dan Hortikultura | 2 | 72 | - | 1 |
| | | | 102 | 2 Agribisnis Perikanan Air Tawar | 2 | 72 | - | 1 |
| JUMLAH | | | | | 43 | 1.548 | 19 | 5 |
| 23 | Kab. Konawe | SMKN 1 Andowia | 066 | 1 Teknik Komputer dan Jaringan | 1 | 36 | - | 1 |
| 24 | Kab. Konawe Utara | SMKN 1 Langgikima | 062 | 1 Geologi Pertambangan | 1 | 36 | - | 1 |
| 25 | Kab. Konawe | SMKN 1 Molawe | 066 | 1 Teknik Komputer dan Jaringan | 1 | 36 | - | 1 |
| | | | 098 | 2 Nautika Kapal Penangkap Ikan | 1 | 36 | - | 1 |
| | | | 111 | 3 Akuntansi dan Keuangan Lembaga | 1 | 36 | - | 1 |
| JUMLAH | | | | | 5 | 180 | - | 5 |
| 26 | Kab. Konawe Kepulauan | SMKN 2 Konawe Kepulauan | 066 | 1 Teknik Komputer dan Jaringan | 1 | 24 | - | 1 |
| 27 | Kab. Konawe Kepulauan | SMKN 3 Konawe Kepulauan | 078 | 1 Agribisnis Tanaman Pangan dan Hortikultura | 2 | 60 | - | 1 |
| 28 | Kab. Konawe Kepulauan | SMKN 1 Wawonii | 098 | 1 Nautika Kapal Penangkap Ikan | 1 | 24 | - | 1 |
| | | | 103 | 2 Agribisnis Perikanan Air Payau dan Laut | 1 | 24 | - | 1 |
| JUMLAH | | | | | 5 | 132 | - | 4 |
| 29 | Kab. Kolaka Timur | SMKN 1 Dangia | 041 | 1 Teknik dan Bisnis Sepeda Motor | 1 | 36 | 1 | - |
| | | | 066 | 2 Teknik Komputer dan Jaringan | 2 | 72 | 1 | - |
| | | | 110 | 3 Otomatisasi dan Tata Kelola Perkantoran | 2 | 72 | 1 | - |
| 30 | Kab. Kolaka Timur | SMKN 1 Lambandia | 040 | 1 Teknik Kendaraan Ringan Otomotif | 2 | 72 | 1 | - |
| | | | 066 | 2 Teknik Komputer dan Jaringan | 2 | 72 | 1 | - |
| | | | 089 | 3 Agribisnis Pengolahan Hasil Pertanian | 1 | 36 | 1 | - |

| NO | KABUPATEN / KOTA | NAMA SEKOLAH | NO KODE | KOMPETENSI KEAHLIAN | KUOTA PPDB 2020 | | PILIHAN PPDB | |
|---------------|-------------------|-------------------|---------|--|-----------------|------------|--------------|----------|
| | | | | | BONORREL | SISWA | ON LINE | OFF LINE |
| | | | 110 | 4 Otomatisasi dan Tata Kelola Perkantoran | 1 | 36 | 1 | - |
| | | | 122 | 5 Tata Busana | 1 | 36 | 1 | - |
| 31 | Kab. Kolaka Timur | SMKN 1 Loea | 041 | 1 Teknik dan Bisnis Sepeda Motor | 1 | 36 | 1 | - |
| | | | 066 | 2 Teknik Komputer dan Jaringan | 1 | 36 | 1 | - |
| | | | 110 | 3 Otomatisasi dan Tata Kelola Perkantoran | 1 | 36 | 1 | - |
| 32 | Kab. Kolaka Timur | SMKN 1 Mowewe | 040 | 1 Teknik Kendaraan Ringan Otomotif | 1 | 36 | 1 | - |
| | | | 066 | 2 Teknik Komputer dan Jaringan | 1 | 36 | 1 | - |
| | | | 092 | 3 Alat Mesin Pertanian | 1 | 36 | 1 | - |
| 33 | Kab. Kolaka Timur | SMKN 1 Tinondo | 066 | 1 Teknik Komputer dan Jaringan | 1 | 36 | 1 | - |
| | | | 078 | 2 Agribisnis Tanaman Pangan dan Hortikultura | 1 | 36 | 1 | - |
| 34 | Kab. Kolaka Timur | SMKN 1 Tirawuta | 004 | 1 Desain Pemodelan dan Informasi Bangunan | 1 | 36 | 1 | - |
| | | | 040 | 2 Teknik Kendaraan Ringan Otomotif | 1 | 36 | 1 | - |
| | | | 066 | 3 Teknik Komputer dan Jaringan | 2 | 72 | 1 | - |
| | | | 110 | 4 Otomatisasi dan Tata Kelola Perkantoran | 1 | 36 | 1 | - |
| | | | 111 | 5 Akuntansi dan Keuangan Lembaga | 1 | 36 | 1 | - |
| 35 | Kab. Kolaka Timur | SMKN 1 Uesi | 066 | 1 Teknik Komputer dan Jaringan | - | - | - | - |
| | | | 079 | 2 Agribisnis Tanaman Perkebunan | 1 | 36 | - | 1 |
| JUMLAH | | | | | 27 | 972 | 21 | 1 |
| 36 | Kab. Kolaka | SMKN 1 Kolaka | 066 | 1 Teknik Komputer dan Jaringan | 2 | 72 | 1 | - |
| | | | 108 | 2 Bisnis Daring dan Pemasaran | 2 | 72 | 1 | - |
| | | | 110 | 3 Otomatisasi dan Tata Kelola Perkantoran | 2 | 72 | 1 | - |
| | | | 111 | 4 Akuntansi dan Keuangan Lembaga | 2 | 72 | 1 | - |
| | | | 116 | 5 Perhotelan | 1 | 32 | 1 | - |
| | | | 122 | 6 Tata Busana | 2 | 72 | 1 | - |
| 37 | Kab. Kolaka | SMKN 2 Kolaka | 040 | 1 Teknik Kendaraan Ringan Otomotif | 1 | 36 | 1 | - |
| | | | 065 | 2 Rekayasa Perangkat Lunak | 1 | 36 | 1 | - |
| | | | 066 | 3 Teknik Komputer dan Jaringan | 1 | 36 | 1 | - |
| | | | 098 | 4 Nautika Kapal Penangkap Ikan | 1 | 36 | 1 | - |
| | | | 099 | 5 Teknik Kapal Penangkap Ikan | 1 | 36 | 1 | - |
| | | | 100 | 6 Nautika Kapal Niaga | 1 | 36 | 1 | - |
| 38 | Kab. Kolaka | SMKN 1 Wundulako | 004 | 1 Desain Pemodelan dan Informasi Bangunan | 1 | 36 | 1 | - |
| | | | 040 | 2 Teknik Kendaraan Ringan Otomotif | 1 | 36 | 1 | - |
| | | | 041 | 3 Teknik dan Bisnis Sepeda Motor | 1 | 36 | 1 | - |
| | | | 067 | 4 Multimedia | 1 | 36 | 1 | - |
| 39 | Kab. Kolaka | SMKN 1 Baula | 004 | 1 Desain Pemodelan dan Informasi Bangunan | 1 | 36 | 1 | - |
| | | | 013 | 2 Teknik Pemesinan | 2 | 72 | 1 | - |
| | | | 040 | 3 Teknik Kendaraan Ringan Otomotif | 1 | 36 | 1 | - |
| | | | 041 | 4 Teknik dan Bisnis Sepeda Motor | 1 | 36 | 1 | - |
| | | | 054 | 5 Teknik Audio Video | 1 | 36 | 1 | - |
| | | | 066 | 6 Teknik Komputer dan Jaringan | 2 | 72 | 1 | - |
| | | | 078 | 7 Agribisnis Tanaman Pangan dan Hortikultura | 1 | 36 | 1 | - |
| | | | 085 | 8 Agribisnis Ternak Unggas | 1 | 36 | 1 | - |
| 40 | Kab. Kolaka | SMKN 1 Pomalaa | 014 | 1 Teknik Pengelasan | 1 | 30 | 1 | - |
| | | | 066 | 2 Teknik Komputer dan Jaringan | 1 | 30 | 1 | - |
| | | | 102 | 3 Agribisnis Perikanan Air Tawar | 1 | 30 | 1 | - |
| 41 | Kab. Kolaka | SMKN 2 Pomalaa | 042 | 1 Teknik Alat Berat | 2 | 72 | 1 | - |
| | | | 055 | 2 Teknik Elektronika Industri | 1 | 36 | 1 | - |
| | | | 062 | 3 Geologi Pertambangan | 1 | 36 | 1 | - |
| | | | 066 | 4 Teknik Komputer dan Jaringan | 1 | 36 | 1 | - |
| | | | 110 | 5 Otomatisasi dan Tata Kelola Perkantoran | 1 | 36 | 1 | - |
| 42 | Kab. Kolaka | SMKN 1 Polingzona | 040 | 1 Teknik Kendaraan Ringan Otomotif | 1 | 36 | 1 | - |
| | | | 079 | 2 Agribisnis Tanaman Perkebunan | 1 | 36 | 1 | - |
| | | | 089 | 3 Agribisnis Pengolahan Hasil Pertanian | 1 | 36 | 1 | - |
| 43 | Kab. Kolaka | SMKN 1 Watubangga | 041 | 1 Teknik dan Bisnis Sepeda Motor | 1 | 32 | 1 | - |
| | | | 079 | 2 Agribisnis Tanaman Perkebunan | 1 | 32 | 1 | - |
| | | | 084 | 3 Agribisnis Ternak Ruminansia | 1 | 32 | 1 | - |
| 44 | Kab. Kolaka | SMKN 2 | 062 | 1 Geologi Pertambangan | 2 | 60 | 1 | - |

| NO | KABUPATEN / KOTA | NAMA SEKOLAH | NO KODE | KOMPETENSI KEAHLIAN | KUOTA PPDB 2020 | | PILIHAN PPDB | |
|---------------|-------------------|---------------------|---------|--|-----------------|--------------|--------------|-----------|
| | | | | | ROMBEL | SISWA | ON LINE | OFF LINE |
| | | Watubangga | 067 | 2 Multimedia | 2 | 60 | 1 | - |
| | | | 078 | 3 Agribisnis Tanaman Pangan dan Hortikultura | 1 | 30 | 1 | - |
| | | | 087 | 4 Keperawatan Hewan | 1 | 30 | 1 | - |
| 45 | Kab. Kolaka | SMKN 1 Tanggetada | 066 | 1 Teknik Komputer dan Jaringan | 1 | 36 | 1 | - |
| | | | 110 | 2 Otomatisasi dan Tata Kelola Perkantoran | 1 | 36 | 1 | - |
| 46 | Kab. Kolaka | SMKN 1 Iwoimendaa | 040 | 1 Teknik Kendaraan Ringan Otomotif | 1 | 36 | 1 | - |
| | | | 066 | 2 Teknik Komputer dan Jaringan | 1 | 36 | 1 | - |
| | | | 078 | 3 Agribisnis Tanaman Pangan dan Hortikultura | 1 | 36 | 1 | - |
| 47 | Kab. Kolaka | SMKN 1 Samaturu | 040 | 1 Teknik Kendaraan Ringan Otomotif | 2 | 64 | 1 | - |
| | | | 066 | 2 Teknik Komputer dan Jaringan | 3 | 96 | 1 | - |
| | | | 078 | 3 Agribisnis Tanaman Pangan dan Hortikultura | 1 | 32 | 1 | - |
| | | | 089 | 4 Agribisnis Pengolahan Hasil Pertanian | 1 | 32 | 1 | - |
| | | | 122 | 5 Tata Busana | 2 | 64 | 1 | - |
| JUMLAH | | | | | 66 | 2.270 | 52 | - |
| 48 | Kab. Kolaka | SMKN 1 Maruge | 041 | 1 Teknik dan Bisnis Sepeda Motor | 2 | 72 | - | 1 |
| | | | 067 | 2 Multimedia | 2 | 72 | - | 1 |
| | | | 079 | 3 Agribisnis Tanaman Perkebunan | 1 | 36 | - | 1 |
| | | | 110 | 4 Otomatisasi dan Tata Kelola Perkantoran | 2 | 72 | - | 1 |
| 49 | Kab. Kolaka Utara | SMKN 1 Pakue Tengah | 041 | 1 Teknik dan Bisnis Sepeda Motor | 1 | 36 | - | 1 |
| | | | 066 | 2 Teknik Komputer dan Jaringan | 2 | 72 | - | 1 |
| | | | 078 | 3 Agribisnis Tanaman Pangan dan Hortikultura | 1 | 36 | - | 1 |
| | | | 122 | 4 Tata Busana | 1 | 36 | - | 1 |
| 50 | Kab. Kolaka Utara | SMKN 1 Lasusua | 062 | 1 Geologi Pertambangan | 1 | 36 | - | 1 |
| | | | 066 | 2 Teknik Komputer dan Jaringan | 3 | 108 | - | 1 |
| | | | 110 | 3 Otomatisasi dan Tata Kelola Perkantoran | 1 | 36 | - | 1 |
| | | | 111 | 4 Akuntansi dan Keuangan Lembaga | 1 | 36 | - | 1 |
| 51 | Kab. Kolaka Utara | SMKN 1 Watunohu | 040 | 1 Teknik Kendaraan Ringan Otomotif | 2 | 72 | - | 1 |
| | | | 041 | 2 Teknik dan Bisnis Sepeda Motor | 2 | 72 | - | 1 |
| | | | 066 | 3 Teknik Komputer dan Jaringan | 1 | 36 | - | 1 |
| | | | 072 | 4 Dental Asisten | 1 | 36 | - | 1 |
| | | | 074 | 5 Farmasi Klinis dan Komunitas | 1 | 36 | - | 1 |
| 52 | Kab. Kolaka Utara | SMKN 1 Wawo | 067 | 1 Multimedia | 2 | 72 | - | 1 |
| | | | 079 | 2 Agribisnis Tanaman Perkebunan | 2 | 72 | - | 1 |
| | | | 110 | 3 Otomatisasi dan Tata Kelola Perkantoran | 1 | 36 | - | 1 |
| | | | 111 | 4 Akuntansi dan Keuangan Lembaga | 1 | 36 | - | 1 |
| JUMLAH | | | | | 31 | 1.116 | - | 21 |
| 53 | Kab. Bombana | SMKN 01 Bombana | 040 | 1 Teknik Kendaraan Ringan Otomotif | 1 | 36 | 1 | - |
| | | | 067 | 2 Multimedia | 2 | 72 | 1 | - |
| | | | 078 | 3 Agribisnis Tanaman Pangan dan Hortikultura | 1 | 36 | 1 | - |
| 54 | Kab. Bombana | SMKN 02 Bombana | 003 | 1 Bisnis Konstruksi dan Properti | 1 | 36 | 1 | - |
| | | | 040 | 2 Teknik Kendaraan Ringan Otomotif | 1 | 36 | 1 | - |
| | | | 041 | 3 Teknik dan Bisnis Sepeda Motor | 1 | 36 | 1 | - |
| | | | 066 | 4 Teknik Komputer dan Jaringan | 1 | 36 | 1 | - |
| | | | 071 | 5 Asisten Keperawatan | 1 | 36 | 1 | - |
| | | | 107 | 6 Agribisnis Pengolahan Hasil Perikanan | 1 | 36 | 1 | - |
| | | | 110 | 7 Otomatisasi dan Tata Kelola Perkantoran | 1 | 36 | 1 | - |
| | | | 111 | 8 Akuntansi dan Keuangan Lembaga | 1 | 36 | 1 | - |
| 55 | Kab. Bombana | SMKN 03 Bombana | 040 | 1 Teknik Kendaraan Ringan Otomotif | 2 | 72 | 1 | - |
| | | | 066 | 2 Teknik Komputer dan Jaringan | 1 | 36 | 1 | - |
| | | | 110 | 3 Otomatisasi dan Tata Kelola Perkantoran | 1 | 36 | 1 | - |
| 56 | Kab. Bombana | SMKN 04 Bombana | 062 | 1 Geologi Pertambangan | 1 | 36 | 1 | - |
| | | | 073 | 2 Teknologi Laboratorium Medik | 1 | 36 | 1 | - |
| | | | 084 | 3 Agribisnis Ternak Ruminansia | 1 | 36 | 1 | - |
| | | | 102 | 4 Agribisnis Perikanan Air Tawar | 1 | 36 | 1 | - |
| 57 | Kab. Bombana | SMKN 05 Bombana | 009 | 1 Teknik Instalasi Tenaga Listrik | 1 | 36 | 1 | - |
| | | | 067 | 2 Multimedia | 1 | 36 | 1 | - |

| NO | KABUPATEN / KOTA | NAMA SEKOLAH | NO KODE | KOMPETENSI KEAHLIAN | KUOTA PPDB 2020 | | FILIHAN PPDB | |
|---------------|------------------|-------------------------|---------|--|-----------------|--------------|--------------|-----------|
| | | | | | ROMBEL | SISWA | ON LINE | OFF LINE |
| | | | 078 | 3 Agribisnis Tanaman Pangan dan Hortikultura | 1 | 36 | 1 | - |
| 58 | Kab. Bombana | SMKN 06 Bombana | 066 | 1 Teknik Komputer dan Jaringan | 1 | 36 | 1 | - |
| | | | 111 | 2 Akuntansi dan Keuangan Lembaga | 1 | 36 | 1 | - |
| 59 | Kab. Bombana | SMKN 07 Bombana | 066 | 1 Teknik Komputer dan Jaringan | 1 | 36 | 1 | - |
| | | | 078 | 2 Agribisnis Tanaman Pangan dan Hortikultura | 1 | 36 | 1 | - |
| JUMLAH | | | | | 27 | 972 | 23 | - |
| 60 | Kab. Muna | SMKN 1 Kabangka | 041 | 1 Teknik dan Bisnis Sepeda Motor | 1 | 36 | 1 | - |
| | | | 066 | 2 Teknik Komputer dan Jaringan | 1 | 36 | 1 | - |
| | | | 085 | 3 Agribisnis Ternak Unggas | 1 | 36 | 1 | - |
| | | | 102 | 4 Agribisnis Perikanan Air Tawar | 1 | 36 | 1 | - |
| 61 | Kab. Muna | SMKN 1 Kontunaga | 040 | 1 Teknik Kendaraan Ringan Otomotif | 1 | 36 | 1 | - |
| | | | 041 | 2 Teknik dan Bisnis Sepeda Motor | 1 | 36 | 1 | - |
| | | | 066 | 3 Teknik Komputer dan Jaringan | 1 | 36 | 1 | - |
| 62 | Kab. Muna | SMKN 1 Napabalano | 040 | 1 Teknik Kendaraan Ringan Otomotif | 1 | 36 | 1 | - |
| 63 | Kab. Muna | SMKN 1 Raha | 066 | 1 Teknik Komputer dan Jaringan | 3 | 108 | 1 | - |
| | | | 108 | 2 Bisnis Daring dan Pemasaran | 1 | 36 | 1 | - |
| | | | 110 | 3 Otomatisasi dan Tata Kelola Perkantoran | 3 | 108 | 1 | - |
| | | | 111 | 4 Akuntansi dan Keuangan Lembaga | 2 | 72 | 1 | - |
| 64 | Kab. Muna | SMKN 1 Tongkuno | 004 | 1 Desain Pemodelan dan Informasi Bangunan | 2 | 72 | 1 | - |
| | | | 041 | 2 Teknik dan Bisnis Sepeda Motor | 2 | 72 | 1 | - |
| | | | 066 | 3 Teknik Komputer dan Jaringan | 3 | 108 | 1 | - |
| 65 | Kab. Muna | SMKN 2 Raha | 003 | 1 Bisnis Konstruksi dan Properti | 1 | 36 | 1 | - |
| | | | 004 | 2 Desain Pemodelan dan Informasi Bangunan | 2 | 72 | 1 | - |
| | | | 009 | 3 Teknik Instalasi Tenaga Listrik | 5 | 180 | 1 | - |
| | | | 040 | 4 Teknik Kendaraan Ringan Otomotif | 5 | 180 | 1 | - |
| 66 | Kab. Muna | SMKN 3 Raha | 116 | 1 Perhotelan | 1 | 36 | 1 | - |
| | | | 119 | 2 Tata Boga | 1 | 36 | 1 | - |
| | | | 120 | 3 Tata Kecantikan Kulit dan Rambut | 1 | 36 | 1 | - |
| | | | 122 | 4 Tata Busana | 4 | 144 | 1 | - |
| JUMLAH | | | | | 44 | 1.584 | 23 | - |
| 67 | Kab. Muna Barat | SMKN 1 Kusambi | 040 | 1 Teknik Kendaraan Ringan Otomotif | 1 | 36 | - | 1 |
| | | | 078 | 2 Agribisnis Tanaman Pangan dan Hortikultura | 1 | 36 | - | 1 |
| | | | 085 | 3 Agribisnis Ternak Unggas | 1 | 36 | - | 1 |
| | | | 102 | 4 Agribisnis Perikanan Air Tawar | 1 | 36 | - | 1 |
| 68 | Kab. Muna Barat | SMKN 1 Tiworo Selatan | 078 | 1 Agribisnis Tanaman Pangan dan Hortikultura | 1 | 36 | - | 1 |
| | | | 092 | 2 Alat Mesin Pertanian | 1 | 36 | - | 1 |
| | | | 110 | 3 Otomatisasi dan Tata Kelola Perkantoran | 1 | 36 | - | 1 |
| 69 | Kab. Muna Barat | SMKN 1 Tiworo Utara | 040 | 1 Teknik Kendaraan Ringan Otomotif | 1 | 36 | - | 1 |
| | | | 066 | 2 Teknik Komputer dan Jaringan | 2 | 72 | - | 1 |
| | | | 098 | 3 Nautika Kapal Penangkap Ikan | 1 | 36 | - | 1 |
| | | | 100 | 4 Nautika Kapal Niaga | 1 | 36 | - | 1 |
| 70 | Kab. Muna Barat | SMKN 1 Wadaga | 004 | 1 Desain Pemodelan dan Informasi Bangunan | 1 | 36 | - | 1 |
| | | | 040 | 2 Teknik Kendaraan Ringan Otomotif | 1 | 36 | - | 1 |
| | | | 066 | 3 Teknik Komputer dan Jaringan | 1 | 36 | - | 1 |
| JUMLAH | | | | | 15 | 540 | - | 14 |
| 71 | Kab. Buton | SMKN 1 Kapontori | 110 | 1 Otomatisasi dan Tata Kelola Perkantoran | 1 | 36 | - | 1 |
| 72 | Kab. Buton | SMKN 1 Wolowa | 066 | 1 Teknik Komputer dan Jaringan | 1 | 30 | - | 1 |
| | | | 078 | 2 Agribisnis Tanaman Pangan dan Hortikultura | 1 | 30 | - | 1 |
| 73 | Kab. Buton | SMKN 2 Kapontori | 066 | 1 Teknik Komputer dan Jaringan | 1 | 36 | - | 1 |
| 74 | Kab. Buton | SMKN 1 Lasalimu Selatan | 066 | 1 Teknik Komputer dan Jaringan | 1 | 30 | - | 1 |
| | | | 085 | 2 Agribisnis Ternak Unggas | 1 | 25 | - | 1 |
| 75 | Kab. Buton | SMKN 1 Pasarwajo | 066 | 1 Teknik Komputer dan Jaringan | 2 | 50 | - | 1 |
| | | | 103 | 2 Agribisnis Perikanan Air Payau dan Laut | 2 | 50 | - | 1 |
| | | | 111 | 3 Akuntansi dan Keuangan Lembaga | 1 | 20 | - | 1 |

M

| NO | KABUPATEN / KOTA | NAMA SEKOLAH | NO KODE | KOMPETENSI KEAHLIAN | KUOTA PPDB 2020 | | PILIHAN PPDB | |
|---------------|--------------------|--------------------------|---------|---|-----------------|------------|--------------|-----------|
| | | | | | ROMBEL | SISWA | ON LINE | OFF LINE |
| 76 | Kab. Buton | SMKN 2 Pasarwajo | 040 | 1 Teknik Kendaraan Ringan Otomotif | 2 | 60 | - | 1 |
| | | | 066 | 2 Teknik Komputer dan Jaringan | 2 | 60 | - | 1 |
| | | | 122 | 3 Tata Busana | 1 | 25 | - | 1 |
| 77 | Kab. Buton | SMKN Kemaritiman | 098 | 1 Nautika Kapal Penangkap Ikan | 1 | 20 | - | 1 |
| | | | 103 | 2 Agribisnis Perikanan Air Payau dan Laut | 1 | 20 | - | 1 |
| | | | 107 | 3 Agribisnis Pengolahan Hasil Perikanan | 1 | 20 | - | 1 |
| 78 | Kab. Buton | SMKN 2 Lasajimu Selatan | 098 | 1 Nautika Kapal Penangkap Ikan | 1 | 20 | - | 1 |
| JUMLAH | | | | | 20 | 532 | - | 16 |
| 79 | Kab. Buton Selatan | SMKN 1 Kadatua | 100 | 1 Nautika Kapal Niaga | 1 | 36 | - | 1 |
| | | | 103 | 2 Agribisnis Perikanan Air Payau dan Laut | 1 | 36 | - | 1 |
| 80 | Kab. Buton Selatan | SMKN 1 Sampolawa | 041 | 1 Teknik dan Bisnis Sepeda Motor | 1 | 36 | - | 1 |
| | | | 107 | 2 Agribisnis Pengolahan Hasil Perikanan | 1 | 36 | - | 1 |
| 81 | Kab. Buton Selatan | SMKN 1 Batauga | 009 | 1 Teknik Instalasi Tenaga Listrik | 1 | 36 | - | 1 |
| | | | 040 | 2 Teknik Kendaraan Ringan Otomotif | 1 | 36 | - | 1 |
| | | | 102 | 3 Agribisnis Perikanan Air Tawar | 1 | 36 | - | 1 |
| | | | 110 | 4 Otomatisasi dan Tata Kelola Perkantoran | 1 | 36 | - | 1 |
| JUMLAH | | | | | 8 | 288 | - | 8 |
| 82 | Kab. Buton Tengah | SMKN 1 Mawasangka Timur | 066 | 1 Teknik Komputer dan jaringan | 1 | 36 | - | 1 |
| | | | 103 | 2 Agribisnis Perikanan Air Payau dan Laut | 1 | 36 | - | 1 |
| 83 | Kab. Buton Tengah | SMKN 1 Talaga Raya | 041 | 1 Teknik dan Bisnis Sepeda Motor | 1 | 36 | - | 1 |
| | | | 062 | 2 Geologi Pertambangan | 1 | 36 | - | 1 |
| | | | 103 | 3 Agribisnis Perikanan Air Payau dan Laut | 1 | 36 | - | 1 |
| 84 | Kab. Buton Tengah | SMKN 2 Mawasangka | 066 | 1 Teknik Komputer dan Jaringan | 1 | 36 | - | 1 |
| | | | 122 | 2 Tata Busana | 1 | 36 | - | 1 |
| 85 | Kab. Buton Tengah | SMKN 1 Lakudo | 004 | 1 Desain Pemodelan dan Informasi Bangunan | 1 | 36 | - | 1 |
| | | | 066 | 2 Teknik Komputer dan Jaringan | 1 | 36 | - | 1 |
| | | | 122 | 3 Tata Busana | 1 | 36 | - | 1 |
| 86 | Kab. Buton Tengah | SMKN 1 Mawasangka | 041 | 1 Teknik dan Bisnis Sepeda Motor | 1 | 36 | - | 1 |
| | | | 055 | 2 Teknik Elektronika Industri | 1 | 36 | - | 1 |
| | | | 066 | 3 Teknik Komputer dan Jaringan | 1 | 36 | - | 1 |
| | | | 071 | 4 Asisten Keperawatan | 1 | 36 | - | 1 |
| | | | 122 | 5 Tata Busana | 1 | 36 | - | 1 |
| 87 | Kab. Buton Tengah | SMKN 1 Mawasangka Tengah | 066 | 1 Teknik Komputer dan Jaringan | 1 | 36 | - | 1 |
| | | | 071 | 2 Asisten Keperawatan | 1 | 36 | - | 1 |
| | | | 103 | 3 Agribisnis Perikanan Air Payau dan Laut | 1 | 36 | - | 1 |
| | | | 111 | 4 Akuntansi dan Keuangan Lembaga | 1 | 36 | - | 1 |
| JUMLAH | | | | | 19 | 684 | - | 19 |
| 88 | Kab. Buton Utara | SMKN 1 Kambowa | 071 | 1. Asisten Keperawatan | 1 | 36 | - | 1 |
| | | | 078 | 2. Agribisnis Tanaman Pangan dan Hortikultura | 1 | 36 | - | 1 |
| | | | 111 | 3. Akuntansi dan Keuangan Lembaga | 1 | 36 | - | 1 |
| 89 | Kab. Buton Utara | SMKN 1 Kulisusu | 003 | 1 Bisnis Konstruksi dan Properti | 1 | 36 | - | 1 |
| | | | 009 | 2 Teknik Instalasi Tenaga Listrik | 1 | 36 | - | 1 |
| | | | 066 | 3 Teknik Komputer dan Jaringan | 1 | 36 | - | 1 |
| | | | 111 | 4 Akuntansi dan Keuangan Lembaga | 1 | 36 | - | 1 |
| 90 | Kab. Buton Utara | SMKN 1 Kulisusu Utara | 066 | 1 Teknik Komputer dan Jaringan | 1 | 36 | - | 1 |
| | | | 098 | 2 Nautika Kapal Penangkap Ikan | 1 | 36 | - | 1 |
| | | | 103 | 3 Agribisnis Perikanan Air Payau dan Laut | 1 | 36 | - | 1 |
| | | | 111 | 4 Akuntansi dan Keuangan Lembaga | 1 | 36 | - | 1 |
| 91 | Kab. Buton Utara | SMKN 1 Wakorumba Utara | 078 | 1 Agribisnis Tanaman Pangan dan Hortikultura | 1 | 36 | - | 1 |
| | | | 089 | 2 Agribisnis Pengolahan Hasil Pertanian | 1 | 36 | - | 1 |
| | | | 103 | 3 Agribisnis Perikanan Air Payau dan Laut | 1 | 36 | - | 1 |
| 92 | Kab. Buton Utara | SMKN 2 Bonegunu | 014 | 1 Teknik Pengelasan | 1 | 36 | - | 1 |
| | | | 111 | 2 Akuntansi dan Keuangan Lembaga | 1 | 36 | - | 1 |
| JUMLAH | | | | | 16 | 576 | - | 16 |
| 93 | Kota Bau Bau | SMK Negeri 1 Baubau | 108 | 1 Bisnis Daring dan Pemasaran | 4 | 144 | 1 | - |
| | | | 110 | 2 Otomatisasi dan Tata Kelola Perkantoran | 5 | 180 | 1 | - |
| | | | 111 | 3 Akuntansi dan Keuangan Lembaga | 5 | 180 | 1 | - |

| NO | KABUPATEN / KOTA | NAMA SEKOLAH | NO KODE | KOMPETENSI KEAHLIAN | KUOTA PPDB 2020 | | PILIHAN PPDB | |
|---------------|------------------|---------------------|---------|---|-----------------|---------------|--------------|------------|
| | | | | | ROMBEL | SISWA | ON LINE | OFF LINE |
| 94 | Kota Bau Bau | SMK Negeri 2 Baubau | 004 | 1 Desain Pemodelan dan Informasi Bangunan | 3 | 108 | 1 | - |
| | | | 009 | 2 Teknik Instalasi Tenaga Listrik | 2 | 72 | 1 | - |
| | | | 040 | 3 Teknik Kendaraan Ringan Otomotif | 3 | 108 | 1 | - |
| | | | 041 | 4 Teknik dan Bisnis Sepeda Motor | 3 | 108 | 1 | - |
| | | | 054 | 5 Teknik Audio Video | 2 | 72 | 1 | - |
| | | | 066 | 6 Teknik Komputer dan Jaringan | 2 | 72 | 1 | - |
| 95 | Kota Bau Bau | SMK Negeri 3 Baubau | 116 | 1 Perhotelan | 1 | 36 | 1 | - |
| | | | 119 | 2 Tata Boga | 2 | 72 | 1 | - |
| | | | 120 | 3 Tata Kecantikan Kulit dan Rambut | 2 | 72 | 1 | - |
| | | | 122 | 4 Tata Busana | 7 | 252 | 1 | - |
| 96 | Kota Bau Bau | SMK Negeri 4 Baubau | 066 | 1 Teknik Komputer dan Jaringan | 1 | 36 | 1 | - |
| | | | 098 | 2 Nautika Kapal Penangkap Ikan | 1 | 36 | 1 | - |
| | | | 100 | 3 Nautika Kapal Niaga | 3 | 108 | 1 | - |
| | | | 103 | 4 Agribisnis Perikanan Air Payau dan Laut | 1 | 36 | 1 | - |
| 97 | Kota Bau Bau | SMK Negeri 5 Baubau | 078 | 1. Agribisnis Tanaman Pangan dan Hortikultura | 1 | 36 | 1 | - |
| | | | 089 | 2. Agribisnis Pengolahan Hasil Pertanian | 1 | 36 | 1 | - |
| 98 | Kota Bau Bau | SMK Negeri 6 Baubau | 085 | 1. Agribisnis Ternak Unggas | 1 | 36 | 1 | - |
| | | | 103 | 2. Agribisnis Perikanan Air Payau dan Laut | 1 | 36 | 1 | - |
| | | | 107 | 3. Agribisnis Pengolahan Hasil Perikanan | 1 | 36 | 1 | - |
| JUMLAH | | | | | 52 | 1.872 | 22 | - |
| 99 | Kab. Wakatobi | SMKN 1 Kaledupa | 116 | 1 Perhotelan | 2 | 72 | 1 | - |
| 100 | Kab. Wakatobi | SMKN 1 Wangi Wangi | 040 | 1 Teknik Kendaraan Ringan Otomotif | 1 | 36 | 1 | - |
| | | | 066 | 2 Teknik Komputer dan Jaringan | 1 | 36 | 1 | - |
| | | | 102 | 3 Agribisnis Perikanan Air Tawar | 1 | 36 | 1 | - |
| | | | 116 | 4 Perhotelan | 1 | 36 | 1 | - |
| JUMLAH | | | | | 6 | 216 | 5 | - |
| TOTAL | | | | | 494 | 17.442 | 227 | 111 |

GUBERNUR SULAWESI TENGGARA

| PARAF KOORDINASI | | | |
|------------------|------------------|--------------|-------|
| No | Nama | Jabatan | Paraf |
| 1 | DRS. LAODE AHMAD | PJ. SEKDA | |
| 2 | SAGHU ALWI | PLT ASS I | |
| 3 | KORUM LIO | Pt. Kaledupa | |
| 4 | | | |
| 5 | H. KAMALI, SH | BEKRO HUKUM | |

ALI MAZI

2

LAMPIRAN IV
NOMOR
TANGGAL
TENTANG

: PERATURAN GUBERNUR SULAWESI TENGGARA
: 12 TAHUN 2020
: 15 - 5 - 2020
: PETUNJUK TEKNIS PENERIMAAN PESERTA DIDIK BARU PADA SEKOLAH MENENGAH ATAS
NEGERI (SMAN) DAN SEKOLAH MENENGAH KEJURUAN NEGERI (SMKN)
TAHUN PELAJARAN 2020/2021

SMAN PESERTA PPDB DAN ZONA TAHUN PELAJARAN 2020

| NO | KABUPATEN/ KOTA | NAMA SEKOLAH PENYELENGGARA PPDB | ALAMAT | | DOMISILI CALON PDB TAHUN PELAJARAN 2020/2021 BERDASRAKAN ZONA SATUAN PENDIDIKAN | | | | K T |
|----|-----------------|------------------------------------|-------------------------------|-----------|--|--------------------------------|--|---|--------|
| | | | DESA / KELURAHAN/ JALAN | KECAMATAN | DESA / KELURAHAN | KECAMATAN | JARAK DESA/KEK KE SEKOLAH (dalam km) | JARINGAN TRANSPORTASI DARI DESA KE SEKOLAH | |
| 1 | 2 | 3 | 4 | 5 | 16 | 17 | 18 | 19 | 21 |
| 1 | KOTA KENDARI | 1 SMAN 1 KENDARI | JL. SUTOPAN SOETOMO NO. | | Benu-Benua | Kendari, Kendari Barat | km | Jalan Darat | |
| 2 | KOTA KENDARI | | | | Dapu-Dapura | Kendari, Kendari Barat | km | Jalan Darat | |
| 3 | KOTA KENDARI | | | | Gunung Jati | Kendari, Kendari Barat | km | Jalan Darat | |
| 4 | KOTA KENDARI | | | | Jati Mekar | Kendari, Kendari Barat | km | Jalan Darat | |
| 5 | KOTA KENDARI | | | | Kampung Salo | Kendari, Kendari Barat | km | Jalan Darat | |
| 6 | KOTA KENDARI | | | | Kandai | Kendari, Kendari Barat | km | Jalan Darat | |
| 7 | KOTA KENDARI | | | | Kassilampe | Kendari, Kendari Barat | km | Jalan Darat | |
| 8 | KOTA KENDARI | | | | Kemaraya | Kendari, Kendari Barat | km | Jalan Darat | |
| 9 | KOTA KENDARI | | | | Kendari Caddi | Kendari, Kendari Barat | km | Jalan Darat | |
| 10 | KOTA KENDARI | | | | Lahundape | Kendari, Kendari Barat | km | Jalan Darat | |
| 11 | KOTA KENDARI | | | | Mangga Dua | Kendari, Kendari Barat | km | Jalan Darat | |
| 12 | KOTA KENDARI | | | | Mata, Punggaloha | Kendari, Kendari Barat | km | Jalan Darat | |
| 13 | KOTA KENDARI | | | | Purirano | Kendari, Kendari Barat | km | Jalan Darat | |
| 14 | KOTA KENDARI | | | | Sodoha | Kendari, Kendari Barat | km | Jalan Darat | |
| 15 | KOTA KENDARI | | | | Sanua | Kendari, Kendari Barat | km | Jalan Darat | |
| 16 | KOTA KENDARI | | | | Tipuhu | Kendari, Kendari Barat | km | Jalan Darat | |
| 17 | KOTA KENDARI | | | | Watu-Watu | Kendari, Kendari Barat | km | Jalan Darat | |
| 18 | KOTA KENDARI | 2 SMAN 2 KENDARI | JL. SISINGAMANGA | | Abeli | Kambu, Poasia, Abeli, Nambo | km | Jalan Darat | |
| 19 | KOTA KENDARI | | | | Anduonohu | Kambu, Poasia, Abeli, Nambo | km | Jalan Darat | |
| 20 | KOTA KENDARI | | | | Anggalomelai | Kambu, Poasia, Abeli, Nambo | km | Jalan Darat | |
| 21 | KOTA KENDARI | | | | Anggocya | Kambu, Poasia, Abeli, Nambo | km | Jalan Darat | |
| 22 | KOTA KENDARI | | | | Benua Nirac | Kambu, Poasia, Abeli, Nambo | km | Jalan Darat | |
| 23 | KOTA KENDARI | | | | Bungkutoko | Kambu, Poasia, Abeli, Nambo | km | Jalan Darat | |
| 24 | KOTA KENDARI | | | | Lapulu | Kambu, Poasia, Abeli, Nambo | km | Jalan Darat | |
| 25 | KOTA KENDARI | | | | Matabubu | Kambu, Poasia, Abeli, Nambo | km | Jalan Darat | |
| 26 | KOTA KENDARI | | | | Nambo | Kambu, Poasia, Abeli, Nambo | km | Jalan Darat | |
| 27 | KOTA KENDARI | | | | Petoaha | Kambu, Poasia, Abeli, Nambo | km | Jalan Darat | |
| 28 | KOTA KENDARI | | | | Poasia | Kambu, Poasia, Abeli, Nambo | km | Jalan Darat | |
| 29 | KOTA KENDARI | | | | Pudai | Kambu, Poasia, Abeli, Nambo | km | Jalan Darat | |
| 30 | KOTA KENDARI | | | | Rahandouna | Kambu, Poasia, Abeli, Nambo | km | Jalan Darat | |
| 31 | KOTA KENDARI | | | | Sambuli | Kambu, Poasia, Abeli, Nambo | km | Jalan Darat | |
| 32 | KOTA KENDARI | | | | Taha | Kambu, Poasia, Abeli, Nambo | km | Jalan Darat | |
| 33 | KOTA KENDARI | | | | Tobimeita | Kambu, Poasia, Abeli, Nambo | km | Jalan Darat | |
| 34 | KOTA KENDARI | | | | Tondonggeu | Kambu, Poasia, Abeli, Nambo | km | Jalan Darat | |
| 35 | KOTA KENDARI | 3 SMAN 3 KENDARI | JL. RA KARTINI NO. 127 KDI | | Benu-Benua | Kendari, Kendari Barat | km | Jalan Darat | |
| 36 | KOTA KENDARI | | | | Dapu-Dapura | Kendari, Kendari Barat | km | Jalan Darat | |
| 37 | KOTA KENDARI | | | | Gunung Jati | Kendari, Kendari Barat | km | Jalan Darat | |
| 38 | KOTA KENDARI | | | | Jati Mekar | Kendari, Kendari Barat | km | Jalan Darat | |
| 39 | KOTA KENDARI | | | | Kampung Salo | Kendari, Kendari Barat | km | Jalan Darat | |
| 40 | KOTA KENDARI | | | | Kandai | Kendari, Kendari Barat | km | Jalan Darat | |

| NO | KABUPATEN/ KOTA | NAMA SEKOLAH PENYELENGGARA PPDB | ALAMAT | | DOMISILI CALON PDB TAHUN PELAJARAN 2020/2021 BERDASRAKAN ZONA SATUAN PENDIDIKAN | | | | T |
|----|-----------------|------------------------------------|-------------------------------|-----------|--|------------------------|--|---|---|
| | | | DESA / KELURAHAN/ JALAN | KECAMATAN | DESA / KELURAHAN | KECAMATAN | JARAK DESA/KEK KE SEKOLAH (dalam km) | JARINGAN TRANSPORTASI DARI DESA KE SEKOLAH | |
| | | | | | | | | | |
| 41 | KOTA KENDARI | | | | Kassilampe | Kendari, Kendari Barat | km | Jalan Darat | |
| 42 | KOTA KENDARI | | | | Kemaraya | Kendari, Kendari Barat | km | Jalan Darat | |
| 43 | KOTA KENDARI | | | | Kendari Caddi | Kendari, Kendari Barat | km | Jalan Darat | |
| 44 | KOTA KENDARI | | | | Lahundape | Kendari, Kendari Barat | km | Jalan Darat | |
| 45 | KOTA KENDARI | | | | Mangga Dua | Kendari, Kendari Barat | km | Jalan Darat | |
| 46 | KOTA KENDARI | | | | Mata, Punggaloba | Kendari, Kendari Barat | km | Jalan Darat | |
| 47 | KOTA KENDARI | | | | Puritano | Kendari, Kendari Barat | km | Jalan Darat | |
| 48 | KOTA KENDARI | | | | Sodoha | Kendari, Kendari Barat | km | Jalan Darat | |
| 49 | KOTA KENDARI | | | | Sanua | Kendari, Kendari Barat | km | Jalan Darat | |
| 50 | KOTA KENDARI | | | | Tipulu | Kendari, Kendari Barat | km | Jalan Darat | |
| 51 | KOTA KENDARI | | | | Watu-Watu | Kendari, Kendari Barat | km | Jalan Darat | |
| 52 | KOTA KENDARI | 4 SMAN 4 KENDARI | JL. AHMAD YANI NO. 13 | | Abeli dalam | Mandongga | km | Jalan Darat | |
| 53 | KOTA KENDARI | | | | Mandongga | Mandongga | km | Jalan Darat | |
| 54 | KOTA KENDARI | | | | Anawoi | Mandongga | km | Jalan Darat | |
| 55 | KOTA KENDARI | | | | Anggilowu | Mandongga | km | Jalan Darat | |
| 56 | KOTA KENDARI | | | | Bende | Kadia | km | Jalan Darat | |
| 57 | KOTA KENDARI | | | | Kadia | Kadia | km | Jalan Darat | |
| 58 | KOTA KENDARI | | | | Korumba | Mandongga | km | Jalan Darat | |
| 59 | KOTA KENDARI | | | | Labibia | Kadia | km | Jalan Darat | |
| 60 | KOTA KENDARI | | | | Lalodati | Mandongga | km | Jalan Darat | |
| 61 | KOTA KENDARI | | | | Pondambea | Kadia | km | Jalan Darat | |
| 62 | KOTA KENDARI | | | | Punggolaka | Puwatu | km | Jalan Darat | |
| 63 | KOTA KENDARI | | | | Puwatu | Puwatu | km | Jalan Darat | |
| 64 | KOTA KENDARI | | | | Tohuha | Puwatu | km | Jalan Darat | |
| 65 | KOTA KENDARI | | | | Watulondo | Puwatu | km | Jalan Darat | |
| 66 | KOTA KENDARI | | | | Wawanggu | Puwatu | km | Jalan Darat | |
| 67 | KOTA KENDARI | | | | Wawombalata | Puwatu | km | Jalan Darat | |
| 68 | KOTA KENDARI | 5 SMAN 5 KENDARI | KATAMSO 397 | | Anawai | Wua-Wua, Baruga | km | Jalan Darat | |
| 69 | KOTA KENDARI | | | | Baruga | Wua-Wua, Baruga | km | Jalan Darat | |
| 70 | KOTA KENDARI | | | | Bonggoeya | Wua-Wua, Baruga | km | Jalan Darat | |
| 71 | KOTA KENDARI | | | | Kambu | Wua-Wua, Baruga | km | Jalan Darat | |
| 72 | KOTA KENDARI | | | | Lalokara | Wua-Wua, Baruga | km | Jalan Darat | |
| 73 | KOTA KENDARI | | | | Lepo-Lepo | Wua-Wua, Baruga | km | Jalan Darat | |
| 74 | KOTA KENDARI | | | | Mataiwoi | Wua-Wua, Baruga | km | Jalan Darat | |
| 75 | KOTA KENDARI | | | | Mokoau | Wua-Wua, Baruga | km | Jalan Darat | |
| 76 | KOTA KENDARI | | | | Padalcu | Wua-Wua, Baruga | km | Jalan Darat | |
| 77 | KOTA KENDARI | | | | Watubangga | Wua-Wua, Baruga | km | Jalan Darat | |
| 78 | KOTA KENDARI | | | | Wua-Wua | Wua-Wua, Baruga | km | Jalan Darat | |
| 79 | KOTA KENDARI | | | | Wundudopi | Wua-Wua, Baruga | km | Jalan Darat | |
| 80 | KOTA KENDARI | 6 SMAN 6 KENDARI | JL. BANDA PUNGGOLAKA | | Abeli dalam | Mandongga | km | Jalan Darat | |
| 81 | KOTA KENDARI | | | | Mandongga | Mandongga | km | Jalan Darat | |
| 82 | KOTA KENDARI | | | | Anaiwoi | Mandongga | km | Jalan Darat | |
| 83 | KOTA KENDARI | | | | Anggilowu | Mandongga | km | Jalan Darat | |
| 84 | KOTA KENDARI | | | | Bende | Kadia | km | Jalan Darat | |
| 85 | KOTA KENDARI | | | | Kadia | Kadia | km | Jalan Darat | |

| NO | KABUPATEN/ KOTA | NAMA SEKOLAH PENYELENGGARA PPDB | ALAMAT | | DOMISILI CALON PDB TAHUN PELAJARAN 2020/2021 BERDASARAKAN ZONA SATUAN PENDIDIKAN | | | | KE T |
|-----|-----------------|------------------------------------|-------------------------------|-----------|---|--------------------------------|---|---|---------|
| | | | DESA / KELURAHAN/ JALAN | KECAMATAN | DESA / KELURAHAN | KECAMATAN | JARAK DESA/KEL KE SEKOLAH <small>(dalam km)</small> | JARINGAN TRANSPORTASI DARI DESA KE SEKOLAH | |
| | | | | | | | | | |
| 86 | KOTA KENDARI | | | | Korumba | Mandongga | km | Jalan Darat | |
| 87 | KOTA KENDARI | | | | Labibia | Kadia | km | Jalan Darat | |
| 88 | KOTA KENDARI | | | | Lalodati | Mandongga | km | Jalan Darat | |
| 89 | KOTA KENDARI | | | | Pondambea | Kadia | km | Jalan Darat | |
| 90 | KOTA KENDARI | | | | Punggolaka | Puwatu | km | Jalan Darat | |
| 91 | KOTA KENDARI | | | | Puwatu | Puwatu | km | Jalan Darat | |
| 92 | KOTA KENDARI | | | | Tobuuha | Puwatu | km | Jalan Darat | |
| 93 | KOTA KENDARI | | | | Watulondo | Puwatu | km | Jalan Darat | |
| 94 | KOTA KENDARI | | | | Wawanggu | Puwatu | km | Jalan Darat | |
| 95 | KOTA KENDARI | | | | Wawombalata, | Puwatu | km | Jalan Darat | |
| 96 | KOTA KENDARI | 7 SMAN 7 KENDARI | DESA/KEK BONJOL NO. 53 | | Abeli dalam | Mandongga | km | Jalan Darat | |
| 97 | KOTA KENDARI | | | | Mandongga | Mandongga | km | Jalan Darat | |
| 98 | KOTA KENDARI | | | | Anaiwoi | Mandongga | km | Jalan Darat | |
| 99 | KOTA KENDARI | | | | Anggilowu | Mandongga | km | Jalan Darat | |
| 100 | KOTA KENDARI | | | | Bende | Kadia | km | Jalan Darat | |
| 101 | KOTA KENDARI | | | | Kadia | Kadia | km | Jalan Darat | |
| 102 | KOTA KENDARI | | | | Korumba | Mandongga | km | Jalan Darat | |
| 103 | KOTA KENDARI | | | | Labibia | Kadia | km | Jalan Darat | |
| 104 | KOTA KENDARI | | | | Lalodati | Mandongga | km | Jalan Darat | |
| 105 | KOTA KENDARI | | | | Pondambea | Kadia | km | Jalan Darat | |
| 106 | KOTA KENDARI | | | | Punggolaka | Puwatu | km | Jalan Darat | |
| 107 | KOTA KENDARI | | | | Puwatu | Puwatu | km | Jalan Darat | |
| 108 | KOTA KENDARI | | | | Tobuuha | Puwatu | km | Jalan Darat | |
| 109 | KOTA KENDARI | | | | Watulondo | Puwatu | km | Jalan Darat | |
| 110 | KOTA KENDARI | | | | Wawanggu | Puwatu | km | Jalan Darat | |
| 111 | KOTA KENDARI | | | | Wawombalata, | Puwatu | km | Jalan Darat | |
| 112 | KOTA KENDARI | 8 SMAN 8 KENDARI | DESA/KEK Poros Maramo | | Abeli | Kambu, Poasia, Abeli, Nambo | km | Jalan Darat | |
| 113 | KOTA KENDARI | | | | Anduonohu | Kambu, Poasia, Abeli, Nambo | km | Jalan Darat | |
| 114 | KOTA KENDARI | | | | Anggalomelai | Kambu, Poasia, Abeli, Nambo | km | Jalan Darat | |
| 115 | KOTA KENDARI | | | | Anggoeya | Kambu, Poasia, Abeli, Nambo | km | Jalan Darat | |
| 116 | KOTA KENDARI | | | | Benua Nirac | Kambu, Poasia, Abeli, Nambo | km | Jalan Darat | |
| 117 | KOTA KENDARI | | | | Bungkutoko | Kambu, Poasia, Abeli, Nambo | km | Jalan Darat | |
| 118 | KOTA KENDARI | | | | Lapulu | Kambu, Poasia, Abeli, Nambo | km | Jalan Darat | |
| 119 | KOTA KENDARI | | | | Matabubu | Kambu, Poasia, Abeli, Nambo | km | Jalan Darat | |
| 120 | KOTA KENDARI | | | | Nambo | Kambu, Poasia, Abeli, Nambo | km | Jalan Darat | |
| 121 | KOTA KENDARI | | | | Petoaba | Kambu, Poasia, Abeli, Nambo | km | Jalan Darat | |
| 122 | KOTA KENDARI | | | | Poasia | Kambu, Poasia, Abeli, Nambo | km | Jalan Darat | |
| 123 | KOTA KENDARI | | | | Pudai | Kambu, Poasia, Abeli, Nambo | km | Jalan Darat | |
| 124 | KOTA KENDARI | | | | Rabandouna | Kambu, Poasia, Abeli, Nambo | km | Jalan Darat | |
| 125 | KOTA KENDARI | | | | Sambuli | Kambu, Poasia, Abeli, Nambo | km | Jalan Darat | |
| 126 | KOTA KENDARI | | | | Talia | Kambu, Poasia, Abeli, Nambo | km | Jalan Darat | |
| 127 | KOTA KENDARI | | | | Tobimeita | Kambu, Poasia, Abeli, Nambo | km | Jalan Darat | |
| 128 | KOTA KENDARI | | | | Tondonggeu | Kambu, Poasia, Abeli, Nambo | km | Jalan Darat | |
| 129 | KOTA KENDARI | 9 SMAN 9 KENDARI | DIPONEGORO | | Benu-Benua | Kendari, Kendari Barat | km | Jalan Darat | |
| 130 | KOTA KENDARI | | | | Dapu-Dapura | Kendari, Kendari Barat | km | Jalan Darat | |

AV

| NO | KABUPATEN/ KOTA | NAMA SEKOLAH PENYELENGGARA PPDB | ALAMAT | | DOMISILI CALON PDB TAHUN PELAJARAN 2020/2021 BERDASARAKAN ZONA SATUAN PENDIDIKAN | | | | KE T |
|-----|-----------------|------------------------------------|-------------------------------|-----------|---|-----------------------------|---------------------------|---|---------|
| | | | DESA / KELURAHAN/ JALAN | KECAMATAN | DESA / KELURAHAN | KECAMATAN | JARAK | JARINGAN | |
| | | | | | | | DESA/KEL KE SEKOLAH | TRANSPORTASI DARI DESA KE SEKOLAH | |
| 131 | KOTA KENDARI | | | | Gunung Jati | Kendari, Kendari Barat | km | Jalan Darat | |
| 132 | KOTA KENDARI | | | | Jati Mekar | Kendari, Kendari Barat | km | Jalan Darat | |
| 133 | KOTA KENDARI | | | | Kampung Selo | Kendari, Kendari Barat | km | Jalan Darat | |
| 134 | KOTA KENDARI | | | | Kandai | Kendari, Kendari Barat | km | Jalan Darat | |
| 135 | KOTA KENDARI | | | | Kassilampe | Kendari, Kendari Barat | km | Jalan Darat | |
| 136 | KOTA KENDARI | | | | Kemaraya | Kendari, Kendari Barat | km | Jalan Darat | |
| 137 | KOTA KENDARI | | | | Kendari Caddi | Kendari, Kendari Barat | km | Jalan Darat | |
| 138 | KOTA KENDARI | | | | Lahundape | Kendari, Kendari Barat | km | Jalan Darat | |
| 139 | KOTA KENDARI | | | | Mangga Dua | Kendari, Kendari Barat | km | Jalan Darat | |
| 140 | KOTA KENDARI | | | | Mata, Punggaloba | Kendari, Kendari Barat | km | Jalan Darat | |
| 141 | KOTA KENDARI | | | | Purirano | Kendari, Kendari Barat | km | Jalan Darat | |
| 142 | KOTA KENDARI | | | | Sodoba | Kendari, Kendari Barat | km | Jalan Darat | |
| 143 | KOTA KENDARI | | | | Sanua | Kendari, Kendari Barat | km | Jalan Darat | |
| 144 | KOTA KENDARI | | | | Tipuhu | Kendari, Kendari Barat | km | Jalan Darat | |
| 145 | KOTA KENDARI | | | | Watu-Watu | Kendari, Kendari Barat | km | Jalan Darat | |
| 146 | KOTA KENDARI | 10 SMAN 10 KENDARI | JL. BOULEVARD | | Abeli | Kambu, Poasia, Abeli, Nambo | km | Jalan Darat | |
| 147 | KOTA KENDARI | | | | Anduonohu | Kambu, Poasia, Abeli, Nambo | km | Jalan Darat | |
| 148 | KOTA KENDARI | | | | Anggalomelai | Kambu, Poasia, Abeli, Nambo | km | Jalan Darat | |
| 149 | KOTA KENDARI | | | | Anggocya | Kambu, Poasia, Abeli, Nambo | km | Jalan Darat | |
| 150 | KOTA KENDARI | | | | Benua Nirae | Kambu, Poasia, Abeli, Nambo | km | Jalan Darat | |
| 151 | KOTA KENDARI | | | | Bungkutoko | Kambu, Poasia, Abeli, Nambo | km | Jalan Darat | |
| 152 | KOTA KENDARI | | | | Lapulu | Kambu, Poasia, Abeli, Nambo | km | Jalan Darat | |
| 153 | KOTA KENDARI | | | | Matabubu | Kambu, Poasia, Abeli, Nambo | km | Jalan Darat | |
| 154 | KOTA KENDARI | | | | Nambo | Kambu, Poasia, Abeli, Nambo | km | Jalan Darat | |
| 155 | KOTA KENDARI | | | | Petoaha | Kambu, Poasia, Abeli, Nambo | km | Jalan Darat | |
| 156 | KOTA KENDARI | | | | Poasia | Kambu, Poasia, Abeli, Nambo | km | Jalan Darat | |
| 157 | KOTA KENDARI | | | | Pudai | Kambu, Poasia, Abeli, Nambo | km | Jalan Darat | |
| 158 | KOTA KENDARI | | | | Rahandouna | Kambu, Poasia, Abeli, Nambo | km | Jalan Darat | |
| 159 | KOTA KENDARI | | | | Sambuli | Kambu, Poasia, Abeli, Nambo | km | Jalan Darat | |
| 160 | KOTA KENDARI | | | | Talia | Kambu, Poasia, Abeli, Nambo | km | Jalan Darat | |
| 161 | KOTA KENDARI | | | | Tobimeita | Kambu, Poasia, Abeli, Nambo | km | Jalan Darat | |
| 162 | KOTA KENDARI | | | | Tondonggeu | Kambu, Poasia, Abeli, Nambo | km | Jalan Darat | |
| 163 | KOTA KENDARI | 11 SMAN 11 KENDARI | JL. WULELE NO. 99 | | Anewai | Wua-Wua, Baruga | km | Jalan Darat | |
| 164 | KOTA KENDARI | | | | Baruga | Wua-Wua, Baruga | km | Jalan Darat | |
| 165 | KOTA KENDARI | | | | Bongocya | Wua-Wua, Baruga | km | Jalan Darat | |
| 166 | KOTA KENDARI | | | | Kambu | Wua-Wua, Baruga | km | Jalan Darat | |
| 167 | KOTA KENDARI | | | | Lalolara | Wua-Wua, Baruga | km | Jalan Darat | |
| 168 | KOTA KENDARI | | | | Lepo-Lepo | Wua-Wua, Baruga | km | Jalan Darat | |
| 169 | KOTA KENDARI | | | | Mataiwoi | Wua-Wua, Baruga | km | Jalan Darat | |
| 170 | KOTA KENDARI | | | | Mokoau | Wua-Wua, Baruga | km | Jalan Darat | |
| 171 | KOTA KENDARI | | | | Padaku | Wua-Wua, Baruga | km | Jalan Darat | |
| 172 | KOTA KENDARI | | | | Warubangga | Wua-Wua, Baruga | km | Jalan Darat | |
| 173 | KOTA KENDARI | | | | Wua-Wua | Wua-Wua, Baruga | km | Jalan Darat | |
| 174 | KOTA KENDARI | | | | Wundudopi | Wua-Wua, Baruga | km | Jalan Darat | |
| 175 | KONAWE | 1 SMA Negeri 1 Sampara | Wowa Andaroa | Sampara | Puasawah Jaya | Anggalomoeare | ± 5 km | Jalan Provinai | |

| NO | KABUPATEN/ KOTA | NAMA SEKOLAH PENYELENGGARA FPDB | ALAMAT | | DOMISILI CALON PDB TAHUN PELAJARAN 2020/2021 BERDASARAKAN ZONA SATUAN PENDIDIKAN | | | | KE T |
|-----|-----------------|------------------------------------|-------------------------------|-----------|---|--------------|---|---|---------|
| | | | DESA / KELURAHAN/ JALAN | KECAMATAN | DESA / KELURAHAN | KECAMATAN | JARAK DESA/ KEL KE SEKOLAH (dlm KM) | JARINGAN TRANSPORTASI DARI DESA KE SEKOLAH | |
| | | | | | | | | | |
| 176 | KONAWE | | | | Abeliasawah | Anggalomoare | ± 5 km | Jalan Provinsi | |
| 177 | KONAWE | | | | Tabanggele | Anggalomoare | ± 6 km | Jalan Kecamatan | |
| 178 | KONAWE | | | | Puuuangi | Anggalomoare | ± 6 km | Jalan Kecamatan | |
| 179 | KONAWE | | | | Oahu | Anggalomoare | ± 4 km | Jalan Kecamatan | |
| 180 | KONAWE | | | | Lakomea | Anggalomoare | ± 4 km | Jalan Provinsi | |
| 181 | KONAWE | | | | Lasoso | Anggalomoare | ± 3 km | Jalan Provinsi | |
| 182 | KONAWE | | | | Anggalomoare | Anggalomoare | ± 3 km | Jalan Provinsi | |
| 183 | KONAWE | | | | Anggalomoare Jaya | Anggalomoare | ± 3 km | Jalan Provinsi | |
| 184 | KONAWE | | | | Andobeu | Anggalomoare | ± 5 km | Jalan Kecamatan | |
| 185 | KONAWE | | | | Totombe Jaya | Sampara | ± 2 km | Jalan Provinsi | |
| 186 | KONAWE | | | | Andaroa | Sampara | ± 1 km | Jalan Provinsi | |
| 187 | KONAWE | | | | Wowa Andaroa | Sampara | ± 1 km | Jalan Provinsi | |
| 188 | KONAWE | | | | Bao-Bao | Sampara | ± 1 km | Jalan Provinsi | |
| 189 | KONAWE | | | | Kel. Rawua | Sampara | ± 2 km | Jalan Provinsi | |
| 190 | KONAWE | | | | Kel. Sampara | Sampara | ± 2 km | Jalan Provinsi | |
| 191 | KONAWE | | | | Pohara | Sampara | ± 2 km | Jalan Provinsi | |
| 192 | KONAWE | | | | Wawolimbue | Sampara | ± 3 km | Jalan Kecamatan | |
| 193 | KONAWE | | | | Andepali | Sampara | ± 5 km | Jalan Kecamatan | |
| 194 | KONAWE | | | | Andadawa | Sampara | ± 4 km | Jalan Provinsi | |
| 195 | KONAWE | | | | Polua | Sampara | ± 5 km | Jalan Provinsi | |
| 196 | KONAWE | | | | | | | | |
| 197 | KONAWE | 2 SMA Negeri 1 Besulutu | Besulutu | Besulutu | Laloumera | Besulutu | ± 5 km | Jalan Propinsi | |
| 198 | KONAWE | | | | Allea | Besulutu | ± 4 km | Jalan Propinsi | |
| 199 | KONAWE | | | | Puulowaru | Besulutu | ± 3 km | Jalan Propinsi | |
| 200 | KONAWE | | | | Labela | Besulutu | ± 2,5 km | Jalan Propinsi | |
| 201 | KONAWE | | | | Oembutu | Besulutu | ± 1 km | Jalan Propinsi | |
| 202 | KONAWE | | | | Besulutu | Besulutu | ± 0,5 km | Jalan Propinsi | |
| 203 | KONAWE | | | | Lalowulo | Besulutu | ± 0,3 km | Jalan Propinsi | |
| 204 | KONAWE | | | | Waworaha | Besulutu | ± 1 km | Jalan Kecamatan | |
| 205 | KONAWE | | | | Andomesinggo | Besulutu | ± 3 km | Jalan Kecamatan | |
| 206 | KONAWE | | | | Asunde | Besulutu | ± 1,5 km | Jalan Propinsi | |
| 207 | KONAWE | | | | Amosihu | Besulutu | ± 2 km | Jalan Propinsi | |
| 208 | KONAWE | | | | Puunggaluku | Besulutu | ± 3 km | Jalan Propinsi | |
| 209 | KONAWE | | | | Ulupohara | Besulutu | ± 4 km | Jalan Propinsi | |
| 210 | KONAWE | | | | Puundoho | Besulutu | ± 5 km | Jalan Propinsi | |
| 211 | KONAWE | | | | | | | | |
| 212 | KONAWE | 3 SMA Negeri 1 Morosi | Paku | Morosi | Paku | Morosi | ± 0,01 km | Jalan Desa | |
| 213 | KONAWE | | | | Beau | Morosi | ± 0,2 km | Jalan Desa | |
| 214 | KONAWE | | | | Wonua Morini | Morosi | ± 1,5 km | Jalan Desa | |
| 215 | KONAWE | | | | Mendikonu | Morosi | ± 2,8 km | Jalan Desa | |
| 216 | KONAWE | | | | Paku Jaya | Morosi | ± 3,2 km | Jalan Desa | |
| 217 | KONAWE | | | | Morosi | Morosi | ± 3,2 km | Jalan Desa | |
| 218 | KONAWE | | | | Tondowatu | Morosi | ± 11 km | Jalan Desa | |
| 219 | KONAWE | | | | Porara | Morosi | ± 4 km | Jalan Desa | |
| 220 | KONAWE | | | | Puuruy | Morosi | ± 0,7 km | Jalan Desa | |
| 221 | KONAWE | | | | Tabanggele | Anggalomoare | ± 5 km | Jalan Desa | |

| NO | KABUPATEN/ KOTA | NAMA SEKOLAH PENYELENGGARA PPDB | ALAMAT | | DOMISILI CALON PDB TAHUN PELAJARAN 2020/2021 BERDASRAKAN ZONA SATUAN PENDIDIKAN | | | | KE T |
|-----|-----------------|------------------------------------|-------------------------------|-----------|--|----------------|---|---|---------|
| | | | DESA / KELURAHAN/ JALAN | KECAMATAN | DESA / KELURAHAN | KECAMATAN | JARAK DESA/KEK KE SEKOLAH <small>(km)</small> | JARINGAN TRANSPORTASI DARI DESA KE SEKOLAH | |
| | | | | | | | | | |
| 222 | KONAWE | | | | Pohua | Sampara | ± 5 km | Jalan Kecamatan | |
| 223 | KONAWE | | | | Andadowi | Sampara | ± 9,5 km | Jalan Kecamatan | |
| 224 | KONAWE | | | | | | | | |
| 225 | KONAWE | 4 SMA Negeri 1 Soropia | SOROPIA | SOROPIA | Waworaha | Soropia | ± 1 km | Jalan Kecamatan | |
| 226 | KONAWE | | | | Soropia | Soropia | ± 0,5 km | Jalan Kecamatan | |
| 227 | KONAWE | | | | Sawapudo | Soropia | ± 4 km | Jalan Kecamatan | |
| 228 | KONAWE | | | | Lalanu | Soropia | ± 6 km | Jalan Kecamatan | |
| 229 | KONAWE | | | | Ato watu | Soropia | ± 7,5 km | Jalan Kecamatan | |
| 230 | KONAWE | | | | Telaga Biru | Soropia | ± 8,5 km | Jalan Kecamatan | |
| 231 | KONAWE | | | | | | | | |
| 232 | KONAWE | 5 SMA Negeri 1 Kapoia | Labotoy | Kapoiala | Desa Toolawa | Lalnggasumecto | ± 1 KM | Jalan Kecamatan | |
| | KONAWE | | | | Desa Batu Gong | Lalnggasumecto | ± 1 KM | Jalan Kecamatan | |
| 234 | KONAWE | | | | Desa Puuwontua | Lalnggasumecto | ± 1 KM | Jalan Kecamatan | |
| 235 | KONAWE | | | | Percoa | Kapoiala | ± 1 KM | Jalan Kecamatan | |
| 236 | KONAWE | | | | Desa Labotoy | Kapoiala | ± 0,5 KM | Jalan Kecamatan | |
| 237 | KONAWE | | | | Desa Labotoy Jaya | Kapoiala | ± 0,5 KM | Jalan Kecamatan | |
| 238 | KONAWE | | | | Desa Sambaraasi | Kapoiala | ± 0,5 KM | Jalan Kecamatan | |
| 239 | KONAWE | | | | Desa Kapoiala | Kapoiala | ± 0,5 KM | Jalan Kecamatan | |
| 240 | KONAWE | | | | Desa Kapoiala Baru | Kapoiala | ± 0,5 KM | Jalan Kecamatan | |
| 241 | KONAWE | | | | Desa Lamendora | Kapoiala | ± 4 KM | Jalan Kecamatan | |
| 242 | KONAWE | | | | Desa Lalimbue | Kapoiala | ± 2 KM | Jalan Kecamatan | |
| 243 | KONAWE | | | | Desa lalimbue Jaya | Kapoiala | ± 3 KM | Jalan Kecamatan | |
| 244 | KONAWE | | | | Desa Tomabawattu | Kapoiala | ± 2 KM | Jalan Kecamatan | |
| 245 | KONAWE | | | | Desa Lalonggobuno | Kapoiale | ± 3 KM | Jalan Kecamatan | |
| 246 | KONAWE | | | | Desa Muara Sampara | Kapoiala | ± 2 KM | Jalan Kecamatan | |
| | KONAWE | | | | | | | | |
| 248 | KONAWE | 6 SMA Negeri 1 Bondoala | LAOSU | BONDOALA | Laosu | Bondoala | ± 1 km | Jalan Kecamatan | |
| 249 | KONAWE | | | | Paku | Morosi | ± 2 km | Jalan Kecamatan | |
| 250 | KONAWE | | | | Muara Sampara | Kapoiala | ± 3 km | Jalan Kecamatan | |
| 251 | KONAWE | | | | Tabangele | Anggalomore | ± 2 km | Jalan Kecamatan | |
| 252 | KONAWE | | | | Lamendora | Kapoiala | ± 3 km | Jalan Kecamatan | |
| 253 | KONAWE | | | | Lalnggaluku | Bondoala | ± 2 km | Jalan Kecamatan | |
| 254 | KONAWE | | | | Diolo | Bondoala | ± 1 km | Jalan Kecamatan | |
| 255 | KONAWE | | | | Rumbia | Bondoala | ± 1 km | Jalan Kecamatan | |
| 256 | KONAWE | | | | Rambu Kongga | Bondoala | ± 1 km | Jalan Kecamatan | |
| 257 | KONAWE | | | | Pebunooha Dalam | Bondoala | ± 2 km | Jalan Kecamatan | |
| 258 | KONAWE | | | | Pebunooha | Bondoala | ± 2 km | Jalan Kecamatan | |
| 259 | KONAWE | | | | Laosu Jaya | Bondoala | ± 2 km | Jalan Kecamatan | |
| 260 | KONAWE | | | | Lalnggaluku | Bondoala | ± 2 km | Jalan Kecamatan | |
| 261 | KONAWE | | | | Lalnggaluku Timur | Bondoala | ± 2 km | Jalan Kecamatan | |
| 262 | KONAWE | | | | Lalimbue Jaya | Kapoiala | ± 7 km | Jalan Kecamatan | |
| 263 | KONAWE | | | | Ulu Lalimbue | Kapoiala | ± 6 km | Jalan Kecamatan | |
| 264 | KONAWE | | | | Lalnggowuno | Kapoiala | ± 7 km | Jalan Kecamatan | |
| 265 | KONAWE | | | | Kapoiala Baru | Kapoiala | ± 4 km | Jalan Kecamatan | |
| 266 | KONAWE | | | | | | | | |

| NO | KABUPATEN/ KOTA | NAMA SEKOLAH PENYELENGGARA PPDB | ALAMAT | | DOMISILI CALON PDB TAHUN PELAJARAN 2020/2021 BERDASARAKAN ZONA SATUAN PENDIDIKAN | | | | KE T |
|-----|-----------------|------------------------------------|-------------------------------|------------------------|---|------------|--|---|---------|
| | | | DESA / KELURAHAN/ JALAN | KECAMATAN | DESA / KELURAHAN | KECAMATAN | JARAK DESA/KEK. KE SEKOLAH (di km) | JARINGAN TRANSPORTASI DARI DESA KE SEKOLAH | |
| 267 | KONAWE | 7 SMA Negeri 1 Pondidaha | Pondidaha | Pondidaha | Amesiu | Pondidaha | ± 3 km | roda dua (motor) | |
| 268 | KONAWE | | | | Wawolimo | Pondidaha | ± 4 km | roda dua (motor) | |
| 269 | KONAWE | | | | Tirawuta | Pondidaha | ± 5 km | roda dua (motor) | |
| 270 | KONAWE | | | | Wowalahumbuti | Pondidaha | ± 4 km | roda dua (motor) | |
| 271 | KONAWE | | | | Wonuamandara | Pondidaha | ± 2 km | roda dua (motor) | |
| 272 | KONAWE | | | | hongos | Pondidaha | ± 3 km | roda dua (motor) | |
| 273 | KONAWE | | | | puumbinisi | Pondidaha | ± 3 km | roda dua (motor) | |
| 274 | KONAWE | | | | lalodangge | Pondidaha | ± 2 km | roda dua (motor) | |
| 275 | KONAWE | | | | mumundowu | Pondidaha | ± 2 km | roda dua (motor) | |
| 276 | KONAWE | | | | Wonuamonapa | Pondidaha | ± 3 km | roda dua (motor) | |
| 277 | KONAWE | | | | Lalonggotoni | Pondidaha | ± 3 km | roda dua (motor) | |
| 278 | KONAWE | | | | Ahuawatu | Pondidaha | ± 4 km | roda dua (motor) | |
| 279 | KONAWE | | | | Belatu | Pondidaha | ± 5 km | roda dua (motor) | |
| 280 | KONAWE | | | | Sulemandara | Pondidaha | ± 4 km | roda dua (motor) | |
| 281 | KONAWE | | | | Ambuulanu | Pondidaha | ± 4 km | roda dua (motor) | |
| 282 | KONAWE | | | | Laloka | Pondidaha | ± 4 km | roda dua (motor) | |
| 283 | KONAWE | | | | Wukusao | Wonggeduku | ± 4 km | roda dua (motor) | |
| 284 | KONAWE | | | | Wowone | Wonggeduku | ± 5 km | roda dua (motor) | |
| 285 | KONAWE | | | | Bendewuta | Wonggeduku | ± 6 km | roda dua (motor) | |
| 286 | KONAWE | | | | Wowasolo | Wonggeduku | ± 6 km | roda dua (motor) | |
| 287 | KONAWE | | | | Aggoro | Wonggeduku | ± 6 km | roda dua (motor) | |
| 288 | KONAWE | | | | tetemotaha | Wonggeduku | ± 6 km | roda dua (motor) | |
| 289 | KONAWE | | | | Lalohao | Wonggeduku | ± 6 km | roda dua (motor) | |
| 290 | KONAWE | | | | Durasaal | Wonggeduku | ± 7 km | roda dua (motor) | |
| 291 | KONAWE | | | | Wowonggol | Wonggeduku | ± 6 km | roda dua (motor) | |
| 292 | KONAWE | | | | Dunggua | Amonggedo | ± 3 km | roda dua (motor) | |
| 293 | KONAWE | | | | Matabura | Amonggedo | ± 4 km | roda dua (motor) | |
| 294 | KONAWE | | | | Wawohine | Amonggedo | ± 4 km | roda dua (motor) | |
| 295 | KONAWE | | | | Lalombonda | Amonggedo | ± 4 km | roda dua (motor) | |
| 296 | KONAWE | | | | Ulupohara | Beaulutu | ± 5 km | roda dua (motor) | |
| 297 | KONAWE | | | | | | | | |
| 298 | KONAWE | 8 SMA Negeri 1 Amonggedo | Kel. Amonggedo Baru | Kel. Amonggedo Baru | Matabura | Amonggedo | ± 4 km | Jalan Kecamatan | |
| 299 | KONAWE | | | | Wawohine | Amonggedo | ± 4 km | Jalan Kecamatan | |
| 300 | KONAWE | | | | Lalombonda | Amonggedo | ± 4 km | Jalan Kecamatan | |
| 301 | KONAWE | | | | Dunggua | Amonggedo | ± 3 km | Jalan Kecamatan | |
| 302 | KONAWE | | | | Benua | Amonggedo | ± 2,5 km | Jalan Kecamatan | |
| 303 | KONAWE | | | | Amonggedo | Amonggedo | ± 2,5 km | Jalan Kecamatan | |
| 304 | KONAWE | | | | Mendikonu | Amonggedo | ± 2 km | Jalan Kecamatan | |
| 305 | KONAWE | | | | Amonggedo Baru | Amonggedo | ± 2 km | Jalan Kecamatan | |
| 306 | KONAWE | | | | Lalonona | Amonggedo | ± 2 km | Jalan Kecamatan | |
| 307 | KONAWE | | | | Watulawu | Amonggedo | ± 5 km | Jalan Kecamatan | |
| 308 | KONAWE | | | | Matawui | Amonggedo | ± 5 km | Jalan Kecamatan | |
| 309 | KONAWE | | | | Amendete | Amonggedo | ± 3 km | Jalan Kecamatan | |
| 310 | KONAWE | | | | Anahimuu | Amonggedo | ± 3 km | Jalan Kecamatan | |
| 311 | KONAWE | | | | Puasana | Amonggedo | ± 4 km | Jalan Kecamatan | |
| 312 | KONAWE | | | | Uhubenua | Amonggedo | ± 4 km | Jalan Kecamatan | |

| NO | KABUPATEN/ KOTA | NAMA SEKOLAH PENYELENGGARA PPDB | ALAMAT | | DOMISILI CALON PDB TAHUN PELAJARAN 2020/2021 BERDASRAKAN ZONA SATUAN PENDIDIKAN | | | | K T |
|-----|-----------------|------------------------------------|-------------------------------|---------------------|--|---------------------|--|---|--------|
| | | | DESA / KELURAHAN/ JALAN | KECAMATAN | DESA / KELURAHAN | KECAMATAN | JARAK DESA/KEL KE SEKOLAH (km) | JARINGAN TRANSPORTASI DARI DESA KE SEKOLAH | |
| | | | | | | | | | |
| 313 | KONAWE | | | | Tudameaso | Meluhu | ± 5 km | Jalan Kecamatan | |
| 314 | KONAWE | | | | Wocrahi | Meluhu | ± 5 km | Jalan Kecamatan | |
| 315 | KONAWE | | | | | | | | |
| 316 | KONAWE | 9 SMA Negeri 1 Wonggeduku | Lambangji | Wonggeduku Barat | Desa Lambangji | Wonggeduku Barat | ± 1 km | Jalan Provinsi | |
| 317 | KONAWE | | | | Desa Labotutu | Wonggeduku Barat | ± 1 km | Jalan Provinsi | |
| 318 | KONAWE | | | | Desa Puday | Wonggeduku Barat | ± 2 km | Jalan Provinsi | |
| 319 | KONAWE | | | | Desa Baruga | Wonggeduku Barat | ± 2 km | Jalan Desa | |
| 320 | KONAWE | | | | Desa Teteona | Wonggeduku Barat | ± 3 km | Jalan Desa | |
| 321 | KONAWE | | | | Desa Lalohao | Wonggeduku | ± 1 km | Jalan Provinsi | |
| 322 | KONAWE | | | | Desa Wawoone | Wonggeduku | ± 2 km | Jalan Provinsi | |
| 323 | KONAWE | | | | Desa Wukuseo | Wonggeduku | ± 3 km | Jalan Provinsi | |
| 324 | KONAWE | | | | Desa Anggoro | Wonggeduku | ± 2 km | Jalan Desa | |
| 325 | KONAWE | | | | Desa Lalusu | Wonggeduku | ± 3 km | Jalan Desa | |
| 326 | KONAWE | | | | Desa Tetemotaba | Wonggeduku | ± 2 km | Jalan Desa | |
| 327 | KONAWE | | | | Desa Ranotundohu | Wonggeduku Barat | ± 1 km | Jalan Desa | |
| 328 | KONAWE | | | | Desa Tetewonua | Wonggeduku Barat | ± 2 km | Jalan Desa | |
| 329 | KONAWE | | | | Desa Anggadola | Wonggeduku Barat | ± 1 km | Jalan Desa | |
| 330 | KONAWE | | | | Kel. Puuduria | Wonggeduku | ± 3 km | Jalan Desa | |
| 331 | KONAWE | | | | Desa Limongasai | Wonggeduku | ± 4 km | Jalan Desa | |
| 332 | KONAWE | | | | Desa Lamokuni | Wonggeduku Barat | ± 1 km | Jalan Desa | |
| 333 | KONAWE | | | | Desa Kasukia | Wonggeduku Barat | ± 1 km | Jalan Desa | |
| 334 | KONAWE | | | | Desa Wonggeduku | Wonggeduku Barat | ± 3 km | Jalan Provinsi | |
| 335 | KONAWE | | | | Desa Waturai | Wonggeduku Barat | ± 2 km | Jalan Provinsi | |
| 336 | KONAWE | | | | Desa Tobimeita | Wonggeduku Barat | ± 2 km | Jalan Desa | |
| 337 | KONAWE | | | | Desa Ambuwui | Wonggeduku Barat | ± 4 km | Jalan Desa | |
| 338 | KONAWE | | | | Desa Karandu | Anggotan | ± 2 km | Jalan Desa | |
| 339 | KONAWE | | | | Desa Tawarolondo | Wonggeduku | ± 2 km | Jalan Desa | |
| 340 | KONAWE | | | | | | | | |
| 341 | KONAWE | 10 SMA Negeri 1 Wawotobi | WAWOTOB | WAWOTOB | WAWOTOB | WAWOTOB | ± 0,1 km | JALAN KABUPATEN | |
| 342 | KONAWE | | | | INALAHI | WAWOTOB | ± 0,2 km | JALAN DESA | |
| 343 | KONAWE | | | | INOLOBU | WAWOTOB | ± 0,7 km | JALAN DESA | |
| 344 | KONAWE | | | | PALARAHI | WAWOTOB | ± 1 km | JALAN DESA | |
| 345 | KONAWE | | | | RULAH | WAWOTOB | ± 2 km | JALAN DESA | |
| 346 | KONAWE | | | | KASU MEWUHO | WAWOTOB | ± 3 km | JALAN DESA | |
| 347 | KONAWE | | | | LALOSABILA | WAWOTOB | ± 0,7 km | JALAN KABUPATEN | |
| 348 | KONAWE | | | | TUOY | UNAAHA | ± 1,8 km | JALAN KABUPATEN | |
| 349 | KONAWE | | | | BOSE-BOSE | WAWOTOB | ± 0,5 km | JALAN DESA | |
| 350 | KONAWE | | | | PUSINAIWI | WAWOTOB | ± 1 km | JALAN DESA | |
| 351 | KONAWE | | | | BUNGGUSU | KONAWE | ± 2 km | JALAN DESA | |
| 352 | KONAWE | | | | TUDAONE | KONAWE | ± 3 km | JALAN DESA | |
| 353 | KONAWE | | | | HOPA-HOPA | WAWOTOB | ± 0,2 km | JALAN DESA | |
| 354 | KONAWE | | | | KASUPUTE | WAWOTOB | ± 0,5 km | JALAN KABUPATEN | |
| 355 | KONAWE | | | | NOHU-NOHU | WAWOTOB | ± 1,2 km | JALAN KABUPATEN | |
| 356 | KONAWE | | | | RANOYA | WAWOTOB | ± 2 km | JALAN KABUPATEN | |
| 357 | KONAWE | | | | OHOTAI | WAWOTOB | ± 2,5 km | JALAN DESA | |
| 358 | KONAWE | | | | WATURAI | WONGGEDUKU BARAT | ± 3 km | JALAN KABUPATEN | |

| NO | KABUPATEN/ KOTA | NAMA SEKOLAH PENYELENGGARA PPDB | ALAMAT | | DOMISILI CALON PDB TAHUN PELAJARAN 2020/2021 BERDASARAKAN ZONA SATUAN PENDIDIKAN | | | | T |
|-----|-----------------|------------------------------------|-------------------------------|-----------|---|---------------------|--|---|---|
| | | | DESA / KELURAHAN/ JALAN | KECAMATAN | DESA / KELURAHAN | KECAMATAN | JARAK DESA/KEL KE SEKOLAH (dalam km) | JARINGAN TRANSPORTASI DARI DESA KE SEKOLAH | |
| | | | | | | | | | |
| 359 | KONAWA | | | | WONGGEDUKU | WONGGEDUKU BARAT | ± 3,5 km | JALAN KABUPATEN | |
| 360 | KONAWA | | | | TOBIMEITA | WONGGEDUKU BARAT | ± 4 km | JALAN DESA | |
| 361 | KONAWA | | | | | | | | |
| 362 | KONAWA | 11 SMA Negeri 1 Konawe | Tawanga | Konawe | Tawanga | Konawe | ± 500 m | Jalan Kelurahan | |
| 363 | KONAWA | | | | Bungguosu | Konawe | ± 1 km | Jalan Kelurahan | |
| 364 | KONAWA | | | | Tudaone | Konawe | ± 1,5 km | Jalan Kelurahan | |
| 365 | KONAWA | | | | Konawe | Konawe | ± 2,5 km | Jalan Kelurahan | |
| 366 | KONAWA | | | | Puuwonua | Konawe | ± 2 km | Jalan Kelurahan | |
| 367 | KONAWA | | | | Sanggona | Konawe | ± 1 km | Jalan Kelurahan | |
| 368 | KONAWA | | | | Mokowu | Konawe | ± 1 km | Jalan Kelurahan | |
| 369 | KONAWA | | | | Asoniwowo | Konawe | ± 1,5 km | Jalan Kelurahan | |
| 370 | KONAWA | | | | Uete | Konawe | ± 1,5 km | Jalan Kelurahan | |
| 371 | KONAWA | | | | Hudoa | Konawe | ± 2 km | Jalan Kelurahan | |
| 372 | KONAWA | | | | Uelawu | Konawe | ± 2,5 km | Jalan Kelurahan | |
| 373 | KONAWA | | | | Wonuambae | Konawe | ± 3 km | Jalan Kelurahan | |
| 374 | KONAWA | | | | | | | | |
| 375 | KONAWA | 12 SMA Negeri 2 Wawotobi | Anggotoa | Wawotobi | Desa Anggotoa | Wawotobi | ± 1 km | Jalan Provinsi | |
| 376 | KONAWA | | | | Desa Analahumbuti | Wawotobi | ± 1 km | Jalan Provinsi | |
| 377 | KONAWA | | | | Desa Kukuhuri | Wawotobi | ± 2 km | Jalan Provinsi | |
| 378 | KONAWA | | | | Kelurahan Palarahi | Wawotobi | ± 3 km | Jalan Provinsi | |
| 379 | KONAWA | | | | Kelurahan Inolobu | Wawotobi | ± 4 km | Jalan Provinsi | |
| 380 | KONAWA | | | | Kelurahan Kulahi | Wawotobi | ± 4 km | Jalan Kelurahan | |
| 381 | KONAWA | | | | Kelurahan Inalahi | Wawotobi | ± 5 km | Jalan Provinsi | |
| 382 | KONAWA | | | | Kelurahan Wawotobi | Wawotobi | ± 5 km | Jalan Provinsi | |
| 383 | KONAWA | | | | Desa Lamclay | Meluhu | ± 6 km | Jalan Provinsi | |
| 384 | KONAWA | | | | Desa Koruzaba | Wawotobi | ± 6 km | Jalan Desa | |
| 385 | KONAWA | | | | Desa Nario Indab | Wawotobi | ± 6 km | Jalan Desa | |
| 386 | KONAWA | | | | Kelurahan Meluhu | Meluhu | ± 7 km | Jalan Provinsi | |
| 387 | KONAWA | | | | | | | | |
| 388 | KONAWA | 13 SMA Negeri 1 Meluhu | Meluhu | Meluhu | Kelurahan Meluhu | Meluhu | ± 1 km | Jalan Kelurahan | |
| 389 | KONAWA | | | | Desa Lalopiai | Meluhu | ± 5 km | Jalan Desa | |
| 390 | KONAWA | | | | Desa Sambastule | Meluhu | ± 3 km | Jalan Desa | |
| 391 | KONAWA | | | | Desa Larowiu | Meluhu | ± 3 km | Jalan Desa | |
| 392 | KONAWA | | | | Desa Ahuba | Meluhu | ± 1 km | Jalan Desa | |
| 393 | KONAWA | | | | Desa Ahuhu | Meluhu | ± 1 km | Jalan Desa | |
| 394 | KONAWA | | | | Desa Woerahi | Meluhu | ± 2 km | Jalan Desa | |
| 395 | KONAWA | | | | Desa Tudameaso | Meluhu | ± 5 km | Jalan Desa | |
| 396 | KONAWA | | | | Desa Lamchi | Meluhu | ± 4 km | Jalan Desa | |
| 397 | KONAWA | | | | Desa Lakoato | Meluhu | ± 4 km | Jalan Desa | |
| 398 | KONAWA | | | | | | | | |
| 399 | KONAWA | 14 SMA Negeri 1 Unaaha | Ambekairi | Unaaha | Kel. Ambekairi | Unaaha | ± 1 km | Jalan Provinsi | |
| 400 | KONAWA | | | | Kel Tumpas | Unaaha | ± 2 km | Jalan Provinsi | |
| 401 | KONAWA | | | | Kel. Asinua | Unaaha | ± 2 km | Jalan Kelurahan | |
| 402 | KONAWA | | | | Kel. Arombu | Unaaha | ± 2 km | Jalan Kelurahan | |
| 403 | KONAWA | | | | Kel. Latoma | Unaaha | ± 3 km | Jalan Kelurahan | |

| NO | KABUPATEN/ KOTA | NAMA SEKOLAH PENYELENGGARA PPDB | ALAMAT | | DOMISILI CALON PDB TAHUN PELAJARAN 2020/2021 BERDASARAKAN ZONA SATUAN PENDIDIKAN | | | | KE T |
|-----|-----------------|------------------------------------|-------------------------------|------------|---|----------------|--|---|---------|
| | | | DESA / KELURAHAN/ JALAN | KECAMATAN | DESA / KELURAHAN | KECAMATAN | JARAK DESA/KEKEL KE SEKOLAH (dalam km) | JARINGAN TRANSPORTASI DARI DESA KE SEKOLAH | |
| | | | | | | | | | |
| 404 | KONAWÉ | | | | Kel. Wawonggol | Unaaha | ± 1 km | Jalan Kelurahan | |
| 405 | KONAWÉ | | | | Kel. Puunaaha | Unaaha | ± 3 km | Jalan Kelurahan | |
| 406 | KONAWÉ | | | | Kel. Rahahangga | Unaaha | ± 3 km | Jalan Provinsi | |
| 407 | KONAWÉ | | | | Kel. Unaaha | Unaaha | ± 3 km | Jalan Kelurahan | |
| 408 | KONAWÉ | | | | Kel. Tuoy | Unaaha | ± 2 km | Jalan Provinsi | |
| 409 | KONAWÉ | | | | Kel. Tobeu | Unaaha | ± 3 km | Jalan Kelurahan | |
| 410 | KONAWÉ | | | | Kel. Anggaberri | Anggaberri | ± 3 km | Jalan Kelurahan | |
| 411 | KONAWÉ | | | | Kel. Parauna | Anggaberri | ± 3 km | Jalan Kelurahan | |
| 412 | KONAWÉ | | | | Kel. Sindeng Mulasari | Tongauna | ± 3 km | Jalan Kelurahan | |
| 413 | KONAWÉ | | | | Kel. Mekar Sari | Tongauna | ± 4 km | Jalan Kelurahan | |
| 414 | KONAWÉ | | | | Kel. Puosu | Tongauna | ± 4 km | Jalan Kelurahan | |
| 415 | KONAWÉ | | | | Kel. Mataiwoi | Tongauna | ± 5 km | Jalan Kelurahan | |
| 416 | KONAWÉ | | | | Kel. Tongauna | Tongauna | ± 5 km | Jalan Kelurahan | |
| 417 | KONAWÉ | | | | Desa Anggopiu | Uepai | ± 4 km | Jalan Kelurahan | |
| 418 | KONAWÉ | | | | Kel. Ameroro | Uepai | ± 4 km | Jalan Provinsi | |
| 419 | KONAWÉ | | | | Kel. Uepai | Uepai | ± 5 km | Jalan Provinsi | |
| 420 | KONAWÉ | | | | | | | | |
| 421 | KONAWÉ | 15 SMA Negeri 2 Unaaha | Puunaaha | Unaaha | Kel. Puunaaha | Unaaha | ± 1 km | Jalan Kelurahan | |
| 422 | KONAWÉ | | | | Kel. Arombu | Unaaha | ± 2 km | Jalan Kelurahan | |
| 423 | KONAWÉ | | | | Kel. Tumpas | Unaaha | ± 2 km | Jalan Provinsi | |
| 424 | KONAWÉ | | | | Kel. Latoma | Unaaha | ± 2 km | Jalan Kelurahan | |
| 425 | KONAWÉ | | | | Kel. Ambekacri | Unaaha | ± 3 km | Jalan Provinsi | |
| 426 | KONAWÉ | | | | Kel. Inolobunggadue | Unaaha | ± 1 km | Jalan Kelurahan | |
| 427 | KONAWÉ | | | | Kel. Wawonggol | Unaaha | ± 3 km | Jalan Kelurahan | |
| 428 | KONAWÉ | | | | Kel. Puosu | Tongauna | ± 1 km | Jalan Kecamatan | |
| 429 | KONAWÉ | | | | Desa Ambepulu | Tongauna | ± 2 km | Jalan Desa | |
| 430 | KONAWÉ | | | | Kel. Mekarsari | Tongauna | ± 2 km | Jalan Kelurahan | |
| 431 | KONAWÉ | | | | | | | | |
| 432 | KONAWÉ | 16 SMA Negeri 1 Anggaberri | Anggaberri | Anggaberri | Anggaberri | | ± 1,5 km | Jln. Desa/Kelurahan | |
| 433 | KONAWÉ | | | | Poasea | | | Jln. Desa/Kelurahan | |
| 434 | KONAWÉ | | | | Unaasi | | | Jln. Desa/Kelurahan | |
| 435 | KONAWÉ | | | | Parauna | | | Jln. Desa/Kelurahan | |
| 436 | KONAWÉ | | | | Toriki | | | Jln. Desa/Kelurahan | |
| 437 | KONAWÉ | | | | Andabia | | | Jln. Desa/Kelurahan | |
| 438 | KONAWÉ | | | | Lawilo | | | Jln. Desa/Kelurahan | |
| 439 | KONAWÉ | | | | | | | | |
| 440 | KONAWÉ | 17 SMA Negeri 1 Tongauna | Lalonggowuna | Tongauna | Desa Lalonggowuna | Tongauna | 20 Meter | Jalan Kecamatan | |
| 441 | KONAWÉ | | | | Desa Momca | Tongauna | 50 Meter | Jalan Kecamatan | |
| 442 | KONAWÉ | | | | Desa Aseo | Tongauna | 700 Meter | Jalan Kecamatan | |
| 443 | KONAWÉ | | | | Desa Kumapo | Abuki | 1.000 meter | Jalan Kecamatan | |
| 444 | KONAWÉ | | | | Desa Andeposandu | Tongauna | 1.000 meter | Jalan Kecamatan | |
| 445 | KONAWÉ | | | | Kelurahan Tongauna | Tongauna | 1.000 meter | Jalan Kecamatan | |
| 446 | KONAWÉ | | | | Kelurahan Sendang Mulya Sari | Tongauna | 1.300 meter | Jalan Desa | |
| 447 | KONAWÉ | | | | Desa Wakay | Abuki | 1.400 meter | Jalan Desa | |
| 448 | KONAWÉ | | | | SPA Lalonggowuna | Tongauna Utara | 1.000 meter | Jalan Desa | |
| 449 | KONAWÉ | | | | SPB Lalonggowuna | Tongauna Utara | 1.200 meter | Jalan Desa | |

| NO | KABUPATEN/ KOTA | NAMA SEKOLAH PENYELENGGARA PPDB | ALAMAT | | DOMISILI CALON PDB TAHUN PELAJARAN 2020/2021 BERDASARAKAN ZONA SATUAN PENDIDIKAN | | | | T |
|-----|-----------------|------------------------------------|-------------------------------|-----------|---|------------|--|---|---|
| | | | DESA / KELURAHAN/ JALAN | KECAMATAN | DESA / KELURAHAN | KECAMATAN | JARAK DESA/REL KE SEKOLAH (km) | JARINGAN TRANSPORTASI DARI DESA KE SEKOLAH | |
| | | | | | | | | | |
| 450 | KONAWE | | | | | | | | |
| 451 | KONAWE | 18 SMA Negeri 1 Abuki | Sambeani | Abuki | Asolu | Abuki | ± 5.00 Km | Jalan Provinsi | |
| 452 | KONAWE | | | | Kelurahan Abuki | Abuki | ± 2.00 Km | Jalan Kecamatan | |
| 453 | KONAWE | | | | Punggaluku | Abuki | ± 2.00 Km | Jalan Kecamatan | |
| 454 | KONAWE | | | | Anggoro | Abuki | ± 4.00 Km | Jalan Desa | |
| 455 | KONAWE | | | | Padangguni Utama | Abuki | ± 5.00 Km | Jalan Desa | |
| 456 | KONAWE | | | | Sambeani | Abuki | ± 1 Km | Jalan Kecamatan | |
| 457 | KONAWE | | | | Kasuwura | Abuki | ± 1.00 Km | Jalan Kecamatan | |
| 458 | KONAWE | | | | Epea | Abuki | ± 3.00 Km | Jalan Kecamatan | |
| 459 | KONAWE | | | | Unaasi Jaya | Abuki | ± 4.00 Km | Jalan Desa | |
| 460 | KONAWE | | | | Walay | Abuki | ± 5.00 Km | Jalan Kecamatan | |
| 461 | KONAWE | | | | Alosika | Padangguni | ± 12.00 Km | Jalan Kecamatan | |
| 462 | KONAWE | | | | | | | | |
| 463 | KONAWE | 19 SMA Negeri 1 Asinna | | | Kel. Asinna | Asinna | ± 1 km | Jalan Kecamatan | |
| 464 | KONAWE | | | | Kel. Asinna | Asinna | ± 8 km | Jalan Kecamatan | |
| 465 | KONAWE | 20 SMA Negeri 1 Rوتا | Desa Tirawonua | Rوتا | Kel. Rوتا | Rوتا | ± 8 km | Jalan Kecamatan | |
| 466 | KONAWE | | | | Desa Tirawonua | Rوتا | ± 4 km | Jalan Kecamatan | |
| 467 | KONAWE | | | | Desa Parudongka | Rوتا | ± 8 km | Jalan Kecamatan | |
| 468 | KONAWE | | | | Desa Lalomerui | Rوتا | ± 40 km | Jalan Kecamatan | |
| 469 | KONAWE | | | | Desa Walandawe | Rوتا | ± 24 km | Jalan Kecamatan | |
| 470 | KONAWE | | | | Desa Tanggola | Rوتا | ± 22 km | Jalan Kecamatan | |
| 471 | KONAWE | | | | Desa Puuwwirano | Rوتا | ± 22 km | Jalan Kecamatan | |
| 472 | KONAWE | | | | | | | | |
| 473 | KONAWE | 21 SMA Negeri 1 Lambuya | Meraka | Lambuya | Asaki | Lambuya | ± 4 km | Jalan Provinsi | |
| 474 | KONAWE | | | | Wonuahoa | Lambuya | ± 5 km | Jalan Provinsi | |
| 475 | KONAWE | | | | Lambuya | Lambuya | ± 3 km | Jalan Provinsi | |
| 476 | KONAWE | | | | Awuliti | Lambuya | ± 2 km | Jalan Provinsi | |
| 477 | KONAWE | | | | Amberi | Lambuya | ± 3 km | Jalan Provinsi | |
| 478 | KONAWE | | | | Meraka | Lambuya | ± 0,1 km | Jalan Provinsi | |
| 479 | KONAWE | | | | Tanggobu | Lambuya | ± 1 km | Jalan Provinsi | |
| 480 | KONAWE | | | | Tetembomua | Lambuya | ± 6 km | Jalan Provinsi | |
| 481 | KONAWE | | | | Waworaha | Lambuya | ± 6 km | Jalan Desa | |
| 482 | KONAWE | | | | Watarema | Lambuya | ± 5 km | Jalan Desa | |
| 483 | KONAWE | | | | Silea | Onembute | ± 7 km | Jalan Provinsi | |
| 484 | KONAWE | | | | Mataiwoi | Onembute | ± 8 km | Jalan Desa | |
| 485 | KONAWE | | | | Ulu Meraka | Onembute | ± 9 km | Jalan Desa | |
| 486 | KONAWE | | | | Tawapandere | Onembute | ± 9 km | Jalan Provinsi | |
| 487 | KONAWE | | | | Kumapo | Onembute | ± 12 km | Jalan Provinsi | |
| 488 | KONAWE | | | | Onembute | Onembute | ± 15 km | Jalan Provinsi | |
| 489 | KONAWE | | | | Lalonggatu | Puriala | ± 2 km | Jalan Kabupaten | |
| 490 | KONAWE | | | | Puusangi | Puriala | ± 3 km | Jalan Kabupaten | |
| 491 | KONAWE | | | | | | | | |
| 492 | KONAWE | 22 SMA Negeri 1 Puriala | Sonai | Puriala | Sonai | Puriala | ± 1 km | Jl. Kabupaten | |
| 493 | KONAWE | | | | Watusa | Puriala | ± 3 km | Jl. Desa | |
| 494 | KONAWE | | | | Puusangi | Puriala | ± 2 km | Jalan Kabupaten | |
| 495 | KONAWE | | | | Lalonggatu | Puriala | ± 6 km | Jl. Kabupaten | |
| 496 | KONAWE | | | | Wanuamorome | Puriala | ± 4 km | Jl. Kabupaten | |
| 497 | KONAWE | | | | Poanaha | Puriala | ± 4 km | Jl. Desa | |

| NO | KABUPATEN/ KOTA | NAMA SEKOLAH PENYELENGGARA PPDB | ALAMAT | | DOMISILI CALON PDR TAHUN PELAJARAN 2020/2021 BERDASRAKAN ZONA SATUAN PENDIDIKAN | | | | KE T |
|-----|-----------------|------------------------------------|-------------------------------|------------|--|-----------|--|---|---------|
| | | | DESA / KELURAHAN/ JALAN | KECAMATAN | DESA / KELURAHAN | KECAMATAN | JARAK DESA/KEK KE SEKOLAH dalam KM | JARINGAN TRANSPORTASI DARI DESA KE SEKOLAH | |
| | | | | | | | | | |
| 498 | KONAWA | | | | Watundehoa | Puriala | ± 5 km | Jl. Kabupaten | |
| 499 | KONAWA | | | | Tetehaka | Puriala | ± 6 km | Jl. Kabupaten | |
| 500 | KONAWA | | | | Ahuzwali | Puriala | ± 5 km | Jl. Desa | |
| 501 | KONAWA | | | | Puuhopa | Puriala | ± 6 km | Jl. Desa | |
| 502 | KONAWA | | | | Tetewatu | Puriala | ± 6 km | Jl. Kabupaten | |
| 503 | KONAWA | | | | Unggulino | Puriala | ± 9 km | Jl. Kabupaten | |
| 504 | KONAWA | | | | Laloonaha | Puriala | ± 11 km | Jl. Kabupaten | |
| 505 | KONAWA | | | | Mokaleleo | Puriala | ± 12 km | Jl. Kabupaten | |
| 506 | KONAWA | | | | Wawosanggula | Puriala | ± 13 km | Jl. Kabupaten | |
| 507 | KONAWA | | | | | | | | |
| 508 | KONAWA | 23 SMA Negeri 1 Uepai | | | Matahoalu | Uepai | ± 1 km | Jl. Desa | |
| 509 | KONAWA | | | | Humboto | Uepai | ± 1 km | Jl. Desa | |
| 510 | KONAWA | | | | Langgomca | Uepai | ± 1 km | Jl. Desa | |
| 511 | KONAWA | | | | Baruga | Uepai | ± 1 km | Jl. Provinsi | |
| 512 | KONAWA | | | | Tawarotobota | Uepai | ± 1 km | Jl. Provinsi | |
| 513 | KONAWA | | | | Tawamelewe | Uepai | ± 2 km | Jl. Desa | |
| 514 | KONAWA | | | | Kasaeda | Uepai | ± 2 km | Jl. Desa | |
| 515 | KONAWA | | | | Tangondipo | Uepai | ± 3 km | Jl. Desa | |
| 516 | KONAWA | | | | Uepai | Uepai | ± 3 km | Jl. Provinsi | |
| 517 | KONAWA | | | | Olo-Oloho | Uepai | ± 3 km | Jl. Desa | |
| 518 | KONAWA | | | | Panggulawu | Uepai | ± 4 km | Jl. Desa | |
| 519 | KONAWA | | | | Ameroro | Uepai | ± 4 km | Jl. Provinsi | |
| 520 | KONAWA | | | | Anggopiu | Uepai | ± 5 km | Jl. Provinsi | |
| 521 | KONAWA | | | | Tamesandi | Uepai | ± 5 km | Jl. Desa | |
| 522 | KONAWA | | | | Rawua | Uepai | ± 5 km | Jl. Desa | |
| 523 | KONAWA | | | | Puuroda Jaya | Uepai | ± 7 km | Jl. Desa | |
| 524 | KONAWA | | | | Amaru | Uepai | ± 5 km | Jl. Desa | |
| 525 | KONAWA | | | | Asaki | Lambuva | ± 5 km | Jl. Provinsi | |
| 526 | KONAWA | | | | Wonuahoa | Lambuva | ± 4 km | Jl. Provinsi | |
| 527 | KONAWA SELATAN | 1 SMAN 1 KONAWA SELATAN | TINANGGEEA | TINANGGEEA | Kelurahan Tinanggea | Tinanggea | 0,01 km | Jalan Kecamatan | |
| 528 | KONAWA SELATAN | | | | Kelurahan Ngapaaha | Tinanggea | 0,5 km | Jalan Kecamatan | |
| 529 | KONAWA SELATAN | | | | Akuni | Tinanggea | 0,5 km | Jalan Desa | |
| 530 | KONAWA SELATAN | | | | Lasuai | Tinanggea | 2 km | Jalan Desa | |
| 531 | KONAWA SELATAN | | | | Asingi | Tinanggea | 4 km | Jalan Desa | |
| 532 | KONAWA SELATAN | | | | Bomba-Bomba | Tinanggea | 5 km | Jalan Desa | |
| 533 | KONAWA SELATAN | | | | Lapuh | Tinanggea | 4 km | Jalan Desa | |
| 534 | KONAWA SELATAN | | | | Bungin Permai | Tinanggea | 6 km | Laut | |
| 535 | KONAWA SELATAN | | | | Lalonggasu | Tinanggea | 7 km | Jalan Desa | |
| 536 | KONAWA SELATAN | | | | Lalowatu | Tinanggea | 8 km | Jalan Desa | |
| 537 | KONAWA SELATAN | | | | Palotawo | Tinanggea | 9 km | Jalan Desa | |
| 538 | KONAWA SELATAN | | | | Lapoa | Tinanggea | 6 km | Jalan Desa | |
| 539 | KONAWA SELATAN | | | | Telutu Jaya | Tinanggea | 7 km | Jalan Desa | |
| 540 | KONAWA SELATAN | | | | Torokoku | Tinanggea | 4,5 km | Jalan Desa | |
| 541 | KONAWA SELATAN | | | | Matambawi | Tinanggea | 5 km | Jalan Desa | |
| 542 | KONAWA SELATAN | 2 SMAN 2 KONAWA SELATAN | ONEWIA | RANOMEETO | Kota Bangun | Ranomeeto | 5 km | Jalan Provinsi | |
| 543 | KONAWA SELATAN | | | | Langgea | Ranomeeto | 5 km | Jalan Provinsi | |
| 544 | KONAWA SELATAN | | | | Kel. Ranomeeto | Ranomeeto | 4 km | Jalan Provinsi | |

47

| NO | KABUPATEN/ KOTA | NAMA SEKOLAH PENYELENGGARA PPDB | ALAMAT | | DOMISILI CALON PDB TAHUN PELAJARAN 2020/2021 BERDASRAKAN ZONA SATUAN PENDIDIKAN | | | | T |
|-----|-----------------|------------------------------------|-------------------------------|-----------|--|------------------|---|---|---|
| | | | DESA / KELURAHAN/ JALAN | KECAMATAN | DESA / KELURAHAN | KECAMATAN | JARAK DESA/ KEL KE SEKOLAH (dalam KM) | JARINGAN TRANSPORTASI DARI DESA KE SEKOLAH | |
| | | | | | | | | | |
| 545 | KONAWE SELATAN | | | | Laikaaha | Ranomectto | 3 km | Jalan Provinsi | |
| 546 | KONAWE SELATAN | | | | Ranooha | Ranomectto | 2 km | Jalan Provinsi | |
| 547 | KONAWE SELATAN | | | | Onewila | Ranomectto | 0,1 km | Jalan Provinsi | |
| 548 | KONAWE SELATAN | | | | Ambaipua | Ranomectto | 2 km | Jalan Provinsi | |
| 549 | KONAWE SELATAN | | | | Amoito | Ranomectto | 4 km | Jalan Provinsi | |
| 550 | KONAWE SELATAN | | | | Amoito Siawa | Ranomectto | 4 km | Jalan Provinsi | |
| 551 | KONAWE SELATAN | | | | Boro-Boro Ranomectto | Ranomectto | 8 km | Jalan Provinsi | |
| 552 | KONAWE SELATAN | | | | Duduria | Ranomectto | 7 km | Jalan Provinsi | |
| 553 | KONAWE SELATAN | | | | Sundang Kasih | Ranomectto Barat | 5 km | Jalan Provinsi | |
| 554 | KONAWE SELATAN | | | | Jati Bahi | Ranomectto Barat | 5 km | Jalan Provinsi | |
| 555 | KONAWE SELATAN | | | | Abeko | Ranomectto Barat | 5 km | Jalan Provinsi | |
| 556 | KONAWE SELATAN | | | | Amokuni | Ranomectto Barat | 3 km | Jalan Provinsi | |
| 557 | KONAWE SELATAN | 3 SMAN 3 KONAWE SELATAN | PUNGGALUKU | LAEYA | Punggaluku | Laeya | 1 km | Jalan Kabupaten | |
| 558 | KONAWE SELATAN | | | | Lerepako | Laeya | 2 km | Jalan Kabupaten | |
| 559 | KONAWE SELATAN | | | | Rambu-Rambu | Laeya | 3 km | Jalan Kabupaten | |
| 560 | KONAWE SELATAN | | | | Ambakumina | Laeya | 4 km | Jalan Kabupaten | |
| 561 | KONAWE SELATAN | | | | Acporu | Laeya | 5 km | Jalan Kabupaten | |
| 562 | KONAWE SELATAN | | | | Anduna | Laeya | 2 km | Jalan Kabupaten | |
| 563 | KONAWE SELATAN | | | | Ambalodange | Laeya | 3 km | Jalan Kabupaten | |
| 564 | KONAWE SELATAN | | | | Lambakara | Laeya | 3 km | Jalan Kabupaten | |
| 565 | KONAWE SELATAN | | | | Ambesca | Laeya | 4 km | Jalan Kabupaten | |
| 566 | KONAWE SELATAN | 4 SMAN 4 KONAWE SELATAN | WAWONGGURA | PALANGGA | Wawonggura | Palangga | 0,1 km | Jalan Kabupaten | |
| 567 | KONAWE SELATAN | | | | Palangga | Palangga | 2 km | Jalan Kabupaten | |
| 568 | KONAWE SELATAN | | | | Kiea | Palangga | 3 km | Jalan Kabupaten | |
| 569 | KONAWE SELATAN | | | | Watudemba | Palangga | 5 km | Jalan Kabupaten | |
| 570 | KONAWE SELATAN | | | | Sanggi-Sanggi | Palangga | 5 km | Jalan Kabupaten | |
| 571 | KONAWE SELATAN | | | | Eewa | Palangga | 4 km | Jalan Kabupaten | |
| 572 | KONAWE SELATAN | | | | Watumerembe | Palangga | 3 km | Jalan Kabupaten | |
| 573 | KONAWE SELATAN | | | | Anggondara | Palangga | 7 km | Jalan Kabupaten | |
| 574 | KONAWE SELATAN | | | | Aosole | Palangga | 7 km | Jalan Kabupaten | |
| 575 | KONAWE SELATAN | | | | Alakaya | Palangga | 8 km | Jalan Kabupaten | |
| 576 | KONAWE SELATAN | 5 SMAN 5 KONAWE SELATAN | LANDIPO | MORAMO | Semua Desa | Moramoo | 10 - 12,00 k | Jalan Nasional | |
| 577 | KONAWE SELATAN | | | | Panambea Barata | Laonti | - km | Jalur Laut | |
| 578 | KONAWE SELATAN | 6 SMAN 6 KONAWE SELATAN | ANDOOLO | ANDOOLO | Andoolo | Andoolo | 1 km | Jalan Provinsi | |
| 579 | KONAWE SELATAN | | | | Alangga | Andoolo | 1 km | Jalan Provinsi | |
| 580 | KONAWE SELATAN | | | | Punggapu | Andoolo | 1 km | Jalan Provinsi | |
| 581 | KONAWE SELATAN | | | | Lalobao | Andoolo | 3 km | Jalan Provinsi | |
| 582 | KONAWE SELATAN | | | | Potoro | Andoolo | 3 km | Jalan Provinsi | |
| 583 | KONAWE SELATAN | | | | Alengge Agung | Andoolo | 4 km | Jalan Kabupaten | |
| 584 | KONAWE SELATAN | | | | Ataku | Andoolo | 4 km | Jalan Kabupaten | |
| 585 | KONAWE SELATAN | | | | Lalonggombu | Andoolo | 3 km | Jalan Provinsi | |
| 586 | KONAWE SELATAN | | | | Bumiraya | Andoolo | 5 km | Jalan Kabupaten | |
| 587 | KONAWE SELATAN | | | | Buke | Buke | 4 km | Jalan Kabupaten | |
| 588 | KONAWE SELATAN | | | | Pelandia | Buke | 4 km | Jalan Kabupaten | |
| 589 | KONAWE SELATAN | | | | Andoolo Utama | Buke | 5 km | Jalan Kabupaten | |
| 590 | KONAWE SELATAN | | | | Adayu Indah | Buke | 6 km | Jalan Kabupaten | |
| 591 | KONAWE SELATAN | | | | Watumokala | Andoolo Barat | 7 km | Jalan Provinsi | |
| 592 | KONAWE SELATAN | | | | Anese | Andoolo Barat | 6 km | Jalan Provinsi | |

37

| NO | KABUPATEN/ KOTA | NAMA SEKOLAH PENYELENGGARA PPDB | ALAMAT | | DOMISILI CALON PDB TAHUN PELAJARAN 2020/2021 BERDASARAKAN ZONA SATUAN PENDIDIKAN | | | | KE T |
|-----|-----------------|------------------------------------|-------------------------------|-----------|---|---------------|--|---|---------|
| | | | DESA / KELURAHAN/ JALAN | KECAMATAN | DESA / KELURAHAN | KECAMATAN | JARAK DARI DESA / KELURAHAN KE SEKOLAH | JARINGAN TRANSPORTASI DARI DESA KE SEKOLAH | |
| | | | | | | | | | |
| 593 | KONAWE SELATAN | | | | Palowewu | Andoolo Barat | 8 km | Jalan Provinsi | |
| 594 | KONAWE SELATAN | | | | Papawu | Andoolo Barat | 6 km | Jalan Provinsi | |
| 595 | KONAWE SELATAN | 7 SMAN 7 KONAWE SELATAN | ANDINETE | KOLONO | Semua Desa | Kolono | 0,10 - 9,00 km | Jalan Nasional | |
| 596 | KONAWE SELATAN | | | | Semua Desa | Kolono Timur | 00 - 16,00 km | Jalan Nasional | |
| 597 | KONAWE SELATAN | 8 SMAN 8 KONAWE SELATAN | KONDA | KONDA | Konda | Konda | 0,5 km | Jalan Kabupaten | |
| 598 | KONAWE SELATAN | | | | Morome | Konda | 0,5 km | Jalan Kabupaten | |
| 599 | KONAWE SELATAN | | | | Alebo | Konda | 1 km | Jalan Kabupaten | |
| 600 | KONAWE SELATAN | | | | Lamomea | Konda | 1 km | Jalan Kabupaten | |
| 601 | KONAWE SELATAN | | | | Lebo Jaya | Konda | 2 km | Jalan Kabupaten | |
| 602 | KONAWE SELATAN | | | | Lambusa | Konda | 3 km | Jalan Kabupaten | |
| 603 | KONAWE SELATAN | | | | Konda Satu | Konda | 4 km | Jalan Kabupaten | |
| 604 | KONAWE SELATAN | | | | Ambololi | Konda | 5 km | Jalan Kabupaten | |
| 605 | KONAWE SELATAN | | | | Puosu Jaya | Konda | 7 km | Jalan Kabupaten | |
| 606 | KONAWE SELATAN | | | | Tanea | Konda | 8 km | Jalan Kabupaten | |
| 607 | KONAWE SELATAN | | | | Wonua | Konda | 9 km | Jalan Kabupaten | |
| 608 | KONAWE SELATAN | | | | Pombulsa | Konda | 8 km | Jalan Kabupaten | |
| 609 | KONAWE SELATAN | 9 SMAN 9 KONAWE SELATAN | ULUSAWA | LAONTI | Batu Jaya | Laonti | 17 km | Laut | |
| 610 | KONAWE SELATAN | | | | Namu | Laonti | 15 km | Laut | |
| 611 | KONAWE SELATAN | | | | Malaringgi | Laonti | 10 km | Laut | |
| 612 | KONAWE SELATAN | | | | Tue-Tue | Laonti | 7 km | Laut | |
| 613 | KONAWE SELATAN | | | | Sangi-Sangi | Laonti | 2,5 km | Jalan Kabupaten | |
| 614 | KONAWE SELATAN | | | | Uluawa | Laonti | 0,5 km | Jalan Kabupaten | |
| 615 | KONAWE SELATAN | | | | Cempedak | Laonti | 3 km | Laut | |
| 616 | KONAWE SELATAN | | | | Lawisata | Laonti | 0,2 km | Jalan Kabupaten | |
| 617 | KONAWE SELATAN | | | | Kondono | Laonti | 2 km | Jalan Kabupaten | |
| 618 | KONAWE SELATAN | | | | Pundirangga | Laonti | 3 km | Jalan Kabupaten | |
| 619 | KONAWE SELATAN | | | | Laonti | Laonti | 5 km | Jalan Kabupaten | |
| 620 | KONAWE SELATAN | | | | Peoindah | Laonti | 7 km | Jalan Kabupaten | |
| 621 | KONAWE SELATAN | | | | Woru Woru | Laonti | 8 km | Laut | |
| 622 | KONAWE SELATAN | 10 SMAN 10 KONAWE SELATAN | MOTAHA | ANGATA | Benua | Benua | 18 km | Jalan Provinsi | |
| 623 | KONAWE SELATAN | | | | Horodopi | Benua | 16 km | Jalan Provinsi | |
| 624 | KONAWE SELATAN | | | | Benua Utana | Benua | 15 km | Jalan Provinsi | |
| 625 | KONAWE SELATAN | | | | Tetehaka | Benua | 16 km | Jalan Provinsi | |
| 626 | KONAWE SELATAN | | | | Puwewu | Benua | 12 km | Jalan Provinsi | |
| 627 | KONAWE SELATAN | | | | Puosu | Benua | 10 km | Jalan Provinsi | |
| 628 | KONAWE SELATAN | | | | Lamara | Benua | 8 km | Jalan Provinsi | |
| 629 | KONAWE SELATAN | | | | Pudambu | Angata | 6 km | Jalan Provinsi | |
| 630 | KONAWE SELATAN | | | | Beloso | Angata | 5 km | Jalan Provinsi | |
| 631 | KONAWE SELATAN | | | | Matambodu | Angata | 4 km | Jalan Provinsi | |
| 632 | KONAWE SELATAN | | | | Angata | Angata | 3 km | Jalan Provinsi | |
| 633 | KONAWE SELATAN | | | | Kosobo | Angata | 1,5 km | Jalan Provinsi | |
| 634 | KONAWE SELATAN | | | | Mataiwoi | Angata | 1,5 km | Jalan Provinsi | |
| 635 | KONAWE SELATAN | | | | Motaha | Angata | 1 km | Jalan Provinsi | |
| 636 | KONAWE SELATAN | | | | Aopa | Angata | 1 km | Jalan Provinsi | |
| 637 | KONAWE SELATAN | | | | Pewutaan | Angata | 3 km | Jalan Provinsi | |
| 638 | KONAWE SELATAN | | | | Wuura | Angata | 14 km | Jalan Provinsi | |
| 639 | KONAWE SELATAN | | | | Wonus Monapa | Angata | 13 km | Jalan Provinsi | |
| 640 | KONAWE SELATAN | | | | Landaharc | Angata | 10 km | Jalan Provinsi | |

| NO | KABUPATEN/ KOTA | NAMA SEKOLAH PENYELENGGARA PPDB | ALAMAT | | DOMISILI CALON PDB TAHUN PELAJARAN 2020/2021 BERDASRAKAN ZONA SATUAN PENDIDIKAN | | | | KE T |
|-----|-----------------|------------------------------------|-------------------------------|-----------|--|-----------------|---|---|---------|
| | | | DESA / KELURAHAN/ JALAN | KECAMATAN | DESA / KELURAHAN | KECAMATAN | JAWAK DESA/ KEL KE SEKOLAH (dalam KM) | JARINGAN TRANSPORTASI DARI DESA KE SEKOLAH | |
| | | | | | | | | | |
| 641 | KONAWE SELATAN | | | | Langga | Angata | 8 km | Jalan Provinsi | |
| 642 | KONAWE SELATAN | | | | Lamooso | Angata | 7 km | Jalan Provinsi | |
| 643 | KONAWE SELATAN | | | | Simhangu | Angata | 6 km | Jalan Provinsi | |
| 644 | KONAWE SELATAN | | | | Tetessa | Angata | 5 km | Jalan Provinsi | |
| 645 | KONAWE SELATAN | | | | Sandei | Angata | 4 km | Jalan Provinsi | |
| 646 | KONAWE SELATAN | | | | Puureo | Angata | 7 km | Jalan Kabupaten | |
| 647 | KONAWE SELATAN | | | | Lamoeri | Angata | 8 km | Jalan Kabupaten | |
| 648 | KONAWE SELATAN | | | | Sandarsi Jaya | Angata | 9 km | Jalan Kabupaten | |
| 649 | KONAWE SELATAN | | | | Puao | Angata | 4 km | Jalan Provinsi | |
| 650 | KONAWE SELATAN | | | | Puusanggula | Angata | 3 km | Jalan Provinsi | |
| 651 | KONAWE SELATAN | | | | Lamoeni | Angata | 1 km | Jalan Provinsi | |
| 652 | KONAWE SELATAN | | | | Wawosanggula | Puriala | 1 km | Jalan Provinsi | |
| 653 | KONAWE SELATAN | | | | Moksaleko | Puriala | 2 km | Jalan Provinsi | |
| 654 | KONAWE SELATAN | | | | Unggulino | Puriala | 3 km | Jalan Provinsi | |
| 655 | KONAWE SELATAN | 11 SMAN 11 KONAWE SELATAN | LANDONO | LANDONO | Boro-Boro Ranomeeto | Ranomeeto Barat | 5 km | Jalan Kabupaten | |
| 656 | KONAWE SELATAN | | | | Lakonea | Landono | 3 km | Jalan Kabupaten | |
| 657 | KONAWE SELATAN | | | | Landono | Landono | 1 km | Jalan Kabupaten | |
| 658 | KONAWE SELATAN | | | | Wonua Sangia | Landono | 3 km | Jalan Kabupaten | |
| 659 | KONAWE SELATAN | | | | Morini Mulya | Landono | 4 km | Jalan Kabupaten | |
| 660 | KONAWE SELATAN | | | | Wata Benua | Landono | 5 km | Jalan Kabupaten | |
| 661 | KONAWE SELATAN | | | | Abengi | Landono | 6 km | Jalan Kabupaten | |
| 662 | KONAWE SELATAN | | | | Trdana Mulya | Landono | 3 km | Jalan Kabupaten | |
| 663 | KONAWE SELATAN | | | | Lalonggapu | Landono | 4 km | Jalan Kabupaten | |
| 664 | KONAWE SELATAN | | | | Amotowo | Landono | 5 km | Jalan Kabupaten | |
| 665 | KONAWE SELATAN | | | | Endanga | Landono | 6 km | Jalan Kabupaten | |
| 666 | KONAWE SELATAN | | | | Mowila | Mowila | 7 km | Jalan Kabupaten | |
| 667 | KONAWE SELATAN | | | | Tetesiingi | Mowila | 8 km | Jalan Kabupaten | |
| 668 | KONAWE SELATAN | | | | Matawoi | Mowila | 8 km | Jalan Kabupaten | |
| 669 | KONAWE SELATAN | | | | Toluwonua | Mowila | 10 km | Jalan Kabupaten | |
| 670 | KONAWE SELATAN | | | | Mulyasari | Mowila | 9 km | Jalan Kabupaten | |
| 671 | KONAWE SELATAN | | | | Monapa | Mowila | 10 km | Jalan Kabupaten | |
| 672 | KONAWE SELATAN | | | | Wonua Sari | Mowila | 11 km | Jalan Kabupaten | |
| 673 | KONAWE SELATAN | | | | Kondoano | Mowila | 12 km | Jalan Kabupaten | |
| 674 | KONAWE SELATAN | | | | Ranombayasa | Mowila | 14 km | Jalan Kabupaten | |
| 675 | KONAWE SELATAN | | | | Lalosingi | Mowila | 15 km | Jalan Kabupaten | |
| 676 | KONAWE SELATAN | | | | Punggulahi | Mowila | 15 km | Jalan Kabupaten | |
| 677 | KONAWE SELATAN | | | | Wuura | Mowila | 16 km | Jalan Kabupaten | |
| 678 | KONAWE SELATAN | | | | Rakawuta | Mowila | 16 km | Jalan Kabupaten | |
| 679 | KONAWE SELATAN | | | | Lamolon | Mowila | 17 km | Jalan Kabupaten | |
| 680 | KONAWE SELATAN | | | | Wawobende | Sabulakoa | 8 km | Jalan Kabupaten | |
| 681 | KONAWE SELATAN | | | | Asaria | Sabulakoa | 9 km | Jalan Kabupaten | |
| 682 | KONAWE SELATAN | | | | Talumbinga | Sabulakoa | 17 km | Jalan Kabupaten | |
| 683 | KONAWE SELATAN | 12 SMAN 12 KONAWE SELATAN | ATARI INDAH | LALEMBUU | Mendoke | Lalembuu | 15 km | Jalan Propinsi | |
| 684 | KONAWE SELATAN | | | | Sumber Jaya | Lalembuu | 10 km | Jalan Propinsi | |
| 685 | KONAWE SELATAN | | | | Lambandia | Lalembuu | 10 km | Jalan Propinsi | |
| 686 | KONAWE SELATAN | | | | Mokupa Jaya | Lalembuu | 7 km | Jalan Propinsi | |
| 687 | KONAWE SELATAN | | | | Potubo Jaya | Lalembuu | 4 km | Jalan Propinsi | |
| 688 | KONAWE SELATAN | | | | Lambodi Jaya | Lalembuu | 3 km | Jalan Propinsi | |

ay

| NO | KABUPATEN/ KOTA | NAMA SEKOLAH PENYELENGGARA PPDB | ALAMAT | | DOMISILI CALON PDB TAHUN PELAJARAN 2020/2021 BERDASARKAN ZONA SATUAN PENDIDIKAN | | | | KE T |
|-----|-----------------|------------------------------------|-------------------------------|-----------------|--|-----------------|---|---|---------|
| | | | DESA / KELURAHAN/ JALAN | KECAMATAN | DESA / KELURAHAN | KECAMATAN | JARAH DESA/KEHL KE SEKOLAH (dalam KM) | JARINGAN TRANSPORTASI DARI DESA KE SEKOLAH | |
| | | | | | | | | | |
| 689 | KONAWA SELATAN | | | | Padaleu | Lalembuu | 2,5 km | Jalan Propinsi | |
| 690 | KONAWA SELATAN | | | | Atan Indah | Lalembuu | 0,2 km | Jalan Desa | |
| 691 | KONAWA SELATAN | | | | Atari Jaya | Lalembuu | 0,5 km | Jalan Desa | |
| 692 | KONAWA SELATAN | | | | Tetcinca Jaya | Lalembuu | 5 km | Jalan Kabupaten | |
| 693 | KONAWA SELATAN | | | | Puinangga | Lalembuu | 2 km | Jalan Kabupaten | |
| 694 | KONAWA SELATAN | | | | Sukamukti | Lalembuu | 12 km | Jalan Kabupaten | |
| 695 | KONAWA SELATAN | | | | Puurema Subur | Lalembuu | 14 km | Jalan Kabupaten | |
| 696 | KONAWA SELATAN | | | | Kapuwila | Lalembuu | 11 km | Jalan Kabupaten | |
| 697 | KONAWA SELATAN | | | | Lakesamba | Lalembuu | 4 km | Jalan Kabupaten | |
| 698 | KONAWA SELATAN | | | | Meronga Raya | Lalembuu | 3 km | Jalan Kabupaten | |
| 699 | KONAWA SELATAN | | | | Lalembuu | Lalembuu | 3 km | Jalan Kabupaten | |
| 700 | KONAWA SELATAN | | | | Tombeleu | Lalembuu | 2 km | Jalan Propinsi | |
| 701 | KONAWA SELATAN | | | | Wundumbolo | Tinanggea | 8 km | Jalan Propinsi | |
| 702 | KONAWA SELATAN | | | | Lamandia | Basala | 8 km | Jalan Kabupaten | |
| 703 | KONAWA SELATAN | | | | Roraya | Tinanggea | 7 km | Jalan Kabupaten | |
| 704 | KONAWA SELATAN | 13 SMAN 13 KONAWA SELATAN | RANOWILA | WOLASI | Ranowila | Wolasi | 1 km | Jalan Kabupaten | |
| 705 | KONAWA SELATAN | | | | Anupe | Wolasi | 7 km | Jalan Kabupaten | |
| 706 | KONAWA SELATAN | | | | Matswolasi | Wolasi | 3 km | Jalan Provinsi | |
| 707 | KONAWA SELATAN | | | | Wolasi | Wolasi | 1 km | Jalan Provinsi | |
| 708 | KONAWA SELATAN | | | | Aoma | Wolasi | 1,5 km | Jalan Provinsi | |
| 709 | KONAWA SELATAN | | | | Amoito | Wolasi | 2 km | Jalan Provinsi | |
| 710 | KONAWA SELATAN | | | | Ambesokoa | Wolasi | 3 km | Jalan Provinsi | |
| 711 | KONAWA SELATAN | | | | Lelekaa | Wolasi | 6 km | Jalan Provinsi | |
| 712 | KONAWA SELATAN | | | | Anduna | Laeya | 9 km | Jalan Provinsi | |
| 713 | KONAWA SELATAN | 14 SMAN 14 KONAWA SELATAN | OPAASI | RANOMEETO BARAT | Abeko | Ranomeeto Barat | 4 km | Jalan Provinsi | |
| 714 | KONAWA SELATAN | | | | Lameuru | Ranomeeto Barat | 3 km | Jalan Provinsi | |
| 715 | KONAWA SELATAN | | | | Opaasi | Ranomeeto Barat | 0,01 km | Jalan Provinsi | |
| 716 | KONAWA SELATAN | | | | Boro-Boro Lameuru | Ranomeeto Barat | 2 km | Jalan Provinsi | |
| 717 | KONAWA SELATAN | | | | Lika Ndonga | Ranomeeto Barat | 3 km | Jalan Kabupaten | |
| 718 | KONAWA SELATAN | | | | Tunduno | Ranomeeto Barat | 3 km | Jalan Provinsi | |
| 719 | KONAWA SELATAN | | | | Jati Bali | Ranomeeto Barat | 4 km | Jalan Kabupaten | |
| 720 | KONAWA SELATAN | | | | Sindang Kasih | Ranomeeto Barat | 5 km | Jalan Kabupaten | |
| 721 | KONAWA SELATAN | | | | Amokuni | Ranomeeto Barat | 6 km | Jalan Kabupaten | |
| 722 | KONAWA SELATAN | 15 SMAN 15 KONAWA SELATAN | BAITO | BAITO | Tolibe | Baito | 6 km | Jalan Kabupaten | |
| 723 | KONAWA SELATAN | | | | Sambahule | Baito | 4 km | Jalan Kabupaten | |
| 724 | KONAWA SELATAN | | | | Baito | Baito | 0,00 km | Jalan Kabupaten | |
| 725 | KONAWA SELATAN | | | | Amasara | Baito | 1 km | Jalan Kabupaten | |
| 726 | KONAWA SELATAN | | | | Matabubu | Baito | 5 km | Jalan Kabupaten | |
| 727 | KONAWA SELATAN | | | | Mekarjaya | Baito | 1 km | Jalan Kabupaten | |
| 728 | KONAWA SELATAN | | | | Wonuaraya | Baito | 2 km | Jalan Kabupaten | |
| 729 | KONAWA SELATAN | | | | Ahuangguluri | Baito | 4 km | Jalan Kabupaten | |
| 730 | KONAWA SELATAN | 16 SMAN 16 KONAWA SELATAN | BASALA | BASALA | Sukamukti | Lalembuu | 4 km | Jalan Kabupaten | |
| 731 | KONAWA SELATAN | | | | Benua | Benua | 6 km | Jalan Kabupaten | |
| 732 | KONAWA SELATAN | | | | Basala | Basala | 0,00 km | Jalan Kabupaten | |
| 733 | KONAWA SELATAN | | | | Lere | Basala | 8 km | Jalan Kabupaten | |
| 734 | KONAWA SELATAN | 17 SMAN 17 KONAWA SELATAN | LAEYA | LAEYA | Torobulu | Laeya | 12 km | Jalan Provinsi | |
| 735 | KONAWA SELATAN | | | | Anggoroboti | Laeya | 0,4 km | Jalan Provinsi | |
| 736 | KONAWA SELATAN | | | | Lambakara | Laeya | 5 km | Jalan Provinsi | |

| NO | KABUPATEN/ KOTA | NAMA SEKOLAH PENYELENGGARA PPDB | ALAMAT | | DOMISILI CALON PDB TAHUN PELAJARAN 2020/2021 BERDASRAKAN ZONA SATUAN PENDIDIKAN | | | | T |
|-----|-----------------|------------------------------------|-------------------------------|------------------|--|------------------|---|---|---|
| | | | DESA / KELURAHAN/ JALAN | KECAMATAN | DESA / KELURAHAN | KECAMATAN | JARAK DESA/KEK KE SEKOLAH (di km) | JARINGAN TRANSPORTASI DARI DESA KE SEKOLAH | |
| | | | | | | | | | |
| 737 | KONAWE SELATAN | | | | Lahokeo | Lacya | 5 km | Jalan Provinsi | |
| 738 | KONAWE SELATAN | | | | Pu'uwulo | Lacya | 1 km | Jalan Provinsi | |
| 739 | KONAWE SELATAN | | | | Lacya | Lacya | 0,1 km | Jalan Desa | |
| 740 | KONAWE SELATAN | | | | Ambesca | Lacya | 0,8 km | Jalan Provinsi | |
| 741 | KONAWE SELATAN | | | | Punggaluku | Lacya | 7 km | Jalan Provinsi | |
| 742 | KONAWE SELATAN | | | | Lalunggombu | Lainca | 7 km | Jalan Provinsi | |
| 743 | KONAWE SELATAN | 18 SMAN 18 KONAWE SELATAN | PARASI | PALANGGA SELATAN | Koeono | Palangga Selatan | 6 km | Jalan Nasional | |
| 744 | KONAWE SELATAN | | | | Amondo | Palangga Selatan | 5 km | Jalan Nasional | |
| 745 | KONAWE SELATAN | | | | Watumbohuti | Palangga Selatan | 3 km | Jalan Nasional | |
| 746 | KONAWE SELATAN | | | | Parasi | Palangga Selatan | 1 km | Jalan Nasional | |
| 747 | KONAWE SELATAN | | | | Mondoe | Palangga Selatan | 2 km | Jalan Nasional | |
| 748 | KONAWE SELATAN | | | | Wawowonua | Palangga Selatan | 7 km | Jalan Kabupaten | |
| 749 | KONAWE SELATAN | | | | Torobuhu | Lacya | 5 km | Jalan Nasional | |
| 750 | KONAWE SELATAN | | | | Wonua Kongga | Lacya | 5 km | Jalan Kabupaten | |
| 751 | KONAWE SELATAN | 19 SMAN 19 KONAWE SELATAN | MOOLO INDAH | TINANGGEA | Moolo Indah | Tinanggea | 0,5 km | Jalan Kabupaten | |
| 752 | KONAWE SELATAN | | | | Watumelewe | Tinanggea | 1 km | Jalan Kabupaten | |
| 753 | KONAWE SELATAN | | | | Wadonggo | Tinanggea | 2 km | Jalan Kabupaten | |
| 754 | KONAWE SELATAN | | | | Matambawi | Tinanggea | 4 km | Jalan Kabupaten | |
| 755 | KONAWE SELATAN | | | | Matandahi | Tinanggea | 3 km | Jalan Kabupaten | |
| 756 | KONAWE SELATAN | | | | Lakara | Palangga Selatan | 5 km | Jalan Kabupaten | |
| 757 | KONAWE SELATAN | | | | Ululakara | Palangga Selatan | 6 km | Jalan Kabupaten | |
| 758 | KONAWE SELATAN | | | | Waturapa | Palangga Selatan | 11 km | Jalan Kabupaten | |
| 759 | KONAWE SELATAN | 20 SMAN 20 KONAWE SELATAN | TANJUNG TIRAM | MORAMO UTARA | Puasana | Moramo Utara | 2 km | Jalan Nasional | |
| 760 | KONAWE SELATAN | | | | Lalowaru | Moramo Utara | 1 km | Jalan Nasional | |
| 761 | KONAWE SELATAN | | | | Tanjung Tiram | Moramo Utara | 0,1 km | Jalan Nasional | |
| 762 | KONAWE SELATAN | | | | Wawatu | Moramo Utara | 2 km | Jalan Nasional | |
| 763 | KONAWE SELATAN | | | | Mata Wawatu | Moramo Utara | 6 km | Jalan Nasional | |
| 764 | KONAWE SELATAN | | | | Sanggula | Moramo Utara | 10 km | Jalan Nasional | |
| 765 | KONAWE SELATAN | | | | Mekar Jaya | Moramo Utara | 11 km | Jalan Kabupaten | |
| 766 | KONAWE SELATAN | | | | Lombueya | Moramo Utara | 12 km | Jalan Kabupaten | |
| 767 | KONAWE SELATAN | | | | Lamokula | Moramo Utara | 15 km | Jalan Nasional | |
| 768 | KONAWE SELATAN | | | | Mata Lamokula | Moramo Utara | 16 km | Jalan Nasional | |
| 769 | KONAWE SELATAN | 21 SMAN 21 KONAWE SELATAN | TAMBOLOSU | LAONTI | Labuan Beropa | Laonti | 12 km | Laut | |
| 770 | KONAWE SELATAN | | | | Baho | Laonti | 8 km | Laut | |
| 771 | KONAWE SELATAN | | | | Tambesuga | Laonti | 6 km | Laut | |
| 772 | KONAWE SELATAN | | | | Labotsone | Laonti | 5 km | Laut | |
| 773 | KONAWE SELATAN | | | | Wandaha | Laonti | 7 km | Laut | |
| 774 | KONAWE SELATAN | | | | Rumbi-Rumbia | Laonti | 1,5 km | Jalan Desa | |
| 775 | KONAWE SELATAN | | | | Tambolosu | Laonti | 0,1 km | Jalan Kabupaten | |
| 776 | KONAWE SELATAN | | | | Matabubu | Laonti | 0,2 km | Jalan Kabupaten | |
| 777 | KONAWE SELATAN | | | | Wawosunggu | Moramo | 3 km | Laut | |
| 778 | KONAWE SELATAN | 22 SMAN 22 KONAWE SELATAN | RORAYA | TINANGGEA | Roraya | Tinanggea | 0,01 km | Jalan Provinsi | |
| 779 | KONAWE SELATAN | | | | Lanowulu | Tinanggea | 1 km | Jalan Provinsi | |
| 780 | KONAWE SELATAN | | | | Tatangge | Tinanggea | 3 km | Jalan Provinsi | |
| 781 | KONAWE SELATAN | | | | Telutu Jaya | Tinanggea | 1 km | Jalan Provinsi | |
| 782 | KONAWE SELATAN | | | | Lapoa | Tinanggea | 3 km | Jalan Provinsi | |
| 783 | KONAWE SELATAN | | | | Bomba-Bomba | Tinanggea | 4 km | Jalan Provinsi | |
| 784 | KONAWE SELATAN | | | | Wundumbolo | Tinanggea | 2 km | Jalan Kabupaten | |

| NO | KABUPATEN/ KOTA | NAMA SEKOLAH PENYELENGGARA PPDB | ALAMAT | | DOMISILI CALON PDB TAHUN PELAJARAN 2020/2021 BERDASRAKAN ZONA SATUAN PENDIDIKAN | | | | KEM T |
|-----|-----------------|------------------------------------|-------------------------------|-----------|--|-----------|--|---|-------|
| | | | DESA / KELURAHAN/ JALAN | KECAMATAN | DESA / KELURAHAN | KECAMATAN | JARAK DESA/KEKEL KE SEKOLAH (dalam km) | JARINGAN TRANSPORTASI DARI DESA KE SEKOLAH | |
| | | | | | | | | | |
| 785 | KONAWA SELATAN | | | | Meronga Raya | Tinanggea | 3 km | Jalan Kabupaten | |
| 786 | KONAWA SELATAN | 23 SMAN 23 KONAWA SELATAN | ANGGONDARA | PALANGGA | Anggondara | Palangga | 1 km | Jalan Kabupaten | |
| 787 | KONAWA SELATAN | | | | Aosole | Palangga | 3 km | Jalan Kabupaten | |
| 788 | KONAWA SELATAN | | | | Alakaya | Palangga | 3 km | Jalan Kabupaten | |
| 789 | KONAWA SELATAN | | | | Onembute | Palangga | 3 km | Jalan Kabupaten | |
| 790 | KONAWA SELATAN | | | | Melear Sari | Palangga | 3 km | Jalan Kabupaten | |
| 791 | KONAWA SELATAN | | | | Wawouru | Palangga | 2 km | Jalan Kabupaten | |
| 792 | KONAWA SELATAN | | | | Aepodu | Laeya | 4 km | Jalan Kabupaten | |
| 793 | KONAWA SELATAN | | | | Eewa | Palangga | 3 km | Jalan Kabupaten | |
| 794 | KONAWA SELATAN | 24 SMAN 24 KONAWA SELATAN | LAINEA | LAINEA | Kalo-kalo | Lainea | km | Jalan Nasional | |
| 795 | KONAWA SELATAN | | | | Molinese | Lainea | km | Jalan Provinsi | |
| 796 | KONAWA SELATAN | | | | Pamandati | Lainea | km | Jalan Kabupaten | |
| 797 | KONAWA SELATAN | | | | Lalunggombu | Lainea | km | Jalan Kabupaten | |
| 798 | KONAWA SELATAN | | | | Watumeeto | Lainea | km | Jalan Kabupaten | |
| 799 | KONAWA SELATAN | | | | Matabubu | Lainea | km | Jalan Kabupaten | |
| 800 | KONAWA SELATAN | | | | Kaindi | Lainea | km | Jalan Kabupaten | |
| 801 | KONAWA SELATAN | | | | Lainea | Lainea | km | Jalan Kabupaten | |
| 802 | KONAWA SELATAN | | | | Pangan Jaya | Lainea | km | Jalan Kabupaten | |
| 803 | KONAWA SELATAN | | | | Polewali | Lainea | km | Jalan Kabupaten | |
| 804 | KONAWA SELATAN | | | | Bangun Jaya | Lainea | km | Jalan Kabupaten | |
| 805 | KONAWA UTARA | 1 SMAN 1 Lasolo | Kel. Tinobu | Lasolo | TINOBU | LASOLO | 1 km | Ada | |
| 806 | KONAWA UTARA | | | | TOREO | WAWOLESEA | 4 km | Ada | |
| 807 | KONAWA UTARA | | | | MOLAWA | MOLAWA | 5 km | Ada | |
| 808 | KONAWA UTARA | 2 SMAN 1 Asera | Wanggudu | Asera | ANDOWIA | ASERA | 2 km | Ada | |
| 809 | KONAWA UTARA | | | | WANGGUDU | ASERA | 1 km | Ada | |
| 810 | KONAWA UTARA | 3 SMAN 1 Sawa | Sawa | Sawa | SAWA | SAWA | 1 km | Ada | |
| 811 | KONAWA UTARA | | | | PUUPI | SAWA | 2 km | Ada | |
| 812 | KONAWA UTARA | | | | MOTUI | MOTUI | 3 km | Ada | |
| 813 | KONAWA UTARA | | | | MOTUI | MOTUI | 4 km | Ada | |
| 814 | KONAWA UTARA | 4 SMAN 1 Motui | Motui | Motui | MOTUI | MOTUI | 1 km | Ada | |
| 815 | KONAWA UTARA | | | | KAPOLANO | MOTUI | 2 km | Ada | |
| 816 | KONAWA UTARA | | | | SAMA SUBUR | MOTUI | 2 km | Ada | |
| 817 | KONAWA UTARA | | | | PUDONGGALA UTAMA | SAWA | 3 km | Ada | |
| 818 | KONAWA UTARA | 5 SMAN 1 Lembo | Lembo | Motui | LEMBO | LEMBO | 1 km | Ada | |
| 819 | KONAWA UTARA | | | | TAIPA | LEMBO | 3 km | Ada | |
| 820 | KONAWA UTARA | 6 SMAN 2 Asera | Andedao | Asera | WALALINDU | ASERA | 1 km | Ada | |
| 821 | KONAWA UTARA | | | | AMOROME | ASERA | 1 km | Ada | |
| 822 | KONAWA UTARA | | | | AMOROME UTAMA | ASERA | 2 km | Ada | |
| 823 | KONAWA UTARA | 7 SMAN 1 Oheo | Landawe | Oheo | WALANDAWE | OHEO | 1 km | Ada | |
| 824 | KONAWA UTARA | | | | OHEO | OHEO | 2 km | Ada | |

| NO | KABUPATEN/ KOTA | NAMA SEKOLAH PENYELENGGARA PPDB | ALAMAT | | DOMISILI CALON PDB TAHUN PELAJARAN 2020/2021 BERDASARKAN ZONA SATUAN PENDIDIKAN | | | | KE T |
|-----|------------------|------------------------------------|-------------------------------|---------------------|--|---------------------|------------------------------------|---|---------|
| | | | DESA / KELURAHAN/ JALAN | KECAMATAN | DESA / KELURAHAN | KECAMATAN | JARAK DESA/HEL KE SEKOLAH | JARINGAN TRANSPORTASI DARI DESA KE SEKOLAH | |
| | | | | | | | | | |
| 825 | KONAWE UTARA | 8 SMAN 1 Langgikima | Langgikima | Langgikima | LANGGIKIMA | LANGGIKIMA | 1 km | Ada | |
| 826 | KONAWE UTARA | | | | SARIMUKTI | LANGGIKIMA | 2 km | Ada | |
| 827 | KONAWE UTARA | | | | MOLORE | LANGGIKIMA | 3 km | Ada | |
| 828 | KONAWE UTARA | | | | MOROMBO PANTAI | LASOLO KEPULAUAN | 5 km | Ada | |
| 829 | KONAWE UTARA | 9 SMAN 1 Landawe | Landawe | Landawe | LANDAWE | LANDAWE | 1 km | Ada | |
| 830 | KONAWE UTARA | 10 SMAN 1 Wiwirano | Lamonac | Wiwirano | LAMONAE | WIWIRANO | 1 km | Ada | |
| 831 | KONAWE UTARA | | | | CULAMBATU | WIWIRANO | 4 km | Ada | |
| 831 | KONAWE UTARA | | | | TETEWATU | WIWIRANO | 6 km | Ada | |
| 832 | KONAWE UTARA | | | | PADALERE | WIWIRANO | 6 km | Ada | |
| 833 | KONAWE UTARA | 11 SMAN 1 Lasolo Kepulauan | Waturambaha | Lasolo Kepulauan | WATUAMBAHA | LASOLO KEPULAUAN | 1 km | Ada | |
| | KONAWE UTARA | | | | BOENAGA | LASOLO KEPULAUAN | 2 km | Ada | |
| 835 | KONAWE KEPULAUAN | 1 SMAN 1 WAWONII | Mata Langara | Wawonii Barat | Langara Iwawo | Wawonii Barat | ±0,5 km | Jalan Kecamatan | |
| 836 | KONAWE KEPULAUAN | | | | Mata Langara | Wawonii Barat | ±0,1 km | Jalan Kecamatan | |
| 837 | KONAWE KEPULAUAN | | | | Lanowatu | Wawonii Barat | ±1,0 km | Jalan Kabupaten | |
| 838 | KONAWE KEPULAUAN | | | | Bukit Permai | Wawonii Barat | ±3,0 km | Jalan Kabupaten | |
| 839 | KONAWE KEPULAUAN | | | | Pasir Putih | Wawonii Barat | ±0,4 km | Jalan Kecamatan | |
| 840 | KONAWE KEPULAUAN | | | | Langara Laut | Wawonii Barat | ±1,0 km | Jalan Kecamatan | |
| 841 | KONAWE KEPULAUAN | | | | Tanjung Batu | Wawonii Barat | ±1,2 km | Jalan Kecamatan | |
| 842 | KONAWE KEPULAUAN | | | | Langkowala | Wawonii Barat | ±1,1 km | Jalan Kecamatan | |
| 843 | KONAWE KEPULAUAN | | | | Langara Indah | Wawonii Barat | ±1,1 km | Jalan Kecamatan | |
| 844 | KONAWE KEPULAUAN | | | | Kawa kawali | Wawonii Barat | ±3,0 km | Jalan Kabupaten | |
| 845 | KONAWE KEPULAUAN | | | | Wawolaa | Wawonii Barat | ±8,0 km | Jalan Kabupaten | |
| 846 | KONAWE KEPULAUAN | 2 SMAN 1 WAWONII TENGAH | Lampeapi Baru | Wawonii Tengah | Lampeapi Baru | Wawonii Tengah | ±0,2 km | Jalan Kecamatan | |
| | KONAWE KEPULAUAN | | | | Lampeapi | Wawonii Tengah | ±1,0 km | Jalan Kecamatan | |
| 848 | KONAWE KEPULAUAN | | | | Lamongupa | Wawonii Tengah | ±2,0 km | Jalan Kecamatan | |
| 849 | KONAWE KEPULAUAN | | | | Puurau | Wawonii Tengah | ±0,8 km | Jalan Kecamatan | |
| 850 | KONAWE KEPULAUAN | | | | Wungkolo | Wawonii Tengah | ±2,0 km | Jalan Kecamatan | |
| 851 | KONAWE KEPULAUAN | 3 SMAN 1 WAWONII TENGGARA | Teporoko | Wawonii Tenggara | Mosolo | Wawonii Tenggara | ±4,0 km | Jalan Kecamatan | |
| 852 | KONAWE KEPULAUAN | | | | Roko roko | Wawonii Tenggara | ±0,4 km | Jalan Kecamatan | |
| 853 | KONAWE KEPULAUAN | | | | Teporoko | Wawonii Tenggara | ±0,6 km | Jalan Kecamatan | |
| 854 | KONAWE KEPULAUAN | | | | Batuhu | Wawonii Tenggara | ±6,0 km | Jalan Kecamatan | |
| 855 | KONAWE KEPULAUAN | | | | Wawouso | Wawonii Tenggara | ±6,0 km | Jalan Kecamatan | |
| 856 | KONAWE KEPULAUAN | 4 SMAN 1 WAWONII TIMUR | Munse | Wawonii Timur | Munse | Wawonii Timur | ±0,3 km | Jalan Kecamatan | |
| 857 | KONAWE KEPULAUAN | | | | Lebo | Wawonii Timur | ±3,0 km | Jalan Kecamatan | |
| 858 | KONAWE KEPULAUAN | | | | Dimba | Wawonii Timur | ±1,0 km | Jalan Kecamatan | |
| 859 | KONAWE KEPULAUAN | | | | Ladienta | Wawonii Timur | ±4,0 km | Jalan Kecamatan | |
| 860 | KONAWE KEPULAUAN | | | | Tekonca | Wawonii Timur | ±1,0 km | Jalan Kecamatan | |
| 861 | KONAWE KEPULAUAN | | | | Wakadawu | Wawonii Timur | ±0,8 km | Jalan Kecamatan | |
| 862 | KONAWE KEPULAUAN | 5 SMAN 1 WAWONII UTARA | Tombaonc Utama | Wawonii Utara | Lansilowo | Wawonii Utara | ±0,2 km | Jalan Kecamatan | |
| 863 | KONAWE KEPULAUAN | | | | Tombaonc Utama | Wawonii Utara | ±0,1 km | Jalan Kecamatan | |

| NO | KABUPATEN/ KOTA | NAMA SEKOLAH PENYELENGGARA PPDB | ALAMAT | | DOMISILI CALON PDB TAHUN PELAJARAN 2020/2021 BERDASRAKAN ZONA SATUAN PENDIDIKAN | | | | K T |
|-----|------------------|------------------------------------|-------------------------------|-----------|--|--------------------|-------------------------------------|---|--------|
| | | | DESA / KELURAHAN/ JALAN | KECAMATAN | DESA / KELURAHAN | KECAMATAN | JARAK DESA/ KEL KE SEKOLAH | JARINGAN TRANSPORTASI DARI DESA KE SEKOLAH | |
| | | | | | | | | | |
| 864 | KONAWE KEPULAUAN | | | | Tepolawa | Wawonii Utara | ±0,8 km | Jalan Kecamatan | |
| 865 | KONAWE KEPULAUAN | | | | Labeau | Wawonii Utara | ±3,0 km | Jalan Kecamatan | |
| 866 | KONAWE KEPULAUAN | | | | Waworope | Wawonii Utara | ±3,5 km | Jalan Kecamatan | |
| 867 | KONAWE KEPULAUAN | | | | Wawoca | Wawonii Utara | ±3,7 km | Jalan Kecamatan | |
| 868 | KONAWE KEPULAUAN | | | | Mataiwoi | Wawonii Utara | ±5,0 km | Jalan Kecamatan | |
| 869 | KONAWE KEPULAUAN | | | | Palingi Barat | Wawonii Utara | ±0,7 km | Jalan Kabupaten | |
| 870 | KONAWE KEPULAUAN | | | | Palingi | Wawonii Utara | ±1,0 km | Jalan Kabupaten | |
| 871 | KONAWE KEPULAUAN | | | | Palingi Timur | Wawonii Utara | ±1,2 km | Jalan Kabupaten | |
| 872 | KONAWE KEPULAUAN | | | | Noko | Wawonii Timur Laut | ±4,0 km | Jalan Kabupaten | |
| 873 | KONAWE KEPULAUAN | | | | Bangun Mekar | Wawonii Timur Laut | ±5,0 km | Jalan Kabupaten | |
| 874 | KONAWE KEPULAUAN | | | | Ladianta | Wawonii Timur Laut | ±7,0 km | Jalan Kabupaten | |
| 875 | KOLAKA TIMUR | 1 SMA N 1 LALOLAE | Ds. Wesalo | Lalolae | Wesalo | Lalolae | ± 1 KM | Jalan Provinsi | |
| 876 | KOLAKA TIMUR | | | | Lalolae | Lalolae | ± 1 KM | Jalan Provinsi | |
| 877 | KOLAKA TIMUR | | | | Keisio | Lalolae | ± 2 KM | Jalan Provinsi | |
| 878 | KOLAKA TIMUR | | | | Lalosingi | Lalolae | ± 2 KM | Jalan Provinsi | |
| 879 | KOLAKA TIMUR | | | | Talodo | Lalolae | ± 3 KM | Jalan Provinsi | |
| 880 | KOLAKA TIMUR | | | | | | | | |
| 881 | KOLAKA TIMUR | 2 SMA N 1 MOWEWE | Ds. Lapangisi | Mowewe | Ds. Mowewe | Mowewe | ± 1 KM | Jalan Kec. | |
| 882 | KOLAKA TIMUR | | | | Ds. Solewatu | Tinondo | ± 4 KM | Jalan Kec. | |
| 883 | KOLAKA TIMUR | | | | Horodopi | Mowewe | ± 1 KM | Jalan Kec. | |
| 884 | KOLAKA TIMUR | | | | Inebengi | Mowewe | ± 2 KM | Jalan Kec. | |
| 885 | KOLAKA TIMUR | | | | Woitombo | Mowewe | ± 2 KM | Jalan Kec. | |
| 886 | KOLAKA TIMUR | | | | Sabi Sabila | Mowewe | ± 3 KM | Jalan Kec. | |
| 887 | KOLAKA TIMUR | | | | Puosu | Mowewe | ± 4 KM | Jalan Kec. | |
| 888 | KOLAKA TIMUR | | | | Nelambu | Mowewe | ± 4 KM | Jalan Kec. | |
| 889 | KOLAKA TIMUR | | | | Ulu Mowewe | Mowewe | ± 4 KM | Jalan Kec. | |
| 890 | KOLAKA TIMUR | | | | | | | | |
| 891 | KOLAKA TIMUR | 3 SMA N 1 TINONDO | Ds. Tinengi | Tinondo | Ds. Tinondo | Tinondo | ± 1 KM | Jalan Kec. | |
| 892 | KOLAKA TIMUR | | | | kel. Tinengi | Tinondo | 500 m | Jalan Kec. | |
| 893 | KOLAKA TIMUR | | | | ds. lamunde | tinondo | 1.5 km | | |
| 894 | KOLAKA TIMUR | | | | | | | | |
| 895 | KOLAKA TIMUR | 4 SMA 1 TIRAWUTA | Kel. Rate rate | Tirawuta | Tirawuta | Tirawuta | ± 1 KM | Jalan Provinsi | |
| 896 | KOLAKA TIMUR | | | | | | | | |
| 897 | KOLAKA TIMUR | | | | | | | | |
| 898 | KOLAKA TIMUR | 5 SMAN 1 UEESI | Desa Ueesi | Ueesi | Tongauna | Ueesi | 10 km | Jalan Kec. | |
| 899 | KOLAKA TIMUR | | | | Konawendepiha | Ueesi | 3 Km | Jalan Kec. | |
| 900 | KOLAKA TIMUR | | | | Wesinggote | Ueesi | 2 Km | Jalan Kec. | |
| 901 | KOLAKA TIMUR | | | | Ueesi | Ueesi | 1 Km | Jalan Kec. | |
| 902 | KOLAKA TIMUR | | | | Watumendonga | Ueesi | 2 Km | Jalan Kec. | |
| 903 | KOLAKA TIMUR | | | | Ahifulu | Ueesi | 3 Km | Jalan Kec. | |
| 904 | KOLAKA TIMUR | | | | Alaaha | Ueesi | 5 Km | Jalan Kec. | |
| 905 | KOLAKA TIMUR | | | | Likuwalanapo | Ueesi | 7 Km | Jalan Kec. | |
| 906 | KOLAKA TIMUR | | | | Puurau | Ueesi | 12 Km | Jalan Kec. | |

37

| NO | KABUPATEN/ KOTA | NAMA SEKOLAH PENYELENGGARA PPDB | ALAMAT | | DOMISILI CALON PDB TAHUN PELAJARAN 2020/2021 BERDASARAKAN ZONA SATUAN PENDIDIKAN | | | | KE T |
|-----|-----------------|------------------------------------|-------------------------------|------------|---|-----------------|---|---|---------|
| | | | DESA / KELURAHAN/ JALAN | KECAMATAN | DESA / KELURAHAN | KECAMATAN | JARAK DESA/KEL KE SEKOLAH (Mm KM) | JARINGAN TRANSPORTASI DARI DESA KE SEKOLAH | |
| | | | | | | | | | |
| 907 | KOLAKA TIMUR | | | | | | | | |
| 908 | KOLAKA TIMUR | 6 SMA N 1 ULU IWOI | Kel. Ulu Iwoi | Ulu Iwoi | Tondowatu | Ulu Iwoi | ± 1 KM | Jalan Kec. | |
| 909 | KOLAKA TIMUR | | | | Sanggona | Ulu Iwoi | ± 1 KM | Jalan Kec. | |
| 910 | KOLAKA TIMUR | | | | Lalombae | Ulu Iwoi | ± 1 KM | Jalan Kec. | |
| 911 | KOLAKA TIMUR | | | | Undolo | Ulu Iwoi | ± 1 KM | Jalan Kec. | |
| 912 | KOLAKA TIMUR | | | | Amolohu | Ulu Iwoi | ± 1 KM | Jalan Kec. | |
| 913 | KOLAKA TIMUR | | | | Tawanga | Ulu Iwoi | ± 2 KM | Jalan Kec. | |
| 914 | KOLAKA TIMUR | | | | Amokuni | Ulu Iwoi | ± 2 KM | Jalan Kec. | |
| 915 | KOLAKA TIMUR | | | | Pehanggo | Ulu Iwoi | ± 3 KM | Jalan Kec. | |
| 916 | KOLAKA TIMUR | | | | Aukora | Ulu Iwoi | ± 3 KM | Jalan Kec. | |
| 917 | KOLAKA TIMUR | | | | Uete | Ulu Iwoi | ± 3 KM | Jalan Kec. | |
| 918 | KOLAKA TIMUR | | | | Pcrabua | Ulu Iwoi | ± 4 KM | Jalan Kec. | |
| 920 | KOLAKA TIMUR | 7 SMA N 1 LADONGI | Kel. Welala | Ladongi | Ladongi | Ladongi | ± 1 KM | Jalan Kec. | |
| 921 | KOLAKA TIMUR | | | | Ds. Wia Wia | Kec. Poli Polia | ± 1 KM | Jalan Kec. | |
| 922 | KOLAKA TIMUR | | | | | | | | |
| 923 | KOLAKA TIMUR | 8 SMA N 2 LADONGI | Kel. Putemata | Ladongi | Ladongi | Ladongi | ± 1 KM | Jalan Kec. | |
| 924 | KOLAKA TIMUR | | | | Loea | Loea | ± 2 KM | Jalan Kec. | |
| 925 | KOLAKA TIMUR | | | | | | | | |
| 926 | KOLAKA TIMUR | 9 SMA N 1 DANGIA | Lembah Subur | Dangia | Dangia | Dangia | ± 1 KM | Jalan Kec. | |
| 927 | KOLAKA TIMUR | | | | Ds. Lalolera | Ladongi | ± 2 KM | Jalan Kec. | |
| 928 | KOLAKA TIMUR | | | | Ds. Atolanu | Ladongi | ± 3 KM | Jalan Kec. | |
| 929 | KOLAKA TIMUR | | | | | | | | |
| 930 | KOLAKA TIMUR | 10 SMAN 1 POLI-POLIA | Ds. Taosu | Poli Polia | Poli Polia | Poli Polia | ± 1 KM | Jalan Kec. | |
| 931 | KOLAKA TIMUR | | | | Taosu | Poli Polia | ± 1 KM | Jalan Kec. | |
| 932 | KOLAKA TIMUR | | | | Pangi Pangi | Poli Polia | ± 1 KM | Jalan Kec. | |
| 933 | KOLAKA TIMUR | | | | Tokai | Poli Polia | ± 1 KM | Jalan Kec. | |
| 934 | KOLAKA TIMUR | | | | Wia Wia | Poli Polia | ± 2 KM | Jalan Kec. | |
| 935 | KOLAKA TIMUR | | | | Polemaju Jaya | Poli Polia | ± 2 KM | Jalan Kec. | |
| 936 | KOLAKA TIMUR | | | | Andowengga | Poli Polia | ± 3 KM | Jalan Kec. | |
| 937 | KOLAKA TIMUR | | | | Wunduhite | Poli Polia | ± 3 KM | Jalan Kec. | |
| 938 | KOLAKA TIMUR | | | | Hakambololi | Poli Polia | ± 3 KM | Jalan Kec. | |
| 939 | KOLAKA TIMUR | | | | Inotumewao | Poli Polia | ± 3 KM | Jalan Kec. | |
| 940 | KOLAKA TIMUR | | | | Polengga Jaya | Poli Polia | ± 3 KM | Jalan Kec. | |
| 941 | KOLAKA TIMUR | | | | Pundukulo | Poli Polia | ± 3 KM | Jalan Kec. | |
| 942 | KOLAKA TIMUR | | | | | | | | |
| 943 | KOLAKA TIMUR | 11 SMA N 1 LAMBANDIA | Ds. Wonuabuteo | Lambandia | lambandia | Lambandia | ± 1 KM | Jalan Kec. | |
| 944 | KOLAKA TIMUR | | | | Ds. Pombarea | Poli polia | ± 3 KM | Jalan Kec. | |
| 945 | KOLAKA TIMUR | | | | Ds. Tokai | Poli polia | ± 4 KM | Jalan Kec. | |
| 946 | KOLAKA TIMUR | | | | Wonuabuteo | Lambandia | ± 1 KM | Jalan Kec. | |
| 947 | KOLAKA TIMUR | | | | Pambore | Lambandia | ± 1 KM | Jalan Kec. | |
| 948 | KOLAKA TIMUR | | | | lambandia | Lambandia | ± 1 KM | Jalan Kec. | |

| NO | KABUPATEN/ KOTA | NAMA SEKOLAH PENYELENGGARA PPDB | ALAMAT | | DOMISILI CALON PDB TAHUN PELAJARAN 2020/2021 BERDASARAKAN ZONA SATUAN PENDIDIKAN | | | | T |
|-----|-----------------|------------------------------------|-------------------------------|-----------|---|-----------|---|---|---|
| | | | DESA / KELURAHAN/ JALAN | KECAMATAN | DESA / KELURAHAN | KECAMATAN | JARAK DESA/ KEL KE SEKOLAH (dalam KM) | JARINGAN TRANSPORTASI DARI DESA KE SEKOLAH | |
| | | | | | | | | | |
| 949 | KOLAKA TIMUR | | | | penangoosi | Lambandia | ± 1 KM | Jalan Kec. | |
| 950 | KOLAKA TIMUR | | | | Penangootu | Lambandia | ± 2 KM | Jalan Kec. | |
| 951 | KOLAKA TIMUR | | | | Rubia | Lambandia | ± 2 KM | Jalan Kec. | |
| 952 | KOLAKA TIMUR | | | | lalolere | Lambandia | ± 3 KM | Jalan Kec. | |
| 953 | KOLAKA TIMUR | | | | lowa | Lambandia | ± 3 KM | Jalan Kec. | |
| 954 | KOLAKA TIMUR | | | | | | | | |
| 955 | KOLAKA TIMUR | 12 SMA N 2 LAMBANDIA | Ds. Lere Jaya | Lambandia | Lambandia | Lambandia | ± 1 KM | Jalan Kec. | |
| 956 | KOLAKA TIMUR | | | | | | | | |
| 957 | KOLAKA TIMUR | 13 SMA N 3 LAMBANDIA | Ds. Mekupa | Lambandia | lambandia | Lambandia | ± 1 KM | Jalan Kec. | |
| 958 | KOLAKA TIMUR | | | | Wonuambuteo | Lambandia | ± 1 KM | Jalan Kec. | |
| 959 | KOLAKA TIMUR | | | | Pambore | Lambandia | ± 1 KM | Jalan Kec. | |
| 960 | KOLAKA TIMUR | | | | lambandia | Lambandia | ± 1 KM | Jalan Kec. | |
| 961 | KOLAKA TIMUR | | | | penangoosi | Lambandia | ± 1 KM | Jalan Kec. | |
| 962 | KOLAKA TIMUR | | | | Penangootu | Lambandia | ± 2 KM | Jalan Kec. | |
| 963 | KOLAKA TIMUR | | | | Rubia | Lambandia | ± 2 KM | Jalan Kec. | |
| 964 | KOLAKA TIMUR | | | | lalolere | Lambandia | ± 3 KM | Jalan Kec. | |
| 965 | KOLAKA TIMUR | | | | lowa | Lambandia | ± 3 KM | Jalan Kec. | |
| 966 | KOLAKA TIMUR | | | | | | | | |
| 967 | KOLAKA TIMUR | 14 SMA N 1 AERE | Ds. Aere | Aere | Aere | Aere | ± 1 KM | Jalan Kec. | |
| 968 | KOLAKA TIMUR | | | | Rubia | Aere | ± 1 KM | Jalan Kec. | |
| 969 | KOLAKA TIMUR | | | | Iwoimenggura | Aere | ± 1 KM | Jalan Kec. | |
| 970 | KOLAKA TIMUR | | | | Watuwoha | Aere | ± 1 KM | Jalan Kec. | |
| 971 | KOLAKA TIMUR | | | | Timete | Aere | ± 2 KM | Jalan Kec. | |
| 972 | KOLAKA TIMUR | | | | Aladadio | Aere | ± 2 KM | Jalan Kec. | |
| 973 | KOLAKA TIMUR | | | | Awiu | Aere | ± 3 KM | Jalan Kec. | |
| 974 | KOLAKA TIMUR | | | | Ulunduro | Aere | ± 3 KM | Jalan Kec. | |
| 975 | KOLAKA TIMUR | | | | Teaore | Aere | ± 3 KM | Jalan Kec. | |
| 976 | KOLAKA TIMUR | | | | Pekorea | Aere | ± 4 KM | Jalan Kec. | |
| 977 | KOLAKA TIMUR | | | | Iwoimeajaya | Aere | ± 4 KM | Jalan Kec. | |
| 978 | KOLAKA TIMUR | | | | | | | | |
| 910 | KOLAKA | 1 SMAN 1 LATAMBAGA | Kolakasi | Latambaga | Mangolo | Latambaga | 1 Km | UMUM | |
| 911 | KOLAKA | | | | Kolakaasi | Latambaga | 0,4 Km | UMUM | |
| 912 | KOLAKA | | | | Puuriwiau | Latambaga | 4 Km | UMUM | |
| 913 | KOLAKA | | | | Ulunggolaka | Latambaga | 5 Km | UMUM | |
| 914 | KOLAKA | | | | Damarwulan | Latambaga | 5 Km | UMUM | |
| 915 | KOLAKA | | | | Sakuli | Latambaga | 1 Km | UMUM | |
| 916 | KOLAKA | | | | Induha | Latambaga | 7 Km | UMUM | |
| 917 | KOLAKA | 2 SMAN 1 KOLAKA | Laloha | Kolaka | Laloha | Kolaka | 0,3Km | UMUM | |
| 918 | KOLAKA | | | | Lamokato | Kolaka | 3Km | UMUM | |
| 919 | KOLAKA | | | | Watuliandu | Kolaka | 3Km | UMUM | |
| 920 | KOLAKA | | | | Ibandete | Kolaka | 1Km | UMUM | |
| 921 | KOLAKA | | | | Taboa | Kolaka | 2 Km | UMUM | |

| NO | KABUPATEN/ KOTA | NAMA SEKOLAH PENYELENGGARA PPDB | ALAMAT | | DOMISILI CALON PDB TAHUN PELAJARAN 2020/2021 BERDASRAKAN ZONA SATUAN PENDIDIKAN | | | | KE T |
|-----|-----------------|------------------------------------|-------------------------------|------------|--|------------|--|---|---------|
| | | | DESA / KELURAHAN/ JALAN | KECAMATAN | DESA / KELURAHAN | KECAMATAN | JARAK DESA/KEK KE SEKOLAH (dalam KM) | JARINGAN TRANSPORTASI DARI DESA KE SEKOLAH | |
| | | | | | | | | | |
| 922 | KOLAKA | 3 SMAN 2 KOLAKA | Balandete | Kolaka | Sabilambo | Kolaka | 2Km | UMUM | |
| 923 | KOLAKA | | | | Lalombaa | Kolaka | 1Km | UMUM | |
| 924 | KOLAKA | | | | Balandete | Kolaka | 0,4Km | UMUM | |
| 925 | KOLAKA | | | | Watuliandu | Kolaka | 3,5 Km | UMUM | |
| 926 | KOLAKA | | | | Tahoa | Kolaka | 2,5 Km | UMUM | |
| 927 | KOLAKA | 4 SMAN 1 WUNDULAKO | Lamengkongga | Wundulako | Lamengkongga | Wundulako | 0,2 Km | UMUM | |
| 928 | KOLAKA | | | | Towua | Wundulako | 4 km | UMUM | |
| 929 | KOLAKA | | | | Sabiano | Wundulako | 3 Km | UMUM | |
| 930 | KOLAKA | | | | Bende | Wundulako | 2 Km | UMUM | |
| 931 | KOLAKA | | | | Unamenda | Wundulako | 0,5 Km | UMUM | |
| 932 | KOLAKA | | | | Tikonu | Wundulako | 0,5 Km | UMUM | |
| 933 | KOLAKA | | | | Ngapa | Wundulako | 0,5 Km | UMUM | |
| 934 | KOLAKA | | | | Wundulako | Wundulako | 0,4 km | UMUM | |
| 935 | KOLAKA | | | | Kowioha | Wundulako | 3 km | UMUM | |
| 936 | KOLAKA | | | | Silea | Wundulako | 2 km | UMUM | |
| 937 | KOLAKA | | | | 19 November | Wundulako | 7 km | UMUM | |
| 938 | KOLAKA | 5 SMAN 1 POMALAA | Kumoro | Pomalaa | Kumoro | Pomalaa | 0,1 | UMUM | |
| 939 | KOLAKA | | | | Pomalaa | Pomalaa | 0,4 | UMUM | |
| 940 | KOLAKA | | | | Dawi dawi | Pomalaa | 1,5 | UMUM | |
| 941 | KOLAKA | | | | Pelambua | Pomalaa | 2,00 | UMUM | |
| 942 | KOLAKA | | | | Pesooha | Pomalaa | 2,00 | UMUM | |
| 943 | KOLAKA | | | | Tosobo | Pomalaa | 3,00 | UMUM | |
| 944 | KOLAKA | | | | Huko huko | Pomalaa | 3,5 | UMUM | |
| 945 | KOLAKA | | | | Oko oko | Pomalaa | 5,00 | UMUM | |
| 946 | KOLAKA | | | | Sapura | Pomalaa | 4,00 | UMUM | |
| 947 | KOLAKA | | | | Tambea | Pomalaa | 1,00 | UMUM | |
| 948 | KOLAKA | 6 SMAN TANGGETADA | Palcwai | Tanggetada | Palcwai | Tanggetada | 0,1 | UMUM | |
| 949 | KOLAKA | | | | Tanggetada | Tanggetada | 1,00 | UMUM | |
| 950 | KOLAKA | | | | Anawoi | Tanggetada | 1,00 | UMUM | |
| 951 | KOLAKA | | | | Uneeha | Tanggetada | 1,5 | UMUM | |
| 952 | KOLAKA | | | | Popolia | Tanggetada | 3,00 | UMUM | |
| 953 | KOLAKA | | | | Rahanggada | Tanggetada | 4,00 | UMUM | |
| 954 | KOLAKA | | | | Lalnggolosua | Tanggetada | 3,5 | UMUM | |
| 955 | KOLAKA | | | | Pewisoa | Tanggetada | 5,00 | UMUM | |
| 956 | KOLAKA | | | | Tinggo | Tanggetada | 6,00 | UMUM | |
| 957 | KOLAKA | 7 SMAN WATUBANGGA | Watubangga | Watubangga | Watubangga | Watubangga | 0,1 | UMUM | |
| 958 | KOLAKA | | | | Tandebura | Watubangga | 1,5 | UMUM | |
| 959 | KOLAKA | | | | Woluhu | Watubangga | 1,5 | UMUM | |
| 960 | KOLAKA | | | | Lamunde | Watubangga | 3,00 | UMUM | |
| 961 | KOLAKA | | | | Gununganari | Watubangga | 3,5 | UMUM | |
| 962 | KOLAKA | | | | Sumberrejekti | Watubangga | 5,5 | UMUM | |
| 963 | KOLAKA | | | | Poho | Watubangga | 5,00 | UMUM | |
| 964 | KOLAKA | | | | Kukutio | Watubangga | 10,00 | UMUM | |
| 965 | KOLAKA | | | | Kastura | Watubangga | 12,00 | UMUM | |

| NO | KABUPATEN/ KOTA | NAMA SEKOLAH PENYELENGGARA PPDB | ALAMAT | | DOMISILI CALON PDB TAHUN PELAJARAN 2020/2021 BERDASARAKAN ZONA SATUAN PENDIDIKAN | | | | KE T |
|------|-----------------|------------------------------------|-------------------------------|-----------|---|------------|---------------------------------|---|---------|
| | | | DESA / KELURAHAN/ JALAN | KECAMATAN | DESA / KELURAHAN | KECAMATAN | JARAK | JARINGAN | |
| | | | | | | | DESA / KE SEKOLAH (km) | TRANSPORTASI DARI DESA KE SEKOLAH | |
| 966 | KOLAKA | | | | Langgosipi | Watuhangga | 12,00 | UMUM | |
| 967 | KOLAKA | | | | Mataosu | Watuhangga | 30,00 | UMUM | |
| 968 | KOLAKA | 8 SMAN 1 TOARI | Ranomentaa | Toari | Ranomentaa | Toari | 0,1 km | UMUM | |
| 969 | KOLAKA | | | | Toari | Toari | 7 km | UMUM | |
| 970 | KOLAKA | | | | Ranojaya | Toari | 3 km | UMUM | |
| 971 | KOLAKA | | | | Ranosangia | Toari | 20 km | UMUM | |
| 972 | KOLAKA | | | | Anawonua | Toari | 15 km | UMUM | |
| 973 | KOLAKA | | | | Wowoli | Toari | 2 km | UMUM | |
| 974 | KOLAKA | | | | Lasito | Toari | 1 km | UMUM | |
| 975 | KOLAKA | | | | Wonuaraya | Toari | 0,5 km | UMUM | |
| 976 | KOLAKA | | | | Rongkuli | Toari | 1 km | UMUM | |
| 977 | KOLAKA | | | | Rahabite | Toari | 2 km | UMUM | |
| 978 | KOLAKA | 9 SMAN 1 SAMATURU | Latuo | Samaturu | Latuo | Samaturu | 0,1 km | UMUM | |
| 979 | KOLAKA | | | | Konaweha | Samaturu | 1 km | UMUM | |
| 980 | KOLAKA | | | | Ulu Konaweha | Samaturu | 0,5 km | UMUM | |
| 981 | KOLAKA | | | | Kalaloe | Samaturu | 2 km | UMUM | |
| 982 | KOLAKA | | | | Malaha | Samaturu | 4 km | UMUM | |
| 983 | KOLAKA | | | | Kapu | Samaturu | 7 km | UMUM | |
| 984 | KOLAKA | | | | Lawulo | Samaturu | 15 km | UMUM | |
| 985 | KOLAKA | | | | Puu Lawulo | Samaturu | 11 km | UMUM | |
| 986 | KOLAKA | | | | Sani-sani | Samaturu | 10 km | UMUM | |
| 987 | KOLAKA | | | | Lambo | Samaturu | 1,5 km | UMUM | |
| 988 | KOLAKA | 10 SMAN 1 WOLO | Lapaopao | Wolo | Lapaopao | Wolo | 0,1 km | UMUM | |
| 989 | KOLAKA | | | | Samaendre | Wolo | 0,1 km | UMUM | |
| 990 | KOLAKA | | | | Pondre | Wolo | 2 km | UMUM | |
| 991 | KOLAKA | | | | Ulu Lapaopao | Wolo | 1 km | UMUM | |
| 992 | KOLAKA | | | | Ulu Wolo | Wolo | 10 km | UMUM | |
| 993 | KOLAKA | | | | Wolo | Wolo | 12 km | UMUM | |
| 994 | KOLAKA | | | | Baharina | Wolo | 4 km | UMUM | |
| 995 | KOLAKA | | | | Donggala | Wolo | 5 km | UMUM | |
| 996 | KOLAKA UTARA | 1 SMAN 1 LASUSUA | LASUSUA | LASUSUA | Lasusua | LASUSUA | ± 1 KM | Jalan Kabupaten | |
| 997 | KOLAKA UTARA | | | | Patowanua | LASUSUA | ± 0,5 KM | Jalan Kabupaten | |
| 998 | KOLAKA UTARA | | | | Watuliwu | LASUSUA | ± 0,5 KM | Jalan Kabupaten | |
| 999 | KOLAKA UTARA | | | | Tojahi | LASUSUA | ± 0,5 KM | Jalan Kabupaten | |
| 1000 | KOLAKA UTARA | | | | Rantelimbong | LASUSUA | ± 1 KM | Jalan Kabupaten | |
| 1001 | KOLAKA UTARA | | | | Ponggiha | LASUSUA | ± 1 KM | Jalan Kabupaten | |
| 1002 | KOLAKA UTARA | | | | Totallang | LASUSUA | ± 3 KM | Jalan Nasional | |
| 1003 | KOLAKA UTARA | | | | Lnipa-Nipa | LASUSUA | ± 4 KM | Jalan Kabupaten | |
| 1004 | KOLAKA UTARA | | | | Bahussalam | LASUSUA | ± 3 KM | Jalan Kabupaten | |
| 1005 | KOLAKA UTARA | | | | Solaho | LASUSUA | ± 5 KM | Jalan Kabupaten | |
| 1006 | KOLAKA UTARA | | | | Pituhua | LASUSUA | ± 3 KM | Jalan Kabupaten | |
| 1007 | KOLAKA UTARA | | | | Batu Ganda | LASUSUA | ± 5 KM | Jalan Kabupaten | |
| 1008 | KOLAKA UTARA | 2 SMAN 1 KODEOHA | mala-mala | kodeoha | Awo | kodeoha | 3,00 | Jalan Kabupaten | |

My

| NO | KABUPATEN/ KOTA | NAMA SEKOLAH PENYELENGGARA PPDB | ALAMAT | | DOMISILI CALON PDB TAHUN PELAJARAN 2020/2021 BERDASRAKAN ZONA SATUAN PENDIDIKAN | | | | KE T |
|------|-----------------|------------------------------------|-------------------------------|-----------|--|--------------|--|---|---------|
| | | | DESA / KELURAHAN/ JALAN | KECAMATAN | DESA / KELURAHAN | KECAMATAN | JARAK DESA / KEL KE SEKOLAH (dalam km) | JARINGAN TRANSPORTASI DARI DESA KE SEKOLAH | |
| | | | | | | | | | |
| 1009 | KOLAKA UTARA | | | | Kaluku-Luku | kodeoha | 3,00 | Jalan Kabupaten | |
| 1010 | KOLAKA UTARA | | | | Lametuna | kodeoha | 2,00 | Jalan Kabupaten | |
| 1011 | KOLAKA UTARA | | | | Mala-Mala | kodeoha | 1,00 | Jalan Kabupaten | |
| 1012 | KOLAKA UTARA | | | | Delan-Delan | kodeoha | 3,00 | Jalan Nasional | |
| 1013 | KOLAKA UTARA | | | | Sawangaoaha | kodeoha | 2,00 | Jalan Nasional | |
| 1014 | KOLAKA UTARA | | | | Jahainur | kodeoha | 2,00 | Jalan Nasional | |
| 1015 | KOLAKA UTARA | | | | Ainani Tajeriani | kodeoha | 1,00 | Jalan Kabupaten | |
| 1016 | KOLAKA UTARA | | | | Jabalkubis | kodeoha | 2,00 | Jalan Nasional | |
| 1017 | KOLAKA UTARA | | | | MeeTo | kodeoha | 3,00 | Jalan Nasional | |
| 1018 | KOLAKA UTARA | | | | Kamisi | kodeoha | 3,00 | Jalan Kabupaten | |
| 1019 | KOLAKA UTARA | | | | Koroha | kodeoha | 2,00 | Jalan Kabupaten | |
| 1020 | KOLAKA UTARA | | | | Lawadia | tiwu | 4,00 | Jalan Nasional | |
| 1021 | KOLAKA UTARA | | | | Tiwu | tiwu | 5,00 | Jalan Nasional | |
| | KOLAKA UTARA | | | | Lapolu | tiwu | 5,00 | Jalan Nasional | |
| 1023 | KOLAKA UTARA | 3 SMAN 1 PAKUE | Kosali | Pakue | Kosali | Pakue | 0,10 | Jalan Kabupaten | |
| 1024 | KOLAKA UTARA | | | | Lalume | Pakue | 1,00 | Jalan Kabupaten | |
| 1025 | KOLAKA UTARA | | | | Olo-Oloho | Pakue | 2,00 | Jalan Kabupaten | |
| 1026 | KOLAKA UTARA | | | | Sipakainge | Pakue | 3,00 | Jalan Kabupaten | |
| 1027 | KOLAKA UTARA | | | | Kasumecto | Pakue | 0,10 | Jalan Kabupaten | |
| 1028 | KOLAKA UTARA | | | | Alipato | Pakue | 1,00 | Jalan Kabupaten | |
| 1029 | KOLAKA UTARA | | | | Toaha | Pakue | 2,00 | Jalan Kabupaten | |
| 1030 | KOLAKA UTARA | | | | Seuwwa | Pakue | 3,00 | Jalan Kabupaten | |
| 1031 | KOLAKA UTARA | | | | Laombundi | Pakue | 4,00 | Jalan Kabupaten | |
| 1032 | KOLAKA UTARA | | | | Miknasi | Pakue | 4,00 | Jalan Nasional | |
| 1033 | KOLAKA UTARA | | | | Kondara | Pakue | 3,00 | Jalan Nasional | |
| 1034 | KOLAKA UTARA | | | | Tambuha | Watunohu | 4,00 | Jalan Kabupaten | |
| | KOLAKA UTARA | | | | Samaturu | Watunohu | 5,00 | Jalan Kabupaten | |
| 1036 | KOLAKA UTARA | | | | Sarona | Watunohu | 6,00 | Jalan Desa | |
| 1037 | KOLAKA UTARA | | | | Nyule | Watunohu | 7,00 | Jalan Desa | |
| 1038 | KOLAKA UTARA | | | | Watunohu | Watunohu | 8,00 | Jalan Kabupaten | |
| 1039 | KOLAKA UTARA | | | | Lelehae | Watunohu | 9,00 | Jalan Kabupaten | |
| 1040 | KOLAKA UTARA | | | | Sapoiba | Watunohu | 10,00 | Jalan Kabupaten | |
| 1041 | KOLAKA UTARA | | | | Beringin | Ngapa | 10,00 | Jalan Kabupaten | |
| 1042 | KOLAKA UTARA | | | | Lapai | Ngapa | 11,00 | Jalan Kabupaten | |
| 1043 | KOLAKA UTARA | | | | Lawolatu | Ngapa | 11,00 | Jalan Kabupaten | |
| 1044 | KOLAKA UTARA | | | | Tadaumera | Ngapa | 12,00 | Jalan Nasional | |
| 1045 | KOLAKA UTARA | | | | Ngapa | Ngapa | 13,00 | Jalan Nasional | |
| 1046 | KOLAKA UTARA | | | | Padalo | Ngapa | 11,00 | Jalan Desa | |
| 1047 | KOLAKA UTARA | | | | Puurau | Ngapa | 5,00 | Jalan Provinsi | |
| 1048 | KOLAKA UTARA | | | | Mataiwoi | Ngapa | 6,00 | Jalan Nasional | |
| 1049 | KOLAKA UTARA | | | | Koreiba | Ngapa | 5,00 | Jalan Desa | |
| 1050 | KOLAKA UTARA | | | | Parungtelang | Ngapa | 6,00 | Jalan Desa | |
| 1051 | KOLAKA UTARA | | | | Nimbuneha | Ngapa | 7,00 | Jalan Desa | |
| 1052 | KOLAKA UTARA | | | | Kaderawatu | Ngapa | 8,00 | Jalan Desa | |
| 1053 | KOLAKA UTARA | | | | Pasampang | Pakue Tengah | 5,00 | Jalan Nasional | |
| 1054 | KOLAKA UTARA | | | | Satuotong | Pakue Tengah | 6,00 | Jalan Nasional | |
| 1055 | KOLAKA UTARA | | | | Latall | Pakue Tengah | 7,00 | Jalan Nasional | |

My

| NO | KABUPATEN/ KOTA | NAMA SEKOLAH PENYELENGGARA PPDB | ALAMAT | | DOMISILI CALON PDB TAHUN PELAJARAN 2020/2021 BERDASARAKAN ZONA SATUAN PENDIDIKAN | | | | KE T | |
|------|-----------------|------------------------------------|-------------------------------|------------------|---|-----------------|--|---|-----------------|--|
| | | | DESA / KELURAHAN/ JALAN | KECAMATAN | DESA / KELURAHAN | KECAMATAN | JARAK DESA/KEK KE SEKOLAH (km) | JARINGAN TRANSPORTASI DARI DESA KE SEKOLAH | | |
| | | | | | | | | | | |
| 1056 | KOLAKA UTARA | | | | Majapahit | Pakue Tengah | | 8,00 | Jalan Nasional | |
| 1057 | KOLAKA UTARA | 4 SMAN 1 BATU PUTIH | Makkuaseng | Batu Putih | Makkuaseng | Batuputih | | 0,10 | Jalan Nasional | |
| 1058 | KOLAKA UTARA | | | | Latowu | Batuputih | | 1,00 | Jalan Nasional | |
| 1059 | KOLAKA UTARA | | | | Batu Putih | Batuputih | | 2,00 | Jalan Nasional | |
| 1060 | KOLAKA UTARA | | | | Tetebawo | Batuputih | | 2,00 | Jalan Nasional | |
| 1061 | KOLAKA UTARA | | | | Kalo | Batuputih | | 3,00 | Jalan Kabupaten | |
| 1062 | KOLAKA UTARA | | | | Bukit Tinggi | Batuputih | | 3,00 | Jalan Nasional | |
| 1063 | KOLAKA UTARA | | | | Saludongka | Pakue Tengah | | 5,00 | Jalan Nasional | |
| 1064 | KOLAKA UTARA | | | | Lawata | Pakue Utara | | 4,00 | Jalan Kabupaten | |
| 1065 | KOLAKA UTARA | | | | Mosiku | Batuputih | | 4,00 | Jalan Desa | |
| 1066 | KOLAKA UTARA | | | | Lelewawo | Batuputih | | 10,00 | Jalan Nasional | |
| 1067 | KOLAKA UTARA | | | | Pakue | Pakue Utara | | 8,00 | Jalan Kabupaten | |
| 1068 | KOLAKA UTARA | | | | Amoe | Pakue Utara | | 7,00 | Jalan Kabupaten | |
| 1069 | KOLAKA UTARA | | | | Pundoho | Pakue Utara | | 8,00 | Jalan Kabupaten | |
| 1070 | KOLAKA UTARA | | | | Mataleuno | Pakue Tengah | | 10,00 | Jalan Nasional | |
| 1071 | KOLAKA UTARA | | | | Latali | Pakue Tengah | | 12,00 | Jalan Nasional | |
| 1072 | KOLAKA UTARA | | | | Majapahit | Pakue Tengah | | 13,00 | Jalan Nasional | |
| 1073 | KOLAKA UTARA | | | | Puncak Harapan | Batuputih | | 5,00 | Jalan Provinsi | |
| 1074 | KOLAKA UTARA | | | | Tobela | Batuputih | | 8,00 | Jalan Provinsi | |
| 1075 | KOLAKA UTARA | 5 SMAN 1 POREHU | Sarambu | Porehu | Sarambu | Porehu | | 0,10 | Jalan Provinsi | |
| 1076 | KOLAKA UTARA | | | | Ponggi | Porehu | | 1,00 | Jalan Provinsi | |
| 1077 | KOLAKA UTARA | | | | Porehu | Porehu | | 2,00 | Jalan Kabupaten | |
| 1078 | KOLAKA UTARA | | | | Bangsala | Porehu | | 3,00 | Jalan Provinsi | |
| 1079 | KOLAKA UTARA | | | | To' Bela | Porehu | | 4,00 | Jalan Provinsi | |
| 1080 | KOLAKA UTARA | | | | Tanggaruru | Porehu | | 5,00 | Jalan Kabupaten | |
| 1081 | KOLAKA UTARA | | | | Tinuna | Porehu | | 4,00 | Jalan Kabupaten | |
| 1082 | KOLAKA UTARA | | | | Laru | Porehu | | 6,00 | Jalan Provinsi | |
| 1083 | KOLAKA UTARA | 6 SMAN 1 TOLALA | Tolala | Tolala | Lelelu | Tolala | | 4,00 | Jalan Kabupaten | |
| 1084 | KOLAKA UTARA | | | | Tolala | Tolala | | 1,00 | Jalan Nasional | |
| 1085 | KOLAKA UTARA | | | | Bahari | Tolala | | 1,00 | Jalan Kabupaten | |
| 1086 | KOLAKA UTARA | | | | Lawaki Jaya | Tolala | | 13,00 | Jalan Kabupaten | |
| 1087 | KOLAKA UTARA | | | | Patikala | Tolala | | 9,00 | Jalan Nasional | |
| 1088 | KOLAKA UTARA | | | | Loka | Tolala | | 16,00 | Jalan Kabupaten | |
| | JUMLAH | | | | | | | | | |
| 1089 | BOMBANA | 1 SMAN 01 BOMBANA | Kel. Kastarib | Poleang | Kastarib | Kec Poleang | | 0.5 Km | Jln. Kecamatan | |
| 1090 | BOMBANA | | | | Bocara | Kec Poleang | | 4 Km | | |
| 1091 | BOMBANA | | | | Boepinang | Kec Poleang | | 1 Km | | |
| 1092 | BOMBANA | 2 SMAN 02 Bombana | KEL. SIKELI | KABAENA BARAT | Kelurahan Sikeli | Kabaena Barat | | 500 M | Jln. Kecamatan | |
| 1093 | BOMBANA | | | | Kel. Rahampuu | Kabaena | | 1 Km | | |
| 1094 | BOMBANA | | | | Kelurahan Teomokok | Kabaena | | 2 Km | | |
| 1095 | BOMBANA | | | | Desa Baharu | Kabaena Barat | | 2 Km | | |
| 1096 | BOMBANA | | | | Desa Langkema | Kabaena Selatan | | 4 Km | | |
| 1097 | BOMBANA | | | | Desa Rahadopi | Kabaena | | 6 Km | | |
| 1098 | BOMBANA | | | | Desa Olondoro | Kabaena | | 8 Km | Jln. Desa | |

| NO | KABUPATEN/ KOTA | NAMA SEKOLAH PENYELENGGARA PPDB | ALAMAT | | DOMISILI CALON PDB TAHUN PELAJARAN 2020/2021 BERDASARAKAN ZONA SATUAN PENDIDIKAN | | | | KE T |
|------|-----------------|------------------------------------|-------------------------------|--------------------|---|-----------------|--|---|---------|
| | | | DESA / KELURAHAN/ JALAN | KECAMATAN | DESA / KELURAHAN | KECAMATAN | JARAH DESA/ KEL KE SEKOLAH (Jm Km) | JARINGAN TRANSPORTASI DARI DESA KE SEKOLAH | |
| | | | | | | | | | |
| 1099 | BOMBANA | | | | Desa Tirongkotua | Kabaena | 10 Km | Jln. Desa | |
| 1100 | BOMBANA | 3 SMAN 03 BOMBANA | DUOLE | RUMBIA | KASIPUTE | RUMBIA | 0,1 KM | JALAN KABUPATEN | |
| 1101 | BOMBANA | | | | LAMPOPALA | RUMBIA | 0,2 KM | JALAN KABUPATEN | |
| 1102 | BOMBANA | | | | TALABENTE | RUMBIA | 5 KM | JALAN KABUPATEN | |
| 1103 | BOMBANA | | | | LAMERORO | RUMBIA | 6 KM | JALAN KABUPATEN | |
| 1104 | BOMBANA | | | | LANTAWONUA | RUMBIA | 6,5 KM | JALAN DESA | |
| 1105 | BOMBANA | | | | LAURU | RUMBIA TENGAH | 3 KM | JALAN DESA | |
| 1106 | BOMBANA | | | | POEA | RUMBIA TENGAH | 4 KM | JALAN DESA | |
| 1107 | BOMBANA | | | | TAPUAHI | RUMBIA TENGAH | 4,5 KM | JALAN DESA | |
| 1108 | BOMBANA | | | | LAMPATA | RUMBIA TENGAH | 5,5 KM | JALAN DESA | |
| 1109 | BOMBANA | 4 SMAN 04 BOMBANA | RAMBAEA | Poleang Timur | PUULEMO | Poleang Timur | 1,00 | Jln. Kecamatan | |
| | BOMBANA | | | | MAMBO | Poleang Timur | 3,00 | | |
| 1111 | BOMBANA | | | | BAMBAEA | Poleang Timur | - | | |
| 1112 | BOMBANA | | | | TEPPOE | Poleang Timur | 5,00 | | |
| 1113 | BOMBANA | | | | BIRU | Poleang Timur | 7,00 | Jln. Desa | |
| 1114 | BOMBANA | 5 SMAN 05 BOMBANA | DONGKALA | KABAENA TIMUR | Kel. Dongkala | Kabaena Timur | 0.00 - 500.00 | Jln. Kecamatan | |
| 1115 | BOMBANA | | | | Kel. Lambale | Kabaena Timur | 1 Km | | |
| 1116 | BOMBANA | | | | Desa Tapuhaka | Kabaena Timur | 1 Km | | |
| 1117 | BOMBANA | | | | Desa Toli - Toli | Kabaena Timur | 5 Km | | |
| 1118 | BOMBANA | | | | Desa Balo | Kabaena Timur | 6 Km | | |
| 1119 | BOMBANA | | | | Desa Wumbu Buro | Kabaena Timur | 7 Km | | |
| 1120 | BOMBANA | 6 SMAN 06 BOMBANA | Desa Rakadua | Poleang Barat | Rakadua | Poleang Barat | 0,5 | Jl. Provinsi | |
| 1121 | BOMBANA | | | | Ranokomca | Poleang Barat | 2,5 | Jl. Provinsi | |
| | BOMBANA | | | | Timbala | Poleang Barat | 5,2 | Jl. Provinsi | |
| 1123 | BOMBANA | | | | Matabundu | Poleang Barat | 7,5 | Jl. Provinsi | |
| 1124 | BOMBANA | | | | Bulumanai | Poleang Barat | 8,0 | Jl. Kecamatan | |
| 1125 | BOMBANA | | | | Toari Buton | Poleang Barat | 9,2 | Jl. Provinsi | |
| 1126 | BOMBANA | | | | Balasari | Poleang Barat | 12,00 | Jl. Kecamatan | |
| 1127 | BOMBANA | | | | Lameo-Meong | Poleang Barat | 3,0 | Jl. Provinsi | |
| 1128 | BOMBANA | | | | Pabbiring | Poleang Barat | 4,0 | Jl. Kecamatan | |
| 1129 | BOMBANA | | | | Barangga | Poleang Barat | 5,0 | Jl. Provinsi | |
| 1130 | BOMBANA | 7 SMAN 07 BOMBANA | DESA WAEMPUTANG | POLEANG SELATAN | Laea | Poleang Selatan | 4,00 | Jalan Provinsi | |
| 1131 | BOMBANA | | | | Akacipong | Poleang Selatan | 7,00 | Jalan Desa | |
| 1132 | BOMBANA | | | | Waemputang | Poleang Selatan | 0,01 | Jalan Kecamatan | |
| 1133 | BOMBANA | | | | Kali Baru | Poleang Selatan | 1,00 | Jalan Provinsi | |
| 1134 | BOMBANA | | | | Batu Putih | Poleang Selatan | 4,00 | Jalan Provinsi | |
| 1135 | BOMBANA | 8 SMAN 08 BOMBANA | DESA LENGORA SELATAN | KABAENA TENGAH | Lengora | Kabaena Tengah | 0,10 | Jln. Kecamatan | |
| 1136 | BOMBANA | | | | Lengora Selatan | Kabaena Tengah | 0,10 | | |
| 1137 | BOMBANA | | | | Enano | Kabaena Tengah | 2,00 | | |
| 1138 | BOMBANA | | | | Tangkeno | Kabaena Tengah | 7,00 | | |
| 1139 | BOMBANA | | | | Uhungkura | Kabaena Tengah | 4,00 | | |
| 1140 | BOMBANA | | | | Lamonggi | Kabaena Tengah | 5,00 | | |

| NO | KABUPATEN/ KOTA | NAMA SEKOLAH PENYELENGGARA FPDB | ALAMAT | | DOMISILI CALON PDB TAHUN PELAJARAN 2020/2021 BERDASARKAN ZONA SATUAN PENDIDIKAN | | | | KE T |
|------|-----------------|------------------------------------|-------------------------------|-------------------|--|-----------------|--|---|---------|
| | | | DESA / KELURAHAN/ JALAN | KECAMATAN | DESA / KELURAHAN | KECAMATAN | JARAK DESA / KEL KE SEKOLAH (dalam km) | JARINGAN TRANSPORTASI DARI DESA KE SEKOLAH | |
| | | | | | | | | | |
| 1141 | BOMBANA | | | | Lengora Pantai | Kabaena Tengah | 15,00 | | |
| 1142 | BOMBANA | 9 SMAN 09 BOMBANA | DESA MOLAENO | POLEANG TENGAH | Mulaeno | Poleang Tengah | - | Jalan Provinsi | |
| 1143 | BOMBANA | | | | Paria | Poleang Tengah | 2 | Jalan Provinsi | |
| 1144 | BOMBANA | | | | Poleonro | Poleang Tengah | 5 | Jalan Kecamatan | |
| 1145 | BOMBANA | | | | Leboeya | Poleang Tengah | 4 | Jalan Kecamatan | |
| 1146 | BOMBANA | | | | Pallimae | Poleang | 4 | Jalan Provinsi | |
| 1147 | BOMBANA | | | | Mattirowali | Poleang | 3 | Jalan Provinsi | |
| 1148 | BOMBANA | | | | Wanumelomba | Pol. Tontonunu5 | 6 | Jalan Kabupaten | |
| 1149 | BOMBANA | | | | Tontonunu | Pol. Tontonunu | 5 | Jalan Kabupaten | |
| 1150 | BOMBANA | | | | Tongkoeng | Pol. Tontonunu | 10 | Jalan Kabupaten | |
| 1151 | BOMBANA | | | | Tetchaka | Pol. Tontonunu | 11,00 | Jalan Kabupaten | |
| 1152 | BOMBANA | 10 SMAN 10 BOMBANA | DESA TOBURI | POLEANG UTARA | RAU-RAU | Rarowatu | 3,00 | Jalan Provinsi | |
| 1153 | BOMBANA | | | | TAHITE | Rarowatu | 5 | Jln. Kecamatan | |
| 1154 | BOMBANA | | | | WAMBAREMA | Poleang Utara | 1 | Jalan Provinsi | |
| 1155 | BOMBANA | | | | TOBURI | Poleang Utara | 0 | Jalan Provinsi | |
| 1156 | BOMBANA | | | | PUSUEA | Poleang Utara | 4 | Jalan Provinsi | |
| 1157 | BOMBANA | | | | ROMPU-ROMPU | Poleang Utara | 5 | Jalan Provinsi | |
| 1158 | BOMBANA | | | | TANAH POLEANG | Poleang Utara | 3 | Jalan Kabupaten | |
| 1159 | BOMBANA | | | | KARYA BARU | Poleang Utara | 5 | Jalan Kabupaten | |
| 1160 | BOMBANA | | | | TAMPABULU | Poleang Utara | 5 | Jln. Kecamatan | |
| 1161 | BOMBANA | | | | TONGKOSENG | Tontonunu | 8,00 | Jalan Kabupaten | |
| 1162 | BOMBANA | 11 SMAN 11 BOMBANA | DESA LAKOMEA | RAROWATU | Lakomea | Rarowatu | 0,20 | Jalan Provinsi | |
| 1163 | BOMBANA | | | | Pangkun | Rarowatu | 2,00 | Jalan Provinsi | |
| 1164 | BOMBANA | | | | Rau Rau | Rarowatu | 7,00 | Jalan Provinsi | |
| 1165 | BOMBANA | | | | Rarowatu | Rarowatu | 2,00 | Jalan Provinsi | |
| 1166 | BOMBANA | | | | Lampantani | Rarowatu | 2,50 | Jalan Provinsi | |
| 1167 | BOMBANA | | | | Ladumpi | Rarowatu | 5,00 | Jalan Provinsi | |
| 1168 | BOMBANA | | | | Watukalangkari | Rarowatu | 6,00 | Jalan Provinsi | |
| 1169 | BOMBANA | | | | Tahi Iti | Rarowatu | 8,00 | Jalan Kecamatan | |
| 1170 | BOMBANA | | | | TAMPABULU | Poleang Utara | 5 | Jln. Kecamatan | |
| 1171 | BOMBANA | | | | TONGKOSENG | Tontonunu | 8,00 | Jalan Kabupaten | |
| 1172 | BOMBANA | 12 SMAN 12 BOMBANA | DESA LANTARI | LANTARI JAYA | Lantari | Lantari Jaya | 0,01 | Jalan Kecamatan | |
| 1173 | BOMBANA | | | | Anugerah | Lantari Jaya | 0,50 | Jalan Kecamatan | |
| 1174 | BOMBANA | | | | Pasareapus | Lantari Jaya | 1,00 | Jalan Kecamatan | |
| 1175 | BOMBANA | | | | Rarongkeu | Lantari Jaya | 2,00 | Jalan Kecamatan | |
| 1176 | BOMBANA | | | | Lombakas | Lantari Jaya | 1,00 | Jalan Kecamatan | |
| 1177 | BOMBANA | | | | Langkowala | Lantari Jaya | 1,00 | Jalan Kecamatan | |
| 1178 | BOMBANA | | | | Kalacro | Lantari Jaya | 1,00 | Jalan Kecamatan | |
| 1179 | BOMBANA | | | | Watu-Watu | Lantari Jaya | 3,00 | Jalan Kecamatan | |
| 1180 | BOMBANA | | | | Tinabite | Lantari Jaya | 10,00 | Jalan Kecamatan | |
| 1181 | BOMBANA | | | | Aneka Marga | Rarowatu Utara | 4,00 | jalan Poros Provinsi | |
| 1182 | BOMBANA | | | | Marga Jaya | Rarowatu Utara | 5,00 | jalan Poros Provinsi | |
| 1183 | BOMBANA | | | | Tunas Baru | Rarowatu Utara | 5,00 | jalan Poros Provinsi | |
| 1184 | BOMBANA | | | | Hukasa | Rarowatu Utara | 6,00 | jalan Poros Provinsi | |

| NO | KABUPATEN/ KOTA | NAMA SEKOLAH PENYELENGGARA PPDB | ALAMAT | | DOMISILI CALON PDB TAHUN PELAJARAN 2020/2021 BERDASARAKAN ZONA SATUAN PENDIDIKAN | | | |
|------|-----------------|------------------------------------|-------------------------------|------------------|---|----------------------------|---|---|
| | | | DESA / KELURAHAN/ JALAN | KECAMATAN | DESA / KELURAHAN | KECAMATAN | JARAK DESA/KEK. KE SEKOLAH (km) | JARINGAN TRANSPORTASI DARI DESA KE SEKOLAH |
| | | | | | | | | |
| 1185 | BOMBANA | | | | Tembe | Rarowatu Utara | 7,00 | jalan Poros Provinsi |
| 1186 | BOMBANA | | | | Watumentade | Rarowatu Utara | 8,00 | jalan Poros Provinsi |
| 1187 | BOMBANA | | | | Lantawuu | Rarowatu Utara | 10,00 | jalan Poros Provinsi |
| 1188 | BOMBANA | | | | Wumbubangka | Rarowatu Utara | 10,00 | jalan Poros Provinsi |
| 1189 | BOMBANA | 13 SMAN 13 BOMBANA | LORA | MATAOLEO | Liano Pantai | Mataoleo | 5,00 | Jalan Kabupaten |
| 1190 | BOMBANA | | | | Hambawa | Mataoleo | 3,00 | Jalan Kabupaten |
| 1191 | BOMBANA | | | | Pocaya | Mataoleo | 4,00 | Jalan Kabupaten |
| 1192 | BOMBANA | | | | Pamontoro | Mataoleo | 3,00 | Jalan Kabupaten |
| 1193 | BOMBANA | | | | Tajuncu | Mataoleo | 2,00 | Jalan Kabupaten |
| 1194 | BOMBANA | | | | Pulau Tambako | Mataoleo | 1,00 | Jalan Kabupaten |
| 1195 | BOMBANA | | | | Lora | Mataoleo | 0,5 | Jalan Kabupaten |
| 1196 | BOMBANA | | | | Mawar | Mataoleo | 3,00 | Jalan Kabupaten |
| 1197 | BOMBANA | | | | Tohi-Toli | Mataoleo | 4,00 | Jalan Kabupaten |
| 1198 | BOMBANA | | | | Batu Sempe | Mataoleo | 5,00 | Jalan Kabupaten |
| 1199 | BOMBANA | 14 SMAN 14 BOMBANA | MASALOKA TIMUR | MASALOKA | Masaloka Timur | Kepulauan Masaloka Raya | 0,80 | Jalan Kecamatan |
| 1200 | BOMBANA | | | | Batu Lamburi | Kepulauan Masaloka Raya | 3,00 | Jalan Kecamatan |
| 1201 | BOMBANA | | | | Masaloka Selatan | Kepulauan Masaloka Raya | 1,20 | Jalan Kecamatan |
| 1202 | BOMBANA | | | | Masaloka | Kepulauan Masaloka Raya | 1,70 | Jalan Kecamatan |
| 1203 | BOMBANA | | | | Masaloka Barat | Kepulauan Masaloka Raya | 2,50 | Jalan Kecamatan |
| 1204 | BOMBANA | 15 SMAN 15 BOMBANA | TAMPABULU | POLEANG UTARA | Tampabulu | Poleang Utara | 0,01 | Jalan Desa |
| 1205 | BOMBANA | | | | Tanah Poleang | Poleang Utara | 0,50 | Jalan Desa |
| 1206 | BOMBANA | | | | Biru | Poleang Timur | 2,00 | Jalan Desa |
| 1207 | BOMBANA | | | | Lawatua | Poleang Utara | 3,00 | Jalan Desa |
| 1208 | BOMBANA | | | | Toburi | Poleang Utara | 5,00 | Jalan Desa |
| 1209 | BOMBANA | | | | Tontonunu | Tontonunu | 6,00 | Jalan Desa |
| 1210 | BOMBANA | | | | Karya baru | Poleang Utara | 7,00 | Jalan Desa |
| 1211 | BOMBANA | 16 SMAN 16 BOMBANA | POKURUMBA | POLEANG | Desa Pokurumba | Poleang | 600m | Jalan Desa |
| 1212 | BOMBANA | | | | Desa Balasari | Poleang barat | 3 Km | Jalan Desa |
| 1213 | BOMBANA | | | | Desa Leboca | Poleang Tengah | 3 Km | Jalan Desa |
| 1214 | BOMBANA | | | | Kelurahan Kastarih | Poleang | 9 Km | Jalan Desa |
| 1215 | BOMBANA | 17 SMAN 18 BOMBANA | WIA -WIA | MATA USU | Wia-Wia | Matausu | 0,50 | Jalan Kecamatan |
| 1216 | BOMBANA | | | | Kolombi | Matausu | 2,00 | Jalan Kecamatan |
| 1217 | BOMBANA | | | | Lamuru | Matausu | 1,00 | Jalan Kecamatan |
| 1218 | BOMBANA | | | | Morengke | Matausu | 2,00 | Jalan Kecamatan |
| 1219 | BOMBANA | | | | Totole | Matausu | 5,00 | Jalan Kecamatan |
| 1220 | BOMBANA | | | | Matausu | Watubangga | 2,50 | Jalan Kecamatan |
| 1221 | MUNA | 1 SMAN 1 Raha | Kelurahan Laiworu | Batalaiworu | Kelurahan Laioru | Batalaiworu | 1 Km | Jalan Poros |
| 1222 | MUNA | | | | Kelurahan Sidodadi | Batalaiworu | 4 Km | Jalan Poros |
| 1223 | MUNA | | | | Desa Wawesa | Batalaiworu | 2 Km | Jalan Desa |
| 1224 | MUNA | | | | Desa Wakorambu | Batalaiworu | 2,3 Km | Jalan Desa |
| 1225 | MUNA | 2 SMAN 2 Raha | Kelurahan Fookuni | Katobu | Kelurahan Raha 1 | Katobu | 1 Km | Jalan Poros |

67

| NO | KABUPATEN/ KOTA | NAMA SEKOLAH PENYELENGGARA PPDB | ALAMAT | | DOMISILI CALON PDB TAHUN PELAJARAN 2020/2021 BERDASRAKAN ZONA SATUAN PENDIDIKAN | | | | K T |
|------|-----------------|------------------------------------|-------------------------------|-------------|--|-------------|--|---|--------|
| | | | DESA / KELURAHAN/ JALAN | KECAMATAN | DESA / KELURAHAN | KECAMATAN | JARAK DESA/KEK KE SEKOLAH (dalam Km) | JARINGAN TRANSPORTASI DARI DESA KE SEKOLAH | |
| | | | | | | | | | |
| 1226 | MUNA | | | | Kelurahan Raha 2 | Katobu | 1 Km | Jalan Poros | |
| 1227 | MUNA | | | | Kelurahan Raha 3 | Katobu | 1.5 Km | Jalan Poros | |
| 1228 | MUNA | | | | Kelurahan Laende | Katobu | 1.7 Km | Jalan Poros | |
| 1229 | MUNA | | | | Kelurahan Pookuni | Katobu | 400 M | Jalan Poros | |
| 1230 | MUNA | | | | Kelurahan Watonea | Katobu | 500 M | Jalan Poros | |
| 1231 | MUNA | | | | Kelurahan Wamponiki | Katobu | 1.5 Km | Jalan Poros | |
| 1232 | MUNA | | | | Kelurahan Butung-butung | Katobu | 1 Km | Jalan Poros | |
| 1233 | MUNA | | | | Kelurahan Wapunto | Duruka | 2 Km | Jalan Poros | |
| 1234 | MUNA | | | | Kelurahan Palangga | Duruka | 1.5 Km | Jalan Poros | |
| 1235 | MUNA | | | | Desa Lagasa | Duruka | 1 Km | Jalan Desa | |
| 1236 | MUNA | | | | Desa Ghonstume | Duruka | 2 Km | Jalan Desa | |
| 1237 | MUNA | 3 SMAN 3 Raha | Kelurahan Sidodadi | Batalaiworu | Kelurahan Laioru | Batalaiworu | 1,00 | Kendaraan Darat | |
| 1238 | MUNA | | | | Kelurahan Sidodadi | Batalaiworu | 0,50 | Kendaraan Darat | |
| 1239 | MUNA | | | | Desa Wawesa | Batalaiworu | 0'60 | Kendaraan Darat | |
| 1240 | MUNA | | | | Desa Wakoramby | Batalaiworu | 0,65 | Kendaraan Darat | |
| 1241 | MUNA | 4 SMAN 4 Raha | Desa Parida | Lasalepa | Desa Bangunsari | Lasalepa | 2 Km | Kendaraan Darat | |
| 1242 | MUNA | | | | Desa Lasalepa | Lasalepa | 2 Km | Kendaraan Darat | |
| 1243 | MUNA | | | | Desa Parida | Lasalepa | 1 Km | Kendaraan Darat | |
| 1244 | MUNA | | | | Desa Labunti | Lasalepa | 2 Km | Kendaraan Darat | |
| 1245 | MUNA | | | | Desa Bonea | Lasalepa | 2,50 Km | Kendaraan Darat | |
| 1246 | MUNA | | | | Desa Lahone | Lasalepa | 1 Km | Kendaraan Darat | |
| 1247 | MUNA | | | | Desa Kombungo | Lasalepa | 2 Km | Kendaraan Darat | |
| 1248 | MUNA | 5 SMAN 1 Napabalano | Kelurahan Tampo | Napabalano | Kelurahan Tampo | Napabalano | 200 M | Kendaraan Darat | |
| 1249 | MUNA | | | | Desa Lambuku | Napabalano | 2 Km | Kendaraan Darat | |
| 1250 | MUNA | | | | Desa Pentiro | Napabalano | 2.3 Km | Kendaraan Darat | |
| 1251 | MUNA | | | | Desa Lapanakura | Napabalano | 2 Km | Kendaraan Darat | |
| 1252 | MUNA | | | | Desa Bhontu-bhontu | Napabalano | 2.5 Km | Kendaraan Darat | |
| 1253 | MUNA | | | | Kelurahan Napabalano | Napabalano | 500 M | Kendaraan Darat | |
| 1254 | MUNA | | | | Desa Langkumapo | Napabalano | 1 Km | Kendaraan Darat | |
| 1255 | MUNA | | | | Desa Moasi | Napabalano | 1.5 Km | Kendaraan Darat | |
| 1256 | MUNA | | | | Desa Lakarama | Napabalano | 2 Km | Kendaraan Darat | |
| 1257 | MUNA | | | | Desa Renda | Napabalano | 3 Km | Kendaraan Darat | |
| 1258 | MUNA | | | | Desa Wangkolabu | Napabalano | 4 Km | Kendaraan Darat | |
| 1259 | MUNA | 6 SMAN 1 Watopute | Kelurahan Watopute | Watopute | Kelurahan Watopute | Watopute | 200 M | Kendaraan Darat | |
| 1260 | MUNA | | | | Kelurahan Dama | Watopute | 2 Km | Kendaraan Darat | |
| 1261 | MUNA | | | | Desa Bangkabi | Watopute | 1 Km | Kendaraan Darat | |
| 1262 | MUNA | | | | Desa Bangkalai Harai | Watopute | 500 M | Kendaraan Darat | |
| 1263 | MUNA | | | | Desa Labaha | Watopute | 1 Km | Kendaraan Darat | |
| 1264 | MUNA | 7 SMAN 2 Watopute | Desa Wakadia | Watopute | Desa Lakapodo | Watopute | 1 Km | Kendaraan Darat | |
| 1265 | MUNA | | | | Desa Wakadia | Watopute | 300 M | Kendaraan Darat | |
| 1266 | MUNA | | | | Desa Matarawa | Watopute | 2 Km | Kendaraan Darat | |
| 1267 | MUNA | 8 SMAN 1 Kontunaga | Desa Maabhodo | Kontunaga | Desa Maabhodo | Kontunaga | 500 M | Kendaraan Darat | |

My

| NO | KABUPATEN/ KOTA | NAMA SEKOLAH PENYELENGGARA PPDB | ALAMAT | | DOMISILI CALON PDB TAHUN PELAJARAN 2020/2021 BERDASRAKAN ZONA SATUAN PENDIDIKAN | | | | K T |
|------|-----------------|------------------------------------|-------------------------------|-------------|--|-------------|---|---|--------|
| | | | DESA / KELURAHAN/ JALAN | KECAMATAN | DESA / KELURAHAN | KECAMATAN | JARAK DESA/KEL KE SEKOLAH <small>(dalam km)</small> | JARINGAN TRANSPORTASI DARI DESA KE SEKOLAH | |
| | | | | | | | | | |
| 1268 | MUNA | | | | Desa Kontunaga | Kontunaga | 700 M | Kendaraan Darat | |
| 1269 | MUNA | | | | Desa Liabalano | Kontunaga | 2 Km | Kendaraan Darat | |
| 1270 | MUNA | | | | Desa Masalili | Kontunaga | 1 Km | Kendaraan Darat | |
| 1271 | MUNA | | | | Desa Bungi | Kontunaga | 500 M | Kendaraan Darat | |
| 1272 | MUNA | | | | Desa Lepodidi | Kontunaga | 3 Km | Kendaraan Darat | |
| 1273 | MUNA | 9 SMAN 1 Lobia | Desa Waara | Loghiya | Desa Liangkabori | Loghiya | 3 Km | Kendaraan Darat | |
| 1274 | MUNA | | | | Desa Mabholu | Loghiya | 2 Km | Kendaraan Darat | |
| 1275 | MUNA | | | | Desa Kondongia | Loghiya | 1 Km | Kendaraan Darat | |
| 1276 | MUNA | | | | Desa Waara | Loghiya | 500 M | Kendaraan Darat | |
| 1277 | MUNA | | | | Desa Mantobua | Loghiya | 1 Km | Kendaraan Darat | |
| 1278 | MUNA | | | | Desa Korhi | Loghiya | 2 Km | Kendaraan Darat | |
| 1279 | MUNA | | | | Desa Lakarinta | Loghiya | 7 Km | Kendaraan Darat | |
| 1280 | MUNA | | | | Desa Loghiya | Loghiya | 2 Km | Kendaraan Darat | |
| 1281 | MUNA | | | | Desa Banggai | Duruka | 3 Km | Kendaraan Darat | |
| 1282 | MUNA | | | | Desa Lasunaga | Duruka | 4 Km | Kendaraan Darat | |
| 1283 | MUNA | | | | Desa Gbonehbalano | Duruka | 7 km | Kendaraan Darat | |
| 1284 | MUNA | 10 SMAN 1 Kontukowuna | Desa Bahutara | Kontukowuna | Desa Bahutara | Kontukowuna | 500 M | Kendaraan Darat | |
| 1285 | MUNA | | | | Desa Laborio | Kontukowuna | 1 Km | Kendaraan Darat | |
| 1286 | MUNA | | | | Desa Kibambibito | Kontukowuna | 2 Km | Kendaraan Darat | |
| 1287 | MUNA | | | | Desa kontukowuna | Kontukowuna | 1 Km | Kendaraan Darat | |
| 1288 | MUNA | | | | Desa Lembo | Kontukowuna | 2 Km | Kendaraan Darat | |
| 1289 | MUNA | | | | Desa Kafofo | Kontukowuna | 2 Km | Kendaraan Darat | |
| 1290 | MUNA | 11 SMAN 1 Kabangka | Desa Lupia | Kabangka | Desa Lupia | Kabangka | 500 M | Kendaraan Darat | |
| 1291 | MUNA | | | | Desa Wakobaluangung | Kabangka | 2 Km | Kendaraan Darat | |
| 1292 | MUNA | | | | Desa Sarimulyo | Kabangka | 5 Km | Kendaraan Darat | |
| 1293 | MUNA | | | | Desa Kabangka | Kabangka | 5 Km | Kendaraan Darat | |
| 1294 | MUNA | | | | Desa Wansugi | Kabangka | 7 km | Kendaraan Darat | |
| 1295 | MUNA | | | | Desa Komba-komba | Kabangka | 10 Km | Kendaraan Darat | |
| 1296 | MUNA | | | | Desa Lananu | Kabangka | 10 km | Kendaraan Darat | |
| 1297 | MUNA | | | | Desa Lakandito | Kabangka | 3 Km | Kendaraan Darat | |
| 1298 | MUNA | | | | Desa Wataliku | Kabangka | 3 Km | Kendaraan Darat | |
| 1299 | MUNA | 12 SMAN 1 Parigi | Kel. Wasolangka | Parigi | Kel. Wasolangka | Parigi | 4 Km | Kendaraan Darat | |
| 1300 | MUNA | | | | Desa Labuhubulu | Parigi | 6 Km | Kendaraan Darat | |
| 1301 | MUNA | | | | Desa Wapual | Parigi | 4 Km | Kendaraan Darat | |
| 1302 | MUNA | | | | Desa Warambe | Parigi | 7 km | Kendaraan Darat | |
| 1303 | MUNA | | | | Desa Parigi | Parigi | 4 Km | Kendaraan Darat | |
| 1304 | MUNA | 13 SMAN 2 Parigi | Kel. Walambenowite | Parigi | Kel. Korasa | Parigi | 7 Km | Kendaraan Darat | |
| 1305 | MUNA | | | | Kel. Wakumoro | Parigi | 5 km | Kendaraan Darat | |
| 1306 | MUNA | | | | Kel. Walambenowite | Parigi | 3 Km | Kendaraan Darat | |
| 1307 | MUNA | | | | Desa Laiba | Parigi | 6 Km | Kendaraan Darat | |
| 1308 | MUNA | 14 SMAN 1 Kabawo | Desa Kontumere | Kabawo | Desa Wantworo | Kabawo | 10 Km | Kendaraan Darat | |
| 1309 | MUNA | | | | Desa Kontumere | Kabawo | 2 Km | Kendaraan Darat | |

| NO | KABUPATEN/ KOTA | NAMA SEKOLAH PENYELENGGARA PPDB | ALAMAT | | DOMISILI CALON PDB TAHUN PELAJARAN 2020/2021 BERDASARAKAN ZONA BATASAN PENDIDIKAN | | | | KE T |
|------|-----------------|------------------------------------|-------------------------------|------------------|--|------------------|--|---|---------|
| | | | DESA / KELURAHAN/ JALAN | KECAMATAN | DESA / KELURAHAN | KECAMATAN | JARAK | JARINGAN | |
| | | | | | | | DESA /KEL KE SEKOLAH (dalam Km) | TRANSPORTASI DARI DESA KE SEKOLAH | |
| 1310 | MUNA | | | | Desa Laimpi | Kabawo | 3 Km | Kendaraan Darat | |
| 1311 | MUNA | | | | Desa Lamaco | Kabawo | 3 Km | Kendaraan Darat | |
| 1312 | MUNA | | | | Desa Bente | Kabawo | 5 Km | Kendaraan Darat | |
| 1313 | MUNA | | | | Desa Rangka | Kabawo | 5 Km | Kendaraan Darat | |
| 1314 | MUNA | | | | Desa Kasaka | Kabawo | 4 Km | Kendaraan Darat | |
| 1315 | MUNA | | | | Desa Bea | Kabawo | 10 Km | Kendaraan Darat | |
| 1316 | MUNA | | | | Desa Lamanu | Kabawo | 6 Km | Kendaraan Darat | |
| 1317 | MUNA | | | | Desa Kawitewite | Kabawo | 10 Km | Kendaraan Darat | |
| 1318 | MUNA | | | | Desa Kambawuna | Kabawo | 7 Km | Kendaraan Darat | |
| 1319 | MUNA | 15 SMAN 1 Tongkuno | Desa Laghontoe | Tongkuno | Kel Tombula | Tongkuno | 1,5 Km | Kendaraan Darat | |
| 1320 | MUNA | | | | Kel. Dauagoa | Tongkuno | 2 Km | Kendaraan Darat | |
| 1321 | MUNA | | | | Kel Kaontumolepe | Tongkuno | 5 Km | Kendaraan Darat | |
| 1322 | MUNA | | | | Desa Laghontoge | Tongkuno | 1 Km | Kendaraan Darat | |
| 1323 | MUNA | | | | Desa Laononandana | Tongkuno | 2 Km | Kendaraan Darat | |
| 1324 | MUNA | | | | Desa Pongkainiwa | Tongkuno | 2 Km | Kendaraan Darat | |
| 1325 | MUNA | | | | Desa Oenokandoh | Tongkuno | 1 Km | Kendaraan Darat | |
| 1326 | MUNA | | | | Desa Matanooc | Tongkuno | 1 Km | Kendaraan Darat | |
| 1327 | MUNA | | | | Desa Lamorende | Tongkuno | 2 Km | Kendaraan Darat | |
| 1328 | MUNA | 16 SMAN 2 Tongkuno | Desa Oempu | Tongkuno | Desa Oempu | Tongkuno | 500 M | Kendaraan Darat | |
| 1329 | MUNA | | | | Desa Tanjung | Tongkuno | 1 Km | Kendaraan Darat | |
| 1330 | MUNA | 17 SMAN 1 Bone | Desa Bonekacintala | Bone | Desa Bonekacintala | Bone | 4 Km | Kendaraan Darat | |
| 1331 | MUNA | | | | Desa Oelongko | Bone | 7 Km | Kendaraan Darat | |
| 1332 | MUNA | | | | Desa Matombura | Bone | 8 Km | Kendaraan Darat | |
| 1333 | MUNA | | | | Desa Boneolibu | Bone | 7 Km | Kendaraan Darat | |
| 1334 | MUNA | | | | Desa Bonetondo | Bone | 10 Km | Kendaraan Darat | |
| 1335 | MUNA | 18 SMAN 1 Marobo | Desa Marobo | Marobo | Desa Marobo | Marobo | 2 Km | Kendaraan Darat | |
| 1336 | MUNA | | | | Desa Wadolawu | Marobo | 3 Km | Kendaraan Darat | |
| 1337 | MUNA | | | | Desa Pasikuta | Marobo | 5 Km | Kendaraan Darat | |
| 1338 | MUNA | | | | Desa Tapitapi | Marobo | 3.5 Km | Kendaraan Darat | |
| 1339 | MUNA | | | | Desa Waroha | Marobo | 7 km | Kendaraan Darat | |
| 1340 | MUNA | 19 SMAN 1 Tongkuno Selatan | Desa Labasa | Tongkuno Selatan | Kel Katumpu | Tongkuno Selatan | 5 Km | Kendaraan Darat | |
| 1341 | MUNA | | | | Desa Waleale | Tongkuno Selatan | 2 Km | Kendaraan Darat | |
| 1342 | MUNA | | | | Desa Kulidawa | Tongkuno Selatan | 3 Km | Kendaraan Darat | |
| 1343 | MUNA | | | | Desa Labasa | Tongkuno Selatan | 1 Km | Kendaraan Darat | |
| 1344 | MUNA | | | | Desa Gewayungka | Tongkuno Selatan | 3 Km | Kendaraan Darat | |
| 1345 | MUNA | | | | Desa Lianosa | Tongkuno Selatan | 2 Km | Kendaraan Darat | |
| 1346 | MUNA | 20 SMAN 1 Wakorsel | Desa Pure | Wakorsel | Kel Labunia | Wakorsel | 2 Km | Kendaraan Darat | |
| 1347 | MUNA | | | | Desa Pure | Wakorsel | 1 Km | Kendaraan Darat | |
| 1348 | MUNA | | | | Desa Bakcalu | Wakorsel | 5 Km | Kendaraan Darat | |
| 1349 | MUNA | | | | Desa Wakorumba | Wakorsel | 10 Km | Kendaraan Darat | |
| 1350 | MUNA | | | | Desa Wambona | Wakorsel | 7 km | Kendaraan Darat | |
| 1351 | MUNA | | | | UPT Labunia | Wakorsel | 6 Km | Kendaraan Darat | |

| NO | KABUPATEN/ KOTA | NAMA SEKOLAH PENYELENGGARA PPDB | ALAMAT | | DOMISILI CALON PDB TAHUN PELAJARAN 2020/2021 BERDASARAKAN ZONA SATUAN PENDIDIKAN | | | | KE T |
|------|-----------------|------------------------------------|-------------------------------|-------------|---|-------------|--|---|---------|
| | | | DESA / KELURAHAN/ JALAN | KECAMATAN | DESA / KELURAHAN | KECAMATAN | JARAK DESA/KEK. KE SEKOLAH (km Km) | JARINGAN TRANSPORTASI DARI DESA KE SEKOLAH | |
| | | | | | | | | | |
| 1352 | MUNA | 21 SMAN 1 Maligano | Desa Maligano | Maligano | Desa Pohorus | Maligano | 1 Km | Kendaraan Darat | |
| 1353 | MUNA | | | | Desa Langkoroni | Maligano | 1,5 Km | Kendaraan Darat | |
| 1354 | MUNA | | | | Desa Latempa | Maligano | 9 Km | Kendaraan Darat | |
| 1355 | MUNA | | | | Desa Raimuna | Maligano | 7 km | Kendaraan Darat | |
| 1356 | MUNA | | | | Desa Maligaho | Maligano | 1 Km | Kendaraan Darat | |
| 1357 | MUNA | | | | Desa Lapole | Maligano | 1,5 Km | Kendaraan Darat | |
| 1358 | MUNA | | | | Desa Bonebone | Batukara | 8 Km | Kendaraan Darat | |
| 1359 | MUNA | | | | Desa Lanobake | Batukara | 12 Km | Kendaraan Darat | |
| 1360 | MUNA | | | | Desa Moolo | Batukara | 13 Km | Kendaraan Darat | |
| 1361 | MUNA | | | | Desa Baluara | Batukara | 17 Km | Kendaraan Darat | |
| 1362 | MUNA | 22 SMAN 1 Pasir Putih | Desa Pola | Pasir Putih | Desa Liwumetingki | Pasir Putih | 5 Km | Kendaraan Darat | |
| 1363 | MUNA | | | | Desa Kamosope | Pasir Putih | 20 Km | Kendaraan Darat | |
| 1364 | MUNA | | | | Desa Pola | Pasir Putih | 500 M | Kendaraan Darat | |
| 1365 | MUNA | | | | Desa Koghohifano | Pasir Putih | 5 Km | Kendaraan Darat | |
| 1366 | MUNA | | | | Desa Labulawa | Pasir Putih | 5 Km | Kendaraan Darat | |
| 1367 | MUNA | | | | Desa Bumbu | Pasir Putih | 30 Km | Kendaraan Darat | |
| 1368 | MUNA | | | | Desa Kolese | Kasikolaga | 3 Km | Kendaraan Darat | |
| 1369 | MUNA | | | | Desa Tampunahale | Kasikolaga | 7 Km | Kendaraan Darat | |
| 1370 | MUNA | | | | Desa Mataandaha | Kasikolaga | 5 Km | Kendaraan Darat | |
| 1371 | MUNA | | | | Desa Lambelu | Kasikolaga | 10 Km | Kendaraan Darat | |
| 1372 | MUNA BARAT | 1 SMAN 1 LAW A | KEL WAMELAI | LAWA | LATUGHO | LAWA | 500 M | Kendaraan Darat | |
| 1373 | MUNA BARAT | | | | WATUMELA | LAWA | 500 M | Kendaraan Darat | |
| 1374 | MUNA BARAT | | | | LAGADI | LAWA | 5 KM | Kendaraan Darat | |
| 1375 | MUNA BARAT | | | | MADAMPI | LAWA | 3 KM | Kendaraan Darat | |
| 1376 | MUNA BARAT | | | | LAPADAKU | LAWA | 2 KM | Kendaraan Darat | |
| 1377 | MUNA BARAT | | | | LALEMBA | LAWA | 2 KM | Kendaraan Darat | |
| 1378 | MUNA BARAT | | | | LATOMPE | LAWA | 4 KM | Kendaraan Darat | |
| 1379 | MUNA BARAT | | | | SAWERIGADI | LAWA | 4 KM | Kendaraan Darat | |
| 1380 | MUNA BARAT | | | | KEL. WAMELAI | LAWA | 0 KM | Kendaraan Darat | |
| 1381 | MUNA BARAT | 2 SMAN 1 WADAGA | DESA LAILANGGA | WADAGA | LAILANGGA | WADAGA | 0 KM | Kendaraan Darat | |
| 1382 | MUNA BARAT | | | | LASOSODO | WADAGA | 1 KM | Kendaraan Darat | |
| 1383 | MUNA BARAT | | | | LINDO | WADAGA | 3 KM | Kendaraan Darat | |
| 1384 | MUNA BARAT | | | | KAMPANI | WADAGA | 4 KM | Kendaraan Darat | |
| 1385 | MUNA BARAT | | | | KATOBU | WADAGA | 1,5 KM | Kendaraan Darat | |
| 1386 | MUNA BARAT | | | | WAKONTU | WADAGA | 3 KM | Kendaraan Darat | |
| 1387 | MUNA BARAT | | | | LAKANHA | WADAGA | 5 KM | Kendaraan Darat | |
| 1388 | MUNA BARAT | 3 SMAN 1 BARANGKA | DESA BUNGKOLO | BARANGKA | BUNGKOLO | BARANGKA | 0 KM | Kendaraan Darat | |
| 1389 | MUNA BARAT | | | | BARANGKA | BARANGKA | 3 KM | Kendaraan Darat | |
| 1390 | MUNA BARAT | | | | LAPOLEA | BARANGKA | 2 KM | Kendaraan Darat | |
| 1391 | MUNA BARAT | | | | WAULAI | BARANGKA | 2 KM | Kendaraan Darat | |
| 1392 | MUNA BARAT | | | | WALELEI | BARANGKA | 3 KM | Kendaraan Darat | |
| 1393 | MUNA BARAT | | | | SAWERIGADI (DUSUN 1) | BARANGKA | 3 KM | Kendaraan Darat | |
| 1394 | MUNA BARAT | | | | LAPINDE (DUSUN 1) | BARANGKA | 2 KM | Kendaraan Darat | |

| NO | KABUPATEN/ KOTA | NAMA SEKOLAH PENYELENGGARA PPDB | ALAMAT | | DOMISILI CALON PDB TAHUN PELAJARAN 2020/2021 BERDASARAKAN ZONA SATUAN PENDIDIKAN | | | | KE T |
|------|-----------------|------------------------------------|-------------------------------|------------|---|------------|---|---|---------|
| | | | DESA / KELURAHAN/ JALAN | KECAMATAN | DESA / KELURAHAN | KECAMATAN | JARAK DESA/ KEL KE SEKOLAH KM | JARINGAN TRANSPORTASI DARI DESA KE SEKOLAH | |
| | | | | | | | | | |
| 1395 | MUNA BARAT | | | | WUNA | BARANGKA | 2 KM | Kendaraan Darat | |
| 1396 | MUNA BARAT | | | | ONDOKE | BARANGKA | 5 KM | Kendaraan Darat | |
| 1397 | MUNA BARAT | 4 SMAN 1 SAWERIGADI | DESA LOMBU JAYA | SAWERIGADI | LOMBU JAYA | SAWERIGADI | 0 KM | Kendaraan Darat | |
| 1398 | MUNA BARAT | | | | LAWORO | SAWERIGADI | 2 KM | Kendaraan Darat | |
| 1399 | MUNA BARAT | | | | WAKUNI | SAWERIGADI | 2,5KM | Kendaraan Darat | |
| 1400 | MUNA BARAT | | | | NIHI | SAWERIGADI | 3KM | Kendaraan Darat | |
| 1401 | MUNA BARAT | | | | WAKOLA | SAWERIGADI | 2 KM | Kendaraan Darat | |
| 1402 | MUNA BARAT | | | | WATUREMPE | SAWERIGADI | 3 KM | Kendaraan Darat | |
| 1403 | MUNA BARAT | | | | LAFINDE | SAWERIGADI | 2 KM | Kendaraan Darat | |
| 1404 | MUNA BARAT | | | | KAMPO BALANG | SAWERIGADI | 2 KM | Kendaraan Darat | |
| 1405 | MUNA BARAT | | | | KATELA | SAWERIGADI | 4 KM | Kendaraan Darat | |
| 1406 | MUNA BARAT | | | | (DUSUN | SAWERIGADI | 2 KM | Kendaraan Darat | |
| 1407 | MUNA BARAT | 5 SMAN 2 SAWERIGADI | DESA LAWADA JAYA | SAWERIGADI | LAWADA JAYA | SAWERIGADI | 0 KM | Kendaraan Darat | |
| 1408 | MUNA BARAT | | | | LAKALAMBA | SAWERIGADI | 2 KM | Kendaraan Darat | |
| 1409 | MUNA BARAT | | | | MAROBEA | SAWERIGADI | 2,5 KM | Kendaraan Darat | |
| 1410 | MUNA BARAT | | | | SIDO MAMUR | SAWERIGADI | 2 KM | Kendaraan Darat | |
| 1411 | MUNA BARAT | | | | KATANGANA | SAWERIGADI | 4 KM | Kendaraan Darat | |
| 1412 | MUNA BARAT | 6 SMAN 1 KUSAMBI | KEL. KONawe | KUSAMBI | KEL. KONawe | KUSAMBI | 0 KM | Kendaraan Darat | |
| 1413 | MUNA BARAT | | | | KUSAMBI | KUSAMBI | 1 KM | Kendaraan Darat | |
| 1414 | MUNA BARAT | | | | SIDAMANGURA | KUSAMBI | 2 KM | Kendaraan Darat | |
| 1415 | MUNA BARAT | | | | ROGO | KUSAMBI | 4 KM | Kendaraan Darat | |
| 1416 | MUNA BARAT | | | | TANJUNG PINANG | KUSAMBI | 5 KM | Kendaraan Darat | |
| 1417 | MUNA BARAT | 7 SMAN 2 KUSAMBI | DESA GUALI | KUSAMBI | GUALI | KUSAMBI | 0 KM | Kendaraan Darat | |
| 1418 | MUNA BARAT | | | | KUSAMBI | KUSAMBI | 1,5 KM | Kendaraan Darat | |
| 1419 | MUNA BARAT | | | | LAPOKAINSE | KUSAMBI | 1 KM | Kendaraan Darat | |
| 1420 | MUNA BARAT | | | | SIDAMANGURA | KUSAMBI | 1,5 KM | Kendaraan Darat | |
| 1421 | MUNA BARAT | | | | LEMOAMBO | KUSAMBI | 3 KM | Kendaraan Darat | |
| 1422 | MUNA BARAT | | | | LAKAWOGHE | KUSAMBI | 2 KM | Kendaraan Darat | |
| 1423 | MUNA BARAT | | | | BAKE RAMBA | KUSAMBI | 1 KM | Kendaraan Darat | |
| 1424 | MUNA BARAT | | | | MAPERAHA | KUSAMBI | 2 KM | Kendaraan Darat | |
| 1425 | MUNA BARAT | | | | KASAKAMU | KUSAMBI | 2 KM | Kendaraan Darat | |
| 1426 | MUNA BARAT | | | | KATELA | KUSAMBI | 3 KM | Kendaraan Laut | |
| 1427 | MUNA BARAT | | | | ROGO | KUSAMBI | 3 KM | Kendaraan Darat | |
| 1428 | MUNA BARAT | 8 SMAN 1 TIKEP | KEL. WAUMERE | TIKEP | KEL. WAUMERE | TIKEP | 0 KM | Kendaraan Darat | |
| 1429 | MUNA BARAT | | | | KEL. TIWORO | TIKEP | 1 KM | Kendaraan Darat | |
| 1430 | MUNA BARAT | | | | WANDOKE | TIKEP | 3 KM | Kendaraan Darat | |
| 1431 | MUNA BARAT | | | | WATUREMPE | TIKEP | 3,5 KM | Kendaraan Darat | |
| 1432 | MUNA BARAT | | | | LASAMA | TIKEP | 3 KM | Kendaraan Darat | |
| 1433 | MUNA BARAT | | | | MEKAR JAYA | TIKEP | 2 KM | Kendaraan Darat | |
| 1434 | MUNA BARAT | | | | KATELA | TIKEP | 5 KM | Kendaraan Laut | |
| 1435 | MUNA BARAT | | | | WULANGA JAYA | TIKEP | 2 KM | Kendaraan Darat | |
| 1436 | MUNA BARAT | | | | WAPAE JAYA | TIKEP | 1 KM | Kendaraan Darat | |

| NO | KABUPATEN/ KOTA | NAMA SEKOLAH PENYELENGGARA PPDB | ALAMAT | | DOMISILI CALON PDB TAHUN PELAJARAN 2020/2021 BERDASARAKAN ZONA SATUAN PENDIDIKAN | | | | KE T |
|------|-----------------|------------------------------------|-------------------------------|----------------|---|----------------|---|---|---------|
| | | | DESA / KELURAHAN/ JALAN | KECAMATAN | DESA / KELURAHAN | KECAMATAN | JARAK DESA/KEK. KE SEKOLAH (dalam KM) | JARINGAN TRANSPORTASI DARI DESA KE SEKOLAH | |
| | | | | | | | | | |
| 1437 | MUNA BARAT | 9 SMAN 1 TIWORO TENGAH | DESA LABOKOLO | TIWORO TENGAH | LABOKOLO | TIWORO TENGAH | 0KM | Kendaraan Darat | |
| 1438 | MUNA BARAT | | | | LANGKU-LANGKU | TIWORO TENGAH | 1 KM | Kendaraan Darat | |
| 1439 | MUNA BARAT | | | | TIGA | TIWORO TENGAH | 5 KM | Kendaraan Darat | |
| 1440 | MUNA BARAT | | | | BERO | TIWORO TENGAH | 5 KM | Kendaraan Darat | |
| 1441 | MUNA BARAT | | | | DESA SANTIGI | TIWORO TENGAH | 5 KM | Kendaraan Darat | |
| 1442 | MUNA BARAT | | | | WANSERIWU | TIWORO TENGAH | 0 KM | Kendaraan Darat | |
| 1443 | MUNA BARAT | | | | TONDASI | TIWORO TENGAH | 5 KM | Kendaraan Darat | |
| 1444 | MUNA BARAT | | | | MANDIKE | TIWORO TENGAH | 5 KM | Kendaraan Darat | |
| 1445 | MUNA BARAT | | | | SANTIRI | TIWORO TENGAH | 5 KM | Kendaraan Darat | |
| 1446 | MUNA BARAT | | | | SUKA DAMAI | TIWORO TENGAH | 0,5 KM | Kendaraan Darat | |
| 1447 | MUNA BARAT | | | | TASIPI | TIWORO TENGAH | 5 KM | Kendaraan Darat | |
| 1448 | MUNA BARAT | | | | LAKABU | TIWORO TENGAH | 3 KM | Kendaraan Darat | |
| 1449 | MUNA BARAT | 10 SMAN 1 MAGINTI | DESA PAJALA | MAGINTI | PAJALA | MAGINTI | 0KM | Kendaraan Darat | |
| 1450 | MUNA BARAT | | | | ABADI JAYA | MAGINTI | 2 KM | Kendaraan Darat | |
| 1451 | MUNA BARAT | | | | PARURA JAYA | MAGINTI | 7 KM | Kendaraan Darat | |
| 1452 | MUNA BARAT | | | | KEMBAR MAMINASA | MAGINTI | 5 KM | Kendaraan Darat | |
| 1453 | MUNA BARAT | | | | MAGINTI | MAGINTI | 5 KM | Kendaraan Laut | |
| 1454 | MUNA BARAT | | | | KANGKUNAWA | MAGINTI | 5 KM | Kendaraan Laut | |
| 1455 | MUNA BARAT | | | | PASIPADANGAN | MAGINTI | 5 KM | Kendaraan Laut | |
| 1456 | MUNA BARAT | | | | MAMUNTI | MAGINTI | 2 KM | Kendaraan Darat | |
| 1457 | MUNA BARAT | | | | BANGKO | MAGINTI | 5 KM | Kendaraan Laut | |
| 1458 | MUNA BARAT | | | | GALA | MAGINTI | 3 KM | Kendaraan Laut | |
| 1459 | MUNA BARAT | | | | KASIMPA JAYA | MAGINTI | 9 KM | Kendaraan Darat | |
| 1460 | MUNA BARAT | | | | BARAKKAH | MAGINTI | 11 KM | Kendaraan Darat | |
| 1461 | MUNA BARAT | | | | SANGIA TIWORO | MAGINTI | 13 KM | Kendaraan Darat | |
| 1462 | MUNA BARAT | 11 SMAN 1 NAPANO KUSAMBI | DESA LAHAJI | NAPANO KUSAMBI | MASARA | NAPANO KUSAMBI | 1 KM | Kendaraan Darat | |
| 1463 | MUNA BARAT | | | | LAHAJI | NAPANO KUSAMBI | 0 KM | Kendaraan Darat | |
| 1464 | MUNA BARAT | | | | UMBA | NAPANO KUSAMBI | 1 KM | Kendaraan Darat | |
| 1465 | MUNA BARAT | | | | KOMBIKUNO | NAPANO KUSAMBI | 3 KM | Kendaraan Darat | |
| 1466 | MUNA BARAT | | | | LATAWE | NAPANO KUSAMBI | 4 KM | Kendaraan Darat | |
| 1467 | MUNA BARAT | | | | TANGKUMAHO | NAPANO KUSAMBI | 5 KM | Kendaraan Darat | |
| 1468 | BUTON | 1 SMAN 1 PASARWAJO | Pasarwajo | Pasarwajo | Desa Banabungi | Pasarwajo | 1 km | Angk. umum, Ojek | |
| 1469 | BUTON | | | | Kelurahan Kambulembulana | Pasarwajo | 1 km | Angk. umum, Ojek | |
| 1470 | BUTON | | | | Kelurahan Pasarwajo | Pasarwajo | 500 m | Angk. umum, Ojek | |
| 1471 | BUTON | | | | Kelurahan Saragi | Pasarwajo | 500 m | Angk. umum, Ojek | |
| 1472 | BUTON | | | | Kelurahan Wakoko | Pasarwajo | 1,5 km | Angk. umum, Ojek | |
| 1473 | BUTON | | | | Kelurahan Wasaga | Pasarwajo | 7 km | Angk. umum, Ojek | |
| 1474 | BUTON | | | | Desa Kancinas | Pasarwajo | 8 km | Angk. umum, Ojek | |
| 1475 | BUTON | | | | Desa Kahawakole | Pasarwajo | 8 km | Angk. umum, Ojek | |
| 1476 | BUTON | | | | Desa Wining | Pasarwajo | 12 km | Angk. umum, Ojek | |
| 1477 | BUTON | 2 SMAN 2 PASARWAJO | Pasarwajo | Pasarwajo | Kelurahan Takimpo | Pasarwajo | 1 km | Angk. umum, Ojek | |
| 1478 | BUTON | | | | Kelurahan Wagola | Pasarwajo | 0,5 km | Angk. umum, Ojek | |
| 1479 | BUTON | | | | Desa Dongkale | Pasarwajo | 50 meter | Angk. umum, Ojek | |
| 1480 | BUTON | | | | Desa Kondowa | Pasarwajo | 200 meter | Angk. umum, Ojek | |

| NO | KABUPATEN/ KOTA | NAMA SEKOLAH PENYELENGGARA FPDB | ALAMAT | | DOMISILI CALON PDB TAHUN PELAJARAN 2020/2021 BERDASARAKAN ZONA SATUAN PENDIDIKAN | | | | KE T | |
|------|-----------------|------------------------------------|-------------------------------|---------------------|---|------------------|--|---|------------------------|--|
| | | | DESA / KELURAHAN/ JALAN | KECAMATAN | DESA / KELURAHAN | KECAMATAN | JARAK DESA/KEL KE SEKOLAH (dalam KM) | JARINGAN TRANSPORTASI DARI DESA KE SEKOLAH | | |
| | | | | | | | | | | |
| 1481 | BUTON | | | | Desa Holimombo Jaya | Pasarwajo | | 1 km | Angk. umum, Ojek | |
| 1482 | BUTON | 3 SMAN 3 PASARWAJO | Pasarwajo | Pasarwajo | Desa Lapodi | Pasarwajo | | 400 meter | Angk. umum, Ojek | |
| 1483 | BUTON | | | | Desa Warinta | Pasarwajo | | 500 meter | Angk. umum, Ojek | |
| 1484 | BUTON | | | | Kelurahan Saragi | Pasarwajo | | 1,5 km | Angk. umum, Ojek | |
| 1485 | BUTON | | | | Kelurahan Wakoko | Pasarwajo | | 2 km | Angk. umum, Ojek | |
| 1486 | BUTON | 4 SMAN 4 PASARWAJO | Pasarwajo | Pasarwajo | Kelurahan Takimpo | Pasarwajo | | 700 meter | Angk. umum, Ojek | |
| 1487 | BUTON | | | | Kelurahan Kombeli | Pasarwajo | | 100 meter | Angk. umum, Ojek | |
| 1488 | BUTON | | | | Kelurahan Awainulu | Pasarwajo | | 300 meter | Angk. umum, Ojek | |
| 1489 | BUTON | | | | Desa Laburunci | Pasarwajo | | 500 meter | Angk. umum, Ojek | |
| 1490 | BUTON | 5 SMAN 5 PASARWAJO | Pasarwajo | Pasarwajo | Desa Kaonkeongkea | Pasarwajo | | 100 meter | Ojek dan Kend. Pribadi | |
| | BUTON | | | | Desa Wassaga | Pasarwajo | | 50 meter | Ojek dan Kend. Pribadi | |
| 1492 | BUTON | 6 SMAN 1 WOLOWA | wolowa | Wolowa | Desa Wolowa Baru | Wolowa | | 5 km | Angk. umum dan Pribadi | |
| 1493 | BUTON | | | | Desa galanti | Wolowa | | 2,5 km | Angk. umum dan Pribadi | |
| 1494 | BUTON | | | | Desa Kabawakok | Pasarwajo | | 3,5 km | Angk. umum dan Pribadi | |
| 1495 | BUTON | | | | Desa suka maju | Wolowa | | 6 km | Angk. umum dan Pribadi | |
| 1496 | BUTON | | | | Desa Matawia | Wolowa | | 3 km | Angk. umum dan Pribadi | |
| 1497 | BUTON | | | | Desa Walompo | Siotapina | | 6 km | Angk. umum dan Pribadi | |
| 1498 | BUTON | | | | Desa Bungi | Wolowa | | 1 km | Angk. umum dan Pribadi | |
| 1499 | BUTON | | | | Desa Kaumbu | Wolowa | | 2,5 km | Angk. umum dan Pribadi | |
| 1500 | BUTON | | | | Desa wining | Pasarwajo | | 7 km | Angk. umum dan Pribadi | |
| 1501 | BUTON | | | | Desa Kancinaa | Pasarwajo | | 4 km | Angk. umum dan Pribadi | |
| 1502 | BUTON | | | | Kelurahan Wasaga | Pasarwajo | | 5 km | Angk. umum dan Pribadi | |
| | BUTON | 7 SMAN 1 SIOTAPINA | | Siotapina | Desa Kuras | Siotapina | | 2 km | Ojek | |
| 1504 | BUTON | | | | Desa Matanauwe | Siotapina | | 0,1 km | Jalan Kaki | |
| 1505 | BUTON | | | | Desa Manuru | Siotapina | | 4 km | Ojek | |
| 1506 | BUTON | | | | Desa Sampuahalo | Siotapina | | 1,5 km | Ojek | |
| 1507 | BUTON | 8 SMAN 2 SIOTAPINA | | Siotapina | Desa Gunung Jaya | Siotapina | | 300 meter | Ojek dan Kend. Pribadi | |
| 1508 | BUTON | | | | Desa Kurna | Siotapina | | 700 meter | Ojek dan Kend. Pribadi | |
| 1509 | BUTON | | | | Desa Kombewaha | Siotapina | | 2,5 km | Ojek dan Kend. Pribadi | |
| 1510 | BUTON | | | | Desa Sumber Sari | Siotapina | | 6 km | Ojek dan Kend. Pribadi | |
| 1511 | BUTON | 9 SMAN 1 LASALIMU SELATAN | | Lasalimu Selatan | Desa Ambuan Indah | Lasalimu Selatan | | 25 meter | Ojek dan Kend. Pribadi | |
| 1512 | BUTON | | | | Desa Aambua togo | Lasalimu Selatan | | 1 km | Ojek dan Kend. Pribadi | |
| 1513 | BUTON | | | | Desa Mega Bahari | Lasalimu Selatan | | 3 km | Ojek dan Kend. Pribadi | |
| 1514 | BUTON | | | | Desa Umalooge | Lasalimu Selatan | | 5 km | Ojek dan Kend. Pribadi | |
| 1515 | BUTON | | | | Desa Karya Jaya | Siotapina | | 4 km | Ojek dan Kend. Pribadi | |
| 1516 | BUTON | | | | Desa Sumber Sari | Siotapina | | 5 km | Ojek dan Kend. Pribadi | |
| 1517 | BUTON | 10 SMAN 2 LASALIMU SELATAN | | Lasalimu Selatan | Desa Siomanuru | Lasalimu Selatan | | 200 meter | Ojek dan Kend. Pribadi | |
| 1518 | BUTON | | | | Desa Siontapina | Lasalimu Selatan | | 2 km | Ojek dan Kend. Pribadi | |
| 1519 | BUTON | | | | Desa Wajah Jaya | Lasalimu Selatan | | 2 km | Ojek dan Kend. Pribadi | |
| 1520 | BUTON | | | | Desa Kinapani mAkmar | Lasalimu Selatan | | 2,5 Km | Ojek dan Kend. Pribadi | |

| NO | KABUPATEN/ KOTA | NAMA SEKOLAH PENYELENGGARA PPDB | ALAMAT | | DOMISILI CALON PDB TAHUN PELAJARAN 2020/2021 BERDASARKAN ZONA SATUAN PENDIDIKAN | | | | KE T |
|------|-----------------|------------------------------------|-------------------------------|-----------|--|------------------|--|---|---------|
| | | | DESA / KELURAHAN/ JALAN | KECAMATAN | DESA / KELURAHAN | KECAMATAN | JARAK DESA/KEKEL KE SEKOLAH (dalam KM) | JARINGAN TRANSPORTASI DARI DESA KE SEKOLAH | |
| | | | | | | | | | |
| 1521 | BUTON | | | | Desa Harapan Jaya | Lasalimu Selatan | 2,5 km | Ojek dan Kend.Pribadi | |
| 1522 | BUTON | | | | Desa Mulya Jaya | Lasalimu Selatan | 4 km | Ojek dan Kend.Pribadi | |
| 1523 | BUTON | | | | Desa Sengga Arano | Lasalimu Selatan | 5 km | Ojek dan Kend.Pribadi | |
| 1524 | BUTON | | | | Desa Malaoge | Lasalimu Selatan | 4 km | Ojek dan Kend.Pribadi | |
| 1525 | BUTON | | | | Desa Lasalimu | Lasalimu Selatan | 8 km | Ojek dan Kend.Pribadi | |
| 1526 | BUTON | 11 SMAN 1 LASALIMU | | Lasalimu | Kelurahan Kamaru | Lasalimu | 0,5 km | Jalan. Kend.pribadi,ojek | |
| 1527 | BUTON | | | | Desa Talaga Baru | Lasalimu | 1,5 km | Jalan. Kend.pribadi,ojek | |
| 1528 | BUTON | | | | Desa Lasembangi | Lasalimu | 6 km | Jalan. Kend.pribadi,ojek | |
| 1529 | BUTON | | | | Desa Sribatara | Lasalimu | 1 km | Jalan. Kend.pribadi,ojek | |
| 1530 | BUTON | | | | Desa Togomangura | Lasalimu | 5 km | Jalan. Kend.pribadi,ojek | |
| 1531 | BUTON | | | | Desa Suandala | Lasalimu | 7 km | Jalan. Kend.pribadi,ojek | |
| 1532 | BUTON | | | | Desa Nambo | Lasalimu | 8 km | Jalan. Kend.pribadi,ojek | |
| 1533 | BUTON | 12 SMAN 2 LASALIMU | | Lasalimu | Desa Wasambaa | Lasalimu | 100 meter | Jalan. Kend.pribadi,ojek | |
| 1534 | BUTON | | | | Desa Lasalimu | Lasalimu | 2 km | Jalan. Kend.pribadi,ojek | |
| 1535 | BUTON | | | | Desa Lasembangi | Lasalimu | 9 km | Ojek dan Kend.Pribadi | |
| 1536 | BUTON | | | | Desa Bonelalo | Lasalimu | 3 km | saupan dan kend.pribadi | |
| 1537 | BUTON | | | | Desa Talaga Baru | Lasalimu | 6 km | saupan dan kend.pribadi | |
| 1538 | BUTON | 13 SMAN 3 LASALIMU | | Lasalimu | Desa wagari | Lasalimu | 0,2 km | jalan kaki | |
| 1539 | BUTON | | | | Desa Kakinauwe | Lasalimu | 1 km | Kend.pribadi dan jalan | |
| 1540 | BUTON | | | | Desa Benteng | Lasalimu | 5 km | Kend.pribadi | |
| 1541 | BUTON | | | | Desa La Wele | Lasalimu | 6 km | Angk Umum dan Pribadi | |
| 1542 | BUTON | | | | Desa Waulona | | 5 km | Kendr. Pribadi | |
| 1543 | BUTON | | | | Desa Nambulugo | Lasalimu | 7 km | Kendr. Pribadi | |
| 1544 | BUTON | 14 SMAN 1 KAPONTORI | | Kapontori | Desa Kamelanta | Kapontori | 5 km | Kendr. Pribadi | |
| 1545 | BUTON | | | | Desa Barangka | Kapontori | 3 km | Kendr. Pribadi | |
| 1546 | BUTON | | | | Desa Mahulugo | Kapontori | 1 km | Kendr. Pribadi | |
| 1547 | BUTON | | | | Desa Wakalambe | Kapontori | 0,5 km | Kendr. Pribadi | |
| 1548 | BUTON | | | | Desa Lambusango | Kapontori | 8 km | Kendr. Pribadi | |
| 1549 | BUTON | | | | Desa Boneatiro | Kapontori | 2 km | Kendr. Pribadi | |
| 1550 | BUTON | | | | Desa Boneatiro Barat | Kapontori | 2 km | Kendr. Pribadi | |
| 1551 | BUTON | 15 SMAN 2 KAPONTORI | Wakalambe | Kapontori | Kelurahan Watumotobe | Kapontori | 0,1 km | Jln Kaki | |
| 1552 | BUTON | | | | Kelurahan Wakangka | Kapontori | 2 km | Ojek dan Kend.Pribadi | |
| 1553 | BUTON | | | | desa Lambusango Timur | Kapontori | 2 km | Ojek dan Kend.Pribadi | |
| 1554 | BUTON | | | | Desa Lambusango | Kapontori | 7,3 km | Ojek dan Kend.Pribadi | |
| 1555 | BUTON | | | | Desa Wambuhu | Kapontori | 7,6 km | Ojek dan Kend.Pribadi | |
| 1556 | BUTON | 16 SMAN 3 KAPONTORI | | Kapontori | Desa Todanga | Kapontori | 3 km | Ojek dan Kend.Pribadi | |
| 1557 | BUTON | | | | Desa Tumada | Kapontori | 50 meter | Ojek dan Kend.Pribadi | |
| 1558 | BUTON | | | | Desa Suangila | Kapontori | 7 km | Ojek dan Kend.Pribadi | |
| 1559 | BUTON | | | | Desa Luwumtingki | Pasar Puti | 7 km | Ojek dan Kend.Pribadi | |
| 1560 | BUTON | 17 SMAN 1 WABULA | | Wabula | Desa Wa Sucmba | Wabula | 2,4 km | jalan kaki Kend.pribadi | |
| 1561 | BUTON | | | | Desa Wabula 1 | Wabula | 0,7 km | jalan kaki Kend.pribadi | |

| NO | KABUPATEN/ KOTA | NAMA SEKOLAH PENYELENGGARA PPDB | ALAMAT | | DOMISILI CALON PDB TAHUN PELAJARAN 2020/2021 BERDASRAKAN ZONA SATUAN PENDIDIKAN | | | | T |
|------|-----------------|------------------------------------|-------------------------------|-----------|--|-------------|--|---|---|
| | | | DESA / KELURAHAN/ JALAN | KECAMATAN | DESA / KELURAHAN | KECAMATAN | JARAK DESA/KEK KE SEKOLAH (dalam KM) | JARINGAN TRANSPORTASI DARI DESA KE SEKOLAH | |
| | | | | | | | | | |
| 1562 | BUTON | | | | Desa Wabula 2 | Wabula | 1,2 km | jalan kaki Kend.pribadi | |
| 1563 | BUTON | 18 SMAN 2 WABULA | | Wabula | Desa Holimombo | Wabula | 200 meter | jalan kaki | |
| 1564 | BUTON | | | | Desa Bajobahari | Wabula | 500 meter | jalan kaki | |
| 1565 | BUTON | | | | Desa Koholimomhono | Wabula | 2 km | Ojek | |
| 1566 | BUTON | | | | Desa wasampela | Wabula | 3 km | angk umum | |
| | JUMLAH | | | | | | | | |
| 1567 | BUTON SELATAN | 1 SMAN 1 BATAUGA | KEL. MOLAGINA | BATAUGA | KEL. MOLAGINA | BATAUGA | 5 km | Roda Dua dan Roda Empat | |
| 1568 | BUTON SELATAN | | KEL. LAOMPO | | KEL. LAOMPO | | 2 km | JALAN KAKI | |
| 1569 | BUTON SELATAN | | KEL. LAKAMBAU | | KEL. LAKAMBAU | | 30 m | JALAN KAKI | |
| 1570 | BUTON SELATAN | | KEL. BOSOA | | KEL. BOSOA | | 500 m | JALAN KAKI | |
| 1571 | BUTON SELATAN | 2 SMAN 2 BATAUGA | KEL. MASIRI | BATAUGA | KEL. MASIRI | BATAUGA | 800 m | JALAN KAKI | |
| 1572 | BUTON SELATAN | | KEL. MAJAPAHIT | | KEL. MAJAPAHIT | | 500 m | JALAN KAKI | |
| 1573 | BUTON SELATAN | | DESA LAMPANAIRI | | DESA LAMPANAIRI | | 2 km | JALAN KAKI/RODA DUA | |
| 1574 | BUTON SELATAN | | DESA BOLA | | DESA BOLA | | 3 km | RODA DUA | |
| 1575 | BUTON SELATAN | | DESA POOGALAMPA | | DESA POOGALAMPA | | 5 km | RODA DUA | |
| 1576 | BUTON SELATAN | 3 SMAN 3 BATAUGA | DESA LAWELA | BATAUGA | DESA LAWELA | BATAUGA | 500 m | JALAN KAKI | |
| 1577 | BUTON SELATAN | | DESA LAWELA SELATAN | | DESA LAWELA SELATAN | | 500 m | JALAN KAKI | |
| 1578 | BUTON SELATAN | | LING. LABUSA | | LING. LABUSA | | 2 km | RODA DUA | |
| 1579 | BUTON SELATAN | | (1) KEL. WA BOROBO | | (1) KEL. WA BOROBO | BETOAMBARI | 5 km | RODA DUA | |
| 1580 | BUTON SELATAN | | (2) KEL. LABALAWA | | (2) KEL. LABALAWA | KOTA BAURAU | 5 km | RODA DUA | |
| 1581 | BUTON SELATAN | 4 SMAN 1 SAMPOLAWA | KEL. JAYA BAKTI | SAMPOLAWA | KEL. JAYA BAKTI | SAMPOLAWA | 700 m | JALAN KAKI/RODA DUA | |
| 1582 | BUTON SELATAN | | KEL. KATILOMBU | | KEL. KATILOMBU | | 1 km | JALAN KAKI/RODA DUA | |
| 1583 | BUTON SELATAN | | KEL. TODOMBULU | | KEL. TODOMBULU | | 1 km | JALAN KAKI/RODA DUA | |
| 1584 | BUTON SELATAN | 5 SMAN 2 SAMPOLAWA | DESA GUNUNG SEJUK | SAMPOLAWA | DESA GUNUNG SEJUK | SAMPOLAWA | 500 m | JALAN KAKI | |
| 1585 | BUTON SELATAN | | DESA LIPU MANGAU | | DESA LIPU MANGAU | | 500 m | JALAN KAKI | |
| 1586 | BUTON SELATAN | 6 SMAN 3 SAMPOLAWA | DESA BAHARI 1 | SAMPOLAWA | DESA BAHARI 1 | SAMPOLAWA | 500 m | JALAN KAKI | |
| 1587 | BUTON SELATAN | | BAHARI 2 | | BAHARI 2 | | 500 m | JALAN KAKI | |
| 1588 | BUTON SELATAN | | BAHARI 3 | | BAHARI 3 | | 500 m | JALAN KAKI | |
| 1589 | BUTON SELATAN | | DESA TIRA | | DESA TIRA | | 500 m | JALAN KAKI | |
| 1590 | BUTON SELATAN | 7 SMAN 4 SAMPOLAWA | DESA WAWOANGI | SAMPOLAWA | DESA WAWOANGI | SAMPOLAWA | 500 m | JALAN KAKI | |
| 1591 | BUTON SELATAN | | DESA WATIGINANDA | | DESA WATIGINANDA | | 700 m | JALAN KAKI | |
| 1592 | BUTON SELATAN | | DESA BANGUN | | DESA BANGUN | | 700 m | JALAN KAKI | |
| 1593 | BUTON SELATAN | 8 SMAN 5 SAMPOLAWA | DESA SANDAN PANGAN | SAMPOLAWA | DESA SANDAN PANGAN | SAMPOLAWA | 500 m | JALAN KAKI | |
| 1594 | BUTON SELATAN | | DESA HENDEA | | DESA HENDEA | | 500 m | JALAN KAKI | |
| 1595 | BUTON SELATAN | 9 SMAN 1 LAPANDEWA | DESA LAPANDEWA | LAPANDEWA | DESA LAPANDEWA | LAPANDEWA | 500 m | JALAN KAKI | |
| 1596 | BUTON SELATAN | | LAPANDEWA | | DESA LAPANDEWA JAYA | | 500 m | JALAN KAKI | |
| 1597 | BUTON SELATAN | | LAPANDEWA | | LAPANDEWA | | 500 m | JALAN KAKI | |
| 1598 | BUTON SELATAN | 10 SMAN 2 LAPANDEWA | DESA GERAK MAKMUR | LAPANDEWA | DESA GERAK MAKMUR | LAPANDEWA | 500 m | JALAN KAKI | |

| NO | KABUPATEN/ KOTA | NAMA SEKOLAH PENYELENGGARA PPDB | ALAMAT | | DOMISILI CALON PDB TAHUN PELAJARAN 2020/2021 BERDASRAKAN ZONA SATUAN PENDIDIKAN | | | | KE T | |
|------|-----------------|------------------------------------|-------------------------------|--------------|--|--------------|------------------------------------|---|-----------------|--|
| | | | DESA / KELURAHAN/ JALAN | KECAMATAN | DESA / KELURAHAN | KECAMATAN | JARAK DESA/KEK KE SEKOLAH | JARINGAN TRANSPORTASI DARI DESA KE SEKOLAH | | |
| 1599 | BUTON SELATAN | | DESA WINDU MAKMUR | | DESA WINDU MAKMUR | | | 500 m | JALAN KAKI | |
| 1600 | BUTON SELATAN | | DESA GAYA BARU | | DESA GAYA BARU | | | 500 m | JALAN KAKI | |
| 1601 | BUTON SELATAN | | DESA LAPANDEWA | | DESA LAPANDEWA | | | 500 m | JALAN KAKI | |
| 1602 | BUTON SELATAN | 11 SMAN 3 LAPANDEWA | DESA BURANGASI | LAPANDEWA | DESA BURANGASI | LAPANDEWA | | 500 m | JALAN KAKI | |
| 1603 | BUTON SELATAN | | BURANGASI | | DESA BURANGASI RUMBIA | | | 500 m | JALAN KAKI | |
| 1604 | BUTON SELATAN | 12 SMAN 1 SIOMPU | DESA BATUAWU | SIOMPU | DESA BATUAWU | SIOMPU | | 500 m | JALAN KAKI | |
| 1605 | BUTON SELATAN | | DESA WAKINAMBORO | | DESA WAKINAMBORO | | | 500 m | JALAN KAKI | |
| 1606 | BUTON SELATAN | | DESA GULANGGULA | | DESA GULANGGULA | | | 500 m | JALAN KAKI | |
| 1607 | BUTON SELATAN | | DESA WIWINAPADA | | DESA WIWINAPADA | | | 500 m | JALAN KAKI | |
| 1608 | BUTON SELATAN | | DESA WAINDAWULA | | DESA WAINDAWULA | | | 800 m | JALAN KAKI | |
| 1609 | BUTON SELATAN | | DESA KAIMBULAWA | | DESA KAIMBULAWA | | | 800 m | JALAN KAKI | |
| 1610 | BUTON SELATAN | | DESA LONTOI | | DESA LONTOI | | | 800 m | JALAN KAKI | |
| 1611 | BUTON SELATAN | | DESA KARAE | | DESA KARAE | | | 800 m | JALAN KAKI | |
| 1612 | BUTON SELATAN | | DESA LAPARA | | DESA LAPARA | | | | | |
| 1613 | BUTON SELATAN | | DESA TONGALI | | DESA TONGALI | | | | | |
| 1614 | BUTON SELATAN | 13 SMAN 1 SIOMPU BARAT | DESA WATUAMPARA | SIOMPU BARAT | DESA WATUAMPARA | SIOMPU BARAT | | 500 m | JALAN KAKI | |
| 1615 | BUTON SELATAN | | DESA LALOLE | | DESA LALOLE | | | 500 m | JALAN KAKI | |
| 1616 | BUTON SELATAN | | DESA MOKO BEAU | | DESA MOKO BEAU | | | 500 m | JALAN KAKI | |
| 1617 | BUTON SELATAN | | DESA KAMOALI | | DESA KAMOALI | | | 800 m | JALAN KAKI | |
| 1618 | BUTON SELATAN | | DESA KATAMPE | | DESA KATAMPE | | | 800 m | JALAN KAKI | |
| 1619 | BUTON SELATAN | | DESA MOLONA | | DESA MOLONA | | | 800 m | JALAN KAKI | |
| 1620 | BUTON SELATAN | | DESA MBANUA | | DESA MBANUA | | | | | |
| 1621 | BUTON SELATAN | | DESA LAMANINGGARA | | DESA LAMANINGGARA | | | | | |
| 1622 | BUTON SELATAN | 14 SMAN 1 KADATUA | DESA KAPOA INDUK | KADATUA | DESA KAPOA INDUK | KADATUA | | 800 m | JALAN KAKI | |
| 1623 | BUTON SELATAN | | DESA KAPOA BARAT | | DESA KAPOA BARAT | | | 800 m | JALAN KAKI | |
| 1624 | BUTON SELATAN | | DESA WAONU | | DESA WAONU | | | 1 km | JALAN KAKI | |
| 1625 | BUTON SELATAN | | DESA BANABUNGI | | DESA BANABUNGI | | | 5 km | RODA DUA | |
| 1626 | BUTON SELATAN | | BANABUNGI | | DESA BANABUNGI SELATAN | | | 5 km | RODA DUA | |
| 1627 | BUTON SELATAN | | DESA MAWAMBUNGA | | DESA MAWAMBUNGA | | | 3 km | RODA DUA | |
| 1628 | BUTON SELATAN | | DESA MARAWALI | | DESA MARAWALI | | | 2 km | RODA DUA | |
| 1629 | BUTON SELATAN | | DESA KAOFI | | DESA KAOFI | | | 200 m | JALAN KAKI | |
| 1630 | BUTON SELATAN | | DESA UWE MAASI | | DESA UWE MAASI | | | 400 m | JALAN KAKI | |
| 1631 | BUTON SELATAN | | DESA LIPU | | DESA LIPU | | | 1 km | RODA DUA | |
| 1632 | BUTON SELATAN | 15 SMAN 1 BATUATAS | BATUATAS | BATUATAS | DESA BATUATAS TIMUR | BATUATAS | | 200 m | JALAN KAKI | |
| 1633 | BUTON SELATAN | | DESA TOLANDO JAYA | | DESA TOLANDO JAYA | | | 300 m | JALAN KAKI | |
| 1634 | BUTON SELATAN | | DESA WACUALA | | DESA WACUALA | | | 100 m | JALAN KAKI | |
| 1635 | BUTON SELATAN | | DESA TADUASA | | DESA TADUASA | | | 100 m | JALAN KAKI | |
| 1636 | BUTON SELATAN | | DESA WAMBONGI | | DESA WAMBONGI | | | 200 m | JALAN KAKI | |
| 1637 | BUTON SELATAN | | BATUATAS | | DESA BATUATAS BARAT | | | 200 m | JALAN KAKI | |
| 1638 | BUTON SELATAN | | DESA BATUATAS LIWU | | DESA BATUATAS LIWU | | | 200 m | JALAN KAKI | |
| 1639 | BUTON TENGAH | 1 SMAN 1 Mawasangka | Mawasangka | Mawasangka | Mawasangka | Mawasangka | | 0,50 | Jalan Kabupaten | |
| 1640 | BUTON TENGAH | | | | Watolo | Mawasangka | | 0,50 | Jalan Kabupaten | |

| NO | KABUPATEN/ KOTA | NAMA SEKOLAH PENYELENGGARA PPDB | ALAMAT | | DOMISILI CALON PDB TAHUN PELAJARAN 2020/2021 BERDASARKAN ZONA SATUAN PENDIDIKAN | | | | KE T | |
|------|-----------------|------------------------------------|-------------------------------|-------------------|--|----------------------|--------------------------------------|---|-----------------|--|
| | | | DESA / KELURAHAN/ JALAN | KECAMATAN | DESA / KELURAHAN | KECAMATAN | JARAK DESA / KEL KE SEKOLAH | JARINGAN TRANSPORTASI DARI DESA KE SEKOLAH | | |
| | | | | | | | | | | |
| 1641 | BUTON TENGAH | | | | Desa Oengkolaki | Mawasangka | 3,00 | Jalan Kabupaten | | |
| 1642 | BUTON TENGAH | | | | Desa Banga | Mawasangka | 3,50 | Jalan Kabupaten | | |
| 1643 | BUTON TENGAH | | | | Desa Tanailandu | Mawasangka | 5,00 | Jalan Kabupaten | | |
| 1644 | BUTON TENGAH | | | | Desa Kanapa Napa | Mawasangka | 6,00 | Jalan Kabupaten | | |
| 1645 | BUTON TENGAH | | | | Desa Terapung | Mawasangka | 8,00 | Jalan Kabupaten | | |
| 1646 | BUTON TENGAH | | | | Desa Airwajo | Mawasangka | 9,00 | Jalan Kabupaten | | |
| 1647 | BUTON TENGAH | | | | Desa Dahiango | Mawasangka | 13,00 | Jalan Kabupaten | | |
| 1648 | BUTON TENGAH | | | | Desa Balobone | Mawasangka | 1,50 | Jalan Kabupaten | | |
| 1649 | BUTON TENGAH | | | | Desa Wasilomata I | Mawasangka | 2,00 | Jalan Kabupaten | | |
| 1650 | BUTON TENGAH | | | | Desa Wasilomata II | Mawasangka | 1,50 | Jalan Kabupaten | | |
| 1651 | BUTON TENGAH | 2 | SMAN 2 Mawasangka | Napa | Mawasangka | Napa | Mawasangka | 0,50 | Jalan Kabupaten | |
| 1652 | BUTON TENGAH | | | | Wakambangura II | Mawasangka | 0,50 | Jalan Kabupaten | | |
| 1653 | BUTON TENGAH | | | | Wakambangura | Mawasangka | 1,00 | Jalan Kabupaten | | |
| 1654 | BUTON TENGAH | | | | Kancehungi | Mawasangka | 3,00 | Jalan Kabupaten | | |
| 1655 | BUTON TENGAH | | | | Gumanano | Mawasangka | 5,00 | Jalan Kabupaten | | |
| 1656 | BUTON TENGAH | | | | Balobone | Mawasangka | 2,00 | Jalan Kabupaten | | |
| 1657 | BUTON TENGAH | 3 | SMAN 3 Mawasangka | Matara | Mawasangka | Wasilomata I | Mawasangka | 1,50 | Jalan Kabupaten | |
| 1658 | BUTON TENGAH | | | | Wasilomata II | Mawasangka | 2,00 | Jalan Kabupaten | | |
| 1659 | BUTON TENGAH | | | | Matara | Mawasangka | 0,50 | Jalan Kabupaten | | |
| 1660 | BUTON TENGAH | | | | Morikana | Mawasangka Tengah | 0,50 | Jalan Kabupaten | | |
| 1661 | BUTON TENGAH | 4 | SMAN 1 Mawasangka Tengah | Lakorusa | Mawasangka Tengah | Katukobari | Mawasangka Tengah | 3,00 | Jalan Kabupaten | |
| 1662 | BUTON TENGAH | | | | Lantongau | Mawasangka Tengah | 2,50 | Jalan Kabupaten | | |
| 1663 | BUTON TENGAH | | | | Lakorusa | Mawasangka Tengah | 0,50 | Jalan Kabupaten | | |
| 1664 | BUTON TENGAH | | | | Lanto | Mawasangka Tengah | 1,00 | Jalan Kabupaten | | |
| 1665 | BUTON TENGAH | | | | Lalibe | Mawasangka Tengah | 1,50 | Jalan Kabupaten | | |
| 1666 | BUTON TENGAH | | | | Langkomu | Mawasangka Tengah | 6,00 | Jalan Kabupaten | | |
| 1667 | BUTON TENGAH | 5 | SMAN 2 Mawasangka Tengah | Watorumbe Bata | Mawasangka Tengah | Watorumbe Bata | Mawasangka Tengah | 0,50 | Jalan Kabupaten | |
| 1668 | BUTON TENGAH | | | | Watorumbe | Mawasangka Tengah | 0,50 | Jalan Kabupaten | | |
| 1669 | BUTON TENGAH | | | | Gundu Gundu | Mawasangka Tengah | 1,50 | Jalan Kabupaten | | |
| 1670 | BUTON TENGAH | 6 | SMAN 1 Mawasangka Timur | Lamena | Mawasangka Timur | Lasori | Mawasangka Tengah | 0,50 | Jalan Kabupaten | |
| 1671 | BUTON TENGAH | | | | Inulu | Mawasangka Tengah | 2,00 | Jalan Kabupaten | | |
| 1672 | BUTON TENGAH | | | | Wantopi | Mawasangka Tengah | 6,00 | Jalan Kabupaten | | |
| 1673 | BUTON TENGAH | | | | Bungi | Mawasangka Tengah | 7,00 | Jalan Kabupaten | | |
| 1674 | BUTON TENGAH | | | | Batubanawa | Mawasangka Tengah | 9,00 | Jalan Kabupaten | | |
| 1675 | BUTON TENGAH | 7 | SMAN 2 Mawasangka Timur | Wambuloli | Mawasangka Timur | Lagili | Mawasangka Timur | 2,50 | Jalan Kabupaten | |
| 1676 | BUTON TENGAH | | | | Wambuloli | Mawasangka Timur | 0,50 | Jalan Kabupaten | | |
| 1677 | BUTON TENGAH | | | | Bonznarambe | Mawasangka Timur | 2,50 | Jalan Kabupaten | | |
| 1678 | BUTON TENGAH | | | | Lasori | Mawasangka Timur | 8,00 | Jalan Kabupaten | | |
| 1679 | BUTON TENGAH | | | | Inulu | Mawasangka Timur | 9,00 | Jalan Kabupaten | | |
| 1680 | BUTON TENGAH | 8 | SMAN 1 Talaga Raya | | | Talaga I | Talaga Raya | 0,50 | Jalan Kecamatan | |
| 1681 | BUTON TENGAH | | | | | Talaga II | Talaga Raya | 0,70 | Jalan Kecamatan | |

| NO | KABUPATEN/ KOTA | NAMA SEKOLAH PENYELENGGARA PPDB | ALAMAT | | DOMISILI CALON PDB TAHUN PELAJARAN 2020/2021 BERDASARAKAN ZONA SATUAN PENDIDIKAN | | | | KE T |
|------|-----------------|------------------------------------|-------------------------------|-------------|---|------------------|--|---|---------|
| | | | DESA / KELURAHAN/ JALAN | KECAMATAN | DESA / KELURAHAN | KECAMATAN | JARAK DESA/KEKEL KE SEKOLAH (dalam KM) | JARINGAN TRANSPORTASI DARI DESA KE SEKOLAH | |
| | | | | | | | | | |
| 1682 | BUTON TENGAH | | | | Liwulompona | Talaga Raya | 1,00 | Jalan Kecamatan | |
| 1683 | BUTON TENGAH | | | | Pangelis | Talaga Raya | 1,20 | Jalan Kecamatan | |
| 1684 | BUTON TENGAH | | | | Wulu | Talaga Raya | 3,00 | Jalan Kecamatan | |
| 1685 | BUTON TENGAH | 9 SMAN 2 Talaga Raya | Talaga Besar | Talaga Raya | Talaga Besar | Talaga Raya | 0,50 | Jalan Kecamatan | |
| 1686 | BUTON TENGAH | | | | Kokoc | Talaga Raya | 3,00 | Jalan Laut | |
| 1687 | BUTON TENGAH | | | | Wulu | Talaga Raya | 2,00 | Jalan Laut | |
| 1688 | BUTON TENGAH | 10 SMAN 1 Gu | Lombe | Gu | Watulea | Gu | 0,50 | Jalan Provinsi | |
| 1689 | BUTON TENGAH | | | | Bombonawulu | Gu | 0,50 | Jalan Provinsi | |
| 1690 | BUTON TENGAH | | | | Walanda | Gu | 0,50 | Jalan Provinsi | |
| 1691 | BUTON TENGAH | | | | Lowukowu | Gu | 2,50 | Jalan Kabupaten | |
| 1692 | BUTON TENGAH | | | | Wahko | Gu | 2,00 | Jalan Kabupaten | |
| 1693 | BUTON TENGAH | 11 SMAN 2 Gu | Rahia | Gu | Wadibero | Gu | 4,00 | Jalan Kabupaten | |
| 1694 | BUTON TENGAH | | | | Kolowa | Gu | 3,50 | Jalan Kabupaten | |
| 1695 | BUTON TENGAH | | | | Kamama | Gu | 1,50 | Jalan Kabupaten | |
| 1696 | BUTON TENGAH | | | | Rahia | Gu | 1,00 | Jalan Kabupaten | |
| 1697 | BUTON TENGAH | | | | Wakra Kea | Gu | 2,00 | Jalan Kabupaten | |
| 1698 | BUTON TENGAH | 12 SMAN 3 Gu | Lakapera | Gu | Lakapera | Gu | 0,50 | Jalan Provinsi | |
| 1699 | BUTON TENGAH | | | | Bantea | Gu | 2,00 | Jalan Kabupaten | |
| 1700 | BUTON TENGAH | | | | Watulea | Gu | 7,00 | Jalan Provinsi | |
| 1701 | BUTON TENGAH | | | | Walcake | Tongkuno Selatan | 4,00 | Jalan Kabupaten | |
| 1702 | BUTON TENGAH | | | | Lapandidi | Tongkuno Selatan | 3,00 | Jalan Kabupaten | |
| 1703 | BUTON TENGAH | 13 SMAN 1 Lakudo | Gu Timur | Lakudo | Gu Timur | Lakudo | 0,50 | Jalan Provinsi | |
| 1704 | BUTON TENGAH | | | | Lakudo | Lakudo | 1,00 | Jalan Provinsi | |
| 1705 | BUTON TENGAH | | | | Nepa Mekar | Lakudo | 0,50 | Jalan Provinsi | |
| 1706 | BUTON TENGAH | | | | Wongko | Lakudo | 3,00 | Jalan Provinsi | |
| 1707 | BUTON TENGAH | | | | Matawine | Lakudo | 3,00 | Jalan Provinsi | |
| 1708 | BUTON TENGAH | 14 SMAN 2 Lakudo | Moko | Lakudo | Moko | Lakudo | 0,50 | Jalan Provinsi | |
| 1709 | BUTON TENGAH | | | | Wajo Gu | Lakudo | 1,00 | Jalan Provinsi | |
| 1710 | BUTON TENGAH | | | | Mode | Lakudo | 0,80 | Jalan Provinsi | |
| 1711 | BUTON TENGAH | | | | Teluk Lasongko | Lakudo | 1,50 | Jalan Provinsi | |
| 1712 | BUTON TENGAH | | | | Lolihu | Lakudo | 2,00 | Jalan Provinsi | |
| 1713 | BUTON TENGAH | | | | Metra | Lakudo | 2,00 | Jalan Provinsi | |
| 1714 | BUTON TENGAH | | | | Matawine | Lakudo | 3,00 | Jalan Provinsi | |
| 1715 | BUTON TENGAH | | | | Batubanawa | Mawasangka Timur | 7,00 | Jalan Kabupaten | |
| 1716 | BUTON TENGAH | 15 SMAN 3 Lakudo | Wara | Lakudo | Waara | Lakudo | 2,00 | Jalan Provinsi | |
| 1717 | BUTON TENGAH | | | | One Waara | Lakudo | 2,50 | Jalan Provinsi | |
| 1718 | BUTON TENGAH | | | | Boneoge | Lakudo | 5,00 | Jalan Provinsi | |
| 1719 | BUTON TENGAH | | | | Madongka | Lakudo | 9,00 | Jalan Provinsi | |
| 1720 | BUTON TENGAH | 16 SMAN 4 Lakudo | Boneoge | Lakudo | Madongka | Lakudo | 1,50 | Jalan Kabupaten | |
| 1721 | BUTON TENGAH | | | | Boneoge | Lakudo | 1,50 | Jalan Kabupaten | |

| NO | KABUPATEN/ KOTA | NAMA SEKOLAH PENYELENGGARA PPDB | ALAMAT | | DOMISILI CALON PDB TAHUN PELAJARAN 2020/2021 BERDASARAKAN ZONA SATUAN PENDIDIKAN | | | | T |
|------|-----------------|------------------------------------|-------------------------------|----------------|---|-----------------|---|---|---|
| | | | DESA / KELURAHAN/ JALAN | KECAMATAN | DESA / KELURAHAN | KECAMATAN | JARAK DESA/KEK KE SEKOLAH (di km) | JARINGAN TRANSPORTASI DARI DESA KE SEKOLAH | |
| | | | | | | | | | |
| 1722 | BUTON TENGAH | 17 SMAN 1 Sangiawambulu | Tolandona | Sangiawambulu | Tolandona | Sangiawambulu | 3,00 | Jalan Kabupaten | |
| 1723 | BUTON TENGAH | | | | Tolandona Matanaco | Sangiawambulu | 4,00 | Jalan Kabupaten | |
| 1724 | BUTON TENGAH | | | | Doda Bahari | Sangiawambulu | 5,50 | Jalan Kabupaten | |
| 1725 | BUTON TENGAH | | | | Baruta Analelaki | Sangiawambulu | 6,00 | Jalan Kabupaten | |
| 1726 | BUTON TENGAH | | | | Baruta | Sangiawambulu | 6,00 | Jalan Kabupaten | |
| 1727 | BUTON TENGAH | | | | Baruta Lestari | Sangiawambulu | 2,50 | Jalan Kabupaten | |
| 1728 | BUTON TENGAH | | | | Kolowa | Gu | 2,00 | Jalan Kabupaten | |
| 1729 | BUTON UTARA | 1 SMAN 1 Kulisusu | Bangkudu | Kulisusu | Kelurahan Bangkudu | Kulisusu | 0,5 s.d 1 km | Jalan Desa | |
| 1730 | BUTON UTARA | | | | Kelurahan Sara Ea | Kulisusu | 0,5 s.d 1 km | Jalan Desa | |
| 1731 | BUTON UTARA | | | | Kadacua/loji/Laan | Kulisusu | 0,5 s.d 1 km | Jalan Desa | |
| 1732 | BUTON UTARA | | | | Kel.Lipu | Kulisusu | 0,5 s.d 1 km | Jalan Desa | |
| 1733 | BUTON UTARA | | | | Wandaka | Kulisusu | 0,5 s.d 1 km | Jalan Desa | |
| 1734 | BUTON UTARA | | | | Eelahaji, Jampaka | Kulisusu | 0,5 s.d 1 km | Jalan Desa | |
| 1735 | BUTON UTARA | 2 SMAN 2 Kulisusu | Lemo | Kulisusu | Lemo Ea | Kulisusu | 0,5 s.d 1 km | Jalan Desa | |
| 1736 | BUTON UTARA | | | | Lemo | Kulisusu | 0,5 s.d 1 km | Jalan Desa | |
| 1737 | BUTON UTARA | | | | Malalanda | Kulisusu | 0,5 s.d 1 km | Jalan Desa | |
| 1738 | BUTON UTARA | | | | Rombo | Kulisusu | 0,5 s.d 1 km | Jalan Desa | |
| 1739 | BUTON UTARA | | | | Lantagi | Kulisusu | 0,5 s.d 1,5 km | Jalan Desa | |
| 1740 | BUTON UTARA | | | | Bone lipu | Kulisusu | 0,5 s.d 1 km | Jalan Desa | |
| 1741 | BUTON UTARA | 3 SMAN 3 Kulisusu | Linsowu | Kulisusu | Linsowu | Kulisusu | 0,5 s.d 1 km | Jalan Desa | |
| 1742 | BUTON UTARA | | | | Wapala | Kulisusu | 0,5 s.d 1 km | Jalan Desa | |
| 1743 | BUTON UTARA | | | | Geresa | Kulisusu | 0,5 s.d 1 km | Jalan Desa | |
| 1744 | BUTON UTARA | | | | Lasora | Kulisusu | 0,5 s.d 1 km | Jalan Desa | |
| 1745 | BUTON UTARA | | | | Banu banua jaya | Kulisusu | 0,5 s.d 1 km | Jalan Desa | |
| 1746 | BUTON UTARA | 4 SMAN 1 Kulisusu Utara | Wamboule | Kulisusu Utara | Epe | Kulisusu | 0,5 s.d 1 km | Jalan Desa | |
| 1747 | BUTON UTARA | | | | Uhunambo | Kulisusu Utara | 0,5 s.d 1 km | Jalan Desa | |
| 1748 | BUTON UTARA | | | | Eerineri | Kulisusu Utara | 0,5 s.d 1 km | Jalan Desa | |
| 1749 | BUTON UTARA | | | | Wamboule | Kulisusu Utara | 0,5 s.d 1 km | Jalan Desa | |
| 1750 | BUTON UTARA | | | | Waode Buri Lelamo | Kulisusu Utara | 0,5 s.d 1 km | Jalan Desa | |
| 1751 | BUTON UTARA | | | | Labelete, pete'a | Kulisusu Utara | 0,5 s.d 1 km | Jalan Desa | |
| 1752 | BUTON UTARA | 5 SMAN 2 Kulisusu Utara | Lakansai | Kulisusu Utara | Pebaca, Wowonga jaya | Kulisusu Utara | 0,5 s.d 1 km | Jalan Desa | |
| 1753 | BUTON UTARA | | | | Lakansai, Laamo ahi | Kulisusu Utara | 0,5 s.d 3 km | Jalan Desa | |
| 1754 | BUTON UTARA | 6 SMAN 3 Kulisusu Utara | Bira | Kulisusu Utara | Torombia, Bira, Kuro labu | Kulisusu Utara | 0,5 s.d 1 km | Jalan Desa | |
| 1755 | BUTON UTARA | 7 SMAN 1 Kulisusu Barat | Lembale | Kulisusu Barat | Schuruh Kecamatan | Kulisusu Utara | 0,5 s.d 1 km | Jalan Desa | |
| 1756 | BUTON UTARA | | | | Kulisusu Barat | Kulisusu Barat | 0,5 s.d 1 km | Jalan Desa | |
| 1757 | BUTON UTARA | | | | Tri wacu wacu | Kulisusu | 0,5 s.d 3 km | Jalan Desa | |
| 1758 | BUTON UTARA | | | | Wacu La Ea | Kulisusu | 0,5 s.d 3 km | Jalan Desa | |
| 1759 | BUTON UTARA | 8 SMAN 1 Wakorut | Labuan | Wakorut | Seluruh Kecamatan | Wakorumba Utara | 0,5 s.d 1 km | Jalan Desa | |
| 1760 | BUTON UTARA | | | | Wakorumba Utara | Wakorumba Utara | 0,5 s.d 1 km | Jalan Desa | |

| NO | KABUPATEN/ KOTA | NAMA SEKOLAH PENYELENGGARA PPDB | ALAMAT | | DOMISILI CALON PDB TAHUN PELAJARAN 2020/2021 BERDASARAKAN ZONA SATUAN PENDIDIKAN | | | | KE T | |
|------|-----------------|------------------------------------|-------------------------------|------------|---|------------|--|---|-------------|--|
| | | | DESA / KELURAHAN/ JALAN | KECAMATAN | DESA / KELURAHAN | KECAMATAN | JARAK DESA / KEL KE SEKOLAH (dalam Km) | JARINGAN TRANSPORTASI DARI DESA KE SEKOLAH | | |
| | | | | | | | | | | |
| 1761 | BUTON UTARA | 9 SMAN 1 Bonegunu | Buranga | Bonegunu | Seluruh Kecamatan | Bonegunu | Bonegunu | 0,5 s.d 3 km | Jalan Desa | |
| 1762 | BUTON UTARA | | | | Bone gunu Minus Kioko | Bonegunu | Bonegunu | 0,5 s.d 1 km | Jalan Desa | |
| 1763 | BUTON UTARA | 10 SMAN 1 Kambowa | Bubu | Kambowa | Kioko, Bubu, Kambo | Kambowa | Kambowa | 0,5 s.d 1 km | Jalan Desa | |
| 1764 | BUTON UTARA | | | | Lahumoko | Kambowa | Kambowa | 0,5 s.d 1 km | Jalan Desa | |
| 1765 | BUTON UTARA | 11 SMAN 2 Kambowa | Lagundi | Kambowa | Pongkowulu, Lagundi, | Kambowa | Kambowa | 0,5 s.d 1 km | Jalan Desa | |
| 1766 | BUTON UTARA | | | | Wakansoro, Mata | Kambowa | Kambowa | 0,5 s.d 1 km | Jalan Desa | |
| 1767 | KOTA BAU-BAU | 1 SMAN 1 BAUBAU | Tomba | Wolio | Kel. Waruruna | Kokalukuna | Kokalukuna | 9,9 Km | Jalan Poros | |
| 1768 | KOTA BAU-BAU | | | | Kel. Sukanaco | Kokalukuna | Kokalukuna | | Jalan Poros | |
| 1769 | KOTA BAU-BAU | | | | Kel. Liwuto | Kokalukuna | Kokalukuna | | Jalan Poros | |
| 1770 | KOTA BAU-BAU | | | | Kel. Kadolo | Kokalukuna | Kokalukuna | 3,5 Km | Jalan Poros | |
| 1771 | KOTA BAU-BAU | | | | Kel. Kadolomoko | Kokalukuna | Kokalukuna | 5,6 Km | Jalan Poros | |
| 1772 | KOTA BAU-BAU | | | | Kel. Bukit Wolio Indah | Wolio | Wolio | 2,8 Km | Jalan Poros | |
| 1773 | KOTA BAU-BAU | | | | Kel. Kadolokatapi | Wolio | Wolio | 5,0 Km | Jalan Poros | |
| 1774 | KOTA BAU-BAU | | | | Kel. Wangkanapi | Wolio | Wolio | 09, Km | Jalan Poros | |
| 1775 | KOTA BAU-BAU | | | | Kel. Batulo | Wolio | Wolio | 1,3 Km | Jalan Poros | |
| 1776 | KOTA BAU-BAU | | | | Kel. Wale | Wolio | Wolio | 0,8 Km | Jalan Poros | |
| 1777 | KOTA BAU-BAU | | | | Kel. Tomba | Wolio | Wolio | 0,2 Km | Jalan Poros | |
| 1778 | KOTA BAU-BAU | | | | Kel. Bataraguru | Wolio | Wolio | 0,5 Km | Jalan Poros | |
| 1779 | KOTA BAU-BAU | | | | Kel. Nganganaumala | Batupoaro | Batupoaro | 1,5 Km | Jalan Poros | |
| 1780 | KOTA BAU-BAU | | | | Kel. Wajo | Murhum | Murhum | 1,5 Km | Jalan Poros | |
| 1781 | KOTA BAU-BAU | 2 SMAN 2 BAUBAU | Tanganapada | Murhum | Kel. Bataraguru | Wolio | Wolio | 4,3 Km | Jalan Poros | |
| 1782 | KOTA BAU-BAU | | | | Kel. Tomba | Wolio | Wolio | 5, 1 Km | Jalan Poros | |
| 1783 | KOTA BAU-BAU | | | | Kel. Nganganaumala | Batupoaro | Batupoaro | 3,6 Km | Jalan Poros | |
| 1784 | KOTA BAU-BAU | | | | Kel. Lanto | Batupoaro | Batupoaro | 3,2 Km | Jalan Poros | |
| 1785 | KOTA BAU-BAU | | | | Kel. Wameo | Batupoaro | Batupoaro | 3, 5 Km | Jalan Poros | |
| 1786 | KOTA BAU-BAU | | | | Kelu. Tarafu | Batupoaro | Batupoaro | 2,4 Km | Jalan Poros | |
| 1787 | KOTA BAU-BAU | | | | Kel. Bone-Bone | Batupoaro | Batupoaro | 2,4 Km | Jalan Poros | |
| 1788 | KOTA BAU-BAU | | | | Kel. Kaobula | Batupoaro | Batupoaro | 3,6 Km | Jalan Poros | |
| 1789 | KOTA BAU-BAU | | | | Tanganapada | Murhum | Murhum | 2 Km | Jalan Poros | |
| 1790 | KOTA BAU-BAU | | | | Lamangga | Murhum | Murhum | 2,7 Km | Jalan Poros | |
| 1791 | KOTA BAU-BAU | | | | Wajo | Murhum | Murhum | 3,7 Km | Jalan Poros | |
| 1792 | KOTA BAU-BAU | | | | Melai | Murhum | Murhum | 3,0 Km | Jalan Poros | |
| 1793 | KOTA BAU-BAU | | | | Baadia | Murhum | Murhum | 4,3 Km | Jalan Poros | |
| 1794 | KOTA BAU-BAU | 3 SMAN 3 BAUBAU | Lipu | Betoambari | Kel. Waborobo | Betoambari | Betoambari | 2,8 Km | Jalan Poros | |
| 1795 | KOTA BAU-BAU | | | | Kel. Labalawa | Betoambari | Betoambari | 4,4 Km | Jalan Poros | |
| 1796 | KOTA BAU-BAU | | | | Kel. Lipu | Betoambari | Betoambari | 0,1 Km | Jalan Poros | |
| 1797 | KOTA BAU-BAU | | | | Kel. Katobengke | Betoambari | Betoambari | 0,5 Km | Jalan Poros | |
| 1798 | KOTA BAU-BAU | | | | Kel. Sulaa | Betoambari | Betoambari | 2,9 Km | Jalan Poros | |
| 1799 | KOTA BAU-BAU | | | | Kel. Melai | Murhum | Murhum | 4,4 Km | Jalan Poros | |
| 1800 | KOTA BAU-BAU | | | | Kel. Baadia | Murhum | Murhum | 5,1 Km | Jalan Poros | |
| 1801 | KOTA BAU-BAU | | | | Kel. Tanganapada | Murhum | Murhum | 2 Km | Jalan Poros | |
| 1802 | KOTA BAU-BAU | | | | Kel. Lamangga | Murhum | Murhum | 3 Km | Jalan Poros | |

| NO | KABUPATEN/ KOTA | NAMA SEKOLAH PENYELENGGARA PPDB | ALAMAT | | DOMISILI CALON PDB TAHUN PELAJARAN 2020/2021 BERDASARAKAN ZONA SATUAN PENDIDIKAN | | | | KE T |
|------|-----------------|------------------------------------|-------------------------------|---------------------|---|---------------------|--|---|---------|
| | | | DESA / KELURAHAN/ JALAN | KECAMATAN | DESA / KELURAHAN | KECAMATAN | JARAK DESA/KEL KE SEKOLAH (dalam KM) | JARINGAN TRANSPORTASI DARI DESA KE SEKOLAH | |
| 1803 | KOTA BAU-BAU | 4 SMAN 4 BAUBAU | Tanganapada | Murhum | Kel. Lanto | Batupoaro | 2,9 Km | Jalan Poros | |
| 1804 | KOTA BAU-BAU | | | | Kel. Wamco | Batupoaro | 3,1 Km | Jalan Poros | |
| 1805 | KOTA BAU-BAU | | | | Kel. Tarafu | Batupoaro | 2,1 Km | Jalan Poros | |
| 1806 | KOTA BAU-BAU | | | | Kel. Bone-Bone | Batupoaro | 2,1 Km | Jalan Poros | |
| 1807 | KOTA BAU-BAU | | | | Kel. Kaobula | Batupoaro | 3,3 Km | Jalan Poros | |
| 1808 | KOTA BAU-BAU | | | | Tanganapada | Murhum | 1,9 Km | Jalan Poros | |
| 1809 | KOTA BAU-BAU | | | | Lemangga | Murhum | 2,4 Km | Jalan Poros | |
| 1810 | KOTA BAU-BAU | | | | Wajo | Murhum | 3,1 Km | Jalan Poros | |
| 1811 | KOTA BAU-BAU | | | | Melai | Murhum | 3,4 Km | Jalan Poros | |
| 1812 | KOTA BAU-BAU | | | | Baadia | Murhum | 4,8 Km | Jalan Poros | |
| 1813 | KOTA BAU-BAU | | | | Kel. Katobengke | Betoambari | 2,1 Km | Jalan Poros | |
| 1814 | KOTA BAU-BAU | 5 SMAN 5 BAUBAU | Kantalae | Lea-Lea | Ke. Lowu-lowu | Lea-Lea | 3,6 km | Jalan Poros | |
| 1815 | KOTA BAU-BAU | | | | Ke. Kolese | Lea-Lea | 4,5 km | Jalan Poros | |
| 1816 | KOTA BAU-BAU | | | | Kel. Kallalia | Lea-Lea | 5,0 km | Jalan Poros | |
| 1817 | KOTA BAU-BAU | | | | Kel. Kantalae | Lea-Lea | 0,9 | Jalan Poros | |
| 1818 | KOTA BAU-BAU | | | | Kel. Palabusa | Lea-Lea | 9,2 km | Jalan Poros | |
| 1819 | KOTA BAU-BAU | | | | Kel. Sukanaco | Kokahukuna | 4 km | Jalan Poros | |
| 1820 | KOTA BAU-BAU | | | | Kel. Liwuto | Kokahukuna | 4,2 km | Jalan Poros | |
| 1821 | KOTA BAU-BAU | | | | Kel. Waruruma | Kokahukuna | 6,1 km | Jalan Poros | |
| 1822 | KOTA BAU-BAU | | | | Kel. Lakologou | Kokahukuna | 3,9 km | Jalan Poros | |
| 1823 | KOTA BAU-BAU | | | | Kel. Liabuku | Bungi | 2,5 km | Jalan Poros | |
| 1824 | KOTA BAU-BAU | | | | Kel. Waliabuku | Bungi | 3,6 km | Jalan Poros | |
| 1825 | KOTA BAU-BAU | | | | Kel. Kampeonaho | Bungi | 11 km | Jalan Poros | |
| 1826 | KOTA BAU-BAU | | | | Kel. Tampuna | Bungi | 14 km | Jalan Poros | |
| 1827 | KOTA BAU-BAU | | | | Kel. Ngkaringkari | Bungi | 6,7 km | Jalan Poros | |
| 1828 | KOTA BAU-BAU | 6 SMAN 6 BAUBAU | Kaesabu Baru | Sorawolio | Kel. Kaesabu Baru | Sorawolio | 2,1 Km | Jalan Poros | |
| 1829 | KOTA BAU-BAU | | | | Kel. Kaesabu | Sorawolio | 1,5 Km | Jalan Poros | |
| 1830 | KOTA BAU-BAU | | | | Kel. Karya Baru | Sorawolio | 0,5 Km | Jalan Poros | |
| 1831 | KOTA BAU-BAU | | | | Kel. Bugi | Sorawolio | 2,5 Km | Jalan Poros | |
| 1832 | KOTA BAU-BAU | | | | Kel. Gonda | Sorawolio | 9,5 Km | Jalan Poros | |
| 1833 | KOTA BAU-BAU | | | | Kel. Kadolo Katapi | Wollo | 8,9 Km | Jalan Poros | |
| 1834 | WAKATOBİ | 1 SMAN 1 WANGI-WANGI | KELURAHAN PONGO | WANGI-WANGI | PONGO | WANGI-WANGI | 0,1-0,5 | Jalan Kabupaten | |
| 1835 | WAKATOBİ | | | | WANGI | WANGI-WANGI | 0,5-1 | Jalan Kabupaten | |
| 1836 | WAKATOBİ | | | | WANDOKA | WANGI-WANGI | 1-2 | Jalan Kabupaten | |
| 1837 | WAKATOBİ | | | | WANDOKA SELATAN | WANGI-WANGI | 1-2,5 | Jalan Kabupaten | |
| 1838 | WAKATOBİ | | | | WANDOKA UTARA | WANGI-WANGI | 1-2,5 | Jalan Kabupaten | |
| 1839 | WAKATOBİ | | | | PADA RAYA MAKMUR | WANGI-WANGI | 1-2 | Jalan Kabupaten | |
| 1840 | WAKATOBİ | | | | MANDATI 1 | WANGI-WANGI SELATAN | 0,5-1 | Jalan Kabupaten | |
| 1841 | WAKATOBİ | 2 SMAN 2 WANGI-WANGI | KELURAHAN MANDATI 3 | WANGI-WANGI SELATAN | MANDATI 2 | WANGI-WANGI SELATAN | | Jalan Kabupaten | |
| 1842 | WAKATOBİ | | | | MANDATI 3 | WANGI-WANGI SELATAN | 0,1-0,5 | Jalan Kabupaten | |
| 1843 | WAKATOBİ | | | | MOLA SELATAN | WANGI-WANGI SELATAN | 0,5-1 | Jalan Kecamatan | |
| 1844 | WAKATOBİ | | | | MOLA UTARA | WANGI-WANGI SELATAN | 1-2 | Jalan Kecamatan | |
| 1845 | WAKATOBİ | | | | MOLA SAMATURU | WANGI-WANGI SELATAN | 1-2 | Jalan Kecamatan | |

| NO | KABUPATEN/ KOTA | NAMA SEKOLAH PENYELENGGARA PPDB | ALAMAT | | DOMISILI CALON PDB TAHUN PELAJARAN 2020/2021 BERDASRAKAN ZONA SATUAN PENDIDIKAN | | | | KE T | |
|------|-----------------|------------------------------------|-------------------------------|-------------------|--|---------------------|--|---|-----------------|--|
| | | | DESA / KELURAHAN/ JALAN | KECAMATAN | DESA / KELURAHAN | KECAMATAN | JARAK DESA/KEK KE SEKOLAH (dalam KM) | JARINGAN TRANSPORTASI DARI DESA KE SEKOLAH | | |
| | | | | | | | | | | |
| 1846 | WAKATOBI | | | | MOLA BAHARI | WANGI-WANGI SELATAN | 1-2 | Jalan Kecamatan | | |
| 1847 | WAKATOBI | | | | MOLA NELAYAN BAKTI | WANGI-WANGI SELATAN | 1-2 | Jalan Kecamatan | | |
| 1848 | WAKATOBI | | | | NUMANA | WANGI-WANGI SELATAN | 1,2,5 | Jalan Kecamatan | | |
| 1849 | WAKATOBI | | | | WUNGKA | WANGI-WANGI SELATAN | 1,2,5 | Jalan Kecamatan | | |
| 1850 | WAKATOBI | | | | KOMALA | WANGI-WANGI SELATAN | 1,2,5 | Jalan Kecamatan | | |
| 1851 | WAKATOBI | 3 | SMAN 5 WANGI-WANGI | DESA WAGINOPO | WANGI-WANGI | TINDOI | WANGI-WANGI | 0,1-0,5 | Jalan Desa | |
| 1852 | WAKATOBI | | | | MALEKO | WANGI-WANGI | 0,5-1 | Jalan Desa | | |
| 1853 | WAKATOBI | | | | POSALU | WANGI-WANGI | 0,5-1 | Jalan Desa | | |
| 1854 | WAKATOBI | | | | POOKAMBUA | WANGI-WANGI | 0,5-1 | Jalan Desa | | |
| 1855 | WAKATOBI | | | | TINDOI TIMUR | WANGI-WANGI | 0,5-1 | Jalan Desa | | |
| 1856 | WAKATOBI | | | | WAGINOPO | WANGI-WANGI | 0,1-0,5 | Jalan Desa | | |
| 1857 | WAKATOBI | 4 | SMAN 6 WANGI-WANGI | DESA WAELUMU | WANGI-WANGI | WAELUMU | WANGI-WANGI | 0,1-0,5 | Jalan Desa | |
| 1858 | WAKATOBI | | | | PATUNO | WANGI-WANGI | 0,5-1 | Jalan Desa | | |
| 1859 | WAKATOBI | | | | LONGA | WANGI-WANGI | 1-2 | Jalan Desa | | |
| 1860 | WAKATOBI | | | | WAHA | WANGI-WANGI | 2-3 | Jalan Desa | | |
| 1861 | WAKATOBI | | | | WAPLA-PIA | WANGI-WANGI | 2-3-5 | Jalan Desa | | |
| 1862 | WAKATOBI | | | | KOROE ONOWA | WANGI-WANGI | 2-3-5 | Jalan Desa | | |
| 1863 | WAKATOBI | 5 | SMAN 4 WANGI-WANGI | DESA LIYAMAWI | WANGI-WANGI SELATAN | LIYAMAWI | WANGI-WANGI SELATAN | 0,1-0,5 | Jalan Desa | |
| 1864 | WAKATOBI | | | | LIYA TOGO | | 0,5-1 | Jalan Desa | | |
| 1865 | WAKATOBI | | | | LIYA BAHARI INDAH | | 0,5-1 | Jalan Desa | | |
| 1866 | WAKATOBI | | | | LIYA ONE MELANGKA | | 1-2 | Jalan Desa | | |
| 1867 | WAKATOBI | | | | MATAHORA | | 1-2 | Jalan Desa | | |
| 1868 | WAKATOBI | 6 | SMAN 3 WANGI-WANGI | DESA KAPOTA UTARA | WANGI-WANGI SELATAN | KAPOTA UTARA | WANGI-WANGI SELATAN | 0,1-0,5 | Jalan Desa | |
| 1869 | WAKATOBI | | | | KAPOTA | | 0,5-1 | Jalan Desa | | |
| 1870 | WAKATOBI | | | | KABITA TOGO | | 1-2 | Jalan Desa | | |
| 1871 | WAKATOBI | | | | KABITA | | 1-2 | Jalan Desa | | |
| 1872 | WAKATOBI | | | | KOLO | | 3-4 | Jalan Desa | | |
| 1873 | WAKATOBI | 7 | SMAN 1 KALEDUPA | KELURAHAN LEFUTO | KALEDUPA | AMBEUA | KALEDUPA | 0,5-1 | Jalan Kecamatan | |
| 1874 | WAKATOBI | | | | AMBEUA RAYA | KALEDUPA | 0,5-1 | Jalan Desa | | |
| 1875 | WAKATOBI | | | | HORUO | KALEDUPA | 1-2 | Jalan Desa | | |
| 1876 | WAKATOBI | | | | KALIMAS | KALEDUPA | 1-2 | Jalan Desa | | |
| 1877 | WAKATOBI | | | | LEFUTO | KALEDUPA | 0,1-0,5 | Jalan Kecamatan | | |
| 1878 | WAKATOBI | | | | MANTIGOLA | KALEDUPA | 1-2 | Jalan Desa | | |
| 1879 | WAKATOBI | | | | BURANGA | KALEDUPA | 1-2 | Jalan Desa | | |
| 1880 | WAKATOBI | | | | SOMBANO | KALEDUPA | 1-2 | Jalan Desa | | |
| | | | | | BALASUNA | KALEDUPA | 1-2 | Jalan Desa | | |
| | | | | | BALASUNA SELATAN | KALEDUPA | 1-2 | Jalan Desa | | |
| | | | | | LAGIWAE | KALEDUPA | 2-3 | Jalan Desa | | |
| | | | | | LAOLUA | KALEDUPA | 2-3 | Jalan Desa | | |
| | | | | | OLLO | KALEDUPA | 2-3 | Jalan Desa | | |
| | | | | | OLLO SELATAN | KALEDUPA | 2-3 | Jalan Desa | | |
| | | | | | SAMABAHARI | KALEDUPA | 2-3 | Jalan Desa | | |
| | | | | | WADURI | KALEDUPA | 2-3 | Jalan Desa | | |





| NO | KABUPATEN/ KOTA | NAMA SEKOLAH PENYELENGGARA PPDB | ALAMAT | | DOMISILI CALON PDB TAHUN PELAJARAN 2020/2021 BERDASARAKAN ZONA SATUAN PENDIDIKAN | | | | KE T |
|------|-----------------|------------------------------------|-------------------------------|--------------------|---|--------------------|---|---|---------|
| | | | DESA / KELURAHAN/ JALAN | KECAMATAN | DESA / KELURAHAN | KECAMATAN | JARAK DESA/ KEL KE SEKOLAH dalam KM | JARINGAN TRANSPORTASI DARI DESA KE SEKOLAH | |
| 1881 | WAKATOBI | 8 SMAN 2 KALDUPA | KELURAHAN TANOMEHA | KALDUPA SELATAN | LANGGE | KALDUPA SELATAN | 0,1-0,5 | Jalan Kecamatan | |
| 1882 | WAKATOBI | | | | KASUARI | KALDUPA SELATAN | 1-2 | Jalan Desa | |
| 1883 | WAKATOBI | | | | PAJAM | KALDUPA SELATAN | 1-2 | Jalan Desa | |
| 1884 | WAKATOBI | | | | PEROPA | KALDUPA SELATAN | 1-2 | Jalan Desa | |
| 1885 | WAKATOBI | | | | SANDI | KALDUPA SELATAN | 0,5-1 | Jalan Desa | |
| 1886 | WAKATOBI | | | | TAMPARA | KALDUPA SELATAN | 0,5-1 | Jalan Desa | |
| 1887 | WAKATOBI | | | | TANJUNG | KALDUPA SELATAN | 1-2 | Jalan Desa | |
| 1888 | WAKATOBI | | | | TANOMEHA | KALDUPA SELATAN | 0,1-0,5 | Jalan Kecamatan | |
| 1889 | WAKATOBI | 9 SMAN LENTEA | DESA LENTEA | KALDUPA SELATAN | LENTEA | KALDUPA SELATAN | 0,1-0,5 | Jalan Desa | |
| 1890 | WAKATOBI | | | | DARAWA | KALDUPA SELATAN | 0,5-1 | Jalan Desa | |
| 1891 | WAKATOBI | 10 SMAN 1 TOMIA | KELURAHAN WAHA | TOMIA | ONEMAY | TOMIA | 0,1-0,5 | Jalan Desa | |
| 1892 | WAKATOBI | | | | WAHA | TOMIA | 0,1-0,5 | Jalan Kecamatan | |
| 1893 | WAKATOBI | | | | KOLLO SOHA | TOMIA | 0,5-1 | Jalan Desa | |
| 1894 | WAKATOBI | | | | LAMANGGAU | TOMIA | 1-2 | Jalan Desa | |
| 1895 | WAKATOBI | | | | PATUA | TOMIA | 1-2 | Jalan Desa | |
| 1896 | WAKATOBI | | | | PATUA II | TOMIA | 1-2 | Jalan Desa | |
| 1897 | WAKATOBI | | | | TEEMOANA | TOMIA | 1-2 | Jalan Desa | |
| 1898 | WAKATOBI | | | | WAITII | TOMIA | 1-2 | Jalan Desa | |
| 1899 | WAKATOBI | | | | WAITII BARAT | TOMIA | 1-2 | Jalan Desa | |
| 1900 | WAKATOBI | 11 SMAN KKP RUNDUMA | DESA RUNDUMA | TOMIA | RUNDUMA | TOMIA | 0,1-1 | | |
| 1901 | WAKATOBI | 12 SMAN 2 TOMIA | TONGANO | TOMIA TIMUR | BAHARI | TOMIA TIMUR | 0,5-1 | Jalan Desa | |
| 1902 | WAKATOBI | | | | PATIPELONG | TOMIA TIMUR | 0,5-1 | Jalan Desa | |
| 1903 | WAKATOBI | | | | TONGANO BARAT | TOMIA TIMUR | 0,1-0,5 | Jalan Kecamatan | |
| 1904 | WAKATOBI | | | | TONGANO TIMUR | TOMIA TIMUR | 0,1-0,5 | Jalan Kecamatan | |
| 1905 | WAKATOBI | | | | KULATI | TOMIA TIMUR | 1-2 | Jalan Desa | |
| 1906 | WAKATOBI | | | | TIMU | TOMIA TIMUR | 1-2 | Jalan Desa | |
| 1907 | WAKATOBI | | | | WAWOTIMU | TOMIA TIMUR | 1-2 | Jalan Desa | |
| 1908 | WAKATOBI | | | | KAHIANGA | TOMIA TIMUR | 1-2 | Jalan Desa | |
| 1909 | WAKATOBI | | | | DETE | TOMIA TIMUR | 1-2 | Jalan Desa | |
| 1910 | WAKATOBI | 13 SMAN 1 BINONGKO | KELURAHAN RUKUWA | BINONGKO | RUKUWA | BINONGKO | 0,1-0,5 | Jalan Kecamatan | |
| 1911 | WAKATOBI | | | | PALAHIDU | BINONGKO | 1-2 | Jalan Desa | |
| 1912 | WAKATOBI | | | | KAMPO-KAMPO | BINONGKO | 1-2 | Jalan Desa | |
| 1913 | WAKATOBI | | | | PALAHIDU BARAT | BINONGKO | 1-2 | Jalan Desa | |
| 1914 | WAKATOBI | 14 SMAN 3 BINONGKO | KELURAHAN WALI | BINONGKO | WALI | BINONGKO | 01-1 | Jalan Kecamatan | |
| 1915 | WAKATOBI | | | | LAGONGGA | BINONGKO | 1-2 | Jalan Desa | |
| 1916 | WAKATOBI | | | | JAYA MAKMUR | BINONGKO | 1-2 | Jalan Desa | |
| 1917 | WAKATOBI | 15 SMAN 4 BINONGKO | DESA MAKORO | BINONGKO | TAIPABU | BINONGKO | 1-2 | Jalan Desa | |
| 1918 | WAKATOBI | | | | MAKORO | BINONGKO | 01-1 | Jalan Desa | |
| 1919 | WAKATOBI | 16 SMAN 2 BINONGKO | KELURAHAN POPALIA | TOGO BINONGKO | SOWA | TOGO BINONGKO | 1-2 | Jalan Desa | |
| 1920 | WAKATOBI | | | | POPALIA | TOGO BINONGKO | 01-1 | Jalan Kecamatan | |
| 1921 | WAKATOBI | | | | OIHU | TOGO BINONGKO | 1-2 | Jalan Desa | |

| NO | KABUPATEN/ KOTA | NAMA SEKOLAH PENYELENGGARA PPDB | ALAMAT | | DOMISILI CALON PDB TAHUN PELAJARAN 2020/2021 BERDASRAKAN ZONA SATUAN PENDIDIKAN | | | | KE T |
|---------------|-----------------|------------------------------------|-------------------------------|-----------|--|---------------|---|---|---------|
| | | | DESA / KELURAHAN/ JALAN | KECAMATAN | DESA / KELURAHAN | KECAMATAN | JARAK DESA/KEL KE SEKOLAH <small>(dalam KM)</small> | JARINGAN TRANSPORTASI DARI DESA KE SEKOLAH | |
| 1922 | WAKATOBI | | | | WALOINDI | TOGO BINONGKO | 1-2 | Jalan Desa | |
| 1923 | WAKATOBI | | | | HAKA | TOGO BINONGKO | 1-2 | Jalan Desa | |
| JUMLAH | | 237 SEKOLAH | | | | | | | |

GOVERNUR SULAWESI TENGGARA



ALI MAZI

| No. | Nama | Jabatan | Paraf |
|-----|------------------|--------------|---|
| 1 | DRS. LAODE AHMAD | Pj-SEKDA |  |
| 2 | SAGHU ALWI | PLT ASS I |  |
| 3 | Arman lio | Plt. kadusud |  |
| 4 | | | |
| 5 | H. KAMARI, SH | KARO HUKUM |  |

LAMPIRAN V : PERATURAN GUBERNUR SULAWESI TENGGARA
NOMOR : 12 TAHUN 2020
TANGGAL : 15 - 5 - 2020
TENTANG
PETUNJUK TEKNIS PENERIMAAN PESERTA DIDIK BARU
PADA SEKOLAH MENENGAH ATAS NEGERI DAN
SEKOLAH MENENGAH KEJURUAN NEGERI

ALUR PENDAFTARAN PPDB ONLINE SMAN/SMKN



Penerimaan Peserta Didik Baru Online (PPDB Online)

ALUR PENDAFTARAN MODEL B

<https://siap-ppdb.com/>



01 Calon Siswa mendaftar secara online dan mencetak Tanda Bukti Pendaftaran.



02 Calon siswa menyerahkan Tanda Bukti beserta berkas persyaratan lain kepada operator untuk diverifikasi.



03 Calon siswa menerima Tanda Bukti Verifikasi.



04 Calon Siswa melihat hasil secara online, kapan saja dan di mana saja.

<http://siap-ppdb.com>

PARAF KOORDINASI

| No | Nama | Jabatan | Paraf |
|----|------------------|--------------|-------|
| 1 | DRS. LAODE AHMAD | PJ. SEKDA | |
| 2 | SAGMU ALWI | PLT ACS I | |
| 3 | Asrum Lio | Plt. Kasubid | |
| 4 | | | |
| | H. KAMARI, SH | KARO HUKUM | |

GUBERNUR SULAWESI TENGGARA

ALI MAZI