



BUPATI PENAJAM PASER UTARA
PROVINSI KALIMANTAN TIMUR

PERATURAN BUPATI PENAJAM PASER UTARA
NOMOR 22 TAHUN 2023

TENTANG

PENETAPAN DAN PENEGASAN BATAS DESA RINTIK
DI KECAMATAN BABULU

DENGAN RAHMAT TUHAN YANG MAHA ESA

BUPATI PENAJAM PASER UTARA,

- Menimbang :
- a. bahwa dalam rangka tertib administrasi dan untuk memberikan kepastian hukum terhadap batas wilayah Desa dalam rangka penyelenggaraan pemerintahan perlu penetapan dan penegasan batas wilayah Desa Rintik di Kecamatan Babulu;
 - b. bahwa berdasarkan ketentuan Pasal 9 ayat (3) Peraturan Menteri Dalam Negeri Nomor 45 Tahun 2016 tentang Pedoman Penetapan dan Penegasan Batas Desa, Batas Desa hasil penetapan, penegasan dan pengesahan ditetapkan oleh Bupati dengan Peraturan Bupati;
 - c. bahwa penetapan dan penegasan batas Desa Rintik dengan Desa/Kelurahan berbatasan sebagai di maksud dalam huruf a telah disepakati oleh Desa/Kelurahan berbatasan dengan difasilitasi dan disetujui oleh Tim Penetapan dan Penegasan Batas Desa/Kelurahan Kabupaten Penajam Paser Utara sebagaimana tertuang dalam dokumen Satu Data Satu Peta Penetapan dan Penegasan Batas Desa Rintik Kecamatan Babulu Kabupaten Penajam Paser Utara;
 - d. bahwa berdasarkan pertimbangan sebagaimana dimaksud dalam huruf a, huruf b, dan huruf c perlu menetapkan Peraturan Bupati tentang Penetapan dan Penegasan Batas Desa Rintik Di Kecamatan Babulu;

- Mengingat :
1. Pasal 18 ayat (6) Undang-Undang Dasar Negara Republik Indonesia Tahun 1945;
 2. Undang-Undang Nomor 7 Tahun 2002 tentang Pembentukan Kabupaten Penajam Paser Utara (Lembaran Negara Republik Indonesia Tahun 2002 Nomor 20, Tambahan Lembaran Negara Republik Indonesia Nomor 4182);
 3. Undang-Undang Nomor 6 Tahun 2014 tentang Desa (Lembaran Negara Republik Indonesia tahun 2014 Nomor 7, Tambahan Lembaran Negara Republik Indonesia Nomor 5495 sebagaimana telah beberapa kali diubah terakhir dengan Nomor 6 Tahun 2023 tentang Penetapan Peraturan Pemerintah Pengganti Undang-Undang Nomor 2 Tahun 2022 tentang Cipta Kerja Menjadi Undang-Undang (Lembaran Negara Republik Indonesia Tahun 2023 Nomor 41, Tambahan Lembaran Negara Republik Indonesia Nomor 6856);
 4. Undang-Undang Nomor 23 Tahun 2014 tentang Pemerintahan Daerah (Lembaran Negara Republik Indonesia Tahun 2014 Nomor 244, Tambahan Lembaran Negara Republik Indonesia Nomor 5587) sebagaimana telah beberapa kali diubah terakhir dengan Nomor 6 Tahun 2023 tentang Penetapan Peraturan Pemerintah Pengganti Undang-Undang Nomor 2 Tahun 2022 tentang Cipta Kerja Menjadi Undang-Undang (Lembaran Negara Republik Indonesia Tahun 2023 Nomor 41, Tambahan Lembaran Negara Republik Indonesia Nomor 6856);
 5. Peraturan Pemerintah Nomor 43 Tahun 2014 tentang Peraturan Pelaksanaan Undang-Undang Nomor 6 Tahun 2014 tentang Desa (Lembaran Negara Republik Indonesia Tahun 2014 Nomor 123, Tambahan Lembaran Negara Republik Indonesia Nomor 5539) sebagaimana telah diubah dengan Peraturan Pemerintah Nomor 47 Tahun 2016 tentang Perubahan atas Peraturan Pemerintah Nomor 43 Tahun 2014 tentang Peraturan Pelaksanaan Undang-Undang Nomor 6 Tahun 2014 tentang Desa (Lembaran Negara Republik Indonesia Tahun 2016 Nomor 157, Tambahan Lembaran Negara Republik Indonesia Nomor 5717);
 6. Peraturan Menteri Dalam Negeri Nomor 45 Tahun 2016 tentang Pedoman Penetapan dan Penegasan Batas Desa (Berita Negara Republik Indonesia Tahun 2016 Nomor 1038);

MEMUTUSKAN:

Menetapkan : PERATURAN BUPATI TENTANG PENETAPAN DAN PENEGASAN BATAS DESA RINTIK DI KECAMATAN BABULU.

BAB I

KETENTUAN UMUM

Pasal 1

Dalam Peraturan Bupati ini yang dimaksud dengan:

1. Bupati adalah Bupati Penajam Paser Utara.
2. Desa adalah kesatuan masyarakat hukum yang memiliki batas wilayah yang berwenang untuk mengatur dan mengurus urusan pemerintahan, kepentingan masyarakat setempat berdasarkan prakarsa masyarakat, hak asal usul, dan/atau hak tradisional yang diakui dan dihormati dalam sistem pemerintahan Negara Kesatuan Republik Indonesia.
3. Pemerintah Desa adalah Kepala Desa dibantu Perangkat Desa sebagai unsur penyelenggara Pemerintahan Desa.
4. Batas adalah tanda pemisah antara Desa/Kelurahan yang bersebelahan baik berupa batas alam maupun batas buatan.
5. Batas Desa adalah pembatas wilayah administrasi pemerintahan antar Desa/Kelurahan yang merupakan rangkaian titik-titik koordinat yang berada pada permukaan bumi dapat berupa tanda-tanda alam seperti igir/punggung gunung/pegunungan (watershed), median sungai dan/atau unsur buatan di lapangan yang dituangkan dalam bentuk peta.
6. Titik Kartometrik yang selanjutnya disingkat TK adalah koordinat hasil pengukuran/penghitungan posisi titik dengan menggunakan peta dasar
7. Pilar Batas Utama yang selanjutnya disingkat PBU adalah pilar batas yang dipasang tepat pada titik-titik batas tertentu
8. Pilar Acuan Batas Utama selanjutnya disingkat PABU adalah pilar yang dipasang sebagai sebagai tanda batas antar Desa/Kelurahan yang diletakkan di sisi batas alam atau batas buatan yang berfungsi sebagai titik ikat garis batas antar Desa/Kelurahan

BAB II

PENETAPAN DAN PENEGASAN BATAS DESA

Pasal 2

Dengan Peraturan Bupati ini ditetapkan Batas Desa Rintik di Kecamatan Babulu dengan luas wilayah $\pm 4.253,02$ Ha (lebih kurang empat ribu duaratus lima puluh tiga koma nol dua Hekta Are).

Pasal 3

Batas Wilayah Desa Rintik di Kecamatan Babulu meliputi:

- a. sebelah Utara : berbatasan dengan Desa Babulu Darat di Kecamatan Babulu;
- b. sebelah Timur : berbatasan dengan Desa Babulu Darat di Kecamatan Babulu;
- c. sebelah Selatan : berbatasan dengan Desa Gunung Makmur di Kecamatan Babulu; dan
- d. sebelah Barat : berbatasan dengan Kabupaten Paser.

Pasal 4

Penetapan dan Penegasan Batas Wilayah Desa Rintik Kecamatan Babulu sebagai berikut:

- a. Segmen batas antara Desa Rintik dengan Desa Babulu Darat diuraikan sebagai berikut:
 1. dimulai dari titik batas B.177 pada koordinat 116°23'51.95BT 1°30'35.64"LS dengan TK 64.09.03.2001-03.2010-03.2005-177 yaitu titik batas pertigaan antara Desa Babulu Darat, Desa Rintik dan Desa Gunung Makmur , dipasang (PABU) Nomor : $\frac{64.09.03.2001-38}{64.09.03.2010-01}$;
 2. selanjutnya dari titik batas B.177 mengikuti tengah (*Median Line*) Jalan kebun sampai dengan titik batas B.178 pada koordinat 116°23'56.82"BT 1°29'56.90"LS sebagai TK 64.09.03.2001-03.2010-178, di pasang (PABU) Nomor: $\frac{64.09.03.2001-39}{64.09.03.2010-15}$;
 3. selanjutnya dari titik batas B.178 mengikuti tengah (*Median Line*) rencana jalan kebun sampai dengan titik batas B.179 pada koordinat 116°24'04.27"BT 1°29'24.29"LS sebagai TK 64.09.03.2001-03.2010-179, dipasang (PABU) Nomor : $\frac{64.09.03.2001-40}{64.09.03.2010-44}$;
 4. Selanjutnya dari titik batas B.179 mengikuti tengah (*Median Line*) rencana jalan kebun sampai dengan titik batas B.180 pada koordinat 116°23'54.87"BT 1°28'58.28"LS sebagai TK 64.09.03.2001-03.2010-180, dipasang Pilar Acuan Batas Utama (PABU) Nomor: $\frac{64.09.03.2001-41}{64.09.03.2010-12}$;
 5. Selanjutnya dari titik batas B.180 mengikuti tengah (*Median Line*) rencana jalan kebun sampai dengan titik batas B.181 pada koordinat 116°24'05.96"BT 1°28'24.70"LS sebagai TK 64.09.03.2001-03.2010-181, dipasang (PABU) Nomor: $\frac{64.09.03.2001-42}{64.09.03.2010-42}$;
 6. Selanjutnya dari titik batas B.181 mengikuti tengah (*Median Line*) rencana jalan kebun sampai dengan titik batas B.182 pada koordinat 116°24'29.83"BT 1°27'26.33"LS sebagai TK 64.09.03.2011-03-2001-174, dipasang (PABU) Nomor: $\frac{64.09.03.2001-43}{64.09.03.2010-41}$;

7. Selanjutnya dari titik batas B.182 mengikuti tengah (*Median Line*) rencana jalan kebun sampai dengan titik batas B.183 pada koordinat $116^{\circ}24'31.53''\text{BT}$ $1^{\circ}27'19.10''\text{LS}$ sebagai TK 64.09.03.2001-03.2010-183, dipasang (PABU) Nomor: $\frac{64.09.03.2001-44}{64.09.03.2010-40}$;
 8. Selanjutnya dari titik batas B.183 mengikuti tengah (*Median Line*) rencana jalan kebun sampai dengan titik batas B.184 pada koordinat $116^{\circ}24'33.67''\text{BT}$ $1^{\circ}26'45.70''\text{LS}$ sebagai TK 64.09.03.2001-03.2010-184, dipasang (PABU) Nomor: $\frac{64.09.03.2001-45}{64.09.03.2010-39}$;
 9. Selanjutnya dari titik batas B.184 mengikuti tengah (*Median Line*) rencana jalan kebun sampai dengan titik batas B.185 pada koordinat $116^{\circ}24'04.59''\text{BT}$ $1^{\circ}26'03.85''\text{LS}$ sebagai TK 64.09.03.2001-03.2010-185, dipasang (PABU) Nomor: $\frac{64.09.03.2001-46}{64.09.03.2010-38}$;
 10. Selanjutnya dari titik batas B.185 mengikuti tengah (*Median Line*) rencana jalan kebun sampai dengan titik batas B.186 pada koordinat $116^{\circ}24'05.55''\text{BT}$ $1^{\circ}25'14.77''\text{LS}$ sebagai TK 64.09.03.2001-03.2010-186, dipasang (PABU) Nomor: $\frac{64.09.03.2001-47}{64.09.03.2010-37}$;
 11. Selanjutnya dari titik batas B.186 mengikuti tengah (*Median Line*) rencana jalan kebun sampai dengan titik batas B.187 pada koordinat $116^{\circ}22'38.85''\text{BT}$ $1^{\circ}25'10.67''\text{LS}$ sebagai TK 64.09.03.2001-03.2010-187, dipasang (PABU) Nomor: $\frac{64.09.03.2001-48}{64.09.03.2010-36}$;
 12. Selanjutnya dari titik batas B.187 mengikuti tengah (*Median Line*) jalan kebun sampai dengan titik batas B.188 (pertigaan jalan) pada koordinat $116^{\circ}21'46.61''\text{BT}$ $1^{\circ}25'02.54''\text{LS}$ dengan TK 64.09.03.2001-03.2010-188, adalah titik batas pertigaan antara Desa Babulu Darat, Desa Rintik dan Kab.Paser, di pasang (PBU) Nomor: $\frac{64.09.03.2001-49}{64.09.03.2010-35}$ Kab.Paser;
- b. Segmen batas antara Desa Rintik dengan Desa Gunung Makmur—diuraikan sebagai berikut:
1. dimulai dari Titik Batas B.177 terletak di pertigaan jalan utama dengan jalan kebun pada koordinat $116^{\circ}23'51.95''\text{BT}$ dan $1^{\circ}30'35.64''\text{LS}$ (TK-64.09.03.2001-03.2010-03.2005-177), adalah titik batas pertigaan antara Desa Gunung Makmur, Desa Rintik dan Desa Babulu Darat di pasang Pilar Acuan Batas Utama (PABU) Nomor $\frac{64.09.03.2010-01}{64.09.03.2005-01}$ 64.09.03.2001-38;
 2. selanjutnya mengikuti As (*Median Line*) Jalan kebun sampai titik batas B.189 pada koordinat $116^{\circ}23'00.52''\text{BT}$ dan $1^{\circ}30'24.55''\text{LS}$ dengan TK 64.09.03.2010-03.2005-189, di pasang (PABU) Nomor $\frac{64.09.03.2010-02}{64.09.03.2005-48}$;
 3. selanjutnya dari titik batas B.189 mengikuti as (*median line*) jalan kebun sampai dengan titik batas B.190 pada koordinat $116^{\circ}22'46.60''\text{BT}$ dan $1^{\circ}30'33.40''\text{LS}$ dengan TK 64.09.03.2010-03.2005-190, dipasang Pilar Acuan Batas Utama (PABU) Nomor $\frac{64.09.03.2010-03}{64.09.03.2005-47}$;
 4. selanjutnya dari titik batas B.190 mengikuti batas persil sampai dengan titik batas B.191 pada koordinat $116^{\circ}22'46.35''\text{BT}$ dan $1^{\circ}30'51.15''\text{LS}$ dengan TK 64.09.03.2010-03.2005-191, dipasang—(PABU) Nomor $\frac{64.09.03.2010-04}{64.09.03.2005-46}$;

5. selanjutnya dari titik batas B.191 mengikuti batas persil sampai dengan titik batas B.192 pada koordinat $116^{\circ}22'39.53''$ BT dan $1^{\circ}30'56.94''$ LS dengan TK 64.09.03.2010-05 ;
64.09.03.2005-45 ;
6. selanjutnya dari titik batas B.192 mengikuti as (median line) jalan poros sampai dengan titik batas B.193 (Tugu) pada koordinat $116^{\circ}22'39.58''$ BT dan $1^{\circ}31'01.22''$ LS dengan TK 64.09.03.2010-06 ;
64.09.03.2005-44 ;
7. selanjutnya dari titik batas B.193 mengikuti as (median line) jalan poros sampai dengan titik batas B.194 (gorong-gorong) pada koordinat $116^{\circ}22'36.67''$ BT dan $1^{\circ}31'05.59''$ LS dengan TK 64.09.03.2010-07 ;
64.09.03.2005-43 ;
8. selanjutnya dari titik batas B.194 mengikuti batas persil sampai dengan titik batas B.195 pada koordinat $116^{\circ}22'34.91''$ BT dan $1^{\circ}31'04.46''$ LS dengan TK 64.09.03.2010-08 ;
64.09.03.2005-42 ;
9. selanjutnya dari titik batas B.195 mengikuti batas persil sampai dengan titik batas B.196 pada koordinat $116^{\circ}22'23.52''$ BT dan $1^{\circ}31'16.29''$ LS dengan TK 64.09.03.2010-09 ;
64.09.03.2005-41 ;
10. selanjutnya dari titik batas B.196 mengikuti tengah (median line) jalan kebun dan batas persil sampai dengan titik batas B.197 pada koordinat $116^{\circ}22'23.49''$ BT dan $1^{\circ}31'24.70''$ LS dengan TK 64.09.03.2010-10 ;
64.09.03.2005-40 ;
11. selanjutnya dari titik batas B.197 mengikuti batas persil sampai dengan titik batas B.198 pada koordinat $116^{\circ}22'22.80''$ BT dan $1^{\circ}31'32.98''$ LS dengan TK 64.09.03.2010-11 ;
64.09.03.2005-39 ;
12. selanjutnya dari titik batas B.198 mengikuti batas persil sampai dengan titik batas B.199 pada koordinat $116^{\circ}22'22.20''$ BT dan $1^{\circ}31'34.10''$ LS dengan TK 64.09.03.2010-12 ;
64.09.03.2005-38 ;
13. selanjutnya dari titik batas B.199 mengikuti batas persil sampai dengan titik batas B.200 pada koordinat $116^{\circ}22'24.17''$ BT dan $1^{\circ}31'37.46''$ LS dengan TK 64.09.03.2010-13 ;
64.09.03.2005-37 ;
14. selanjutnya dari titik batas B.200 mengikuti batas persil sampai dengan titik batas B.201 pada koordinat $116^{\circ}22'22.80''$ BT dan $1^{\circ}31'45.20''$ LS dengan TK 64.09.03.2010-14 ;
64.09.03.2005-36 ;
15. selanjutnya dari titik batas B.201 mengikuti batas persil sampai dengan titik batas B.202 pada koordinat $116^{\circ}22'22.80''$ BT dan $1^{\circ}31'49.20''$ LS dengan TK 64.09.03.2010-15 ;
64.09.03.2005-35 ;

16. selanjutnya dari titik batas B.202 mengikuti batas persil sampai dengan titik batas B.203 pada koordinat 116°22'06.41" BT dan 1°31'49.34" LS dengan TK 64.09.03.2010-03.2005-203, dipasang (PABU) Nomor 64.09.03.2010-16 ;
64.09.03.2005-34 ;
 17. selanjutnya dari titik batas B.203 mengikuti batas persil sampai dengan titik batas B.204 pada koordinat 116°21'53.07" BT dan 1°31'49.35" LS dengan TK 64.09.03.2010-03.2005-204, dipasang (PABU) Nomor 64.09.03.2010-17 ;
64.09.03.2005-33 ;
 18. selanjutnya dari titik batas B.204 mengikuti batas persil sampai dengan titik batas B.205 pada koordinat 116°21'40.25" BT dan 1°31'49.26" LS dengan TK 64.09.03.2010-03.2005-205, dipasang (PABU) Nomor 64.09.03.2010-18 ;
64.09.03.2005-32 ;
 19. selanjutnya dari titik batas B.205 mengikuti batas persil sampai dengan titik batas B.206 pada koordinat 116°21'40.19" BT dan 1°31'56.60" LS dengan TK 64.09.03.2010-03.2005-206, dipasang (PABU) Nomor 64.09.03.2010-19 ;
64.09.03.2005-31 ;
 20. selanjutnya dari titik batas B.206 mengikuti batas persil sampai dengan titik batas B.207 pada koordinat 116°21'33.50" BT dan 1°31'56.60" LS dengan TK 64.09.03.2010-03.2005-207, dipasang (PABU) Nomor 64.09.03.2010-20 ;
64.09.03.2005-30 ;
 21. selanjutnya dari titik batas B.207 mengikuti batas persil sampai dengan titik batas B.208 pada koordinat 116°21'33.50" BT dan 1°32'02.21" LS dengan TK 64.09.03.2010-03.2005-64.01-208 yaitu titik batas pertigaan antara Desa Gunung Makmur, Desa Rintik dan Kabupaten Paser, dipasang (PABU) Nomor 64.09.03.2010-21 Kabupaten Paser.
64.09.03.2005-29
- c. segmen batas antara Desa Rintik dengan Kabupaten Paser Menyesuaikan dengan Peraturan Menteri Dalam Negeri tentang Penegasan batas Daerah antara Kabupaten Penajam Paser Utara dengan Kabupaten Paser.

Pasal 5

Batas Desa sebagaimana dimaksud dalam Pasal 4 berupa daftar koordinat titik batas dan TK sebagaimana tercantum dalam Lampiran yang merupakan bagian tidak terpisahkan dari Peraturan Bupati ini.

BAB III

PBU DAN PABU

Pasal 6

Posisi (PBU/PABU) bersifat tetap dan tidak berubah akibat perubahan nama Desa atau nama Kecamatan.

Pasal 7

Pelaksanaan pembuatan dan pemasangan (PBU) dan (PABU) dibiayai dari Anggaran Pendapatan dan Belanja Desa masing-masing Desa yang berbatasan.

Pasal 8

Pelaksanaan pemasangan PBU dan PABU dilaksanakan paling lambat 2 (dua) tahun setelah ditetapkan Peraturan Bupati ini.

BAB IV

HAK MASYARAKAT

Pasal 9

Masyarakat desa berbatasan secara perorangan maupun kelompok dan/atau badan hukum mempunyai hak yang sama untuk melakukan kegiatan berkebun atau berladang atau mendirikan bangunan atau pengalihan hak atas tanah dan bangunan sesuai hak kepemilikannya yang sah.

Pasal 10

Pengurusan administrasi tanah yang dikelola oleh masyarakat dilakukan sesuai dengan wilayah batas administrasi Desa, dengan letak tanah dan batas wilayah Desa tidak menghilangkan hak perorangan atau masyarakat atau badan hukum yang sudah dikuasai di atas tanah tersebut.

Pasal 11

Masing-masing Pemerintah Desa berbatasan, yang berbatasan pada titik dan garis batas tepat pada tengah (*median line*) jalan, sungai, saluran irigasi mempunyai hak yang sama untuk melakukan pemeliharaan dan pemanfaatannya, yang ketentuan pelaksanaannya diatur dengan Peraturan Bupati.

Pasal 12

Dengan telah ditetapkan batas wilayah administrasi desa selanjutnya Pemerintah Desa dengan Peraturan Desa (PERDES) dapat menetapkan dan memetakan antara lain;

- a. Peta Administari : Dusun, RT dan Kelompok Tani
- b. Peta Potensi : Permukiman, Tambak, Persawahan, Perkebunan, dan sebagainya
- c. Peta Aset Desa : TKD, Lapangan, Kuburan, dll
- d. Dan lain-lain : Sesuai keperluan

BAB V
KETENTUAN PENUTUP

Pasal 13

Pada saat Peraturan Bupati ini mulai berlaku, segala ketentuan mengenai hak keperdataan masyarakat yang telah ada dinyatakan tetap berlaku dan diakui keberadaannya sepanjang tidak bertentangan dengan ketentuan peraturan perundang-undangan.

Pasal 14

Peraturan Bupati ini mulai berlaku pada tanggal diundangkan.

Agar setiap orang mengetahuinya, memerintahkan pengundangan Peraturan Bupati ini dengan penempatannya dalam Berita Daerah Kabupaten Penajam Paser Utara.

Ditetapkan di Penajam
pada tanggal 22 Agustus 2023
BUPATI PENAJAM PASER UTARA,

Ttd

HAMDAM

Diundangkan di Penajam
pada tanggal 22 Agustus 2023

SEKRETARIS DAERAH KABUPATEN PENAJAM PASER UTARA,

Ttd

TOHAR

BERITA DAERAH KABUPATEN PENAJAM PASER UTARA TAHUN 2023 NOMOR 22.



Pitono, S.H.,M.H.
NIP. 19730117 200604 1 008

LAMPIRAN I
PERATURAN BUPATI PENAJAM PASER UTARA
NOMOR 22 TAHUN 2023
TENTANG
PENETAPAN DAN PENEGASAN BATAS DESA RINTIK DI
KECAMATAN BABULU

DAFTAR KOORDINAT
TITIK BATAS/TITIK KARTOMETRIK BATAS DESA DAN PILAR BATAS
DESA RINTIK DI KECAMATAN BABULU

NO	TITIK		NO. PILAR	KOORDINAT		
	TB	TITIK KARTOMETRIK		GEOGRAFIS	UTM	
					X (meter)	Y (meter)
1	B.177	64.09.03.2001-03.2010-03.2005-177	64.09.03.2010.01	116°23'51.95"BT 1°30'35.64"LS	116,39776	-1,50990
2	B.189	64.09.03.2010-03.2005-189	64.09.03.2010.02	116°23'00.52"BT 1°30'24.55"LS	116,38348	-1,50682
3	B.190	64.09.03.2010-03.2005-190	64.09.03.2010.03	116°22'46.60"BT 1°30'33.40"LS	116,37961	-1,50928
4	B.191	64.09.03.2010-03.2005-191	64.09.03.2010.04	116°22'46.35"BT 1°30'51.15"LS	116,37954	-1,51421
5	B.192	64.09.03.2010-03.2005-192	64.09.03.2010.05	116°22'39.53"BT 1°30'56.94"LS	116,37765	-1,51582
6	B.193	64.09.03.2010-03.2005-193	64.09.03.2010.06	116°22'39.58"BT 1°31'01.22"LS	116,37766	-1,51701
7	B.194	64.09.03.2010-03.2005-194	64.09.03.2010.07	116°22'36.67"BT 1°31'05.59"LS	116,37685	-1,51822
8	B.195	64.09.03.2010-03.2005-195	64.09.03.2010.08	116°22'34.91"BT 1°31'04.46"LS	116,37636	-1,51791
9	B.196	64.09.03.2010-03.2005-196	64.09.03.2010.09	116°22'23.52"BT 1°31'16.29"LS	116,37320	-1,52119
10	B.197	64.09.03.2010-03.2005-197	64.09.03.2010.10	116°22'23.49"BT 1°31'24.70"LS	116,37319	-1,52353
11	B.198	64.09.03.2010-03.2005-198	64.09.03.2010.11	116°22'22.80"BT 1°31'32.98"LS	116,37300	-1,52583
12	B.199	64.09.03.2010-03.2005-199	64.09.03.2010.12	116°22'22.20"BT 1°31'34.10"LS	116,37283	-1,52614
13	B.200	64.09.03.2010-03.2005-200	64.09.03.2010.13	116°22'24.17"BT 1°31'37.46"LS	116,37338	-1,52707
14	B.201	64.09.03.2010-03.2005-201	64.09.03.2010.14	116°22'22.80"BT 1°31'45.20"LS	116,37300	-1,52922
15	B.202	64.09.03.2010-03.2005-202	64.09.03.2010.15	116°22'22.80"BT 1°31'49.20"LS	116,37300	-1,53033
16	B.203	64.09.03.2010-03.2005-203	64.09.03.2010.16	116°22'06.41"BT 1°31'49.34"LS	116,36845	-1,53037
17	B.204	64.09.03.2010-03.2005-204	64.09.03.2010.17	116°21'53.07"BT 1°31'49.35"LS	116,36474	-1,53038

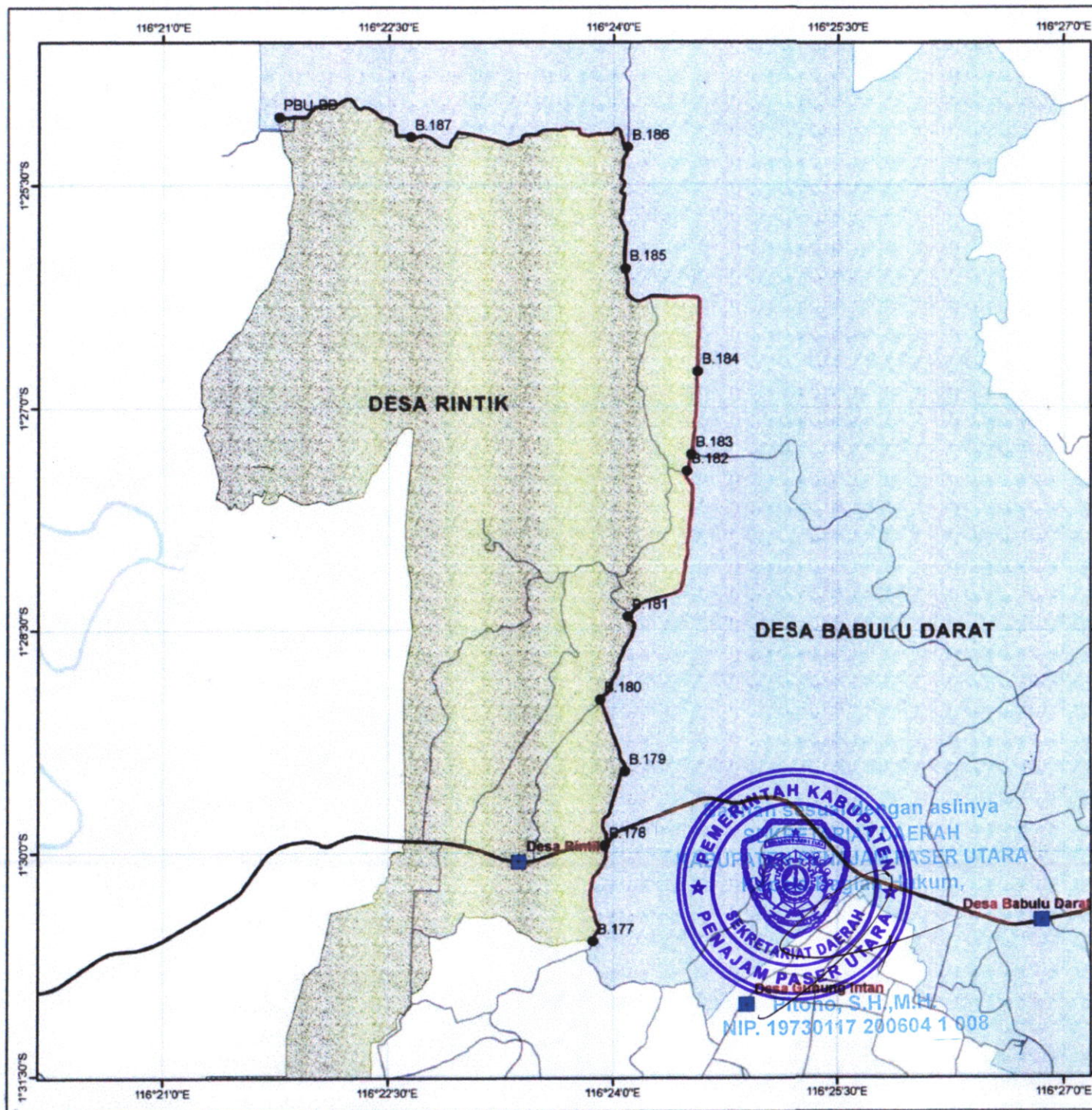
NO	TITIK		NO. PILAR	KOORDINAT		
	TB	TITIK KARTOMETRIK		GEOGRAFIS	UTM	
					X (meter)	Y (meter)
18	B.205	64.09.03.2010-03.2005-205	64.09.03.2010.18	116°21'40.25"BT 1°31'49.26"LS	116,36118	-1,53035
19	B.206	64.09.03.2010-03.2005-206	64.09.03.2010.19	116°21'40.19"BT 1°31'56.60"LS	116,36116	-1,53239
20	B.207	64.09.03.2010-03.2005-207	64.09.03.2010.20	116°21'33.50"BT 1°31'56.60"LS	116,35931	-1,53239
21	B.208	64.09.03.2010-03.2005-64.01-208	64.09.03.2010.21	116°21'33.50"BT 1°32'02.21"LS	116,35931	-1,53395
22	B.215	64.09.03.2010-64.01-215	64.09.03.2010.22	116°22'02.71"BT 1°30'45.19"LS	116,36742	-1,51255
23	B.217	64.09.03.2010-64.01-217	64.09.03.2010.23	116°22'26.65"BT 1°30'14.33"LS	116,37407	-1,50398
24	B.218	64.09.03.2010-64.01-218	64.09.03.2010.24	116°22'37.20"BT 1°29'55.03"LS	116,37700	-1,49869
25	B.219	64.09.03.2010-64.01-220	64.09.03.2010.25	116°22'40.20"BT 1°27'09.03"LS	116,37783	-1,45258
26	B.188	64.09.03.2001-03.2010-PBU.8	64.09.03.2010.26	116°21'46.61"BT 1°25'02.54"LS	116,36295	-1,41737
27	B.187	64.09.03.2001-03.2010-187	64.09.03.2010.27	116°22'38.85"BT 1°25'10.67"LS	116,37746	-1,41963
28	B.186	64.09.03.2001-03.2010-186	64.09.03.2010.28	116°24'05.55"BT 1°25'14.77"LS	116,40154	-1,42077
29	B.185	64.09.03.2001-03.2010-185	64.09.03.2010.29	116°24'04.59"BT 1°26'03.85"LS	116,40128	-1,43440
30	B.184	64.09.03.2001-03.2010-184	64.09.03.2010.30	116°24'33.67"BT 1°26'45.70"LS	116,40935	-1,44603
31	B.183	64.09.03.2001-03.2010-183	64.09.03.2010.31	116°24'31.53"BT 1°27'19.10"LS	116,40876	-1,45531
32	B.182	64.09.03.2001-03.2010-182	64.09.03.2010.32	116°24'29.83"BT 1°27'26.33"LS	116,40829	-1,45731
33	B.181	64.09.03.2001-03.2010-181	64.09.03.2010.33	116°24'05.96"BT 1°28'24.70"LS	116,40166	-1,47353
34	B.180	64.09.03.2001-03.2010-180	64.09.03.2010.34	116°23'54.87"BT 1°28'58.28"LS	116,39858	-1,48286
35	B.179	64.09.03.2001-03.2010-179	64.09.03.2010.35	116°24'04.27"BT 1°29'24.29"LS	116,40119	-1,49008
36	B.178	64.09.03.2001-03.2010-178	64.09.03.2010.36	116°23'56.82"BT 1°29'56.90"LS	116,39912	-1,49914

BUPATI PENAJAM PASER UTARA,

Ttd

HAMDAM





LAMPIRAN II
 PERATURAN BUPATI PENAJAM PASER UTARA
 NOMOR 22 TAHUN 2023

TENTANG
 PENETAPAN DAN PENEGASAN BATAS WILAYAH DESA RINTIK
 KECAMATAN BABULU KABUPATEN PENAJAM PASER UTARA

**PENETAPAN DAN PENEGASAN BATAS DESA/KELURAHAN
 SEGMENT BATAS
 DESA RINTIK - DESA BABULU DARAT**

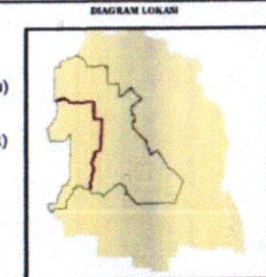


**PEMERINTAH KABUPATEN PENAJAM PASER UTARA
 SEKRETARIAT DAERAH**
 Jalan Propinsi KM. 9 Nipah-Nipah, Tlp. (0642) 7211400, Fax. (0642) 7211616
 PENAJAM 76141

Proyeksi : Transverse Mercator (TM)
 Sistem Grid : Grid Geografi dan Grid Universal Transverse Mercator (UTM)
 Zone UTM : 59 S

KETERANGAN

- Kantor Desa-Kel (Kec. Babulu)
- TB-(Babulu Darat-Rintik)
- Segmen (Babulu Darat-Rintik)
- Jln. Kec. Babulu
- Jln. Negara
- Desa Babulu Darat
- Desa Rintik



**DAFTAR KOORDINAT TITIK BATAS
 SEGMENT BATAS DESA BABULU DARAT- DESA RINTIK**

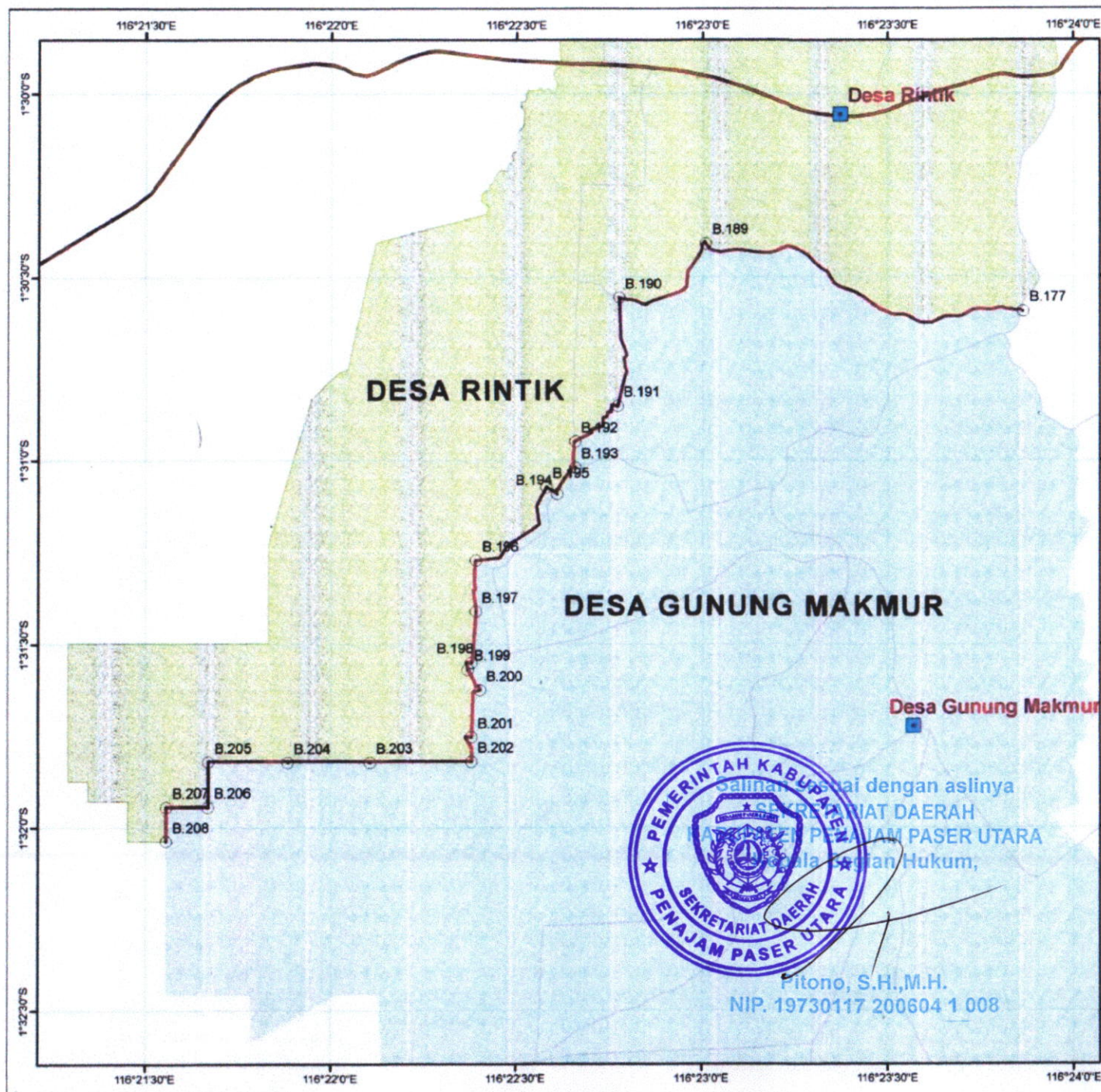
NO	TB	KOORDINAT	NO	TB	KOORDINAT
1	B.177	116°23'51.95"E 1°30'35.64"S	7	B.183	116°24'31.53"E 1°27'19.10"S
2	B.178	116°23'56.82"E 1°29'56.90"S	8	B.184	116°24'33.67"E 1°26'45.70"S
3	B.179	116°24'04.27"E 1°29'24.29"S	9	B.185	116°24'04.59"E 1°26'03.85"S
4	B.180	116°23'54.87"E 1°28'58.28"S	10	B.186	116°24'05.55"E 1°25'14.77"S
5	B.181	116°24'05.96"E 1°28'24.70"S	11	B.187	116°22'38.85"E 1°25'10.67"S
6	B.182	116°24'29.83"E 1°27'26.33"S	12	PBU-BD	116°21'46.61"E 1°25'02.54"S

**PEMERINTAH KABUPATEN
 PENAJAM PASER UTARA**
 SEKRETARIAT DAERAH
 NIP. 19730117 200604 1 908

BUPATI PENAJAM PASER UTARA,

 Ttd
HAMDAM

- SUMBER DATA**
1. Penetapan dan Penegasan Batas Desa / Kelurahan
 2. Sejarah Desa / Kelurahan
 3. Peta Administrasi Pemerintahan Kab. Penajam Paser Utara



LAMPIRAN III
 PERATURAN BUPATI PENAJAM PASER UTARA
 NOMOR 22 TAHUN 2023
 TENTANG
 PENETAPAN DAN PENEGASAN BATAS WILAYAH DESA RINTIK
 KECAMATAN BABULU KABUPATEN PENAJAM PASER UTARA

**PENETAPAN DAN PENEGASAN BATAS DESA/KELURAHAN
 SEGMENT BATAS
 DESA DESA RINTIK - DESA GUNUNG MAKMUR**

PEMERINTAH KABUPATEN PENAJAM PASER UTARA
SEKRETARIAT DAERAH
 Jalan Propinsi KM. 9 Nipah-Nipah, Tlp. (0642) 7211400, Fax. (0642) 7211516
 PENAJAM 76141

Proyeksi : Transverse Mercator (TM)
 Sistem Grid : Grid Geografi dan Grid Universal Transverse Mercator (UTM)
 Zona UTM : 48 S

KETERANGAN

- Kantor Desa-Kel (Kec. Babulu)
- TB-(Gunung Makmur-Rintik)
- Jln. Negara
- Jln (Rintik-Long Kali)
- Segmen (Rintik-Gunung Makmur)
- Jln. Kec. Babulu
- Desa Gunung Makmur
- Desa Rintik

DAFTAR LOKASI

**DAFTAR KOORDINAT TITIK BATAS
 SEGMENT BATAS DESA GUNUNG MAKMUR-DESA RINTIK**

NO	TB	KOORDINAT	NO	TB	KOORDINAT
1	B.177	116°23'51.95"E 1°30'35.64"S	12	B.199	116°22'22.20"E 1°31'34.10"S
2	B.189	116°23'00.52"E 1°30'24.55"S	13	B.200	116°22'24.17"E 1°31'37.46"S
3	B.190	116°22'46.60"E 1°30'33.40"S	14	B.201	116°22'22.80"E 1°31'45.20"S
4	B.191	116°22'46.35"E 1°30'51.15"S	15	B.202	116°22'22.80"E 1°31'49.20"S
5	B.192	116°22'39.53"E 1°30'56.94"S	16	B.203	116°22'06.41"E 1°31'49.34"S
6	B.193	116°22'39.58"E 1°31'01.22"S	17	B.204	116°21'53.07"E 1°31'49.35"S
7	B.194	116°22'36.67"E 1°31'05.59"S	18	B.205	116°21'40.25"E 1°31'49.26"S
8	B.195	116°22'34.91"E 1°31'04.46"S	19	B.206	116°21'40.19"E 1°31'56.60"S
9	B.196	116°22'23.52"E 1°31'16.29"S	20	B.207	116°21'33.50"E 1°31'56.60"S
10	B.197	116°22'23.49"E 1°31'24.70"S	21	B.208	116°21'33.50"E 1°32'02.21"S
11	B.198	116°22'22.80"E 1°31'32.98"S			

BUPATI PENAJAM PASER UTARA,

Ttd
HAMDAM

SUMBER DATA

1. Penetapan dan Penegasan Batas Desa / Kelurahan
2. Sejarah Desa / Kelurahan
3. Peta Administrasi Pemerintahan Kab. Penajam Paser Utara

Pitono, S.H., M.H.
 NIP. 19730117 200604 1 008



Pitono, S.H.,M.H
NIP. 19730117 200604 1 008

LAMPIRAN IV
PERATURAN BUPATI PENAJAM PASER UTARA
NOMOR 22 TAHUN 2023
TENTANG
PENETAPAN DAN PENEKASAN BATAS WILAYAH DESA RINTIK DARAT
KECAMATAN BABULU KABUPATEN PENAJAM PASER UTARA

**PENETAPAN DAN PENEKASAN BATAS DESA/KELURAHAN
SEGMENT BATAS
DESA RINTIK - KABUPATEN PASER**



**PEMERINTAH KABUPATEN PENAJAM PASER UTARA
SEKRETARIAT DAERAH**
Jalan Propinsi KM. 9 Nipah-Nipah, Tlp. (0642) 7211400, Fax. (0642) 7211616
PENAJAM 76141

Proyeksi : Transverse Mercator (TM)
Sistem Grid : Grid Geografi dan Grid Universal Transverse Mercator (UTM)
Zone UTM : 50 S

DIAGRAM LOKASI




- KETERANGAN**
- Kantor Desa-Kel (Kec Babulu)
 - Jln. Negara
 - Segmen (Rintik-Kab Paser)
 - Desa Rintik
 - Sungai Telake

MENYESUAIKAN
PERATURAN MENTERI DALAM NEGERI RI
TENTANG PENEKASAN BATAS DAERAH
ANTARA KAB.PENAJAM PASER UTARA DENGAN KAB. PASER

BUPATI PENAJAM PASER UTARA,

Ttd
HAMDAM

- SUMBER DATA**
1. Penetapan dan Penekasan Batas Desa / Kelurahan
 2. Sejarah Desa / Kelurahan
 3. Peta Administrasi Pemerintahan Kab. Penajam Paser Utara



Salinan sesuai dengan aslinya
 SEKRETARIAT DAERAH
 KABUPATEN PASER UTARA
 Kepala Segran/Hukum,
 Fikriho, S.H.,M.H.
 NIP. 1970117 200604 1 008

LAMPIRAN V
 PERATURAN BUPATI PASER UTARA
 NOMOR 22 TAHUN 2023
 TENTANG
 PENTAPAN DAN PENGOASAN BATAS WILAYAH DESA RINTIK
 KECAMATAN BABULU KABUPATEN PASER UTARA

**PETA BATAS WILAYAH
 DESA RINTIK**
64.09.03.2010
 DESA RINTIK
 KECAMATAN BABULU
 KABUPATEN PASER UTARA

Scale 1:800,000

DIAGRAM LOKASI **INDEX LOKASI**

Proyeksi : Transverse Mercator (TM)
 Sistem Grid : Grid Geografi dan Grid Universal Transverse Mercator (UTM)
 Zone UTM : 50 S

**PEMERINTAH KABUPATEN PASER UTARA
 SEKRETARIAT DAERAH**
 Jalan Propinsi KM. 9 Nipah-Nipah, Tlp. (0642) 7211400, Fax. (0642) 7211616
 PASER UTARA 76141

KETERANGAN :

Administrasi	Saluran Drainase	Jaringan Jalan/Sungai
Batas Desa/Kelurahan	Saluran Drainase (Dipukul)	Jalan Aspal
Desa/Kelurahan	Saluran Drainase (Dipukul)	Jalan Tanah

**DAFTAR KOORDINAT TITIK BATAS
 DESA RINTIK**

NO	TS	KOORDINAT	NO	TS	KOORDINAT	NO	TS	KOORDINAT
1	B.177	116°22'51.95"W 1°29'55.64"S	12	B.199	116°22'22.20"W 1°31'34.10"S	23	B.187	116°22'38.85"W 1°29'10.67"S
2	B.189	116°22'00.51"W 1°30'24.55"S	13	B.200	116°22'34.17"W 1°31'37.40"S	24	B.188	116°24'05.55"W 1°29'24.77"S
3	B.190	116°22'46.60"W 1°30'33.40"S	14	B.201	116°22'22.80"W 1°31'45.20"S	25	B.185	116°24'04.59"W 1°29'08.85"S
4	B.191	116°22'46.35"W 1°30'53.13"S	15	B.202	116°22'23.80"W 1°31'48.20"S	26	B.184	116°24'03.27"W 1°28'45.20"S
5	B.192	116°22'58.55"W 1°30'56.04"S	16	B.203	116°22'36.43"W 1°31'48.34"S	27	B.183	116°24'03.13"W 1°27'18.20"S
6	B.193	116°22'58.25"W 1°31'00.80"S	17	B.204	116°22'38.07"W 1°31'48.20"S	28	B.182	116°24'03.83"W 1°27'28.23"S
7	B.194	116°22'58.15"W 1°31'05.20"S	18	B.205	116°22'40.25"W 1°31'48.20"S	29	B.181	116°24'03.86"W 1°28'24.20"S
8	B.195	116°22'58.01"W 1°31'04.40"S	19	B.206	116°22'40.19"W 1°31'48.60"S	30	B.180	116°23'54.87"W 1°28'38.28"S
9	B.196	116°22'57.52"W 1°31'08.20"S	20	B.207	116°22'39.50"W 1°31'48.60"S	31	B.179	116°23'54.27"W 1°29'24.29"S
10	B.197	116°22'57.40"W 1°31'12.20"S	21	B.198	116°22'39.50"W 1°31'48.21"S	32	B.178	116°23'54.82"W 1°29'36.30"S
11	B.198	116°22'57.80"W 1°31'12.04"S	22	B.196	116°22'48.62"W 1°29'02.54"S			

BUPATI PASER UTARA,
 Ttd
 HAMDAM

SUMBER DATA
 1. Penetapan dan Pengawasan Batas Desa / Kelurahan
 2. Sejarah Desa / Kelurahan
 3. Peta Administrasi Pemerintahan Kab. Paser Utara

PEMANTAU WILAYAH DAN PERBATASAN
 BAGIAN PEMERINTAHAN
 SETKAB PASER UTARA