

PETA BATAS DESA

Kode Wilayah 34.04.10.2003

KALURAHAN TAMANMARTANI

KAPANEWON KALASAN
KABUPATEN SLEMAN
PROVINSI DAERAH ISTIMEWA YOGYAKARTA

LAMPIRAN
PERATURAN BUPATI
NOMOR 47 TAHUN 2023
TENTANG
BATAS KALURAHAN TAMANMARTANI
KAPANEWON KALASAN

U

Skala 1: 10.000

0 0.175 0.35 0.7 1.05 1.4 Km

PENUNJUK LETAK PETA

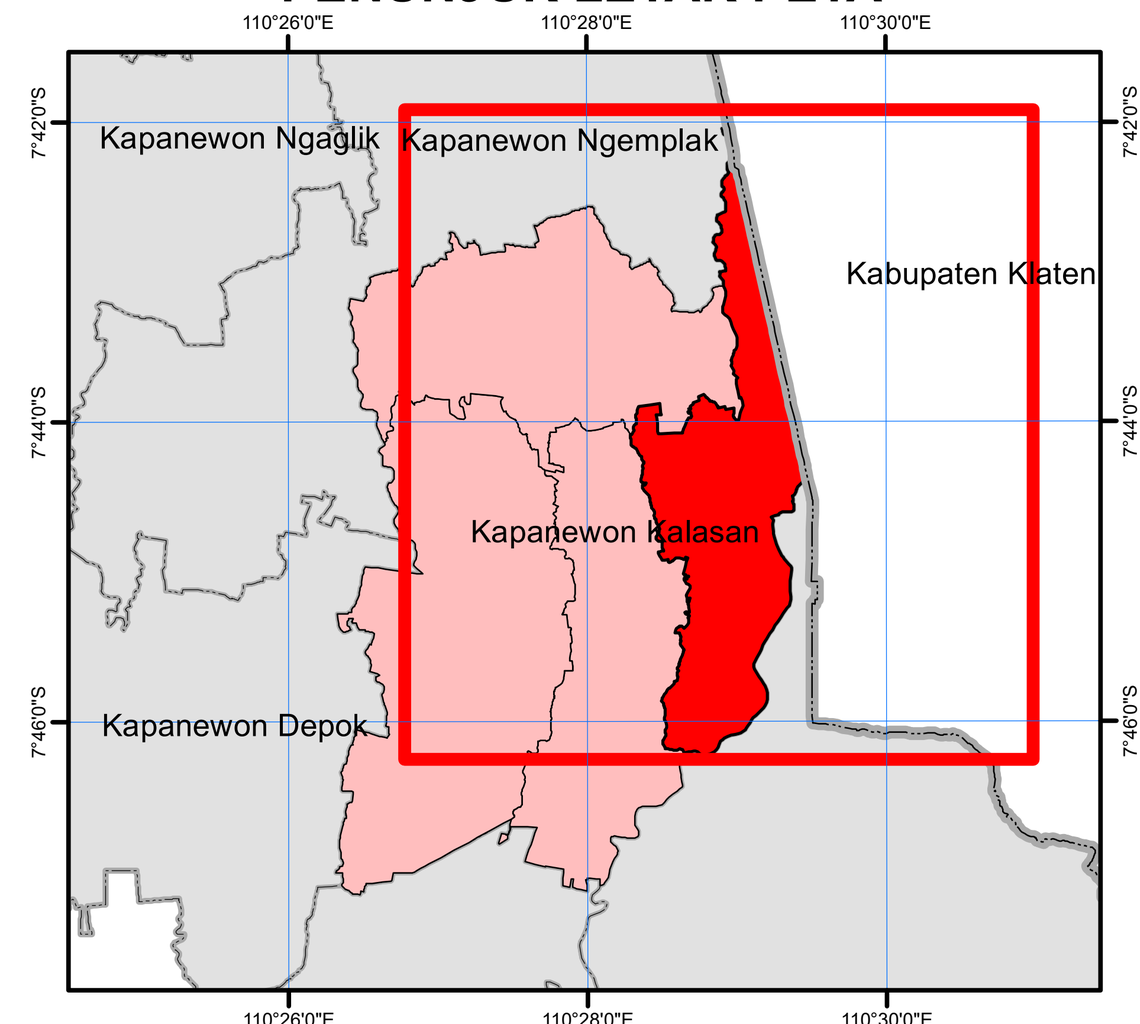

DIAGRAM LOKASI

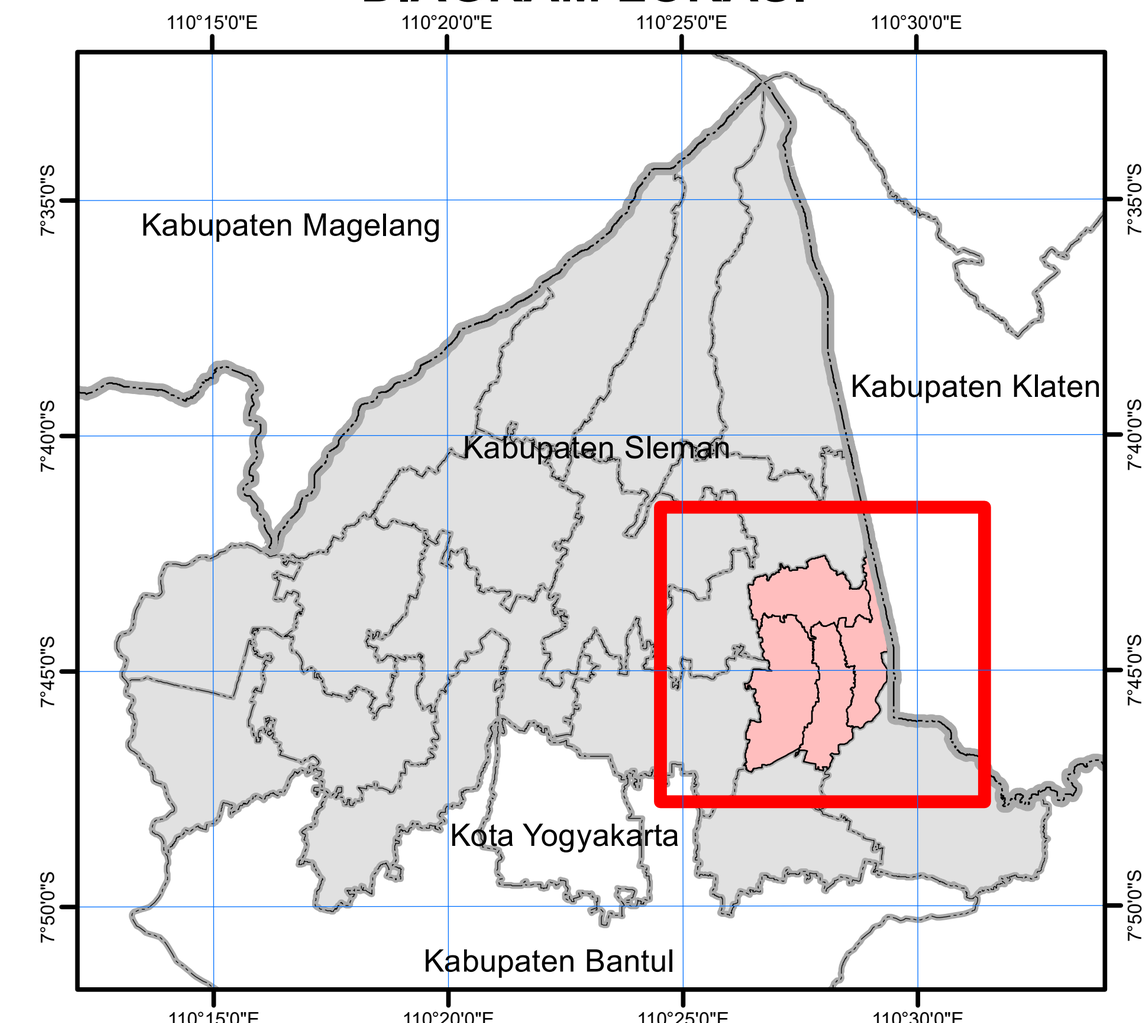

Proyeksi : .... Transverse Mercator
Sistem Grid : .... Grid Geografi dan Grid Universal Transverse Mercator
Datum : .... SRGI 2013
Satuan : .... Derajat dan Meter
Zona : .... 49 South

DIBUAT DAN DITERBITKAN OLEH :
PEMERINTAH KABUPATEN SLEMAN
Jalan Parasamya, Beran, Tridadi, Sleman, Yogyakarta, 55511
Telepon (0274) 865405, Faksimile (0274) 868945
Laman: www.slemankab.go.id, Surel: pemdasleman@slemankab.go.id
© Copyright 2023, All Right Reserved

© Hak Cipta Dilindungi Oleh Undang-Undang Republik Indonesia

KETERANGAN

BATAS WILAYAH
- Batas Provinsi
- Batas Kapanewon
- Batas Kalurahan
- Titik Kartometrik
- Pilar Batas Kalurahan
- Pilar Batas Kapanewon

KANTOR PEMERINTAHAN
- Panewu
- Lurah

DAFTAR TITIK-TITIK KARTOMETRIK DAN PILAR BATAS

SEGMEN TAMANMARTANI - TIRTOMARTANI

NO	TITIK KARTOMETRIK	KOORDINAT GEOGRAFIS		KOORDINAT UTM	
		LINTANG	BUJUR	X (M)	Y (M)
[illegible]	[illegible]	[illegible]	[illegible]	[illegible]	[illegible]

SEGMEN TAMANMARTANI - BOKOHARJO / SEGMEN TAMANMARTANI - SELOMARTANI

NO	TITIK KARTOMETRIK	KOORDINAT GEOGRAFIS		KOORDINAT UTM	
		LINTANG	BUJUR	X (M)	Y (M)
[illegible]	[illegible]	[illegible]	[illegible]	[illegible]	[illegible]

SEGMEN TAMANMARTANI - SINDUMARTANI

NO	TITIK KARTOMETRIK	KOORDINAT GEOGRAFIS		KOORDINAT UTM	
		LINTANG	BUJUR	X (M)	Y (M)
[illegible]	[illegible]	[illegible]	[illegible]	[illegible]	[illegible]

Pilar Kapanewon

NO	NAMA PILAR KECAMATAN	KOORDINAT GEOGRAFIS		KOORDINAT UTM	
		LINTANG	BUJUR	X (M)	Y (M)
1	PABA-0048	7° 42' 4.200" LS	110° 28' 57.700" BT	442951.86	9148703.89
2	PABA-0049	7° 43' 13.800" LS	110° 29' 13.400" BT	443435.38	9146567.08
3	PKBU.074	7° 42' 28.001" LS	110° 28' 54.800" BT	442863.91	9147972.87
4	PBU.129	7° 42' 46.199"LS	110° 28' 50.902" BT	442745.16	9147413.87
5	PBU.240	7° 42' 2.513" LS	110° 28' 54.340" BT	442848.86	9148755.58
6	PBU.241	7° 43' 1.640" LS	110° 28' 53.310" BT	442819.52	9146939.75

Segmen Tamanmartani-Kabupaten Klaten

NO.	TITIK KARTOMETRIK	KOORDINAT GEOGRAFIS		KOORDINAT UTM	
		LINTANG	BUJUR	X (M)	Y (M)
1	TK 33.10-34.04.04.10.2003-11.2001-000	7° 42' 0.573" LS	110° 28' 56.796"BT	442924.02	9148815.23
2	PABA.0047B1/100A	7° 42' 0,601"LS	110° 28' 56,399"BT	442911.85	9148814.35
3	PABA-0048/101	7° 42' 4.200"LS	110° 28' 57.700" BT	442951.85	9148703.88
4	TK 33.10-34.04.04.10.2003-001	7° 42' 4.595" LS	110° 28' 57.648" BT	442950.28	9148691.75
5	PABA.0048A/101A	7° 42' 18,202" LS	110° 28' 59,599" BT	443010.55	9148273.97
6	TK 33.10-34.04.04.10.2003-002	7° 42' 18.097" LS	110° 28' 59.638" BT	443011.74	9148277.19
7	PABA-0049/102	7° 43' 13.800" LS	110° 29' 13.400" BT	443435.37	9146567.08
8	TK 33.10-34.04.04.10.2003-003	7° 43' 14.060" LS	110° 29' 13.179" BT	443428.62	9146559.1
9	TK 33.10-34.04.04.10.2003-004	7° 43' 41.494" LS	110° 29' 19.372" BT	443619.31	9145716.84
10	PABA.0049D/102C	7° 43' 41,498" LS	110° 29' 19,100" BT	443611.01	9145716.68
11	PABA.0049A/102A	7° 44' 20,602" LS	110° 29' 27,701" BT	443875.89	9144516.16
12	TK 33.10-34.04.09.2006-10.2003-000	7° 44' 20.418" LS	110° 29' 27.999" BT	443885.01	9144521.83

Mengetahui,
BUPATI SLEMAN

TTD.

KUSTINI SRI PURNOMO

Sumber Peta :
1. Citra Satelit Tegak Resolusi Sangat Tinggi Badan Informasi Geospasial Tahun Perekaman 2013-2015
2. Citra Satelit Tegak Resolusi Sangat Tinggi Badan Informasi Geospasial Tahun Perekaman 2020

Riwayat Peta : Peta ini dibuat berdasarkan hasil penggambaran batas yang dilakukan dengan kesepakatan antar Lurah dan diketahui oleh Pemerintah Daerah Kabupaten dan SKPD/OPD terkait