



BUPATI SUMEDANG
PROVINSI JAWA BARAT

PERATURAN BUPATI SUMEDANG

NOMOR 283 TAHUN 2022

TENTANG

BATAS DESA TANJUNG KECAMATAN SURIAN

DENGAN RAHMAT TUHAN YANG MAHA ESA

BUPATI SUMEDANG,

- Menimbang : a. bahwa desa merupakan kesatuan masyarakat hukum yang memiliki batas wilayah yang berwenang untuk mengatur dan mengurus urusan pemerintahan, kepentingan masyarakat setempat berdasarkan prakarsa masyarakat, hak asal usul, dan/atau hak tradisional yang diakui dan dihormati dalam sistem pemerintahan Negara Kesatuan Republik Indonesia;
- b. bahwa untuk menjamin tertib administrasi pemerintahan, memberikan kejelasan dan kepastian hukum terhadap batas wilayah Desa Tanjung, telah diselenggarakan penegasan batas desa;
- c. bahwa berdasarkan ketentuan Pasal 9 ayat (3) Peraturan Menteri Dalam Negeri Nomor 45 Tahun 2016 tentang Pedoman Penetapan dan Penegasan Batas Desa, batas desa hasil penetapan, penegasan dan pengesahan ditetapkan oleh Bupati dengan Peraturan Bupati;
- d. bahwa berdasarkan pertimbangan sebagaimana dimaksud dalam huruf a, huruf b, dan huruf c, perlu menetapkan Peraturan Bupati tentang Batas Desa Tanjung Kecamatan Surian;
- Mengingat : 1. Undang-Undang Nomor 14 Tahun 1950 tentang Pembentukan Daerah-daerah Kabupaten dalam Lingkungan Provinsi Djawa Barat (Berita Negara Republik Indonesia Tahun 1950) sebagaimana telah diubah dengan Undang-Undang Nomor 4 Tahun 1968 tentang Pembentukan Kabupaten Purwakarta dan Kabupaten Subang dengan Mengubah Undang-Undang Nomor 14 Tahun 1950 tentang Pembentukan Daerah-daerah Kabupaten dalam Lingkungan Provinsi Djawa Barat (Lembaran Negara Republik Indonesia Tahun 1968 Nomor 31, Tambahan Lembaran Negara Republik Indonesia Nomor 2851);

2. Undang-Undang ...

2. Undang-Undang Nomor 6 Tahun 2014 tentang Desa (Lembaran Negara Republik Indonesia Tahun 2014 Nomor 7, Tambahan Lembaran Negara Republik Indonesia Nomor 5495) sebagaimana telah diubah dengan Undang-Undang Nomor 11 Tahun 2020 tentang Cipta Kerja (Lembaran Negara Republik Indonesia Tahun 2020 Nomor 245, Tambahan Lembaran Negara Republik Indonesia 6573);
3. Undang-Undang Nomor 23 Tahun 2014 tentang Pemerintahan Daerah (Lembaran Negara Republik Indonesia Tahun 2014 Nomor 244, Tambahan Lembaran Negara Republik Indonesia Nomor 5587) sebagaimana telah diubah beberapa kali terakhir dengan Undang-Undang Nomor 1 Tahun 2022 tentang Hubungan Keuangan antara Pemerintah Pusat dan Pemerintahan Daerah (Lembaran Negara Republik Indonesia Tahun 2022 Nomor 4, Tambahan Lembaran Negara Republik Indonesia Nomor 6757);
4. Peraturan Pemerintah Nomor 43 Tahun 2014 tentang Peraturan Pelaksanaan Undang-Undang Nomor 6 Tahun 2014 tentang Desa (Lembaran Negara Republik Indonesia Tahun 2014 Nomor 123, Tambahan Lembaran Negara Republik Indonesia Nomor 5539) sebagaimana telah diubah beberapa kali terakhir dengan Peraturan Pemerintah Nomor 11 Tahun 2021 tentang Badan Usaha Milik Desa (Lembaran Negara Republik Indonesia Tahun 2021 Nomor 21, Tambahan Lembaran Negara Republik Indonesia Nomor 6623);
5. Peraturan Menteri Dalam Negeri Nomor 13 Tahun 2008 tentang Batas Daerah Kabupaten Sumedang Provinsi Jawa Barat;
6. Peraturan Menteri Dalam Negeri Nomor 45 Tahun 2016 tentang Pedoman Penetapan dan Penegasan Batas Desa (Berita Negara Republik Indonesia Tahun 2016 Nomor 1038);
7. Peraturan Menteri Dalam Negeri Nomor 1 Tahun 2017 Tentang Penataan Desa (Berita Negara Republik Indonesia Tahun 2017 Nomor 155);
8. Peraturan Daerah Kabupaten Sumedang Nomor 12 Tahun 2012 tentang Penataan Wilayah Kecamatan di Kabupaten Sumedang (Lembaran Daerah Kabupaten Sumedang Tahun 2012 Nomor 12, Tambahan Lembaran Daerah Kabupaten Sumedang Nomor 6);

MEMUTUSKAN:

Menetapkan : PERATURAN BUPATI TENTANG BATAS DESA TANJUNG KECAMATAN SURIAN.

BAB I KETENTUAN UMUM

Bagian Kesatu Pengertian

Pasal 1

Dalam Peraturan Bupati ini yang dimaksud dengan:

1. Desa adalah kesatuan masyarakat hukum yang memiliki batas wilayah yang berwenang untuk mengatur dan mengurus urusan pemerintahan, kepentingan masyarakat setempat berdasarkan prakarsa masyarakat, hak asal usul, dan/atau hak tradisional yang diakui dan dihormati dalam sistem pemerintahan Negara Kesatuan Republik Indonesia.
2. Batas adalah tanda pemisah antara Desa yang bersebelahan baik berupa batas alam maupun batas buatan.
3. Batas Desa adalah pembatas wilayah administrasi pemerintahan antar Desa yang merupakan rangkaian titik-titik koordinat yang berada pada permukaan bumi dapat berupa tanda-tanda alam seperti igir/punggung gunung/pegunungan (*watershed*), median sungai dan/atau unsur buatan dilapangan yang dituangkan dalam bentuk peta.
4. Penegasan Batas Desa adalah kegiatan penentuan titik koordinat Batas Desa yang dapat dilakukan dengan metode kartometrik dan/atau survey dilapangan, yang dituangkan dalam bentuk peta Batas dengan daftar titik koordinat Batas Desa.
5. Peta Batas Desa adalah peta yang menyajikan semua unsur Batas dan unsur lainnya, seperti pilar Batas, garis Batas, toponimi perairan dan transportasi.
6. Titik Kartometrik yang selanjutnya disingkat TK adalah titik penanda Batas antara dua atau lebih wilayah Desa dengan koordinat yang diperoleh dari pengukuran di atas peta.

Bagian Kedua Tujuan

Pasal 2

Penegasan Batas Desa Tanjung Kecamatan Surian bertujuan untuk menciptakan tertib administrasi pemerintahan, memberikan kejelasan dan kepastian hukum terhadap Batas wilayah Desa Tanjung Kecamatan Surian yang memenuhi aspek teknis dan yuridis.

BAB II BATAS WILAYAH

Pasal 3

Batas Desa Tanjung Kecamatan Surian sebagai berikut:

- a. Utara berbatasan dengan Desa Bantarwaru Kecamatan Gantar Kabupaten Indramayu;
- b. Timur ...

- b. Timur berbatasan dengan Desa Nanjungwangi Kecamatan Surian;
- c. Selatan berbatasan dengan Desa Surian Kecamatan Surian dan Desa Suriamedal Kecamatan Surian;
- d. Barat berbatasan dengan Desa Sadawarna Kecamatan Cibogo Kabupaten Subang.

Pasal 4

- (1) Batas wilayah administrasi Desa Tanjung Kecamatan Surian sebagaimana dimaksud dalam Pasal 3 meliputi:
 - a. Batas Desa Tanjung Kecamatan Surian dengan Desa Bantarwaru Kecamatan Gantar Kabupaten Indramayu sebagai berikut:
 - 1. dimulai dari titik simpul Batas Desa Tanjung Kecamatan Surian Kabupaten Sumedang, Desa Sadawarna Kecamatan Cibogo Kabupaten Subang, dan Desa Bantarwaru Kecamatan Gantar Kabupaten Indramayu yang terletak pada TK32.11.09.2004-32.12-32.13-000 dengan tanda Batas Sungai Cipunagara pada koordinat $6^{\circ} 34' 44.603''$ LS dan $107^{\circ} 51' 19.062''$ BT; dan
 - 2. dilanjutkan ke arah tenggara menyusuri Kawasan Hutan hingga bertemu titik simpul Batas Desa Tanjung Kecamatan Surian Kabupaten Sumedang, Desa Bantarwaru Kecamatan Gantar Kabupaten Indramayu, dan Desa Nanjungwangi Kecamatan Surian Kabupaten Sumedang yang terletak pada TK32.11.09.2004-09.2009-32.12-000 dengan tanda Batas Hutan pada koordinat $6^{\circ} 35' 3.362''$ LS dan $107^{\circ} 52' 29.523''$ BT;
 - b. Batas Desa Tanjung Kecamatan Surian dengan Desa Nanjungwangi Kecamatan Surian sebagai berikut:
 - 1. dimulai dari titik simpul Batas Desa Tanjung, Desa Bantarwaru, dan Desa Nanjungwangi yang terletak pada TK32.11.09.2004-09.2009-32.12-000 dengan tanda Batas Hutan pada koordinat $6^{\circ} 35' 3.362''$ LS dan $107^{\circ} 52' 29.523''$ BT;
 - 2. dilanjutkan ke arah selatan menyusuri Blok Kebun Gunung Leutik yang terletak pada TK32.11.09.2004-09.2009-001 dengan tanda Batas Jalan Cisumur-Nanggerang pada koordinat $6^{\circ} 35' 38.914''$ LS dan $107^{\circ} 52' 22.093''$ BT; dan
 - 3. dilanjutkan ke arah tenggara mengikuti As Jalan Cisumur-Nanggerang, Kebun Panyurungan, Kebun Bangkongreang, Kawasan Hutan hingga bertemu titik simpul Batas Desa Tanjung, Desa Nanjungwangi, dan Desa Surian yang terletak pada TK32.11.09.2004-09.2005-09.2009-000 dengan tanda Batas Hutan pada koordinat $6^{\circ} 36' 37.994''$ LS dan $107^{\circ} 53' 3.549''$ BT;

c. Batas ...

- c. Batas Desa Tanjung Kecamatan Surian dengan Desa Surian Kecamatan Surian sebagai berikut:
 1. dimulai dari titik simpul Batas Desa Tanjung, Desa Surian, dan Desa Suriamedal yang terletak pada TK32.11.09.2004-09.2005-09.2007-000 dengan tanda Batas Hutan pada koordinat $6^{\circ} 36' 48.665''$ LS dan $107^{\circ} 52' 12.921''$ BT; dan
 2. dilanjutkan ke arah Timur laut menyusuri Kawasan Hutan hingga bertemu titik simpul Batas Desa Tanjung, Desa Nanjungwangi, dan Desa Surian yang terletak pada TK32.11.09.2004-09.2005-09.2009-000 dengan tanda Batas Hutan pada koordinat $6^{\circ} 36' 37.994''$ LS dan $107^{\circ} 53' 3.549''$ BT;
 - d. Batas Desa Tanjung Kecamatan Surian dengan Desa Suriamedal Kecamatan Surian sebagai berikut:
 1. dimulai dari titik simpul Batas Desa Tanjung, Desa Surian, dan Desa Suriamedal yang terletak pada TK32.11.09.2004-09.2005-09.2007-000 dengan tanda Batas Hutan pada koordinat $6^{\circ} 36' 48.665''$ LS dan $107^{\circ} 52' 12.921''$ BT; dan
 2. dilanjutkan ke arah barat laut mengikuti As Sungai Cijurey hingga bertemu titik simpul Batas Desa Tanjung, Desa Suriamedal, dan Desa Sadawarna yang terletak pada TK32.11.09.2004-09.2007-32.13-000 dengan tanda Batas Sungai Cipunegara pada koordinat $6^{\circ} 36' 10.236''$ LS dan $107^{\circ} 51' 12.624''$ BT;
 - e. Batas Desa Tanjung Kecamatan Surian dengan Desa Sadawarna Kecamatan Cibogo Kabupaten Subang sebagai berikut:
 1. dimulai dari titik simpul Batas Desa Tanjung, Desa Suriamedal Kecamatan Surian Kabupaten Sumedang, dan Desa Sadawarna Kecamatan Cibogo Kabupaten Subang yang terletak pada TK32.11.09.2004-09.2007-32.13-000 dengan tanda Batas Sungai Cipunegara pada koordinat $6^{\circ} 36' 10.236''$ LS dan $107^{\circ} 51' 12.624''$ BT; dan
 2. dilanjutkan ke arah utara mengikuti As *Median Line* Sungai Cipunegara hingga bertemu titik simpul Batas Desa Tanjung Kecamatan Surian Kabupaten Sumedang, Desa Sadawarna Kecamatan Cibogo Kabupaten Subang, dan Desa Bantarwaru Kecamatan Gantar Kabupaten Indramayu yang terletak pada TK32.09.2004-32.12-32.13-000 dengan tanda Batas Sungai Cipunegara pada koordinat $6^{\circ} 34' 44.603''$ LS dan $107^{\circ} 51' 19.062''$ BT.
- (2) Peta Batas Desa Tanjung Kecamatan Surian sebagaimana dimaksud pada ayat (1) tercantum dalam Lampiran yang merupakan bagian yang tidak terpisahkan dari Peraturan Bupati ini.

BAB III
KETENTUAN LAIN-LAIN

Pasal 5

- (1) TK sebagaimana dimaksud dalam Pasal 4 ayat (1) bersifat tetap dan tidak berubah akibat perubahan nama Desa Tanjung dan/atau Kecamatan.
- (2) Peta Batas Desa merupakan penentuan Batas wilayah Desa secara administratif sehingga tidak mengubah, mengurangi, menambah atau menghapuskan luasan atau batas kawasan tertentu, hak atas tanah, hak ulayat, dan hak adat yang ada pada masyarakat.

BAB IV
KETENTUAN PENUTUP

Pasal 6

Peraturan Bupati ini mulai berlaku pada tanggal diundangkan.

Agar setiap orang mengetahuinya, memerintahkan pengundangan Peraturan Bupati ini dengan penempatannya dalam Berita Daerah Kabupaten Sumedang.

Ditetapkan di Sumedang
pada tanggal 29 Desember 2022

BUPATI SUMEDANG,

ttd

DONY AHMAD MUNIR

Diundangkan di Sumedang
pada tanggal 29 Desember 2022

SEKRETARIS DAERAH
KABUPATEN SUMEDANG,

HERMAN SURYATMAN

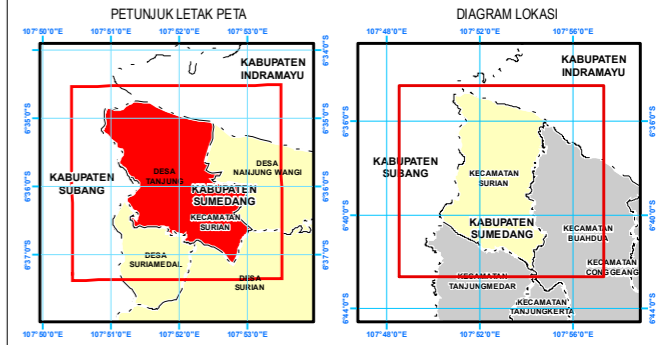
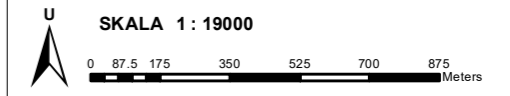
BERITA DAERAH KABUPATEN SUMEDANG TAHUN 2022 NOMOR 283

Salinan sesuai dengan aslinya
KEPALA BAGIAN HUKUM SETDA
KABUPATEN SUMEDANG,




DODI YOHANDI, S.H., M.Kn.
NIP. 19650129 199803 1 001

PETA BATAS DESA
Kode Wilayah : 32.11.09.2004
DESA TANJUNG
KECAMATAN SURIAN
KABUPATEN SUMEDANG
PROVINSI JAWA BARAT



Proyeksi : Transverse Mercator
Sistem grid : Grid Geografi dan Universal Transverse Mercator
Datum horizontal : SRGI 2013

 **DICETAK DAN DITERBITKAN OLEH:**
PEMERINTAH DESA TANJUNG
JALAN CISUMUR NANGGERANG
KECAMATAN SURIAN KABUPATEN SUMEDANG 45392

© Hak Cipta Dilindungi Oleh Undang-Undang Republik Indonesia

KETERANGAN

-  Titik Kartometrik
-  Fasilitas Umum dan Bangunan Lainnya
-  Batas Negara
-  Batas Provinsi
-  Batas Kabupaten/Kota
-  Batas Kecamatan
-  Batas Desa/Kelurahan

Daftar Titik Kartometrik

Titik Kartometrik	Koordinat			
	Geografis		UTM	
	Lintang	Bujur	X	Y
TK32.11.09.2004-09.2005-09.2007-000	6° 36' 48.665" LS	107° 52' 12.921" BT	817406.506	9268058.796
TK32.11.09.2004-09.2005-09.2009-000	6° 36' 37.994" LS	107° 53' 3.549" BT	818964.887	9268377.869
TK32.11.09.2004-09.2007-32.13-000	6° 36' 10.236" LS	107° 51' 12.624" BT	815559.582	9269250.950
TK32.11.09.2004-09.2009-001	6° 35' 38.914" LS	107° 52' 22.093" BT	817700.872	9270201.637
TK32.11.09.2004-09.2009-32.12-000	6° 35' 3.362" LS	107° 52' 29.523" BT	817935.594	9271293.361
TK32.11.09.2004-32.12-32.13-000	6° 34' 44.603" LS	107° 51' 19.062" BT	815772.577	9271882.533

BUPATI SUMEDANG,

DONY AHMAD MUNIR

Sumber Data : - Citra Tegak Satelit Resolusi Tinggi (CTSRT) Wilayah Kabupaten Sumedang, akuisi tahun 2017-2020;
- Data Digital Rupa Bumi Indonesia, Skala 1 : 25.000 Pusat Pemetaan Rupa Bumi dan Toponim - Badan Informasi Geospasial tahun 2019;
- Data digital Hasil Deliniasi Batas Wilayah Administrasi Kabupaten/Kota secara Kartometrik tanpa kesepakatan - Badan Informasi Geospasial tahun 2019;
- Data Batas Daerah Kabupaten Sumedang Provinsi Jawa Barat;
- Data Hasil Pelacakan Lapangan tahun 2022.

Riwayat Peta : Peta ini dibuat berdasarkan hasil pelacakan batas bersama yang dilakukan dengan kesepakatan antar Kepala Desa / Lurah / Camat dan diketahui oleh Pemerintah Daerah Kabupaten/Kota dan Pemerintah Daerah terkait.

