



**WALI KOTA TANGERANG
PROVINSI BANTEN**

**PERATURAN WALI KOTA TANGERANG
NOMOR 110 TAHUN 2022
TENTANG
PETA BATAS KELURAHAN**

**DENGAN RAHMAT TUHAN YANG MAHA ESA
WALI KOTA TANGERANG,**

- Menimbang :
- a) bahwa dalam rangka tertib administrasi pemerintahan dan kepastian hukum di wilayah Kota Tangerang terhadap batas wilayah Kelurahan, telah diselenggarakan penetapan dan penegasan batas Kelurahan;
 - b) bahwa berdasarkan ketentuan pasal 9 ayat (3) Peraturan Menteri Dalam Negeri Nomor 45 Tahun 2016 tentang Pedoman Penetapan dan Penegasan Batas Desa menyebutkan batas desa hasil Penetapan, Penegasan dan pengesahan ditetapkan oleh Bupati/Walikota;
 - c) bahwa berdasarkan pertimbangan sebagaimana dimaksud pada huruf a dan huruf b perlu menetapkan Peraturan Wali Kota tentang Peta Batas Kelurahan;

Mengingat :

1. Pasal 18 ayat (6) Undang-Undang Dasar Negara Republik Indonesia Tahun 1994;
2. Undang-Undang Nomor 2 Tahun 1993 tentang Pembentukan Kotamadya Daerah Tingkat II di Provinsi Banten (Lembaran Negara Republik Indonesia Tahun 1993 Nomor 18, Tambahan Lembaran Negara Republik Indonesia Nomor 3518);
3. Undang-Undang Nomor 16 Tahun 1997 tentang Statistik (Lembaran Negara Republik Indonesia Tahun 1997 Nomor 39, Tambahan Lembaran Negara Republik Indonesia Nomor 3683);
4. Undang-Undang Nomor 4 Tahun 2011 tentang Informasi Geospasial (Lembaran Negara Republik Indonesia Tahun 2011 Nomor 49, Tambahan Lembaran Negara Republik Indonesia Nomor 5214);
5. Undang-Undang Nomor 23 Tahun 2014 tentang Pemerintahan Daerah (Lembaran Negara Republik Indonesia Tahun 2014 Nomor 244, Tambahan Lembaran Negara Republik Indonesia Nomor 5587); sebagaimana telah diubah beberapa kali terakhir dengan Undang-Undang Nomor 9 Tahun 2015 tentang Perubahan Kedua Atas Undang-Undang Nomor 23 Tahun 2014 tentang Pemerintahan Daerah (Lembaran Negara Republik Indonesia Tahun 2015 Nomor 58, Tambahan Lembaran Negara Republik Indonesia Nomor 5679);
6. Peraturan Pemerintah Nomor 9 Tahun 2014 tentang Pelaksanaan Undang-Undang Republik Indonesia Nomor 4 Tahun 2011 tentang Informasi Geospasial (Lembaran Negara Republik

- Indonesia Tahun 2011 Nomor 49, Tambahan Lembaran Negara Republik Indonesia Nomor 5214);
7. Peraturan Presiden Republik Indonesia Nomor 27 tahun 2014 tentang Jaringan Informasi Geospasial Nasional (Lembaran Negara Republik Indonesia Tahun 2014 Nomor 78);
 8. Peraturan Presiden Nomor 9 Tahun 2016 tentang Percepatan Pelaksanaan Kebijakan Satu Peta pada Tingkat Ketelitian Peta Skala 1:50.000 (Lembaran Negara Republik Indonesia Tahun 2016 Nomor 28) sebagaimana telah diubah dengan Peraturan Presiden Republik Indonesia Nomor 23 Tahun 2021 tentang Perubahan atas Peraturan Presiden Nomor 9 Tahun 2016 tentang Percepatan Pelaksanaan Kebijakan Satu Peta pada Tingkat Ketelitian Peta Skala 1:50.000 (Lembaran Negara Republik Indonesia Tahun 2021 Nomor 92);
 9. Peraturan Presiden Nomor 39 Tahun 2019 tentang Satu Data Indonesia (Lembar Negara Republik Indonesia Tahun 2019 Nomor 112);
 10. Peraturan Menteri Dalam Negeri Nomor 45 Tahun 2016 tentang Pedoman Penetapan dan Penegasan Batas Desa;
 11. Peraturan Wali Kota Tangerang Nomor 26 Tahun 2021 tentang Pedoman Pengelolaan Satu Data Indonesia di Kota Tangerang (Berita Daerah Kota Tangerang Tahun 2021 Nomor 26);
 12. Peraturan Daerah Nomor 8 Tahun 2016 tentang Pembentukan dan Susunan Perangkat Daerah (Lembaran Daerah Kota Tangerang Tahun 2016 Nomor 8) sebagaimana telah diubah terakhir

dengan Peraturan Daerah Nomor 7 Tahun 2020 tentang Perubahan Kedua atas Peraturan Daerah Nomor 8 Tahun 2016 tentang Pembentukan dan Susunan Perangkat Daerah (Lembaran Daerah Kota Tangerang Tahun 2020 Nomor 7)

13. Peraturan Wali Kota Nomor 88 Tahun 2022 tentang Penyelenggaraan Simpul Jaringan Informasi Geospasial Kota Tangerang (Berita Daerah Kota Tangerang Tahun 2022 Nomor 88);

MEMUTUSKAN

Menetapkan : PERATURAN WALI KOTA TENTANG PETA BATAS
KELURAHAN.

BAB I

KETENTUAN UMUM

Pasal 1

Dalam Peraturan Wali Kota ini, yang dimaksud dengan:

1. Daerah adalah Kota Tangerang
2. Pemerintah Daerah adalah Kepala Daerah sebagai unsur penyelenggara Pemerintahan Daerah yang memimpin pelaksanaan urusan pemerintahan yang menjadi kewenangan daerah otonom.
3. Wali Kota adalah Wali Kota Tangerang
4. Batas adalah tanda pemisah antara Kelurahan yang bersebelahan baik berupa batas alam maupun batas buatan.
5. Batas alam adalah unsur-unsur alami seperti gunung, sungai pantai, danau dan sebagainya, yang dinyatakan atau ditetapkan sebagai pantai, danau dan sebagainya, yang dinyatakan atau ditetapkan sebagai batas Kelurahan.

6. Batas buatan adalah unsur-unsur buatan manusia seperti pilar batas, jalan, rel kereta api, saluran irigasi dan sebagainya yang dinyatakan atau ditetapkan sebagai batas Kelurahan.
7. Batas Kelurahan adalah pembatas wilayah administrasi pemerintahan antar Kelurahan yang merupakan rangkaian titik-titik koordinat yang berada pada permukaan bumi dapat berupa tanda-tanda alam seperti igir/punggung gunung/pegunungan (*watershed*), median sungai dan/atau unsur buatan dilapangan yang dituangkan dalam bentuk peta.
8. Penetapan Batas Kelurahan adalah proses penetapan batas Kelurahan secara kartometrik di atas suatu peta dasar yang disepakati.
9. Penegasan Batas Kelurahan adalah kegiatan penentuan titik-titik koordinat batas Kelurahan yang dapat dilakukan dengan metode kartometrik dan/atau survey dilapangan, yang dituangkan dalam bentuk peta batas dengan daftar titik-titik koordinat batas Kelurahan.
10. Peta Dasar adalah peta yang menyajikan unsur-unsur alam dan atau buatan manusia, yang berada dipermukaan bumi digambarkan pada suatu bidang datar dengan Skala, penomoran, proyeksi dan georeferensi tertentu.
11. Peta Batas Kelurahan adalah peta yang menyajikan semua unsur batas dan unsur lainnya, seperti pilar batas, garis batas, toponimi perairan dan transportasi.
12. Metode Kartometrik adalah penelusuran/penarikan garisbatas pada peta kerja dan pengukuran/perhitungan posisititik, garis, jarak dan luas cakupan wilayah denganmenggunakan peta dasar dan informasi geospasial lainnya sebagai pendukung
13. Titik Kartometrik adalah titik penanda batas antara dua atau lebih wilayah Kelurahan dengan koordinat yang diperoleh dari pengukuran di atas peta.

14. Skala adalah perbandingan ukuran jarak suatu unsur di atas peta dengan jarak unsur di muka bumi dan dinyatakan dengan besaran perbandingan.

BAB II
MAKSUD DAN TUJUAN

Pasal 2

Maksud dan tujuan Batas Kelurahan adalah mewujudkan tertib administrasi pemerintahan dan kepastian hukum terhadap batas Kelurahan.

BAB III
BATAS WILAYAH KELURAHAN

Pasal 3

Batas wilayah kelurahan meliputi batas kelurahan:

1. Kelurahan pada Kecamatan Batuceper, terdiri dari :
 - a) Batuceper
 - b) Batujaya
 - c) Batusari
 - d) Kebon Besar
 - e) Poris Gaga
 - f) Poris Gaga Baru
 - g) Poris Jaya

2. Kelurahan pada Kecamatan Benda, terdiri dari :
 - a) Belendung
 - b) Benda
 - c) Jurumudi

- d) Jurumudi Baru
 - e) Pajang
3. Kelurahan pada Kecamatan Cibodas, terdiri dari :
- a) Cibodas
 - b) Cibodas Baru
 - c) Cibodasari
 - d) Jatiuwung
 - e) Panunggangan Barat
 - f) Uwung Jaya
4. Kelurahan pada Kecamatan Ciledug, terdiri dari :
- a) Parung Serab
 - b) Paninggilan
 - c) Peninggilan Utara
 - d) Sudimara Barat
 - e) Sudimara Jaya
 - f) Sudimara Selatan
 - g) Sudimara Timur
 - h) Tajur
5. Kelurahan pada Kecamatan Cipondoh, terdiri dari :
- a) Cipondoh
 - b) Cipondoh Indah
 - c) Cipondoh Makmur
 - d) Gondrong
 - e) Kenanga

- f) Ketapang
 - g) Petir
 - h) Poris Plawad
 - i) Poris Plawad Indah
 - j) Poris Plawad Utara
6. Kelurahan pada Kecamatan Jatiuwung, terdiri dari :
- a) Alam Jaya
 - b) Gandasari
 - c) Jatake
 - d) Keroncong
 - e) Manis Jaya
 - f) Pasir Jaya
7. Kelurahan pada Kecamatan Karang Tengah, terdiri dari :
- a) Karang Mulya
 - b) Karang Tengah
 - c) Karang Timur
 - d) Parung Jaya
 - e) Pedurenan
 - f) Pondok Bahar
 - g) Pondok Pucung
8. Kelurahan pada Kecamatan Karawaci, terdiri dari :
- a) Bojong Jaya
 - b) Bugel
 - c) Cimone

- d) Cimone Jaya
- e) Gerendeng
- f) Karawaci
- g) Karawaci Baru
- h) Koang Jaya
- i) Margasari
- j) Nambo Jaya
- k) Nusa Jaya
- l) Pabuaran
- m) Pabuaran Tumpeng
- n) Pasar Baru
- o) Sukajadi
- p) Sumur Pacing

9. Kelurahan pada Kecamatan Larangan, terdiri dari :

- a) Cipadu
- b) Cipadu Jaya
- c) Gaga
- d) Kreo
- e) Kreo Selatan
- f) Larangan Indah
- g) Larangan Selatan
- h) Larangan Utara

10. Kelurahan pada Kecamatan Neglasari, terdiri dari :

- a) Karang Anyar

- b) Karang Sari
- c) Kedaung Baru
- d) Kedaung Wetan
- e) Mekarsari
- f) Neglasari
- g) Selapajang Jaya

11. Kelurahan pada Kecamatan Periuk, terdiri dari :

- a) Gebang Raya
- b) Gembor
- c) Periuk
- d) Periuk Jaya
- e) Sangiang Jaya

12. Kelurahan pada Kecamatan Pinang, terdiri dari :

- a) Cipete
- b) Kunciran
- c) Kunciran Indah
- d) Kunciran Jaya
- e) Neroktog
- f) Pakojan
- g) Panunggangan
- h) Panunggangan Timur
- i) Panunggangan Utara
- j) Pinang
- k) Sudimara Pinang

13. Kelurahan pada Kecamatan Tangerang, terdiri dari :

- a) Babakan
- b) Buaran Indah
- c) Cikokol
- d) Kelapa Indah
- e) Sukaasih
- f) Sukarasa
- g) Sukasari
- h) Tanah Tinggi

Pasal 4

Batas Wilayah sebagaimana dimaksud dalam Pasal 3 adalah sebagaimana tercantum dalam Lampiran Peraturan Wali kota ini

BAB IV

KETENTUAN LAIN LAIN

Pasal 5

- (1) Titik Kartometrik sebagaimana dimaksud dalam Pasal 1 ayat (14) bersifat tetap dan tidak berubah akibat perubahan nama Kelurahan, dan/atau Kecamatan.
- (2) Peta Batas Kelurahan merupakan penentuan batas-batas wilayah Kelurahan secara administratif sehingga tidak mengubah, mengurangi, menambah atau menghapuskan luasan atau batas-batas kawasan tertentu, hak atas tanah, hak ulayat, dan hak adat yang ada pada masyarakat.

BAB VI

KETENTUAN PENUTUP

Pasal 6

Peraturan Wali Kota ini mulai berlaku pada tanggal diundangkan.

Agar setiap orang mengetahuinya, memerintahkan pengundangan Peraturan Wali Kota ini dengan penempatannya dalam Berita Daerah Kota Tangerang

Ditetapkan di Tangerang

Pada tanggal 18 Oktober 2022

WALI KOTA TANGERANG

ARIEF R. WISMANSYAH

Diundangkan di Tangerang
pada tanggal 18 Oktober 2022

SEKRETARIS DAERAH KOTA TANGERANG,

HERMAN SUWARMAN

BERITA DAERAH KOTA TANGERANG TAHUN 2022 NOMOR 110

LAMPIRAN PERATURAN
WALI KOTA TANGERANG
NOMOR 110 TAHUN 2022
TENTANG
BATAS WILAYAH KELURAHAN

1. Kecamatan Batuaceper

1.1. Kelurahan Batuaceper

Kelurahan Batuaceper mempunyai Batas Wilayah Administrasi yaitu sebelah:

- Utara : 1. Kelurahan Batujaya
2. Kelurahan Jurumudi Baru
- Timur : 1. Kelurahan Kebon Besar
- Selatan : 1. Kelurahan Poris Plawad
2. Kelurahan Tanah Tinggi
3. Kelurahan Kebon Besar
- Barat : 1. Kelurahan Batusari
2. Kelurahan Batujaya

Batas-batas wilayah administrasi Kelurahan Batuaceper sebagai berikut:

a. Batas Kelurahan Batuaceper dengan Kelurahan Batujaya:

Dimulai dari simpul batas antara Kelurahan Batuaceper, Kelurahan Batujaya, dan Kelurahan Batusari Kecamatan Batuaceper yang terletak pada TK 36.71.03.1001-03.1002-03.1006-000 dengan koordinat $106^{\circ} 39' 28.095''$ BT dan $6^{\circ} 9' 48.818''$ LS ke arah timur Menyusuri As jalan hingga bertemu Jalan yang terletak pada TK 36.71.03.1001-03.1002-001 dengan koordinat $106^{\circ} 39' 32.931''$ BT dan $6^{\circ} 9' 48.468''$ LS dilanjutkan ke arah utara Menyusuri Arah jalan hingga bertemu Jalan yang terletak pada TK 36.71.03.1001-03.1002-002 dengan koordinat $106^{\circ} 39' 31.881''$ BT dan $6^{\circ} 9' 44.128''$ LS

dilanjutkan ke arah timur Menyusuri As Jalan hingga bertemu Jalan yang terletak pada TK 36.71.03.1001-03.1002-003 dengan koordinat $106^{\circ} 39' 39.516''$ BT dan $6^{\circ} 9' 40.788''$ LS dilanjutkan ke arah utara Menyusuri As Jalan hingga bertemu Jalan yang terletak pada TK 36.71.03.1001-03.1002-004 dengan koordinat $106^{\circ} 39' 43.081''$ BT dan $6^{\circ} 9' 30.912''$ LS dilanjutkan ke arah utara Menyusuri As Jalan hingga bertemu Jalan yang terletak pada TK 36.71.03.1001-03.1002-005 dengan koordinat $106^{\circ} 39' 42.904''$ BT dan $6^{\circ} 9' 24.139''$ LS dilanjutkan ke arah timur Menyusuri As Jalan hingga bertemu Jalan yang terletak pada TK 36.71.03.1001-03.1002-006 dengan koordinat $106^{\circ} 39' 56.582''$ BT dan $6^{\circ} 9' 22.902''$ LS dilanjutkan ke arah timur Menyusuri Irigasi hingga bertemu Jalan yang terletak pada TK 36.71.03.1001-03.1002-007 dengan koordinat $106^{\circ} 40' 4.605''$ BT dan $6^{\circ} 9' 22.223''$ LS dilanjutkan ke arah timur laut Menyusuri As jalan hingga bertemu simpul batas antara Kelurahan Batuceper dan Kelurahan Batujaya Kecamatan Batuceper dengan Kelurahan Belendung dan Kelurahan Jurumudi Baru Kecamatan Benda yang terletak pada TK 36.71.03.1001-03.1002-04.1001-04.1005-000 dengan koordinat $106^{\circ} 40' 13.219''$ BT dan $6^{\circ} 9' 15.852''$ LS.

b. Batas Kelurahan Batuceper dengan Kelurahan Jurumudi Baru:

Dimulai dari simpul batas antara Kelurahan Batuceper dan Kelurahan Batujaya Kecamatan Batuceper dengan Kelurahan Belendung dan Kelurahan Jurumudi Baru Kecamatan Benda yang terletak pada TK 36.71.03.1001-03.1002-04.1001-04.1005-000 dengan koordinat $106^{\circ} 40' 13.219''$ BT dan $6^{\circ} 9' 15.852''$ LS ke arah timur Menyusuri As Sungai hingga bertemu simpul batas antara Kelurahan Batuceper dan Kelurahan Kebon Besar Kecamatan Batuceper dengan Kelurahan Jurumudi Baru Kecamatan Benda yang terletak pada TK 36.71.03.1001-03.1005-04.1005-000 dengan koordinat $106^{\circ} 40' 28.946''$ BT dan $6^{\circ} 9' 16.122''$ LS.

- c. Batas Kelurahan Batuceper dengan Kelurahan Poris Plawad:
Dimulai dari simpul batas antara Kelurahan Batuceper, Kelurahan Poris Gaga Baru, Kelurahan Kebon Besar Kecamatan Batuceper dan Kelurahan Poris Plawad Kecamatan Cipondoh yang terletak pada TK 36.71.03.1001-03.1004-03.1005-05.1008-000 dengan koordinat $106^{\circ} 40' 15,463''$ BT dan $6^{\circ} 9' 48,944''$ LS ke arah barat Menyusuri As Sungai hingga bertemu simpul batas antara Kelurahan Tanah Tinggi Kecamatan Tangerang, Kelurahan Batuceper Kecamatan Batuceper, dan Kelurahan Poris Plawad Kecamatan Cipondoh yang terletak pada TK 36.71.01.1003-03.1001-05.1008-000 dengan koordinat $106^{\circ} 39' 33,518''$ BT dan $6^{\circ} 9' 49,896''$ LS.
- d. Batas Kelurahan Batuceper dengan Kelurahan Tanah Tinggi:
Dimulai dari simpul batas antara Kelurahan Tanah Tinggi Kecamatan Tangerang dengan Kelurahan Batuceper dan Kelurahan Batusari Kecamatan Batuceper yang terletak pada TK 36.71.01.1003-03.1001-03.1006-000 dengan koordinat $106^{\circ} 39' 28,029''$ BT dan $6^{\circ} 9' 50,678''$ LS ke arah timur menyusuri (as) sungai hingga bertemu simpul batas antara Kelurahan Tanah Tinggi Kecamatan Tangerang, Kelurahan Batuceper Kecamatan Batuceper, dan Kelurahan Poris Plawad Kecamatan Cipondoh yang terletak pada TK 36.71.01.1003-03.1001-05.1008-000 dengan koordinat $106^{\circ} 39' 33,518''$ BT dan $6^{\circ} 9' 49,896''$ LS.
- e. Batas Kelurahan Batuceper dengan Kelurahan Kebon Besar:
Dimulai dari simpul batas antara Kelurahan Batuceper dan Kelurahan Kebon Besar Kecamatan Batuceper dengan Kelurahan Jurumudi Baru Kecamatan Benda yang terletak pada TK 36.71.03.1001-03.1005-04.1005-000 dengan koordinat $106^{\circ} 40' 28,946''$ BT dan $6^{\circ} 9' 16,122''$ LS ke arah selatan Menyusuri As Jalan hingga bertemu jalan yang terletak pada TK 36.71.03.1001-03.1005-001 dengan koordinat $106^{\circ} 40' 31,655''$ BT dan $6^{\circ} 9' 42,977''$ LS dilanjutkan ke arah barat Menyusuri Irigasi hingga bertemu jalan yang terletak pada TK 36.71.03.1001-03.1005-002 dengan koordinat

106° 40' 30,870" BT dan 6° 9' 51,027" LS dilanjutkan ke arah barat Menyusuri As Jalan hingga bertemu jalan yang terletak pada TK 36.71.03.1001-03.1005-003 dengan koordinat 106° 40' 15,475" BT dan 6° 9' 47,872" LS dilanjutkan ke arah selatan Menyusuri Kebun hingga bertemu simpul batas antara Kelurahan Batucapeper, Kelurahan Poris Gaga Baru, Kelurahan Kebon Besar Kecamatan Batucapeper dan Kelurahan Poris Plawad Kecamatan Cipondoh yang terletak pada TK 36.71.03.1001-03.1004-03.1005-05.1008-000 dengan koordinat 106° 40' 15,463" BT dan 6° 9' 48,944" LS.

f. Batas Kelurahan Batucapeper dengan Kelurahan Batusari:

Dimulai dari simpul batas antara Kelurahan Batucapeper, Kelurahan Batujaya, dan Kelurahan Batusari Kecamatan Batucapeper yang terletak pada TK 36.71.03.1001-03.1002-03.1006-000 dengan koordinat 106° 39' 28.095" BT dan 6° 9' 48.818" LS ke arah selatan Menyusuri Kebun hingga bertemu simpul batas antara Kelurahan Tanah Tinggi Kecamatan Tangerang dengan Kelurahan Batucapeper dan Kelurahan Batusari Kecamatan Batucapeper yang terletak pada TK 36.71.01.1003-03.1001-03.1006-000 dengan koordinat 106° 39' 28.029" BT dan 6° 9' 50.678" LS.

Peta Kelurahan Batucapeper sebagaimana tercantum dalam Lampiran merupakan bagian yang tidak terpisahkan dari Peraturan Wali Kota ini.

1.2. Kelurahan Batujaya

Kelurahan Batujayamempunyai Batas Wilayah Administrasi yaitu sebelah:

Utara : Kelurahan Belendung
Timur : Kelurahan Batuceper
Selatan : Kelurahan Batuceper
Barat : Kelurahan Batusari

Batas-batas wilayah administrasiKelurahan Batujaya sebagai berikut:

- a. Batas Kelurahan Batujaya dengan Kelurahan Kelurahan Belendung:
Dimulai dari simpul batas antara Kelurahan Batujaya dan Kelurahan Batusari Kecamatan Batuceper dengan Kelurahan Belendung Kecamatan Benda yang terletak pada TK 36.71.03.1002-03.1006-04.1001-000 dengan koordinat $106^{\circ} 39' 30.058''$ BT dan $6^{\circ} 8' 50.504''$ LS ke arah tenggara Menyusuri As Sungai hingga bertemu simpul batas antara Kelurahan Batuceper dan Kelurahan Batujaya Kecamatan Batuceper dengan Kelurahan Belendung dan Kelurahan Jurumudi Baru Kecamatan Benda yang terletak pada TK 36.71.03.1001-03.1002-04.1001-04.1005-000 dengan koordinat $106^{\circ} 40' 13.219''$ BT dan $6^{\circ} 9' 15.852''$ LS.
- b. Batas Kelurahan Batujaya dengan Kelurahan Batuceper:
Dimulai dari simpul batas antara Kelurahan Batuceper, Kelurahan Batujaya, dan Kelurahan Batusari Kecamatan Batuceper yang terletak pada TK 36.71.03.1001-03.1002-03.1006-000 dengan koordinat $106^{\circ} 39' 28.095''$ BT dan $6^{\circ} 9' 48.818''$ LS ke arah timur Menyusuri As jalan hingga bertemu Jalan yang terletak pada TK 36.71.03.1001-03.1002-001 dengan koordinat $106^{\circ} 39' 32.931''$ BT dan $6^{\circ} 9' 48.468''$ LS dilanjutkan ke arah utara Menyusuri Arah jalan hingga bertemu Jalan yang terletak pada TK 36.71.03.1001-03.1002-002 dengan koordinat $106^{\circ} 39' 31.881''$ BT dan $6^{\circ} 9' 44.128''$ LS dilanjutkan ke arah timur Menyusuri As Jalan hingga bertemu Jalan yang terletak pada TK 36.71.03.1001-03.1002-003 dengan koordinat

106° 39' 39.516" BT dan 6° 9' 40.788" LS dilanjutkan ke arah utara Menyusuri As Jalan hingga bertemu Jalan yang terletak pada TK 36.71.03.1001-03.1002-004 dengan koordinat 106° 39' 43.081" BT dan 6° 9' 30.912" LS dilanjutkan ke arah utara Menyusuri As Jalan hingga bertemu Jalan yang terletak pada TK 36.71.03.1001-03.1002-005 dengan koordinat 106° 39' 42.904" BT dan 6° 9' 24.139" LS dilanjutkan ke arah timur Menyusuri As Jalan hingga bertemu Jalan yang terletak pada TK 36.71.03.1001-03.1002-006 dengan koordinat 106° 39' 56.582" BT dan 6° 9' 22.902" LS dilanjutkan ke arah timur Menyusuri Irigasi hingga bertemu Jalan yang terletak pada TK 36.71.03.1001-03.1002-007 dengan koordinat 106° 40' 4.605" BT dan 6° 9' 22.223" LS dilanjutkan ke arah timur laut Menyusuri As jalan hingga bertemu simpul batas antara Kelurahan Batuceper dan Kelurahan Batujaya Kecamatan Batuceper dengan Kelurahan Belendung dan Kelurahan Jurumudi Baru Kecamatan Benda yang terletak pada TK 36.71.03.1001-03.1002-04.1001-04.1005-000 dengan koordinat 106° 40' 13.219" BT dan 6° 9' 15.852" LS.

c. Batas Kelurahan Batujaya dengan Kelurahan Batusari:

Dimulai dari simpul batas antara Kelurahan Batuceper, Kelurahan Batujaya, dan Kelurahan Batusari Kecamatan Batuceper yang terletak pada TK 36.71.03.1001-03.1002-03.1006-000 dengan koordinat 106° 39' 28.095" BT dan 6° 9' 48.818" LS ke arah utara Menyusuri As Jalan hingga bertemu simpul batas antara Kelurahan Batujaya dan Kelurahan Batusari Kecamatan Batuceper dengan Kelurahan Belendung Kecamatan Benda yang terletak pada TK 36.71.03.1002-03.1006-04.1001-000 dengan koordinat 106° 39' 30.058" BT dan 6° 8' 50.504" LS.

Peta Kelurahan Batujaya sebagaimana tercantum dalam Lampiran merupakan bagian yang tidak terpisahkan dari Peraturan Wali Kota ini.

1.3. Kelurahan Batusari

Kelurahan Batusari mempunyai Batas Wilayah Administrasi yaitu sebelah:

- Utara : 1. Kelurahan Belendung
2. Kelurahan Karang Anyar
- Timur : 1. Kelurahan Batujaya
2. Kelurahan Batuceper
- Selatan : 1. Kelurahan Tanah Tinggi
- Barat : 1. Kelurahan Karang Anyar

Batas-batas wilayah administrasi Kelurahan Batusari sebagai berikut:

d. Batas Kelurahan Batusari dengan Kelurahan Belendung:

Dimulai dari simpul batas antara Kelurahan Batujaya dan Kelurahan Batusari Kecamatan Batuceper dengan Kelurahan Belendung Kecamatan Benda yang terletak pada TK 36.71.03.1002-03.1006-04.1001-000 dengan koordinat $106^{\circ} 39' 30,058''$ BT dan $6^{\circ} 8' 50,504''$ LS ke arah barat Menyusuri As Sungai hingga bertemu simpul batas antara Kelurahan Batusari Kecamatan Batuceper, Kelurahan Belendung Kecamatan Benda, dan Kelurahan Karang Anyar Kecamatan Neglasari yang terletak pada TK 36.71.03.1006-04.1001-10.1006-000 dengan koordinat $106^{\circ} 39' 0,160''$ BT dan $6^{\circ} 8' 53,287''$ LS.

a. Batas Kelurahan Batusari dengan Kelurahan Batujaya:

Dimulai dari simpul batas antara Kelurahan Batuceper, Kelurahan Batujaya, dan Kelurahan Batusari Kecamatan Batuceper yang terletak pada TK 36.71.03.1001-03.1002-03.1006-000 dengan koordinat $106^{\circ} 39' 28,095''$ BT dan $6^{\circ} 9' 48,818''$ LS ke arah utara Menyusuri As Jalan hingga bertemu simpul batas antara Kelurahan Batujaya dan Kelurahan Batusari Kecamatan Batuceper dengan Kelurahan Belendung Kecamatan Benda yang terletak pada TK 36.71.03.1002-03.1006-04.1001-000 dengan koordinat $106^{\circ} 39' 30,058''$ BT dan $6^{\circ} 8' 50,504''$ LS.

b. Batas Kelurahan Batusari dengan Kelurahan Batuceper:

Dimulai dari simpul batas antara Kelurahan Batuceper, Kelurahan Batujaya, dan Kelurahan Batusari Kecamatan Batuceper yang terletak pada TK 36.71.03.1001-03.1002-03.1006-000 dengan koordinat $106^{\circ} 39' 28.095''$ BT dan $6^{\circ} 9' 48.818''$ LS ke arah selatan Menyusuri Kebun hingga bertemu simpul batas antara Kelurahan Tanah Tinggi Kecamatan Tangerang dengan Kelurahan Batuceper dan Kelurahan Batusari Kecamatan Batuceper yang terletak pada TK 36.71.01.1003-03.1001-03.1006-000 dengan koordinat $106^{\circ} 39' 28.029''$ BT dan $6^{\circ} 9' 50.678''$ LS.

c. Batas Kelurahan Batusari dengan Kelurahan Tanah Tinggi:

Dimulai dari simpul batas antara Kelurahan Tanah Tinggi Kecamatan Tangerang, Kelurahan Batusari Kecamatan Batuceper, dan Kelurahan Karang Anyar Kecamatan Neglasari yang terletak pada TK 36.71.01.1003-03.1006-10.1006-000 dengan koordinat $106^{\circ} 39' 0.364''$ BT dan $6^{\circ} 9' 55.134''$ LS ke arah timur laut menyusuri (as) sungai hingga bertemu simpul batas antara Kelurahan Tanah Tinggi Kecamatan Tangerang dengan Kelurahan Batuceper dan Kelurahan Batusari Kecamatan Batuceper yang terletak pada TK 36.71.01.1003-03.1001-03.1006-000 dengan koordinat $106^{\circ} 39' 28.029''$ BT dan $6^{\circ} 9' 50.678''$ LS.

d. Batas Kelurahan Batusari dengan Kelurahan Karang Anyar:

Dimulai dari simpul batas antara Kelurahan Batusari Kecamatan Batuceper, Kelurahan Belendung Kecamatan Benda, dan Kelurahan Karang Anyar Kecamatan Neglasari yang terletak pada TK 36.71.03.1006-04.1001-10.1006-000 dengan koordinat $106^{\circ} 39' 0,160''$ BT dan $6^{\circ} 8' 53,287''$ LS ke arah barat Menyusuri As Sungai hingga bertemu sungai yang terletak pada TK 36.71.03.1006-10.1006-002 dengan koordinat $106^{\circ} 38' 55,678''$ BT dan $6^{\circ} 8' 55,040''$ LS dilanjutkan ke arah selatan Menyusuri Permukiman hingga bertemu Batas Permukiman dengan Kebun yang terletak pada TK 36.71.03.1006-10.1006-003 dengan koordinat $106^{\circ} 38' 56,449''$ BT

dan 6° 9' 5,083" LS dilanjutkan ke arah selatan Menyusuri Kebun hingga bertemu Batas Permukiman dengan Kebun yang terletak pada TK 36.71.03.1006-10.1006-004 dengan koordinat 106° 38' 56,887" BT dan 6° 9' 7,479" LS dilanjutkan ke arah selatan Menyusuri Permukiman hingga bertemu Ladang yang terletak pada TK 36.71.03.1006-10.1006-005 dengan koordinat 106° 38' 56,652" BT dan 6° 9' 12,095" LS dilanjutkan ke arah selatan Menyusuri Ladang hingga bertemu jalan yang terletak pada TK 36.71.03.1006-10.1006-006 dengan koordinat 106° 38' 56,920" BT dan 6° 9' 17,106" LS dilanjutkan ke arah timur Menyusuri Jalan hingga bertemu jalan yang terletak pada TK 36.71.03.1006-10.1006-007 dengan koordinat 106° 39' 0,593" BT dan 6° 9' 16,667" LS dilanjutkan ke arah selatan Menyusuri Permukiman hingga bertemu irigasi yang terletak pada TK 36.71.03.1006-10.1006-008 dengan koordinat 106° 39' 0,327" BT dan 6° 9' 26,090" LS dilanjutkan ke arah selatan Menyusuri Irigasi hingga bertemu jalan yang terletak pada TK 36.71.03.1006-10.1006-009 dengan koordinat 106° 39' 1,512" BT dan 6° 9' 45,903" LS dilanjutkan ke arah barat Menyusuri Jalan hingga bertemu jalan yang terletak pada TK 36.71.03.1006-10.1006-010 dengan koordinat 106° 38' 59,838" BT dan 6° 9' 45,960" LS dilanjutkan ke arah selatan Menyusuri Irigasi hingga bertemu simpul batas antara Kelurahan Tanah Tinggi Kecamatan Tangerang, Kelurahan Batusari Kecamatan Batuceper, dan Kelurahan Karang Anyar Kecamatan Neglasari yang terletak pada TK 36.71.01.1003-03.1006-10.1006-000 dengan koordinat 106° 39' 0,364" BT dan 6° 9' 55,134" LS.

Peta Kelurahan Batusari sebagaimana tercantum dalam Lampiran merupakan bagian yang tidak terpisahkan dari Peraturan Wali Kota ini.

1.4. Kelurahan Kebon Besar

Kelurahan Kebon Besar mempunyai Batas Wilayah Administrasi yaitu sebelah:

- Utara : 1. Kelurahan Jurumudi Baru
Timur : 1. Provinsi DKI Jakarta
Selatan : 1. Kelurahan Poris Gaga
 2. Kelurahan Poris Jaya
 3. Kelurahan Poris Gaga Baru
Barat : 1. Kelurahan Batuceper

Batas-batas wilayah administrasi Kelurahan Kebon Besar sebagai berikut:

- a. Batas Kelurahan Kebon Besar dengan Kelurahan Jurumudi Baru:
Dimulai dari simpul batas antara Kelurahan Batuceper dan Kelurahan Kebon Besar Kecamatan Batuceper dengan Kelurahan Jurumudi Baru Kecamatan Benda yang terletak pada TK 36.71.03.1001-03.1005-04.1005-000 dengan koordinat $106^{\circ} 40' 28.946''$ BT dan $6^{\circ} 9' 16.122''$ LS ke arah timur menyusuri jalan faliman jaya hingga bertemu simpul batas antara Kota Jakarta Barat dengan Kelurahan Kebon Besar Kecamatan Batuceper, dan Kelurahan Jurumudi Baru Kecamatan Benda yang terletak pada TK 31.73-36.71.03.1005-04.1005-000 dengan koordinat $106^{\circ} 41' 14.562''$ BT dan $6^{\circ} 9' 15.263''$ LS.
- b. Batas Kelurahan Kebon Besar dengan Kelurahan Poris Gaga:
Dimulai dari simpul batas antara Kota Jakarta Barat dengan Kelurahan Poris Gaga dan Kelurahan Kebon Besar Kecamatan Batuceper yang terletak pada TK 31.73-36.71.03.1003-03.1005-000 dengan koordinat $106^{\circ} 41' 16.930''$ BT dan $6^{\circ} 9' 35.757''$ LS ke arah barat daya Menyusuri sungai hingga bertemu simpul batas antara Kelurahan Poris Gaga, Kelurahan Kebon Besar, dan Kelurahan Poris Jaya Kecamatan Batuceper yang terletak pada TK 36.71.03.1003-

03.1005-03.1007-000 dengan koordinat $106^{\circ} 40' 52.294''$ BT dan $6^{\circ} 9' 44.322''$ LS.

c. Batas Kelurahan Kebon Besar dengan Kelurahan Poris Jaya:

Dimulai dari simpul batas antara Kelurahan Poris Gaga Baru, Kelurahan Kebon Besar, dan Kelurahan Poris Jaya Kecamatan Batuceper yang terletak pada TK 36.71.03.1004-03.1005-03.1007-000 dengan koordinat $106^{\circ} 40' 37.528''$ BT dan $6^{\circ} 9' 51.780''$ LS ke arah timur laut menyusuri sungai hingga bertemu simpul batas antara Kelurahan Poris Gaga, Kelurahan Kebon Besar, dan Kelurahan Poris Jaya Kecamatan Batuceper yang terletak pada TK 36.71.03.1003-03.1005-03.1007-000 dengan koordinat $106^{\circ} 40' 52.294''$ BT dan $6^{\circ} 9' 44.322''$ LS.

d. Batas Kelurahan Kebon Besar dengan Kelurahan Poris Gaga Baru:

Dimulai dari simpul batas antara Kelurahan Batuceper, Kelurahan Poris Gaga Baru, Kelurahan Kebon Besar Kecamatan Batuceper dengan Kelurahan Poris Plawad Kecamatan Cipondoh yang terletak pada TK 36.71.03.1001-03.1004-03.1005-05.1008-000 dengan koordinat $106^{\circ} 40' 15,463''$ BT dan $6^{\circ} 9' 48,944''$ LS ke arah tenggara Menyusuri Sungai hingga bertemu simpul batas antara Kelurahan Poris Gaga Baru, Kelurahan Kebon Besar, dan Kelurahan Poris Jaya Kecamatan Batuceper yang terletak pada TK 36.71.03.1004-03.1005-03.1007-000 dengan koordinat $106^{\circ} 40' 37,528''$ BT dan $6^{\circ} 9' 51,780''$ LS.

e. Batas Kelurahan Kebon Besar dengan Kelurahan Batuceper:

Dimulai dari simpul batas antara Kelurahan Batuceper dan Kelurahan Kebon Besar Kecamatan Batuceper dengan Kelurahan Jurumudi Baru Kecamatan Benda yang terletak pada TK 36.71.03.1001-03.1005-04.1005-000 dengan koordinat $106^{\circ} 40' 28,946''$ BT dan $6^{\circ} 9' 16,122''$ LS ke arah selatan Menyusuri As Jalan hingga bertemu jalan yang terletak pada TK 36.71.03.1001-03.1005-001 dengan koordinat $106^{\circ} 40' 31,655''$ BT dan $6^{\circ} 9' 42,977''$ LS dilanjutkan ke arah barat Menyusuri Irigasi hingga bertemu jalan

yang terletak pada TK 36.71.03.1001-03.1005-002 dengan koordinat $106^{\circ} 40' 30,870''$ BT dan $6^{\circ} 9' 51,027''$ LS dilanjutkan ke arah barat Menyusuri As Jalan hingga bertemu jalan yang terletak pada TK 36.71.03.1001-03.1005-003 dengan koordinat $106^{\circ} 40' 15,475''$ BT dan $6^{\circ} 9' 47,872''$ LS dilanjutkan ke arah selatan Menyusuri Kebun hingga bertemu simpul batas antara Kelurahan Batuceper, Kelurahan Poris Gaga Baru, Kelurahan Kebon Besar Kecamatan Batuceper dan Kelurahan Poris Plawad Kecamatan Cipondoh yang terletak pada TK 36.71.03.1001-03.1004-03.1005-05.1008-000 dengan koordinat $106^{\circ} 40' 15,463''$ BT dan $6^{\circ} 9' 48,944''$ LS.

- f. Batas Kelurahan Kebon Besar dengan dengan Kota Jakarta Barat Provinsi DKI Jakarta:

Batas antara Kelurahan Kebon Besar Kecamatan Batuceper Kota Tangerang Provinsi Banten dengan Provinsi DKI Jakarta berpedoman dan mengikuti Peraturan Menteri Dalam Negeri Republik Indonesia Nomor 37 Tahun 2015 tentang Batas Daerah Provinsi Daerah Khusus Ibukota Jakarta dengan Provinsi Banten dari TK 36.71.03.1005-04.1005-31.73-000 dengan koordinat $106^{\circ} 41' 14,562''$ BT dan $6^{\circ} 9' 15,263''$ LS sampai pada TK 36.71.03.1003-03.1005-31.73-000 dengan koordinat $106^{\circ} 41' 16,930''$ BT dan $6^{\circ} 9' 35,757''$ LS.

Peta Kelurahan Kebon Besar sebagaimana tercantum dalam Lampiran merupakan bagian yang tidak terpisahkan dari Peraturan Wali Kota ini.

1.5. Kelurahan Poris Gaga

Kelurahan Poris Gaga mempunyai Batas Wilayah Administrasi yaitu sebelah:

- Utara : 1. Kelurahan Kebon Besar
2. Provinsi DKI Jakarta
- Timur : 1. Provinsi DKI Jakarta
2. Kelurahan Cipondoh Indah
- Selatan : 1. Kelurahan Cipondoh Makmur
- Barat : 1. Kelurahan Poris Jaya

Batas-batas wilayah administrasi Kelurahan Poris Gaga sebagai berikut:

a. Batas Kelurahan Poris Gaga dengan Kelurahan Kebon Besar:

Dimulai dari simpul batas antara Kota Jakarta Barat dengan Kelurahan Poris Gaga dan Kelurahan Kebon Besar Kecamatan Batuceper yang terletak pada TK 31.73-36.71.03.1003-03.1005-000 dengan koordinat $106^{\circ} 41' 16.930''$ BT dan $6^{\circ} 9' 35.757''$ LS ke arah barat daya Menyusuri sungai hingga bertemu simpul batas antara Kelurahan Poris Gaga, Kelurahan Kebon Besar, dan Kelurahan Poris Jaya Kecamatan Batuceper yang terletak pada TK 36.71.03.1003-03.1005-03.1007-000 dengan koordinat $106^{\circ} 40' 52.294''$ BT dan $6^{\circ} 9' 44.322''$ LS.

b. Batas Kelurahan Poris Gaga dengan Kelurahan Cipondoh Indah:

Dimulai dari simpul batas antara Kota Jakarta Barat dengan Kelurahan Poris Gaga Kecamatan Batuceper, dan Kelurahan Cipondoh Indah Kecamatan Cipondoh yang terletak pada TK 31.73-36.71.03.1003-05.1003-000 dengan koordinat $106^{\circ} 41' 12,515''$ BT dan $6^{\circ} 10' 20,449''$ LS ke arah barat Menyusuri Jalan hingga bertemu Jembatan yang terletak pada TK 36.71.03.1003-05.1003-001 dengan koordinat $106^{\circ} 41' 4,554''$ BT dan $6^{\circ} 10' 21,609''$ LS dilanjutkan ke arah barat daya Menyusuri Saluran Air hingga bertemu jalan yang terletak pada TK 36.71.03.1003-05.1003-002 dengan koordinat $106^{\circ} 41' 5,328''$ BT dan $6^{\circ} 10' 28,914''$ LS dilanjutkan ke arah barat daya

Menyusuri Saluran Air hingga bertemu simpul batas antara Kelurahan Poris Gaga Kecamatan Batucapeper dengan Kelurahan Cipondoh Makmur dan Kelurahan Cipondoh Indah Kecamatan Cipondoh yang terletak pada TK 36.71.03.1003-05.1002-05.1003-000 dengan koordinat $106^{\circ} 41' 3,207''$ BT dan $6^{\circ} 10' 32,388''$ LS.

c. Batas Kelurahan Poris Gaga dengan Kelurahan Cipondoh Makmur:

Dimulai dari simpul batas antara Kelurahan Poris Gaga Kecamatan Batucapeper dengan Kelurahan Cipondoh Makmur dan Kelurahan Cipondoh Indah Kecamatan Cipondoh yang terletak pada TK 36.71.03.1003-05.1002-05.1003-000 dengan koordinat $106^{\circ} 41' 3.207''$ BT dan $6^{\circ} 10' 32.388''$ LS ke arah barat Menyusuri Jalan hingga bertemu simpul batas antara Kelurahan Poris Gaga dan Kelurahan Poris Jaya Kecamatan Batucapeper dengan Kelurahan Cipondoh Makmur Kecamatan Cipondoh yang terletak pada TK 36.71.03.1003-03.1007-05.1002-000 dengan koordinat $106^{\circ} 40' 43.526''$ BT dan $6^{\circ} 10' 26.195''$ LS.

d. Batas Kelurahan Poris Gaga dengan Kelurahan Poris Jaya:

Dimulai dari simpul batas antara Kelurahan Poris Gaga, Kelurahan Kebon Besar, dan Kelurahan Poris Jaya Kecamatan Batucapeper yang terletak pada TK 36.71.03.1003-03.1005-03.1007-000 dengan koordinat $106^{\circ} 40' 52.294''$ BT dan $6^{\circ} 9' 44.322''$ LS ke arah selatan Menyusuri Jalan hingga bertemu simpul batas antara Kelurahan Poris Gaga dan Kelurahan Poris Jaya Kecamatan Batucapeper dengan Kelurahan Cipondoh Makmur Kecamatan Cipondoh yang terletak pada TK 36.71.03.1003-03.1007-05.1002-000 dengan koordinat $106^{\circ} 40' 43.526''$ BT dan $6^{\circ} 10' 26.195''$ LS.

e. Batas Kelurahan Poris Gaga dengan Kota Jakarta Barat Provinsi DKI Jakarta:

BatasantaraKelurahan Poris Gaga Kecamatan Batucapeper Kota Tangerang Provinsi Banten dengan Provinsi DKI Jakarta berpedoman dan mengikuti Peraturan Menteri Dalam Negeri Republik Indonesia Nomor 37 Tahun 2015 tentangBatasDaerahProvinsi Daerah Khusus

Ibukota Jakarta dengan Provinsi Banten dari TK 36.71.03.1003-03.1005-31.73-000 dengan koordinat 106° 41' 16.930" BT dan 6° 9' 35.757" LS sampai pada TK 36.71.03.1003-05.1003-31.73-000 dengan koordinat 106° 41' 12.515" BT dan 6° 10' 20.449" LS.

Peta Kelurahan Poris Gaga sebagaimana tercantum dalam Lampiran merupakan bagian yang tidak terpisahkan dari Peraturan Wali Kota ini.

1.6. Kelurahan Poris Gaga Baru

Kelurahan Poris Gaga Baru mempunyai Batas Wilayah Administrasi yaitu sebelah:

- Utara : 1. Kelurahan Kebon Besar
- Timur : 1. Kelurahan Poris Jaya
- Selatan : 1. Kelurahan Cipondoh Makmur
2. Kelurahan Poris Plawad Utara
- Barat : 1. Kelurahan Poris Plawad
2. Kelurahan Poris Plawad Utara

Batas-batas wilayah administrasi Kelurahan Poris Gaga Baru sebagai berikut:

- a. Batas Kelurahan Poris Gaga Baru dengan Kelurahan Kebon Besar:
Dimulai dari simpul batas antara Kelurahan Batuceper, Kelurahan Poris Gaga Baru, Kelurahan Kebon Besar Kecamatan Batuceper dengan Kelurahan Poris Plawad Kecamatan Cipondoh yang terletak pada TK 36.71.03.1001-03.1004-03.1005-05.1008-000 dengan koordinat 106° 40' 15,463" BT dan 6° 9' 48,944" LS ke arah tenggara Menyusuri Sungai hingga bertemu simpul batas antara Kelurahan Poris Gaga Baru, Kelurahan Kebon Besar, dan Kelurahan Poris Jaya Kecamatan Batuceper yang terletak pada TK 36.71.03.1004-03.1005-03.1007-000 dengan koordinat 106° 40' 37,528" BT dan 6° 9' 51,780" LS.

b. Batas Kelurahan Poris Gaga Baru dengan Kelurahan Poris Jaya:

Dimulai dari simpul batas antara Kelurahan Poris Gaga Baru, Kelurahan Kebon Besar, dan Kelurahan Poris Jaya Kecamatan Batuceper yang terletak pada TK 36.71.03.1004-03.1005-03.1007-000 dengan koordinat $106^{\circ} 40' 37,528''$ BT dan $6^{\circ} 9' 51,780''$ LS ke arah selatan Menyusuri Irigasi hingga bertemu jalan yang terletak pada TK 36.71.03.1004-03.1007-001 dengan koordinat $106^{\circ} 40' 37,192''$ BT dan $6^{\circ} 10' 2,697''$ LS dilanjutkan ke arah timur Menyusuri Irigasi hingga bertemu jalan yang terletak pada TK 36.71.03.1004-03.1007-002 dengan koordinat $106^{\circ} 40' 39,398''$ BT dan $6^{\circ} 10' 12,786''$ LS dilanjutkan ke arah barat Menyusuri Jalan hingga bertemu jalan yang terletak pada TK 36.71.03.1004-03.1007-003 dengan koordinat $106^{\circ} 40' 31,899''$ BT dan $6^{\circ} 10' 13,988''$ LS dilanjutkan ke arah barat daya Menyusuri Irigasi hingga bertemu jembatan yang terletak pada TK 36.71.03.1004-03.1007-004 dengan koordinat $106^{\circ} 40' 21,718''$ BT dan $6^{\circ} 10' 32,131''$ LS dilanjutkan ke arah selatan Menyusuri Irigasi hingga bertemu simpul batas antara Kelurahan Poris Gaga Baru dan Kelurahan Poris Jaya Kecamatan Batuceper dengan Kelurahan Cipondoh Makmur Kecamatan Cipondoh yang terletak pada TK 36.71.03.1004-03.1007-05.1002-000 dengan koordinat $106^{\circ} 40' 17,829''$ BT dan $6^{\circ} 10' 52,726''$.

c. Batas Kelurahan Poris Gaga Baru dengan Kelurahan Cipondoh Makmur:

Dimulai dari simpul batas antara Kelurahan Poris Gaga Baru Kecamatan Batuceper dengan Kelurahan Cipondoh Makmur dan Kelurahan Poris Plawad Utara Kecamatan Cipondoh yang terletak pada TK 36.71.03.1004-05.1002-05.1009-000 dengan koordinat $106^{\circ} 40' 13,224''$ BT dan $6^{\circ} 10' 53,319''$ LS ke arah timur Menyusuri Ladang hingga bertemu Irigasi yang terletak pada TK 36.71.03.1004-05.1002-001 dengan koordinat $106^{\circ} 40' 16,168''$ BT dan $6^{\circ} 10' 53,763''$ LS dilanjutkan ke arah timur laut Menyusuri Irigasi hingga bertemu simpul batas antara Kelurahan Poris Gaga Baru dan

Kelurahan Poris Jaya Kecamatan Batuceper dengan Kelurahan Cipondoh Makmur Kecamatan Cipondoh yang terletak pada TK 36.71.03.1004-03.1007-05.1002-000 dengan koordinat $106^{\circ} 40' 17.829''$ BT dan $6^{\circ} 10' 52.726''$ LS.

- d. Batas Kelurahan Poris Gaga Baru dengan Kelurahan Poris Plawad Utara:

Dimulai dari simpul batas antara Kelurahan Poris Gaga Baru Kecamatan Batuceper dengan Kelurahan Poris Plawad dan Kelurahan Poris Plawad Utara Kecamatan Cipondoh yang terletak pada TK 36.71.03.1004-05.1008-05.1009-000 dengan koordinat $106^{\circ} 40' 8.242''$ BT dan $6^{\circ} 10' 27.838''$ LS ke arah tenggara Menyusuri Pemukiman hingga bertemu Irigasi yang terletak pada TK 36.71.03.1004-05.1009-001 dengan koordinat $106^{\circ} 40' 11.688''$ BT dan $6^{\circ} 10' 33.939''$ LS dilanjutkan ke arah selatan Menyusuri ladang hingga bertemu Jalan yang terletak pada TK 36.71.03.1004-05.1009-002 dengan koordinat $106^{\circ} 40' 12.413''$ BT dan $6^{\circ} 10' 36.283''$ LS dilanjutkan ke arah selatan Menyusuri Pemukiman hingga bertemu Jalan yang terletak pada TK 36.71.03.1004-05.1009-003 dengan koordinat $106^{\circ} 40' 11.167''$ BT dan $6^{\circ} 10' 52.957''$ LS dilanjutkan ke arah timur Menyusuri Pemukiman hingga bertemu simpul batas antara Kelurahan Poris Gaga Baru Kecamatan Batuceper dengan Kelurahan Cipondoh Makmur dan Kelurahan Poris Plawad Utara Kecamatan Cipondoh yang terletak pada TK 36.71.03.1004-05.1002-05.1009-000 dengan koordinat $106^{\circ} 40' 13.224''$ BT dan $6^{\circ} 10' 53.319''$ LS.

- e. Batas Kelurahan Poris Gaga Baru dengan Kelurahan Poris Plawad:

Dimulai dari simpul batas antara Kelurahan Batuceper, Kelurahan Poris Gaga Baru, Kelurahan Kebon Besar Kecamatan Batuceper dan Kelurahan Poris Plawad Kecamatan Cipondoh yang terletak pada TK 36.71.03.1001-03.1004-03.1005-05.1008-000 dengan koordinat $106^{\circ} 40' 15,463''$ BT dan $6^{\circ} 9' 48,944''$ LS ke arah selatan Menyusuri Saluran Irigasi hingga bertemu irigasi yang terletak pada TK

36.71.03.1004-05.1008-001 dengan koordinat $106^{\circ} 40' 15,427''$ BT dan $6^{\circ} 10' 17,335''$ LS dilanjutkan ke arah barat daya Menyusuri Irigasi hingga bertemu simpul batas antara Kelurahan Poris Gaga Baru Kecamatan Batuceper dengan Kelurahan Poris Plawad dan Kelurahan Poris Plawad Utara Kecamatan Cipondoh yang terletak pada TK 36.71.03.1004-05.1008-05.1009-000 dengan koordinat $106^{\circ} 40' 8,242''$ BT dan $6^{\circ} 10' 27,838''$ LS.

Peta Kelurahan Poris Gaga Baru sebagaimana tercantum dalam Lampiran merupakan bagian yang tidak terpisahkan dari Peraturan Wali Kota ini.

1.7. Kelurahan Poris Jaya

Kelurahan Poris Jaya mempunyai Batas Wilayah Administrasi yaitu sebelah:

- Utara : 1. Kelurahan Kebon Besar
- Timur : 1. Kelurahan Poris Gaga
2. Kelurahan Cipondoh Makmur
- Selatan : 1. Kelurahan Cipondoh Makmur
- Barat : 1. Kelurahan Poris Gaga Baru

Batas-batas wilayah administrasi Kelurahan Poris Jaya sebagai berikut:

a. Batas Kelurahan Poris Jaya dengan Kelurahan Kebon Besar:

Dimulai dari simpul batas antara Kelurahan Poris Gaga Baru, Kelurahan Kebon Besar, dan Kelurahan Poris Jaya Kecamatan Batuceper yang terletak pada TK 36.71.03.1004-03.1005-03.1007-000 dengan koordinat $106^{\circ} 40' 37,528''$ BT dan $6^{\circ} 9' 51,780''$ LS ke arah timur laut menyusuri sungai hingga bertemu simpul batas antara Kelurahan Poris Gaga, Kelurahan Kebon Besar, dan Kelurahan Poris Jaya Kecamatan Batuceper yang terletak pada TK 36.71.03.1003-03.1005-03.1007-000 dengan koordinat $106^{\circ} 40' 52,294''$ BT dan $6^{\circ} 9' 44,322''$ LS.

b. Batas Kelurahan Poris Jaya dengan Kelurahan Poris Gaga:

Dimulai dari simpul batas antara Kelurahan Poris Gaga, Kelurahan Kebon Besar, dan Kelurahan Poris Jaya Kecamatan Batuceper yang terletak pada TK 36.71.03.1003-03.1005-03.1007-000 dengan koordinat $106^{\circ} 40' 52.294''$ BT dan $6^{\circ} 9' 44.322''$ LS ke arah selatan Menyusuri Jalan hingga bertemu simpul batas antara Kelurahan Poris Gaga dan Kelurahan Poris Jaya Kecamatan Batuceper dengan Kelurahan Cipondoh Makmur Kecamatan Cipondoh yang terletak pada TK 36.71.03.1003-03.1007-05.1002-000 dengan koordinat $106^{\circ} 40' 43.526''$ BT dan $6^{\circ} 10' 26.195''$ LS.

c. Batas Kelurahan Poris Jaya dengan Kelurahan Cipondoh Makmur:

Dimulai dari simpul batas antara Kelurahan Poris Gaga dan Kelurahan Poris Jaya Kecamatan Batuceper dengan Kelurahan Cipondoh Makmur Kecamatan Cipondoh yang terletak pada TK 36.71.03.1003-03.1007-05.1002-000 dengan koordinat $106^{\circ} 40' 43.526''$ BT dan $6^{\circ} 10' 26.195''$ LS ke arah selatan Menyusuri Jalan hingga bertemu Jalan yang terletak pada TK 36.71.03.1007-05.1002-001 dengan koordinat $106^{\circ} 40' 39.606''$ BT dan $6^{\circ} 10' 42.803''$ LS dilanjutkan ke arah barat Menyusuri Pemukiman hingga bertemu Jalan yang terletak pada TK 36.71.03.1007-05.1002-002 dengan koordinat $106^{\circ} 40' 26.827''$ BT dan $6^{\circ} 10' 42.821''$ LS dilanjutkan ke arah barat daya Menyusuri Jalan hingga bertemu Jalan yang terletak pada TK 36.71.03.1007-05.1002-003 dengan koordinat $106^{\circ} 40' 20.451''$ BT dan $6^{\circ} 10' 53.353''$ LS dilanjutkan ke arah barat Menyusuri pemukiman hingga bertemu simpul batas antara Kelurahan Poris Gaga Baru dan Kelurahan Poris Jaya Kecamatan Batuceper dengan Kelurahan Cipondoh Makmur Kecamatan Cipondoh yang terletak pada TK 36.71.03.1004-03.1007-05.1002-000 dengan koordinat $106^{\circ} 40' 17.829''$ BT dan $6^{\circ} 10' 52.726''$ LS.

d. Batas Kelurahan Poris Jaya dengan Kelurahan Poris Gaga Baru:

Dimulai dari simpul batas antara Kelurahan Poris Gaga Baru, Kelurahan Kebon Besar, dan Kelurahan Poris Jaya Kecamatan Batuceper yang terletak pada TK 36.71.03.1004-03.1005-03.1007-000 dengan koordinat $106^{\circ} 40' 37,528''$ BT dan $6^{\circ} 9' 51,780''$ LS ke arah selatan Menyusuri Irigasi hingga bertemu jalan yang terletak pada TK 36.71.03.1004-03.1007-001 dengan koordinat $106^{\circ} 40' 37,192''$ BT dan $6^{\circ} 10' 2,697''$ LS dilanjutkan ke arah timur Menyusuri Irigasi hingga bertemu jalan yang terletak pada TK 36.71.03.1004-03.1007-002 dengan koordinat $106^{\circ} 40' 39,398''$ BT dan $6^{\circ} 10' 12,786''$ LS dilanjutkan ke arah barat Menyusuri Jalan hingga bertemu jalan yang terletak pada TK 36.71.03.1004-03.1007-003 dengan koordinat $106^{\circ} 40' 31,899''$ BT dan $6^{\circ} 10' 13,988''$ LS dilanjutkan ke arah barat daya Menyusuri Irigasi hingga bertemu jembatan yang terletak pada TK 36.71.03.1004-03.1007-004 dengan koordinat $106^{\circ} 40' 21,718''$ BT dan $6^{\circ} 10' 32,131''$ LS dilanjutkan ke arah selatan Menyusuri Irigasi hingga bertemu simpul batas antara Kelurahan Poris Gaga Baru dan Kelurahan Poris Jaya Kecamatan Batuceper dengan Kelurahan Cipondoh Makmur Kecamatan Cipondoh yang terletak pada TK 36.71.03.1004-03.1007-05.1002-000 dengan koordinat $106^{\circ} 40' 17,829''$ BT dan $6^{\circ} 10' 52,726''$ LS.

Peta Kelurahan Poris Jaya sebagaimana tercantum dalam Lampiran merupakan bagian yang tidak terpisahkan dari Peraturan Wali Kota ini.

2. Kecamatan Benda

2.1. Kelurahan Belendung

Kelurahan Belendung mempunyai Batas Wilayah Administrasi yaitu sebelah:

- Utara : 1. Kelurahan Pajang
Timur : 1. Kelurahan Jurumudi
2. Kelurahan Jurumudi Baru
Selatan : 1. Kelurahan Batujaya
2. Kelurahan Batusari
Barat : 1. Kelurahan Karang Anyar

Batas-batas wilayah administrasi Kelurahan Belendung sebagai berikut:

a. Batas Kelurahan Belendung dengan Kelurahan Pajang:

Dimulai dari simpul batas antara Kelurahan Belendung dan Kelurahan Pajang Kecamatan Benda dengan Kelurahan Karang Anyar Kecamatan Neglasari yang terletak pada TK 36.71.04.1001-04.1004-10.1006-000 dengan koordinat $106^{\circ} 38' 58.301''$ BT dan $6^{\circ} 8' 33.826''$ LS ke arah timur laut Menyusuri Irigasi hingga bertemu Irigasi yang terletak pada TK 36.71.04.1001-04.1004-001 dengan koordinat $106^{\circ} 39' 59.803''$ BT dan $6^{\circ} 8' 8.895''$ LS dilanjutkan ke arah tenggara Menyusuri Sungai hingga bertemu Jalan yang terletak pada TK 36.71.04.1001-04.1004-002 dengan koordinat $106^{\circ} 40' 3.453''$ BT dan $6^{\circ} 8' 13.419''$ LS dilanjutkan ke arah selatan Menyusuri Jalan hingga bertemu Jalan yang terletak pada TK 36.71.04.1001-04.1004-003 dengan koordinat $106^{\circ} 40' 2.002''$ BT dan $6^{\circ} 8' 23.241''$ LS dilanjutkan ke arah timur Menyusuri Irigasi hingga bertemu Irigasi yang terletak pada TK 36.71.04.1001-04.1004-004 dengan koordinat $106^{\circ} 40' 13.080''$ BT dan $6^{\circ} 8' 24.174''$ LS dilanjutkan ke arah utara Menyusuri Irigasi hingga bertemu simpul batas antara Kelurahan Belendung, Kelurahan Jurumudi, dan Kelurahan Pajang Kecamatan Benda yang terletak pada TK 36.71.04.1001-04.1002-04.1004-000 dengan koordinat $106^{\circ} 40' 16.293''$ BT dan $6^{\circ} 8' 21.380''$ LS.

b. Batas Kelurahan Belendung dengan Kelurahan Jurumudi:

Dimulai dari simpul batas antara Kelurahan Belendung, Kelurahan Jurumudi, dan Kelurahan Pajang Kecamatan Benda yang terletak pada TK 36.71.04.1001-04.1002-04.1004-000 dengan koordinat $106^{\circ} 40' 16.293''$ BT dan $6^{\circ} 8' 21.380''$ LS ke arah timur Menyusuri Irigasi hingga bertemu Irigasi yang terletak pada TK 36.71.04.1001-04.1002-001 dengan koordinat $106^{\circ} 40' 20.481''$ BT dan $6^{\circ} 8' 19.884''$ LS dilanjutkan ke arah selatan Menyusuri Irigasi hingga bertemu Jalan yang terletak pada TK 36.71.04.1001-04.1002-002 dengan koordinat $106^{\circ} 40' 20.425''$ BT dan $6^{\circ} 8' 26.860''$ LS dilanjutkan ke arah selatan Menyusuri Jalan hingga bertemu Irigasi yang terletak pada TK 36.71.04.1001-04.1002-003 dengan koordinat $106^{\circ} 40' 18.073''$ BT dan $6^{\circ} 8' 33.616''$ LS dilanjutkan ke arah tenggara Menyusuri Irigasi hingga bertemu simpul batas antara Kelurahan Belendung, Kelurahan Jurumudi, dan Kelurahan Jurumudi Baru Kecamatan Benda yang terletak pada TK 36.71.04.1001-04.1002-04.1005-000 dengan koordinat $106^{\circ} 40' 21.385''$ BT dan $6^{\circ} 8' 38.226''$ LS.

c. Batas Kelurahan Belendung dengan Kelurahan Jurumudi Baru:

Dimulai dari simpul batas antara Kelurahan Belendung, Kelurahan Jurumudi, dan Kelurahan Jurumudi Baru Kecamatan Benda yang terletak pada TK 36.71.04.1001-04.1002-04.1005-000 dengan koordinat $106^{\circ} 40' 21.385''$ BT dan $6^{\circ} 8' 38.226''$ LS ke arah selatan Menyelusuri Permukiman hingga bertemu Jalan yang terletak pada TK 36.71.04.1001-04.1005-001 dengan koordinat $106^{\circ} 40' 20.916''$ BT dan $6^{\circ} 8' 48.651''$ LS dilanjutkan ke arah selatan Menyelusuri Permukiman hingga bertemu Jalan yang terletak pada TK 36.71.04.1001-04.1005-002 dengan koordinat $106^{\circ} 40' 21.915''$ BT dan $6^{\circ} 8' 53.816''$ LS dilanjutkan ke arah barat daya Menyusuri Jalan hingga bertemu Jalan yang terletak pada TK 36.71.04.1001-04.1005-003 dengan koordinat $106^{\circ} 40' 21.718''$ BT dan $6^{\circ} 9' 7.477''$ LS dilanjutkan ke arah selatan Menyusuri jalan hingga bertemu simpul batas antara Kelurahan Batuceper dan Kelurahan Batujaya

Kecamatan Batuceper dengan Kelurahan Belendung dan Kelurahan Jurumudi Baru Kecamatan Benda yang terletak pada TK 36.71.03.1001-03.1002-04.1001-04.1005-000 dengan koordinat $106^{\circ} 40' 13.219''$ BT dan $6^{\circ} 9' 15.852''$ LS.

d. Batas Kelurahan Belendung dengan Kelurahan Batujaya:

Dimulai dari simpul batas antara Kelurahan Batujaya dan Kelurahan Batusari Kecamatan Batuceper dengan Kelurahan Belendung Kecamatan Benda yang terletak pada TK 36.71.03.1002-03.1006-04.1001-000 dengan koordinat $106^{\circ} 39' 30.058''$ BT dan $6^{\circ} 8' 50.504''$ LS ke arah tenggara Menyusuri As Sungai hingga bertemu simpul batas antara Kelurahan Batuceper dan Kelurahan Batujaya Kecamatan Batuceper dengan Kelurahan Belendung dan Kelurahan Jurumudi Baru Kecamatan Benda yang terletak pada TK 36.71.03.1001-03.1002-04.1001-04.1005-000 dengan koordinat $106^{\circ} 40' 13.219''$ BT dan $6^{\circ} 9' 15.852''$ LS.

e. Batas Kelurahan Belendung dengan Kelurahan Batusari:

Dimulai dari simpul batas antara Kelurahan Batujaya dan Kelurahan Batusari Kecamatan Batuceper dengan Kelurahan Belendung Kecamatan Benda yang terletak pada TK 36.71.03.1002-03.1006-04.1001-000 dengan koordinat $106^{\circ} 39' 30,058''$ BT dan $6^{\circ} 8' 50,504''$ LS ke arah barat Menyusuri As Sungai hingga bertemu simpul batas antara Kelurahan Batusari Kecamatan Batuceper, Kelurahan Belendung Kecamatan Benda, dan Kelurahan Karang Anyar Kecamatan Neglasari yang terletak pada TK 36.71.03.1006-04.1001-10.1006-000 dengan koordinat $106^{\circ} 39' 0,160''$ BT dan $6^{\circ} 8' 53,287''$ LS.

f. Batas Kelurahan Belendung dengan Kelurahan Karang Anyar:

Dimulai dari simpul batas antara Kelurahan Belendung dan Kelurahan Pajang Kecamatan Benda dengan Kelurahan Karang Anyar Kecamatan Neglasari yang terletak pada TK 36.71.04.1001-04.1004-10.1006-000 dengan koordinat $106^{\circ} 38' 58.301''$ BT dan $6^{\circ} 8' 33.826''$ LS ke arah selatan Menyusuri Ladang hingga bertemu simpul batas

antara Kelurahan Batusari Kecamatan Batuceper, Kelurahan Belendung Kecamatan Benda, dan Kelurahan Karang Anyar Kecamatan Neglasari yang terletak pada TK 36.71.03.1006-04.1001-10.1006-000 dengan koordinat $106^{\circ} 39' 0.160''$ BT dan $6^{\circ} 8' 53.287''$ LS.

Peta Kelurahan Belendung sebagaimana tercantum dalam Lampiran merupakan bagian yang tidak terpisahkan dari Peraturan Wali Kota ini.

2.2. Kelurahan Benda

Kelurahan Benda mempunyai Batas Wilayah Administrasi yaitu sebelah:

- Utara : 1. Kabupaten Tangerang
- Timur : 1. Provinsi DKI Jakarta
- Selatan : 1. Kelurahan Jurumudi
2. Provinsi DKI Jakarta
- Barat : 1. Kelurahan Pajang
2. Kabupaten Tangerang

Batas-batas wilayah administrasi Kelurahan Benda sebagai berikut:

a. Batas Kelurahan Benda dengan Kelurahan Jurumudi:

Dimulai dari simpul batas antara Kelurahan Jurumudi, Kelurahan Benda, dan Kelurahan Pajang Kecamatan Benda yang terletak pada TK 36.71.04.1002-04.1003-04.1004-000 dengan koordinat $106^{\circ} 41' 7.641''$ BT dan $6^{\circ} 7' 27.480''$ LS ke arah timur menyusuri jalan hingga bertemu jalan husein sastranegara yang terletak pada TK 36.71.04.1002-04.1003-001 dengan koordinat $106^{\circ} 41' 11.252''$ BT dan $6^{\circ} 7' 27.307''$ LS dilanjutkan ke arah selatan menyusuri jalan husein sastranegara hingga bertemu simpul batas antara Kota Jakarta Barat dengan Kelurahan Jurumudi dan Kelurahan Benda Kecamatan Benda yang terletak pada TK 31.73-36.71.04.1002-04.1003-000 dengan koordinat $106^{\circ} 41' 12.012''$ BT dan $6^{\circ} 7' 29.250''$ LS.

b. Batas Kelurahan Benda dengan Kelurahan Pajang:

Dimulai dari simpul batas antara Kabupaten Tangerang dengan Kelurahan Benda dan Kelurahan Pajang Kecamatan Benda yang terletak pada TK 36.03-36.71.04.1003-04.1004-000 dengan koordinat $106^{\circ} 40' 17.399''$ BT dan $6^{\circ} 6' 19.520''$ LS ke arah timur laut Menyusuri Jalan hingga bertemu Jalan yang terletak pada TK 36.71.04.1003-04.1004-001 dengan koordinat $106^{\circ} 40' 51.139''$ BT dan $6^{\circ} 6' 4.839''$ LS dilanjutkan ke arah selatan Menyusuri Jalan hingga bertemu Jalan yang terletak pada TK 36.71.04.1003-04.1004-002 dengan koordinat $106^{\circ} 41' 1.394''$ BT dan $6^{\circ} 6' 29.122''$ LS dilanjutkan ke arah barat daya Menyusuri Jalan hingga bertemu Jalan yang terletak pada TK 36.71.04.1003-04.1004-003 dengan koordinat $106^{\circ} 40' 42.643''$ BT dan $6^{\circ} 6' 36.173''$ LS dilanjutkan ke arah selatan Menyusuri Jalan hingga bertemu Jalan yang terletak pada TK 36.71.04.1003-04.1004-004 dengan koordinat $106^{\circ} 40' 54.848''$ BT dan $6^{\circ} 7' 6.254''$ LS dilanjutkan ke arah timur Menyusuri Jalan hingga bertemu Jalan yang terletak pada TK 36.71.04.1003-04.1004-005 dengan koordinat $106^{\circ} 41' 5.837''$ BT dan $6^{\circ} 7' 0.357''$ LS dilanjutkan ke arah selatan Menyusuri Jalan hingga bertemu simpul batas antara Kelurahan Jurumudi, Kelurahan Benda, dan Kelurahan Pajang Kecamatan Benda yang terletak pada TK 36.71.04.1002-04.1003-04.1004-000 dengan koordinat $106^{\circ} 41' 7.641''$ BT dan $6^{\circ} 7' 27.480''$ LS.

c. Batas Kelurahan Benda dengan Kabupaten Tangerang:

Batas antara Kelurahan Benda Kecamatan Benda Kota Tangerang dengan Kabupaten Tangerang berpedoman dan mengikuti Peraturan Menteri Dalam Negeri Republik Indonesia Nomor 61 Tahun 2014 tentang Batas Daerah Kabupaten Tangerang dengan Kota Tangerang dari TK_36.71.04.1003-36.03.14-31.73-000 dengan koordinat $106^{\circ} 41' 14.251''$ BT dan $6^{\circ} 5' 50.448''$ LS sampai pada TK 36.71.04.1003-04.1004-36.03-000 dengan koordinat $106^{\circ} 40' 17.399''$ BT dan $6^{\circ} 6' 19.520''$ LS.

d. Batas Kelurahan Benda dengan Kota Jakarta Barat Provinsi DKI Jakarta:

Batas antara Kelurahan Benda Kecamatan Benda Kota Tangerang Provinsi Banten dengan Provinsi DKI Jakarta berpedoman dan mengikuti Peraturan Menteri Dalam Negeri Republik Indonesia Nomor 37 Tahun 2015 tentang Batas Daerah Provinsi Daerah Khusus Ibukota Jakarta dengan Provinsi Banten dari TK_36.71.04.1003-36.03.14-31.73-000 dengan koordinat $106^{\circ} 41' 14.251''$ BT dan $6^{\circ} 5' 50.448''$ LS sampai pada TK 36.71.04.1002-04.1003-36.73-000 dengan koordinat $106^{\circ} 41' 12.012''$ BT dan $6^{\circ} 7' 29.250''$ LS.

Peta Kelurahan Benda sebagaimana tercantum dalam Lampiran merupakan bagian yang tidak terpisahkan dari Peraturan Wali Kota ini.

2.3. Kelurahan Jurumudi

Kelurahan Jurumudi mempunyai Batas Wilayah Administrasi yaitu sebelah:

- Utara : 1. Kelurahan Pajang
2. Kelurahan Benda
- Timur : 1. Provinsi DKI Jakarta
- Selatan : 1. Kelurahan Jurumudi Baru
- Barat : 1. Kelurahan Belendung
2. Kelurahan Pajang

Batas-batas wilayah administrasi Kelurahan Jurumudi sebagai berikut:

a. Batas Kelurahan Jurumudi dengan Kelurahan Pajang:

Dimulai dari simpul batas antara Kelurahan Jurumudi, Kelurahan Benda, dan Kelurahan Pajang Kecamatan Benda yang terletak pada TK 36.71.04.1002-04.1003-04.1004-000 dengan koordinat $106^{\circ} 41' 7.641''$ BT dan $6^{\circ} 7' 27.480''$ LS ke arah selatan menyusuri jalan soekarno hatta south perimeter hingga bertemu jalan soekarno hatta south perimeter yang terletak pada TK 36.71.04.1002-04.1004-001

dengan koordinat $106^{\circ} 40' 41.787''$ BT dan $6^{\circ} 7' 52.177''$ LS dilanjutkan ke arah selatan menyusuri jalan hingga bertemu jalan yang terletak pada TK 36.71.04.1002-04.1004-002 dengan koordinat $106^{\circ} 40' 42.725''$ BT dan $6^{\circ} 8' 2.921''$ LS dilanjutkan ke arah barat menyusuri jalan hingga bertemu jalan halim perdana kusuma yang terletak pada TK 36.71.04.1002-04.1004-003 dengan koordinat $106^{\circ} 40' 17.434''$ BT dan $6^{\circ} 8' 4.071''$ LS dilanjutkan ke arah selatan menyusuri jalan halim perdana kusuma hingga bertemu jalan adi sucipto yang terletak pada TK 36.71.04.1002-04.1004-004 dengan koordinat $106^{\circ} 40' 19.688''$ BT dan $6^{\circ} 8' 17.502''$ LS dilanjutkan ke arah timur menyusuri jalan adi sucipto hingga bertemu jalan adi sucipto yang terletak pada TK 36.71.04.1002-04.1004-005 dengan koordinat $106^{\circ} 40' 17.274''$ BT dan $6^{\circ} 8' 17.312''$ LS dilanjutkan ke arah selatan menyusuri jalan hingga bertemu simpul batas antara Kelurahan Belendung, Kelurahan Jurumudi, dan Kelurahan Pajang Kecamatan Benda yang terletak pada TK 36.71.04.1001-04.1002-04.1004-000 dengan koordinat $106^{\circ} 40' 16.293''$ BT dan $6^{\circ} 8' 21.380''$ LS.

b. Batas Kelurahan Jurumudi dengan Kelurahan Benda:

Dimulai dari simpul batas antara Kelurahan Jurumudi, Kelurahan Benda, dan Kelurahan Pajang Kecamatan Benda yang terletak pada TK 36.71.04.1002-04.1003-04.1004-000 dengan koordinat $106^{\circ} 41' 7.641''$ BT dan $6^{\circ} 7' 27.480''$ LS ke arah timur menyusuri jalan hingga bertemu jalan husein sastranegara yang terletak pada TK 36.71.04.1002-04.1003-001 dengan koordinat $106^{\circ} 41' 11.252''$ BT dan $6^{\circ} 7' 27.307''$ LS dilanjutkan ke arah selatan menyusuri jalan husein sastranegara hingga bertemu simpul batas antara Kota Jakarta Barat dengan Kelurahan Jurumudi dan Kelurahan Benda Kecamatan Benda yang terletak pada TK 31.73-36.71.04.1002-04.1003-000 dengan koordinat $106^{\circ} 41' 12.012''$ BT dan $6^{\circ} 7' 29.250''$ LS.

c. Batas Kelurahan Jurumudi dengan Kelurahan Jurumudi Baru:

Dimulai dari simpul batas antara Kelurahan Belendung, Kelurahan Jurumudi, dan Kelurahan Jurumudi Baru Kecamatan Benda yang terletak pada TK 36.71.04.1001-04.1002-04.1005-000 dengan koordinat $106^{\circ} 40' 21.385''$ BT dan $6^{\circ} 8' 38.226''$ LS ke arah timur menyusuri jalan al mukhlisin hingga bertemu jalan halim perdana kusuma yang terletak pada TK 36.71.04.1002-04.1005-001 dengan koordinat $106^{\circ} 40' 30.778''$ BT dan $6^{\circ} 8' 35.326''$ LS dilanjutkan ke arah selatan menyusuri jalan halim erdana kusuma hingga bertemu jalan halim perdana kusuma yang terletak pada TK 36.71.04.1002-04.1005-002 dengan koordinat $106^{\circ} 40' 30.655''$ BT dan $6^{\circ} 8' 37.426''$ LS dilanjutkan ke arah timur menyusuri jalan hingga bertemu jalan husein sastranegara yang terletak pada TK 36.71.04.1002-04.1005-003 dengan koordinat $106^{\circ} 40' 39.605''$ BT dan $6^{\circ} 8' 43.499''$ LS dilanjutkan ke arah selatan menyusuri jalan hingga bertemu jalan yang terletak pada TK 36.71.04.1002-04.1005-004 dengan koordinat $106^{\circ} 40' 47.124''$ BT dan $6^{\circ} 8' 44.265''$ LS dilanjutkan ke arah timur laut menyusuri jalan hingga bertemu jalan yang terletak pada TK 36.71.04.1002-04.1005-005 dengan koordinat $106^{\circ} 40' 48.527''$ BT dan $6^{\circ} 8' 42.665''$ LS dilanjutkan ke arah tenggara menyusuri jalan hingga bertemu jalan cendana 6 yang terletak pada TK 36.71.04.1002-04.1005-006 dengan koordinat $106^{\circ} 40' 54.227''$ BT dan $6^{\circ} 8' 41.105''$ LS dilanjutkan ke arah tenggara menyusuri jalan cendana 6 hingga bertemu jalan duta gardenia II yang terletak pada TK 36.71.04.1002-04.1005-007 dengan koordinat $106^{\circ} 40' 57.543''$ BT dan $6^{\circ} 8' 46.016''$ LS dilanjutkan ke arah utara menyusuri jalan duta garden II hingga bertemu jalan cendana 7 yang terletak pada TK 36.71.04.1002-04.1005-008 dengan koordinat $106^{\circ} 40' 57.278''$ BT dan $6^{\circ} 8' 39.212''$ LS dilanjutkan ke arah timur menyusuri jalan hingga bertemu simpul batas antara Kota Jakarta Barat dengan Kelurahan Jurumudi dan Kelurahan Jurumudi Baru Kecamatan Benda yang terletak pada TK 31.73-36.71.04.1002-04.1005-000 dengan koordinat $106^{\circ} 41' 11.224''$ BT dan $6^{\circ} 8' 38.413''$ LS.

d. Batas Kelurahan Jurumudi dengan Kelurahan Belendung:

Dimulai dari simpul batas antara Kelurahan Belendung, Kelurahan Jurumudi, dan Kelurahan Pajang Kecamatan Benda yang terletak pada TK 36.71.04.1001-04.1002-04.1004-000 dengan koordinat $106^{\circ} 40' 16.293''$ BT dan $6^{\circ} 8' 21.380''$ LS ke arah timur Menyusuri Irigasi hingga bertemu Irigasi yang terletak pada TK 36.71.04.1001-04.1002-001 dengan koordinat $106^{\circ} 40' 20.481''$ BT dan $6^{\circ} 8' 19.884''$ LS dilanjutkan ke arah selatan Menyusuri Irigasi hingga bertemu Jalan yang terletak pada TK 36.71.04.1001-04.1002-002 dengan koordinat $106^{\circ} 40' 20.425''$ BT dan $6^{\circ} 8' 26.860''$ LS dilanjutkan ke arah selatan Menyusuri Jalan hingga bertemu Irigasi yang terletak pada TK 36.71.04.1001-04.1002-003 dengan koordinat $106^{\circ} 40' 18.073''$ BT dan $6^{\circ} 8' 33.616''$ LS dilanjutkan ke arah tenggara Menyusuri Irigasi hingga bertemu simpul batas antara Kelurahan Belendung, Kelurahan Jurumudi, dan Kelurahan Jurumudi Baru Kecamatan Benda yang terletak pada TK 36.71.04.1001-04.1002-04.1005-000 dengan koordinat $106^{\circ} 40' 21.385''$ BT dan $6^{\circ} 8' 38.226''$ LS.

e. Batas Kelurahan Jurumudi dengan Kota Jakarta Barat Provinsi DKI Jakarta:

Batas antara Kelurahan Jurumudi Kecamatan Benda Kota Tangerang Provinsi Banten dengan Provinsi DKI Jakarta berpedoman dan mengikuti Peraturan Menteri Dalam Negeri Republik Indonesia Nomor 37 Tahun 2015 tentang Batas Daerah Provinsi Daerah Khusus Ibukota Jakarta dengan Provinsi Banten dari TK 36.71.04.1002-04.1003-36.73-000 dengan koordinat $106^{\circ} 41' 12.012''$ BT dan $6^{\circ} 7' 29.250''$ LS sampai pada TK 36.71.04.1002-04.1005-31.73-000 dengan koordinat $106^{\circ} 41' 11.224''$ BT dan $6^{\circ} 8' 38.413''$ LS.

Peta Kelurahan Jurumudi sebagaimana tercantum dalam Lampiran merupakan bagian yang tidak terpisahkan dari Peraturan Wali Kota ini.

2.4. Kelurahan Jurumudi Baru

Kelurahan Jurumudi Baru mempunyai Batas Wilayah Administrasi yaitu sebelah:

- Utara : 1. Kelurahan Jurumudi
- Timur : 1. Provinsi DKI Jakarta
- Selatan : 1. Kelurahan Kebon Besar
2. Kelurahan Batuceper
- Barat : 1. Kelurahan Belendung

Batas-batas wilayah administrasi Kelurahan Jurumudi Baru sebagai berikut:

a. Batas Kelurahan Jurumudi Baru dengan Kelurahan Jurumudi:

Dimulai dari simpul batas antara Kelurahan Belendung, Kelurahan Jurumudi, dan Kelurahan Jurumudi Baru Kecamatan Benda yang terletak pada TK 36.71.04.1001-04.1002-04.1005-000 dengan koordinat $106^{\circ} 40' 21.385''$ BT dan $6^{\circ} 8' 38.226''$ LS ke arah timur menyusuri jalan al mukhlisin hingga bertemu jalan halim perdana kusuma yang terletak pada TK 36.71.04.1002-04.1005-001 dengan koordinat $106^{\circ} 40' 30.778''$ BT dan $6^{\circ} 8' 35.326''$ LS dilanjutkan ke arah selatan menyusuri jalan halim erdana kusuma hingga bertemu jalan halim perdana kusuma yang terletak pada TK 36.71.04.1002-04.1005-002 dengan koordinat $106^{\circ} 40' 30.655''$ BT dan $6^{\circ} 8' 37.426''$ LS dilanjutkan ke arah timur menyusuri jalan hingga bertemu jalan husein sastranegara yang terletak pada TK 36.71.04.1002-04.1005-003 dengan koordinat $106^{\circ} 40' 39.605''$ BT dan $6^{\circ} 8' 43.499''$ LS dilanjutkan ke arah selatan menyusuri jalan hingga bertemu jalan yang terletak pada TK 36.71.04.1002-04.1005-004 dengan koordinat $106^{\circ} 40' 47.124''$ BT dan $6^{\circ} 8' 44.265''$ LS dilanjutkan ke arah timur laut menyusuri jalan hingga bertemu jalan yang terletak pada TK 36.71.04.1002-04.1005-005 dengan koordinat $106^{\circ} 40' 48.527''$ BT dan $6^{\circ} 8' 42.665''$ LS dilanjutkan ke arah tenggara menyusuri jalan hingga bertemu jalan cendana 6 yang terletak pada TK

36.71.04.1002-04.1005-006 dengan koordinat $106^{\circ} 40' 54.227''$ BT dan $6^{\circ} 8' 41.105''$ LS dilanjutkan ke arah tenggara menyusuri jalan cendana 6 hingga bertemu jalan duta gardenia II yang terletak pada TK 36.71.04.1002-04.1005-007 dengan koordinat $106^{\circ} 40' 57.543''$ BT dan $6^{\circ} 8' 46.016''$ LS dilanjutkan ke arah utara menyusuri jalan duta garden II hingga bertemu jalan cendana 7 yang terletak pada TK 36.71.04.1002-04.1005-008 dengan koordinat $106^{\circ} 40' 57.278''$ BT dan $6^{\circ} 8' 39.212''$ LS dilanjutkan ke arah timur menyusuri jalan hingga bertemu simpul batas antara Kota Jakarta Barat dengan Kelurahan Jurumudi dan Kelurahan Jurumudi Baru Kecamatan Benda yang terletak pada TK 31.73-36.71.04.1002-04.1005-000 dengan koordinat $106^{\circ} 41' 11.224''$ BT dan $6^{\circ} 8' 38.413''$ LS.

- b. Batas Kelurahan Jurumudi Baru dengan Kelurahan Kebon Besar:
Dimulai dari simpul batas antara Kelurahan Batuceper dan Kelurahan Kebon Besar Kecamatan Batuceper dengan Kelurahan Jurumudi Baru Kecamatan Benda yang terletak pada TK 36.71.03.1001-03.1005-04.1005-000 dengan koordinat $106^{\circ} 40' 28.946''$ BT dan $6^{\circ} 9' 16.122''$ LS ke arah timur menyusuri jalan faliman jaya hingga bertemu simpul batas antara Kota Jakarta Barat dengan Kelurahan Kebon Besar Kecamatan Batuceper, dan Kelurahan Jurumudi Baru Kecamatan Benda yang terletak pada TK 31.73-36.71.03.1005-04.1005-000 dengan koordinat $106^{\circ} 41' 14.562''$ BT dan $6^{\circ} 9' 15.263''$ LS.
- c. Batas Kelurahan Jurumudi Baru dengan Kelurahan Batuceper:
Dimulai dari simpul batas antara Kelurahan Batuceper dan Kelurahan Batujaya Kecamatan Batuceper dengan Kelurahan Belendung dan Kelurahan Jurumudi Baru Kecamatan Benda yang terletak pada TK 36.71.03.1001-03.1002-04.1001-04.1005-000 dengan koordinat $106^{\circ} 40' 13.219''$ BT dan $6^{\circ} 9' 15.852''$ LS ke arah timur Menyusuri As Sungai hingga bertemu simpul batas antara Kelurahan Batuceper dan Kelurahan Kebon Besar Kecamatan Batuceper dengan Kelurahan Jurumudi Baru Kecamatan Benda yang

terletak pada TK 36.71.03.1001-03.1005-04.1005-000 dengan koordinat $106^{\circ} 40' 28.946''$ BT dan $6^{\circ} 9' 16.122''$ LS.

d. Batas Kelurahan Jurumudi Baru dengan Kelurahan Belendung:

Dimulai dari simpul batas antara Kelurahan Belendung, Kelurahan Jurumudi, dan Kelurahan Jurumudi Baru Kecamatan Benda yang terletak pada TK 36.71.04.1001-04.1002-04.1005-000 dengan koordinat $106^{\circ} 40' 21.385''$ BT dan $6^{\circ} 8' 38.226''$ LS ke arah selatan Menyelusuri Permukiman hingga bertemu Jalan yang terletak pada TK 36.71.04.1001-04.1005-001 dengan koordinat $106^{\circ} 40' 20.916''$ BT dan $6^{\circ} 8' 48.651''$ LS dilanjutkan ke arah selatan Menyelusuri Permukiman hingga bertemu Jalan yang terletak pada TK 36.71.04.1001-04.1005-002 dengan koordinat $106^{\circ} 40' 21.915''$ BT dan $6^{\circ} 8' 53.816''$ LS dilanjutkan ke arah barat daya Menyusuri Jalan hingga bertemu Jalan yang terletak pada TK 36.71.04.1001-04.1005-003 dengan koordinat $106^{\circ} 40' 21.718''$ BT dan $6^{\circ} 9' 7.477''$ LS dilanjutkan ke arah selatan Menyusuri jalan hingga bertemu simpul batas antara Kelurahan Batuceper dan Kelurahan Batujaya Kecamatan Batuceper dengan Kelurahan Belendung dan Kelurahan Jurumudi Baru Kecamatan Benda yang terletak pada TK 36.71.03.1001-03.1002-04.1001-04.1005-000 dengan koordinat $106^{\circ} 40' 13.219''$ BT dan $6^{\circ} 9' 15.852''$ LS.

e. Batas Kelurahan Jurumudi Baru dengan Kota Jakarta Barat Provinsi DKI Jakarta:

Batas antara Kelurahan Jurumudi Baru Kecamatan Benda Kota Tangerang Provinsi Banten dengan Provinsi DKI Jakarta berpedoman dan mengikuti Peraturan Menteri Dalam Negeri Republik Indonesia Nomor 37 Tahun 2015 tentang Batas Daerah Provinsi Daerah Khusus Ibukota Jakarta dengan Provinsi Banten dari TK 36.71.04.1002-04.1005-31.73-000 dengan koordinat $106^{\circ} 41' 11.224''$ BT dan $6^{\circ} 8' 38.413''$ LS sampai pada TK 36.71.03.1005-04.1005-31.73-000 dengan koordinat $106^{\circ} 41' 14.562''$ BT dan $6^{\circ} 9' 15.263''$ LS.

Peta Kelurahan Jurumudi Baru sebagaimana tercantum dalam Lampiran merupakan bagian yang tidak terpisahkan dari Peraturan Wali Kota ini.

2.5. Kelurahan Pajang

Kelurahan Pajang mempunyai Batas Wilayah Administrasi yaitu sebelah:

- Utara : 1. Kabupaten Tangerang
2. Kelurahan Selapajang Jaya
3. Kelurahan Benda
- Timur : 1. Kelurahan Benda
2. Kelurahan Jurumudi
- Selatan : 1. Kelurahan Jurumudi
2. Kelurahan Belendung
3. Kelurahan Karang Anyar
4. Kelurahan Karang Sari
- Barat : 1. Kelurahan Neglasari
2. Kelurahan Selapajang Jaya

Batas-batas wilayah administrasi Kelurahan Pajang sebagai berikut:

a. Batas Kelurahan Pajang dengan Kelurahan Benda:

Dimulai dari simpul batas antara Kabupaten Tangerang dengan Kelurahan Benda dan Kelurahan Pajang Kecamatan Benda yang terletak pada TK 36.03-36.71.04.1003-04.1004-000 dengan koordinat $106^{\circ} 40' 17.399''$ BT dan $6^{\circ} 6' 19.520''$ LS ke arah timur laut Menyusuri Jalan hingga bertemu Jalan yang terletak pada TK 36.71.04.1003-04.1004-001 dengan koordinat $106^{\circ} 40' 51.139''$ BT dan $6^{\circ} 6' 4.839''$ LS dilanjutkan ke arah selatan Menyusuri Jalan hingga bertemu Jalan yang terletak pada TK 36.71.04.1003-04.1004-002 dengan koordinat $106^{\circ} 41' 1.394''$ BT dan $6^{\circ} 6' 29.122''$ LS dilanjutkan ke arah barat daya Menyusuri Jalan hingga bertemu Jalan yang terletak pada TK 36.71.04.1003-04.1004-003 dengan koordinat $106^{\circ} 40' 42.643''$ BT dan $6^{\circ} 6' 36.173''$ LS dilanjutkan ke

arah selatan Menyusuri Jalan hingga bertemu Jalan yang terletak pada TK 36.71.04.1003-04.1004-004 dengan koordinat $106^{\circ} 40' 54.848''$ BT dan $6^{\circ} 7' 6.254''$ LS dilanjutkan ke arah timur Menyusuri Jalan hingga bertemu Jalan yang terletak pada TK 36.71.04.1003-04.1004-005 dengan koordinat $106^{\circ} 41' 5.837''$ BT dan $6^{\circ} 7' 0.357''$ LS dilanjutkan ke arah selatan Menyusuri Jalan hingga bertemu simpul batas antara Kelurahan Jurumudi, Kelurahan Benda, dan Kelurahan Pajang Kecamatan Benda yang terletak pada TK 36.71.04.1002-04.1003-04.1004-000 dengan koordinat $106^{\circ} 41' 7.641''$ BT dan $6^{\circ} 7' 27.480''$ LS.

b. Batas Kelurahan Pajang dengan Kelurahan Jurumudi:

Dimulai dari simpul batas antara Kelurahan Jurumudi, Kelurahan Benda, dan Kelurahan Pajang Kecamatan Benda yang terletak pada TK 36.71.04.1002-04.1003-04.1004-000 dengan koordinat $106^{\circ} 41' 7.641''$ BT dan $6^{\circ} 7' 27.480''$ LS ke arah selatan menyusuri jalan soekarno hatta south perimeter hingga bertemu jalan soekarno hatta south perimeter yang terletak pada TK 36.71.04.1002-04.1004-001 dengan koordinat $106^{\circ} 40' 41.787''$ BT dan $6^{\circ} 7' 52.177''$ LS dilanjutkan ke arah selatan menyusuri jalan hingga bertemu jalan yang terletak pada TK 36.71.04.1002-04.1004-002 dengan koordinat $106^{\circ} 40' 42.725''$ BT dan $6^{\circ} 8' 2.921''$ LS dilanjutkan ke arah barat menyusuri jalan hingga bertemu jalan halim perdana kusuma yang terletak pada TK 36.71.04.1002-04.1004-003 dengan koordinat $106^{\circ} 40' 17.434''$ BT dan $6^{\circ} 8' 4.071''$ LS dilanjutkan ke arah selatan menyusuri jalan halim perdana kusuma hingga bertemu jalan adi sucipto yang terletak pada TK 36.71.04.1002-04.1004-004 dengan koordinat $106^{\circ} 40' 19.688''$ BT dan $6^{\circ} 8' 17.502''$ LS dilanjutkan ke arah timur menyusuri jalan adi sucipto hingga bertemu jalan adi sucipto yang terletak pada TK 36.71.04.1002-04.1004-005 dengan koordinat $106^{\circ} 40' 17.274''$ BT dan $6^{\circ} 8' 17.312''$ LS dilanjutkan ke arah selatan menyusuri jalan hingga bertemu simpul batas antara Kelurahan Belendung, Kelurahan Jurumudi, dan Kelurahan Pajang

Kecamatan Benda yang terletak pada TK 36.71.04.1001-04.1002-04.1004-000 dengan koordinat $106^{\circ} 40' 16.293''$ BT dan $6^{\circ} 8' 21.380''$ LS.

c. Batas Kelurahan Pajang dengan Kelurahan Belendung:

Dimulai dari simpul batas antara Kelurahan Belendung dan Kelurahan Pajang Kecamatan Benda dengan Kelurahan Karang Anyar Kecamatan Neglasari yang terletak pada TK 36.71.04.1001-04.1004-10.1006-000 dengan koordinat $106^{\circ} 38' 58.301''$ BT dan $6^{\circ} 8' 33.826''$ LS ke arah timur laut Menyusuri Irigasi hingga bertemu Irigasi yang terletak pada TK 36.71.04.1001-04.1004-001 dengan koordinat $106^{\circ} 39' 59.803''$ BT dan $6^{\circ} 8' 8.895''$ LS dilanjutkan ke arah tenggara Menyusuri Sungai hingga bertemu Jalan yang terletak pada TK 36.71.04.1001-04.1004-002 dengan koordinat $106^{\circ} 40' 3.453''$ BT dan $6^{\circ} 8' 13.419''$ LS dilanjutkan ke arah selatan Menyusuri Jalan hingga bertemu Jalan yang terletak pada TK 36.71.04.1001-04.1004-003 dengan koordinat $106^{\circ} 40' 2.002''$ BT dan $6^{\circ} 8' 23.241''$ LS dilanjutkan ke arah timur Menyusuri Irigasi hingga bertemu Irigasi yang terletak pada TK 36.71.04.1001-04.1004-004 dengan koordinat $106^{\circ} 40' 13.080''$ BT dan $6^{\circ} 8' 24.174''$ LS dilanjutkan ke arah utara Menyusuri Irigasi hingga bertemu simpul batas antara Kelurahan Belendung, Kelurahan Jurumudi, dan Kelurahan Pajang Kecamatan Benda yang terletak pada TK 36.71.04.1001-04.1002-04.1004-000 dengan koordinat $106^{\circ} 40' 16.293''$ BT dan $6^{\circ} 8' 21.380''$ LS.

d. Batas Kelurahan Pajang dengan Kelurahan Karang Anyar:

Dimulai dari simpul batas antara Kelurahan Pajang Kecamatan Benda dengan Kelurahan Karang Sari dan Kelurahan Karang Anyar Kecamatan Neglasari yang terletak pada TK 36.71.04.1004-10.1002-10.1006-000 dengan koordinat $106^{\circ} 38' 37.962''$ BT dan $6^{\circ} 8' 42.065''$ LS ke arah timur laut menyusuri Pagar Bandar Udara Soekarno Hatta hingga bertemu Pagar Bandar Udara Soekarno Hatta yang terletak pada TK 36.71.04.1004-10.1006-001 dengan koordinat $106^{\circ} 38' 48.142''$ BT dan $6^{\circ} 8' 37.964''$ LS dilanjutkan ke arah timur laut

menyusuri Pagar Bandar Udara Soekarno Hatta hingga bertemu simpul batas antara Kelurahan Belendung dan Kelurahan Pajang Kecamatan Benda dengan Kelurahan Karang Anyar Kecamatan Neglasari yang terletak pada TK 36.71.04.1001-04.1004-10.1006-000 dengan koordinat $106^{\circ} 38' 58.301''$ BT dan $6^{\circ} 8' 33.826''$ LS.

e. Batas Kelurahan Pajang dengan Kelurahan Karang Sari:

Dimulai dari simpul batas antara Kelurahan Pajang Kecamatan Benda dengan Kelurahan Neglasari dan Kelurahan Karang Sari Kecamatan Neglasari yang terletak pada TK 36.71.04.1004-10.1001-10.1002-000 dengan koordinat $106^{\circ} 37' 57.820''$ BT dan $6^{\circ} 8' 56.195''$ LS ke arah timur menyusuri Pagar Bandar Udara Soekarno Hatta hingga bertemu Pagar Bandar Udara Soekarno Hatta yang terletak pada TK 36.71.04.1004-10.1002-001 dengan koordinat $106^{\circ} 38' 18.089''$ BT dan $6^{\circ} 8' 50.122''$ LS dilanjutkan ke arah timur laut menyusuri Pagar Bandar Udara Soekarno Hatta hingga bertemu simpul batas antara Kelurahan Pajang Kecamatan Benda dengan Kelurahan Karang Sari dan Kelurahan Karang Anyar Kecamatan Neglasari yang terletak pada TK 36.71.04.1004-10.1002-10.1006-000 dengan koordinat $106^{\circ} 38' 37.962''$ BT dan $6^{\circ} 8' 42.065''$ LS.

f. Batas Kelurahan Pajang dengan Kelurahan Neglasari:

Dimulai dari simpul batas antara Kelurahan Pajang Kecamatan Benda dengan Kelurahan Neglasari dan Kelurahan Selapajang Jaya Kecamatan Neglasari yang terletak pada TK 36.71.04.1004-10.1001-10.1003-000 dengan koordinat $106^{\circ} 37' 59.121''$ BT dan $6^{\circ} 8' 19.368''$ LS ke arah selatan menyusuri as sungai hingga bertemu sungai yang terletak pada TK 36.71.04.1004-10.1001-001 dengan koordinat $106^{\circ} 37' 58.314''$ BT dan $6^{\circ} 8' 37.777''$ LS dilanjutkan ke arah selatan menyusuri as sungai hingga bertemu simpul batas antara Kelurahan Pajang Kecamatan Benda dengan Kelurahan Neglasari dan Kelurahan Karang Sari Kecamatan Neglasari yang terletak pada TK 36.71.04.1004-10.1001-10.1002-000 dengan koordinat $106^{\circ} 37' 57.820''$ BT dan $6^{\circ} 8' 56.195''$ LS.

g. Batas Kelurahan Pajang dengan Kelurahan Selapajang Jaya:

Dimulai dari simpul batas antara Kelurahan Pajang Kecamatan Benda dengan Kelurahan Neglasari dan Kelurahan Selapajang Jaya Kecamatan Neglasari yang terletak pada TK 36.71.04.1004-10.1001-10.1003-000 dengan koordinat $106^{\circ} 37' 59,121''$ BT dan $6^{\circ} 8' 19,368''$ LS ke arah utara menyusuri as jalan hingga bertemu jalan yang terletak pada TK 36.71.04.1004-10.1003-001 dengan koordinat $106^{\circ} 38' 4,130''$ BT dan $6^{\circ} 7' 0,435''$ LS dilanjutkan ke arah timur laut melintasi pematang sawah hingga bertemu perempatan jalan yang terletak pada TK 36.71.04.1004-10.1003-002 dengan koordinat $106^{\circ} 38' 16,451''$ BT dan $6^{\circ} 6' 54,666''$ LS dilanjutkan ke arah utara melewati perempatan jalan hingga bertemu jalan yang terletak pada TK 36.71.04.1004-10.1003-003 dengan koordinat $106^{\circ} 38' 16,559''$ BT dan $6^{\circ} 6' 53,572''$ LS dilanjutkan ke arah timur mengikuti as jalan hingga bertemu jalan yang terletak pada TK 36.71.04.1004-10.1003-004 dengan koordinat $106^{\circ} 38' 23,280''$ BT dan $6^{\circ} 6' 54,202''$ LS dilanjutkan ke arah timur laut mengikuti as jalan hingga bertemu pematang sawah yang terletak pada TK 36.71.04.1004-10.1003-005 dengan koordinat $106^{\circ} 38' 25,411''$ BT dan $6^{\circ} 6' 49,716''$ LS dilanjutkan ke arah timur mengikuti pematang sawah hingga bertemu jalan yang terletak pada TK 36.71.04.1004-10.1003-006 dengan koordinat $106^{\circ} 38' 28,802''$ BT dan $6^{\circ} 6' 50,706''$ LS dilanjutkan ke arah utara mengikuti as jalan hingga bertemu Jalan Parimeter Utara yang terletak pada TK 36.71.04.1004-10.1003-007 dengan koordinat $106^{\circ} 38' 29,112''$ BT dan $6^{\circ} 6' 49,608''$ LS dilanjutkan ke arah timur mengikuti as Jalan Parimeter Utara hingga bertemu jalan yang terletak pada TK 36.71.04.1004-10.1003-008 dengan koordinat $106^{\circ} 38' 31,308''$ BT dan $6^{\circ} 6' 49,590''$ LS dilanjutkan ke arah utara mengikuti as jalan hingga bertemu jalan yang terletak pada TK 36.71.04.1004-10.1003-009 dengan koordinat $106^{\circ} 38' 30,988''$ BT dan $6^{\circ} 6' 48,485''$ LS dilanjutkan ke arah timur mengikuti as jalan hingga bertemu simpul batas antara Kabupaten Tangerang dengan Kelurahan Pajang Kecamatan Benda, dan

Kelurahan Selapajang Jaya Kecamatan Neglasari yang terletak pada TK 36.03-36.71.04.1004-10.1003-000 dengan koordinat 106° 38' 32,584" BT dan 6° 6' 48,212" LS.

h. Batas Kelurahan Pajang dengan Kabupaten Tangerang:

Batas antara Kelurahan Pajang Kecamatan Benda Kota Tangerang dengan Kabupaten Tangerang berpedoman dan mengikuti Peraturan Menteri Dalam Negeri Republik Indonesia Nomor 61 Tahun 2014 tentang Batas Daerah Kabupaten Tangerang dengan Kota Tangerang dari TK 36.71.04.1003-04.1004-36.03-000 dengan koordinat 106° 40' 17.399" BT dan 6° 6' 19.520" LS sampai pada TK TK.36.71.04.1004-10.1003-36.03-000 dengan koordinat 106° 38' 32.584" BT dan 6° 6' 48.212" LS.

Peta Kelurahan Pajang sebagaimana tercantum dalam Lampiran merupakan bagian yang tidak terpisahkan dari Peraturan Wali Kota ini.

3. Kecamatan Cibodas

3.1. Kelurahan Cibodas

Kelurahan Cibodas mempunyai Batas Wilayah Administrasi yaitu sebelah:

- Utara : 1. Kelurahan Uwung Jaya
- Timur : 1. Kelurahan Cimone
2. Kelurahan Karawaci Baru
- Selatan : 1. Kelurahan Cibodasari
2. Kelurahan Cibodas Baru
- Barat : 1. Kelurahan Uwung Jaya
2. Kelurahan Cibodas Baru

Batas-batas wilayah administrasi Kelurahan Cibodas sebagai berikut:

a. Batas Kelurahan Cibodas dengan Kelurahan Cimone:

Dimulai dari simpul batas antara Kelurahan Karawaci Baru dan Kelurahan Cimone Kecamatan Karawaci dengan Kelurahan Cibodas

Kecamatan Cibodas yang terletak pada TK 36.71.07.1003-07.1005-09.1001-000 dengan koordinat $106^{\circ} 36' 35.881''$ BT dan $6^{\circ} 11' 51.087''$ LS ke arah utara Menyusuri Sungai hingga bertemu Sungai yang terletak pada TK 36.71.07.1005-09.1001-001 dengan koordinat $106^{\circ} 36' 30.066''$ BT dan $6^{\circ} 11' 40.066''$ LS dilanjutkan ke arah utara Menyusuri Irigasi hingga bertemu Sungai yang terletak pada TK 36.71.07.1005-09.1001-002 dengan koordinat $106^{\circ} 36' 32.149''$ BT dan $6^{\circ} 11' 35.539''$ LS dilanjutkan ke arah utara Menyusuri Sungai hingga bertemu simpul batas antara Kelurahan Cimone Kecamatan Karawaci dengan Kelurahan Cibodas dan Kelurahan Uwung Jaya Kecamatan Cibodas yang terletak pada TK 36.71.07.1005-09.1001-09.1005-000 dengan koordinat $106^{\circ} 36' 24.799''$ BT dan $6^{\circ} 11' 15.049''$ LS.

b. Batas Kelurahan Cibodas dengan Kelurahan Karawaci Baru:

Dimulai dari simpul batas antara Kelurahan Karawaci Baru Kecamatan Karawaci dengan Kelurahan Cibodas dan Kelurahan Cibodasari Kecamatan Cibodas yang terletak pada TK 36.71.07.1003-09.1001-09.1002-000 dengan koordinat $106^{\circ} 36' 40.940''$ BT dan $6^{\circ} 12' 17.490''$ LS ke arah utara menyusuri irigasi hingga bertemu simpul batas antara Kelurahan Karawaci Baru dan Kelurahan Cimone Kecamatan Karawaci dengan Kelurahan Cibodas Kecamatan Cibodas yang terletak pada TK 36.71.07.1003-07.1005-09.1001-000 dengan koordinat $106^{\circ} 36' 35.881''$ BT dan $6^{\circ} 11' 51.087''$ LS.

c. Batas Kelurahan Cibodas dengan Kelurahan Cibodasari:

Dimulai dari simpul batas antara Kelurahan Karawaci Baru Kecamatan Karawaci dengan Kelurahan Cibodas dan Kelurahan Cibodasari Kecamatan Cibodas yang terletak pada TK 36.71.07.1003-09.1001-09.1002-000 dengan koordinat $106^{\circ} 36' 40.940''$ BT dan $6^{\circ} 12' 17.490''$ LS ke arah barat daya Menyusuri Sungai hingga bertemu simpul batas antara Kelurahan Cibodas, Kelurahan Cibodasari, dan Kelurahan Cibodas Baru Kecamatan Cibodas yang terletak pada TK

36.71.09.1001-09.1002-09.1003-000 dengan koordinat $106^{\circ} 36' 26.159''$ BT dan $6^{\circ} 12' 28.013''$ LS.

d. Batas Kelurahan Cibodas dengan Kelurahan Cibodas Baru:

Dimulai dari simpul batas antara Kelurahan Cibodas, Kelurahan Cibodas Baru, dan Kelurahan Uwung Jaya Kecamatan Cibodas yang terletak pada TK 36.71.09.1001-09.1003-09.1005-000 dengan koordinat $106^{\circ} 36' 8.598''$ BT dan $6^{\circ} 11' 52.427''$ LS ke arah timur Menyusuri Jalan hingga bertemu Jalan yang terletak pada TK 36.71.09.1001-09.1003-001 dengan koordinat $106^{\circ} 36' 19.807''$ BT dan $6^{\circ} 11' 52.987''$ LS dilanjutkan ke arah tenggara Menyusuri Jalan hingga bertemu Jalan yang terletak pada TK 36.71.09.1001-09.1003-002 dengan koordinat $106^{\circ} 36' 23.372''$ BT dan $6^{\circ} 12' 4.143''$ LS dilanjutkan ke arah selatan Menyusuri Pemukiman hingga bertemu Jalan yang terletak pada TK 36.71.09.1001-09.1003-003 dengan koordinat $106^{\circ} 36' 23.214''$ BT dan $6^{\circ} 12' 24.128''$ LS dilanjutkan ke arah tenggara Menyusuri Jalan hingga bertemu simpul batas antara Kelurahan Cibodas, Kelurahan Cibodasari, dan Kelurahan Cibodas Baru Kecamatan Cibodas yang terletak pada TK 36.71.09.1001-09.1002-09.1003-000 dengan koordinat $106^{\circ} 36' 26.159''$ BT dan $6^{\circ} 12' 28.013''$ LS.

e. Batas Kelurahan Cibodas dengan Kelurahan Uwung Jaya:

Dimulai dari simpul batas antara Kelurahan Cimone Kecamatan Karawaci dengan Kelurahan Cibodas dan Kelurahan Uwung Jaya Kecamatan Cibodas yang terletak pada TK 36.71.07.1005-09.1001-09.1005-000 dengan koordinat $106^{\circ} 36' 24.799''$ BT dan $6^{\circ} 11' 15.049''$ LS ke arah barat Menyusuri Jalan hingga bertemu Jalan yang terletak pada TK 36.71.09.1001-09.1005-001 dengan koordinat $106^{\circ} 36' 2.311''$ BT dan $6^{\circ} 11' 18.328''$ LS dilanjutkan ke arah selatan Menyusuri Jalan hingga bertemu simpul batas antara Kelurahan Cibodas, Kelurahan Cibodas Baru, dan Kelurahan Uwung Jaya Kecamatan Cibodas yang terletak pada TK 36.71.09.1001-09.1003-

09.1005-000 dengan koordinat $106^{\circ} 36' 8.485''$ BT dan $6^{\circ} 11' 52.422''$ LS.

Peta Kelurahan Cibodas sebagaimana tercantum dalam Lampiran merupakan bagian yang tidak terpisahkan dari Peraturan Wali Kota ini.

3.2. Kelurahan Cibodas Baru

Kelurahan Cibodas Baru mempunyai Batas Wilayah Administrasi yaitu sebelah:

- Utara : 1. Kelurahan Cibodas
- Timur : 1. Kelurahan Cibodasari
2. Kelurahan Cibodas
- Selatan : 1. Kabupaten Tangerang
- Barat : 1. Kelurahan Uwung Jaya

Batas-batas wilayah administrasi Kelurahan Cibodas Baru sebagai berikut:

a. Batas Kelurahan Cibodas Baru dengan Kelurahan Cibodas:

Dimulai dari simpul batas antara Kelurahan Cibodas, Kelurahan Cibodas Baru, dan Kelurahan Uwung Jaya Kecamatan Cibodas yang terletak pada TK 36.71.09.1001-09.1003-09.1005-000 dengan koordinat $106^{\circ} 36' 8.598''$ BT dan $6^{\circ} 11' 52.427''$ LS ke arah timur Menyusuri Jalan hingga bertemu Jalan yang terletak pada TK 36.71.09.1001-09.1003-001 dengan koordinat $106^{\circ} 36' 19.807''$ BT dan $6^{\circ} 11' 52.987''$ LS dilanjutkan ke arah tenggara Menyusuri Jalan hingga bertemu Jalan yang terletak pada TK 36.71.09.1001-09.1003-002 dengan koordinat $106^{\circ} 36' 23.372''$ BT dan $6^{\circ} 12' 4.143''$ LS dilanjutkan ke arah selatan Menyusuri Pemukiman hingga bertemu Jalan yang terletak pada TK 36.71.09.1001-09.1003-003 dengan koordinat $106^{\circ} 36' 23.214''$ BT dan $6^{\circ} 12' 24.128''$ LS dilanjutkan ke arah tenggara Menyusuri Jalan hingga bertemu simpul batas antara Kelurahan Cibodas, Kelurahan Cibodasari, dan Kelurahan Cibodas

Baru Kecamatan Cibodas yang terletak pada TK 36.71.09.1001-09.1002-09.1003-000 dengan koordinat $106^{\circ} 36' 26.159''$ BT dan $6^{\circ} 12' 28.013''$ LS.

b. Batas Kelurahan Cibodas Baru dengan Kelurahan Cibodasari:

Dimulai dari simpul batas antara Kelurahan Cibodas, Kelurahan Cibodasari, dan Kelurahan Cibodas Baru Kecamatan Cibodas yang terletak pada TK 36.71.09.1001-09.1002-09.1003-000 dengan koordinat $106^{\circ} 36' 26.159''$ BT dan $6^{\circ} 12' 28.013''$ LS ke arah barat daya Menyusuri Sungai hingga bertemu Sungai yang terletak pada TK 36.71.09.1002-09.1003-001 dengan koordinat $106^{\circ} 36' 22.079''$ BT dan $6^{\circ} 12' 39.523''$ LS dilanjutkan ke arah barat daya Menyusuri Irigasi hingga bertemu simpul batas antara Kabupaten Tangerang dengan Kelurahan Cibodasari dan Kelurahan Cibodas Baru Kecamatan Cibodas yang terletak pada TK 36.03-36.71.09.1002-09.1003-000 dengan koordinat $106^{\circ} 36' 14.460''$ BT dan $6^{\circ} 12' 48.536''$ LS.

c. Batas Kelurahan Cibodas Baru dengan Kelurahan Uwung Jaya:

Dimulai dari simpul batas antara Kelurahan Cibodas, Kelurahan Cibodas Baru, dan Kelurahan Uwung Jaya Kecamatan Cibodas yang terletak pada TK 36.71.09.1001-09.1003-09.1005-000 dengan koordinat $106^{\circ} 36' 8,485''$ BT dan $6^{\circ} 11' 52,422''$ LS ke arah selatan Menyusuri Jalan hingga bertemu simpul batas antara Kabupaten Tangerang dengan Kelurahan Cibodas Baru dan Kelurahan Uwung Jaya Kecamatan Cibodas yang terletak pada TK 36.03-36.71.09.1003-09.1005-000 dengan koordinat $106^{\circ} 35' 57,906''$ BT dan $6^{\circ} 12' 25,621''$ LS.

d. Batas Kelurahan Cibodas Baru dengan Kabupaten Tangerang:

Batas antara Kelurahan Cibodas Baru Kecamatan Cibodas Kota Tangerang dengan Kabupaten Tangerang berpedoman dan mengikuti Peraturan Menteri Dalam Negeri Republik Indonesia Nomor 61 Tahun 2014 tentang Batas Daerah Kabupaten Tangerang dengan Kota Tangerang dari TK 36.71.09.1003-09.1005-36.03-000 dengan

koordinat 106° 35' 57.906" BT dan 6° 12' 25.621" LS sampai pada TK 36.71.09.1002-09.1003-36.03-000 dengan koordinat 106° 36' 14.460" BT dan 6° 12' 48.536" LS.

Peta Kelurahan Cibodas Baru sebagaimana tercantum dalam Lampiran merupakan bagian yang tidak terpisahkan dari Peraturan Wali Kota ini.

3.3. Kelurahan Cibodasari

Kelurahan Cibodasari mempunyai Batas Wilayah Administrasi yaitu sebelah:

- Utara : 1. Kelurahan Cibodas
2. Kelurahan Karawaci Baru
3. Kelurahan Nusa Jaya
4. Kelurahan Bojong Jaya
- Timur : 1. Kelurahan Panunggangan Barat
- Selatan : 1. Kabupaten Tangerang
2. Kelurahan Panunggangan Barat
- Barat : 1. Kelurahan Cibodas Baru

Batas-batas wilayah administrasi Kelurahan Cibodasari sebagai berikut:

a. Batas Kelurahan Cibodasari dengan Kelurahan Cibodas:

Dimulai dari simpul batas antara Kelurahan Karawaci Baru Kecamatan Karawaci dengan Kelurahan Cibodas dan Kelurahan Cibodasari Kecamatan Cibodas yang terletak pada TK 36.71.07.1003-09.1001-09.1002-000 dengan koordinat 106° 36' 40.940" BT dan 6° 12' 17.490" LS ke arah barat daya Menyusuri Sungai hingga bertemu simpul batas antara Kelurahan Cibodas, Kelurahan Cibodasari, dan Kelurahan Cibodas Baru Kecamatan Cibodas yang terletak pada TK 36.71.09.1001-09.1002-09.1003-000 dengan koordinat 106° 36' 26.159" BT dan 6° 12' 28.013" LS.

- b. Batas Kelurahan Cibodasari dengan Kelurahan Karawaci Baru:
Dimulai dari simpul batas antara Kelurahan Karawaci Baru Kecamatan Karawaci dengan Kelurahan Cibodas dan Kelurahan Cibodasari Kecamatan Cibodas yang terletak pada TK 36.71.07.1003-09.1001-09.1002-000 dengan koordinat $106^{\circ} 36' 40,940''$ BT dan $6^{\circ} 12' 17,490''$ LS ke arah selatan menyusuri irigasi hingga bertemu simpul batas antara Kelurahan Karawaci Baru dan Kelurahan Nusa Jaya Kecamatan Karawaci dengan Kelurahan Cibodasari Kecamatan Cibodas yang terletak pada TK 36.71.07.1003-07.1004-09.1002-000 dengan koordinat $106^{\circ} 36' 53,075''$ BT dan $6^{\circ} 12' 39,562''$ LS.
- c. Batas Kelurahan Cibodasari dengan Kelurahan Nusa Jaya:
Dimulai dari simpul batas antara Kelurahan Bojong Jaya dan Kelurahan Nusa Jaya Kecamatan Karawaci dengan Kelurahan Cibodasari Kecamatan Cibodas yang terletak pada TK 36.71.07.1002-07.1004-09.1002-000 dengan koordinat $106^{\circ} 36' 56,789''$ BT dan $6^{\circ} 12' 37,384''$ LS ke arah selatan melewati halaman Kelurahan Nusa Jaya hingga bertemu saluran irigasi yang terletak pada TK 36.71.07.1004-09.1002-001 dengan koordinat $106^{\circ} 36' 55,896''$ BT dan $6^{\circ} 12' 39,636''$ LS dilanjutkan ke arah barat menyusuri irigasi hingga bertemu simpul batas antara Kelurahan Karawaci Baru dan Kelurahan Nusa Jaya Kecamatan Karawaci dengan Kelurahan Cibodasari Kecamatan Cibodas yang terletak pada TK 36.71.07.1003-07.1004-09.1002-000 dengan koordinat $106^{\circ} 36' 53,075''$ BT dan $6^{\circ} 12' 39,562''$ LS.
- d. Batas Kelurahan Cibodasari dengan Kelurahan Bojong Jaya:
Dimulai dari simpul batas antara Kelurahan Bojong Jaya dan Kelurahan Nusa Jaya Kecamatan Karawaci dengan Kelurahan Cibodasari Kecamatan Cibodas yang terletak pada TK 36.71.07.1002-07.1004-09.1002-000 dengan koordinat $106^{\circ} 36' 56,789''$ BT dan $6^{\circ} 12' 37,384''$ LS ke arah timur Menyusuri jalan hingga bertemu simpul batas antara Kelurahan Bojong Jaya Kecamatan Karawaci dengan Kelurahan Cibodasari dan Kelurahan Panunggangan Barat

Kecamatan Cibodas yang terletak pada TK 36.71.07.1002-09.1002-09.1004-000 dengan koordinat $106^{\circ} 36' 57.965''$ BT dan $6^{\circ} 12' 37.387''$ LS.

- e. Batas Kelurahan Cibodasari dengan Kelurahan Panunggangan Barat: Dimulai dari simpul batas antara Kabupaten Tangerang dengan Kelurahan Cibodasari dan Kelurahan Panunggangan Barat Kecamatan Cibodas yang terletak pada TK 36.03-36.71.09.1002-09.1004-000 dengan koordinat $106^{\circ} 36' 45.123''$ BT dan $6^{\circ} 12' 57.254''$ LS ke arah timur Menyusuri Jalan hingga bertemu Irigasi yang terletak pada TK 36.71.09.1002-09.1004-001 dengan koordinat $106^{\circ} 36' 50.879''$ BT dan $6^{\circ} 12' 57.379''$ LS dilanjutkan ke arah timur laut Menyusuri Kebun hingga bertemu Jalan yang terletak pada TK 36.71.09.1002-09.1004-002 dengan koordinat $106^{\circ} 36' 53.420''$ BT dan $6^{\circ} 12' 56.250''$ LS dilanjutkan ke arah timur Menyusuri Jalan hingga bertemu Jalan yang terletak pada TK 36.71.09.1002-09.1004-003 dengan koordinat $106^{\circ} 36' 55.936''$ BT dan $6^{\circ} 12' 56.364''$ LS dilanjutkan ke arah utara Menyusuri Irigasi hingga bertemu Jalan yang terletak pada TK 36.71.09.1002-09.1004-004 dengan koordinat $106^{\circ} 36' 55.262''$ BT dan $6^{\circ} 12' 50.442''$ LS dilanjutkan ke arah utara Menyusuri Irigasi hingga bertemu Jalan yang terletak pada TK 36.71.09.1002-09.1004-005 dengan koordinat $106^{\circ} 36' 54.838''$ BT dan $6^{\circ} 12' 44.912''$ LS dilanjutkan ke arah timur laut Menyusuri Jalan hingga bertemu simpul batas antara Kelurahan Bojong Jaya Kecamatan Karawaci dengan Kelurahan Cibodasari dan Kelurahan Panunggangan Barat Kecamatan Cibodas yang terletak pada TK 36.71.07.1002-09.1002-09.1004-000 dengan koordinat $106^{\circ} 36' 57.965''$ BT dan $6^{\circ} 12' 37.387''$ LS.
- f. Batas Kelurahan Cibodasari dengan Kelurahan Cibodas Baru: Dimulai dari simpul batas antara Kelurahan Cibodas, Kelurahan Cibodasari, dan Kelurahan Cibodas Baru Kecamatan Cibodas yang terletak pada TK 36.71.09.1001-09.1002-09.1003-000 dengan koordinat $106^{\circ} 36' 26.159''$ BT dan $6^{\circ} 12' 28.013''$ LS ke arah barat

daya Menyusuri Sungai hingga bertemu Sungai yang terletak pada TK 36.71.09.1002-09.1003-001 dengan koordinat 106° 36' 22.079" BT dan 6° 12' 39.523" LS dilanjutkan ke arah barat daya Menyusuri Irigasi hingga bertemu simpul batas antara Kabupaten Tangerang dengan Kelurahan Cibodasari dan Kelurahan Cibodas Baru Kecamatan Cibodas yang terletak pada TK 36.03-36.71.09.1002-09.1003-000 dengan koordinat 106° 36' 14.460" BT dan 6° 12' 48.536" LS.

g. Batas Kelurahan Cibodasari dengan Kabupaten Tangerang:

Batas antara Kelurahan Cibodasari Kecamatan Cibodas Kota Tangerang dengan Kabupaten Tangerang berpedoman dan mengikuti Peraturan Menteri Dalam Negeri Republik Indonesia Nomor 61 Tahun 2014 tentang Batas Daerah Kabupaten Tangerang dengan Kota Tangerang dari TK 36.71.09.1002-09.1003-36.03-000 dengan koordinat 106° 36' 14.460" BT dan 6° 12' 48.536" LS sampai pada TK 36.71.09.1002-09.1004-36.03-000 dengan koordinat 106° 36' 45.123" BT dan 6° 12' 57.254" LS.

Peta Kelurahan Cibodasari sebagaimana tercantum dalam Lampiran merupakan bagian yang tidak terpisahkan dari Peraturan Wali Kota ini.

3.4. Kelurahan Jatiuwung

Kelurahan Jatiuwung mempunyai Batas Wilayah Administrasi yaitu sebelah:

Utara : 1. Kelurahan Sangiang Jaya
Timur : 1. Kelurahan Uwung Jaya
Selatan : 1. Kelurahan Gandasari
 2. Kelurahan Uwung Jaya
Barat : 1. Kelurahan Keroncong
 2. Kelurahan Gandasari

Batas-batas wilayah administrasi Kelurahan Jatiuwung sebagai berikut:

- a. Batas Kelurahan Jatiuwung dengan Kelurahan Sangiang Jaya:
Dimulai dari simpul batas antara Kelurahan Sangiang Jaya Kecamatan Periuk dengan Kelurahan Uwung Jaya dan Kelurahan Jatiuwung Kecamatan Cibodas yang terletak pada TK 36.71.08.1004-09.1005-09.1006-000 dengan koordinat $106^{\circ} 35' 55.097''$ BT dan $6^{\circ} 11' 19.513''$ LS ke arah barat Menyusuri jalan hingga bertemu simpul batas antara Kelurahan Keroncong Kecamatan Jatiuwung, Kelurahan Sangiang Jaya Kecamatan Periuk, dan Kelurahan Jatiuwung Kecamatan Cibodas yang terletak pada TK 36.71.02.1001-08.1004-09.1006-000 dengan koordinat $106^{\circ} 35' 25.556''$ BT dan $6^{\circ} 11' 25.172''$ LS.
- b. Batas Kelurahan Jatiuwung dengan Kelurahan Uwung Jaya:
Dimulai dari simpul batas antara Kelurahan Gandasari Kecamatan Jatiuwung dengan Kelurahan Uwung Jaya dan Kelurahan Jatiuwung Kecamatan Cibodas yang terletak pada TK 36.71.02.1004-09.1005-09.1006-000 dengan koordinat $106^{\circ} 35' 33.280''$ BT dan $6^{\circ} 12' 10.020''$ LS ke arah utara menyusuri (as) Sungai Kali Sabi hingga bertemu Jembatan yang terletak pada TK 36.71.09.1005-09.1006-001 dengan koordinat $106^{\circ} 35' 38.958''$ BT dan $6^{\circ} 11' 58.804''$ LS dilanjutkan ke arah timur laut menyusuri (as) Sungai Kali Sabi hingga bertemu Jembatan yang terletak pada TK 36.71.09.1005-09.1006-002 dengan koordinat $106^{\circ} 35' 43.114''$ BT dan $6^{\circ} 11' 54.667''$ LS dilanjutkan ke arah timur laut menyusuri (as) Sungai Kali Sabi hingga bertemu Jembatan yang terletak pada TK 36.71.09.1005-09.1006-003 dengan koordinat $106^{\circ} 35' 47.249''$ BT dan $6^{\circ} 11' 51.078''$ LS dilanjutkan ke arah timur laut menyusuri (as) Sungai Kali Sabi hingga bertemu simpul batas antara Kelurahan Sangiang Jaya Kecamatan Periuk dengan Kelurahan Uwung Jaya dan Kelurahan Jatiuwung Kecamatan Cibodas yang terletak pada TK 36.71.08.1004-09.1005-09.1006-000 dengan koordinat $106^{\circ} 35' 55.097''$ BT dan $6^{\circ} 11' 19.513''$ LS.

c. Batas Kelurahan Jatiuwung dengan Kelurahan Gandasari:

Dimulai dari simpul batas antara Kelurahan Gandasari Kecamatan Jatiuwung dengan Kelurahan Uwung Jaya dan Kelurahan Jatiuwung Kecamatan Cibodas yang terletak pada TK 36.71.02.1004-09.1005-09.1006-000 dengan koordinat $106^{\circ} 35' 33,280''$ BT dan $6^{\circ} 12' 10,020''$ LS ke arah barat menyusuri irigasi hingga bertemu irigasi yang terletak pada TK 36.71.02.1004-36.71.09.1006-001 dengan koordinat $106^{\circ} 35' 21,547''$ BT dan $6^{\circ} 12' 5,691''$ LS dilanjutkan ke arah timur laut menyusuri irigasi hingga bertemu irigasi yang terletak pada TK 36.71.02.1004-36.71.09.1006-002 dengan koordinat $106^{\circ} 35' 23,939''$ BT dan $6^{\circ} 12' 4,265''$ LS dilanjutkan ke arah barat laut menyusuri irigasi hingga bertemu jalan yang terletak pada TK 36.71.02.1004-36.71.09.1006-003 dengan koordinat $106^{\circ} 35' 10,537''$ BT dan $6^{\circ} 11' 52,607''$ LS dilanjutkan ke arah utara mengikuti jalan hingga bertemu jalan yang terletak pada TK 36.71.02.1004-36.71.09.1006-004 dengan koordinat $106^{\circ} 35' 12,572''$ BT dan $6^{\circ} 11' 48,314''$ LS dilanjutkan ke arah utara mengikuti as jalan hingga bertemu simpul batas antara Kelurahan Keroncong dan Kelurahan Gandasari Kecamatan Jatiuwung dengan Kelurahan Jatiuwung Kecamatan Cibodas yang terletak pada TK 36.71.02.1001-02.1004-09.1006-000 dengan koordinat $106^{\circ} 35' 13,874''$ BT dan $6^{\circ} 11' 36,687''$ LS.

d. Batas Kelurahan Jatiuwung dengan Kelurahan Keroncong:

Dimulai dari simpul batas antara Kelurahan Keroncong Kecamatan Jatiuwung, Kelurahan Sangiang Jaya Kecamatan Periuk, dan Kelurahan Jatiuwung Kecamatan Cibodas yang terletak pada TK 36.71.02.1001-08.1004-09.1006-000 dengan koordinat $106^{\circ} 35' 25,556''$ BT dan $6^{\circ} 11' 25,172''$ LS ke arah barat daya menyusuri as jalan raya pantura hingga bertemu simpul batas antara Kelurahan Keroncong dan Kelurahan Gandasari Kecamatan Jatiuwung dengan Kelurahan Jatiuwung Kecamatan Cibodas yang terletak pada TK

36.71.02.1001-02.1004-09.1006-000 dengan koordinat 106° 35' 13.874" BT dan 6° 11' 36.687" LS.

Peta Kelurahan Jatiuwung sebagaimana tercantum dalam Lampiran merupakan bagian yang tidak terpisahkan dari Peraturan Wali Kota ini.

3.5. Kelurahan Panunggangan Barat

Kelurahan Panunggangan Barat mempunyai Batas Wilayah Administrasi yaitu sebelah:

- Utara : 1. Kelurahan Bojong Jaya
2. Kelurahan Cikokol
- Timur : 1. Kelurahan Panunggangan Utara
2. Kelurahan Panunggangan
- Selatan : 1. Kabupaten Tangerang
- Barat : 1. Kelurahan Cibodasari
2. Kabupaten Tangerang

Batas-batas wilayah administrasi Kelurahan Panunggangan Barat sebagai berikut:

- a. Batas Kelurahan Panunggangan Barat dengan Kelurahan Bojong Jaya: Dimulai dari simpul batas antara Kelurahan Bojong Jaya Kecamatan Karawaci dengan Kelurahan Cibodasari dan Kelurahan Panunggangan Barat Kecamatan Cibodas yang terletak pada TK 36.71.07.1002-09.1002-09.1004-000 dengan koordinat 106° 36' 57.965" BT dan 6° 12' 37.387" LS ke arah timur Menyusuri Jalan hingga bertemu Jalan yang terletak pada TK 36.71.07.1002-09.1004-001 dengan koordinat 106° 37' 10.025" BT dan 6° 12' 41.244" LS dilanjutkan ke arah timur Menyusuri Sungai hingga bertemu simpul batas antara Kelurahan Cikokol Kecamatan Tangerang, Kelurahan Bojong Jaya Kecamatan Karawaci, dan Kelurahan Panunggangan Barat Kecamatan Cibodas yang terletak pada TK 36.71.01.1005-

07.1002-09.1004-000 dengan koordinat $106^{\circ} 37' 11.938''$ BT dan $6^{\circ} 12' 41.865''$ LS.

b. Batas Kelurahan Panunggangan Barat dengan Kelurahan Cikokol:

Dimulai dari simpul batas antara Kelurahan Cikokol Kecamatan Tangerang, Kelurahan Panunggangan Barat Kecamatan Cibodas, dan Kelurahan Panunggangan Utara Kecamatan Pinang yang terletak pada TK 36.71.01.1005-09.1004-11.1010-000 dengan koordinat $106^{\circ} 37' 37.825''$ BT dan $6^{\circ} 12' 56.411''$ LS ke arah tenggara Menyusuri Sungai hingga bertemu simpul batas antara Kelurahan Cikokol Kecamatan Tangerang, Kelurahan Bojong Jaya Kecamatan Karawaci, dan Kelurahan Panunggangan Barat Kecamatan Cibodas yang terletak pada TK 36.71.01.1005-07.1002-09.1004-000 dengan koordinat $106^{\circ} 37' 11.938''$ BT dan $6^{\circ} 12' 41.865''$ LS.

c. Batas Kelurahan Panunggangan Barat dengan Kelurahan Panunggangan Utara:

Dimulai dari simpul batas antara Kelurahan Panunggangan Barat Kecamatan Cibodas dengan Kelurahan Panunggangan dan Kelurahan Panunggangan Utara Kecamatan Pinang yang terletak pada TK 36.71.09.1004-11.1009-11.1010-000 dengan koordinat $106^{\circ} 37' 47.347''$ BT dan $6^{\circ} 13' 23.632''$ LS ke arah utara menyusuri as Sungai Cisadane hingga bertemu Sungai Cisadane yang terletak pada TK 36.71.09.1004-11.1010-001 dengan koordinat $106^{\circ} 37' 47.543''$ BT dan $6^{\circ} 13' 5.808''$ LS dilanjutkan ke arah utara menyusuri as Sungai Cisadane hingga bertemu simpul batas antara Kelurahan Cikokol Kecamatan Tangerang, Kelurahan Panunggangan Barat Kecamatan Cibodas, dan Kelurahan Panunggangan Utara Kecamatan Pinang yang terletak pada TK 36.71.01.1005-09.1004-11.1010-000 dengan koordinat $106^{\circ} 37' 37.825''$ BT dan $6^{\circ} 12' 56.411''$ LS.

d. Batas Kelurahan Panunggangan Barat dengan Kelurahan Panunggangan:

Dimulai dari simpul batas antara Kelurahan Panunggangan Barat Kecamatan Cibodas dengan Kelurahan Panunggangan dan Kelurahan

Panunggan Utara Kecamatan Pinang yang terletak pada TK 36.71.09.1004-11.1009-11.1010-000 dengan koordinat $106^{\circ} 37' 47,347''$ BT dan $6^{\circ} 13' 23,632''$ LS ke arah selatan menyusuri as Sungai Cisadane hingga bertemu Sungai Cisadane yang terletak pada TK 36.71.09.1004-11.1009-001 dengan koordinat $106^{\circ} 37' 46,916''$ BT dan $6^{\circ} 13' 28,078''$ LS dilanjutkan ke arah selatan menyusuri as Sungai Cisadane hingga bertemu simpul batas antara Kabupaten Tangerang dengan Kelurahan Panunggan Barat Kecamatan Cibodas, dan Kelurahan Panunggan Kecamatan Pinang yang terletak pada TK 36.03-36.71.09.1004-11.1009-000 dengan koordinat $106^{\circ} 37' 49,481''$ BT dan $6^{\circ} 13' 31,783''$ LS.

- e. Batas Kelurahan Panunggan Barat dengan Kelurahan Cibodasari:
Dimulai dari simpul batas antara Kabupaten Tangerang dengan Kelurahan Cibodasari dan Kelurahan Panunggan Barat Kecamatan Cibodas yang terletak pada TK 36.03-36.71.09.1002-09.1004-000 dengan koordinat $106^{\circ} 36' 45,123''$ BT dan $6^{\circ} 12' 57,254''$ LS ke arah timur Menyusuri Jalan hingga bertemu Irigasi yang terletak pada TK 36.71.09.1002-09.1004-001 dengan koordinat $106^{\circ} 36' 50,879''$ BT dan $6^{\circ} 12' 57,379''$ LS dilanjutkan ke arah timur laut Menyusuri Kebun hingga bertemu Jalan yang terletak pada TK 36.71.09.1002-09.1004-002 dengan koordinat $106^{\circ} 36' 53,420''$ BT dan $6^{\circ} 12' 56,250''$ LS dilanjutkan ke arah timur Menyusuri Jalan hingga bertemu Jalan yang terletak pada TK 36.71.09.1002-09.1004-003 dengan koordinat $106^{\circ} 36' 55,936''$ BT dan $6^{\circ} 12' 56,364''$ LS dilanjutkan ke arah utara Menyusuri Irigasi hingga bertemu Jalan yang terletak pada TK 36.71.09.1002-09.1004-004 dengan koordinat $106^{\circ} 36' 55,262''$ BT dan $6^{\circ} 12' 50,442''$ LS dilanjutkan ke arah utara Menyusuri Irigasi hingga bertemu Jalan yang terletak pada TK 36.71.09.1002-09.1004-005 dengan koordinat $106^{\circ} 36' 54,838''$ BT dan $6^{\circ} 12' 44,912''$ LS dilanjutkan ke arah timur laut Menyusuri Jalan hingga bertemu simpul batas antara Kelurahan Bojong Jaya Kecamatan Karawaci dengan Kelurahan Cibodasari dan Kelurahan

Panunggangan Barat Kecamatan Cibodas yang terletak pada TK 36.71.07.1002-09.1002-09.1004-000 dengan koordinat 106° 36' 57.965" BT dan 6° 12' 37.387" LS.

- f. Batas Kelurahan Panunggangan Barat dengan Kabupaten Tangerang:
Batas antara Kelurahan Panunggangan Barat Kecamatan Cibodas Kota Tangerang dengan Kabupaten Tangerang berpedoman dan mengikuti Peraturan Menteri Dalam Negeri Republik Indonesia Nomor 61 Tahun 2014 tentang Batas Daerah Kabupaten Tangerang dengan Kota Tangerang dari TK 36.71.09.1002-09.1004-36.03-000 dengan koordinat 106° 36' 45.123" BT dan 6° 12' 57.254" LS sampai pada TK.36.71.09.1004-11.1009-36.03-000 dengan koordinat 106° 37' 49.481" BT dan 6° 13' 31.783" LS.

Peta Kelurahan Panunggangan Barat sebagaimana tercantum dalam Lampiran merupakan bagian yang tidak terpisahkan dari Peraturan Wali Kota ini.

3.6. Kelurahan Uwung Jaya

Kelurahan Uwung Jaya mempunyai Batas Wilayah Administrasi yaitu sebelah:

- Utara : 1. Kelurahan Sangiang Jaya
2. Kelurahan Bugel
3. Kelurahan Margasari
- Timur : 1. Kelurahan Cimone
2. Kelurahan Cibodas
3. Kelurahan Cibodas Baru
- Selatan : 1. Kabupaten Tangerang
2. Kelurahan Gandasari
- Barat : 1. Kelurahan Jatiuwung
2. Kelurahan Sangiang Jaya

Batas-batas wilayah administrasi Kelurahan Uwung Jaya sebagaiberikut:

- a. Batas Kelurahan Uwung Jayadengan Kelurahan Sangiang Jaya:
- Dimulai dari simpul batas antara Kelurahan Bugel Kecamatan Karawaci, Kelurahan Sangiang Jaya Kecamatan Periuk, dan Kelurahan Uwung Jaya Kecamatan Cibodas yang terletak pada TK 36.71.07.1009-08.1004-09.1005-000 dengan koordinat $106^{\circ} 36' 6.715''$ BT dan $6^{\circ} 10' 45.226''$ LS ke arah barat daya Menyusuri saluran irigasi hingga bertemu Jalan yang terletak pada TK 36.71.08.1004-09.1005-001 dengan koordinat $106^{\circ} 36' 2.922''$ BT dan $6^{\circ} 10' 49.429''$ LS dilanjutkan ke arah selatan Menyusuri jalan hingga bertemu Jalan yang terletak pada TK 36.71.08.1004-09.1005-002 dengan koordinat $106^{\circ} 35' 59.674''$ BT dan $6^{\circ} 11' 16.696''$ LS dilanjutkan ke arah barat daya Menyusuri saluran irigasi hingga bertemu simpul batas antara Kelurahan Sangiang Jaya Kecamatan Periuk dengan Kelurahan Uwung Jaya dan Kelurahan Jatiuwung Kecamatan Cibodas yang terletak pada TK 36.71.08.1004-09.1005-09.1006-000 dengan koordinat $106^{\circ} 35' 55.097''$ BT dan $6^{\circ} 11' 19.513''$ LS.
- b. Batas KelurahanUwung Jaya dengan Kelurahan Bugel:
- Dimulai dari simpul batas antara Kelurahan Bugel Kecamatan Karawaci, Kelurahan Sangiang Jaya Kecamatan Periuk, dan Kelurahan Uwung Jaya Kecamatan Cibodas yang terletak pada TK 36.71.07.1009-08.1004-09.1005-000 dengan koordinat $106^{\circ} 36' 6.715''$ BT dan $6^{\circ} 10' 45.226''$ LS ke arah tenggara Menyusuri Sungai hingga bertemu irigasi yang terletak pada TK 36.71.07.1009-09.1005-001 dengan koordinat $106^{\circ} 36' 19.695''$ BT dan $6^{\circ} 10' 55.223''$ LS dilanjutkan ke arah selatan Menyusuri Irigasi hingga bertemu simpul batas antara Kelurahan Bugel dan Kelurahan Margasari Kecamatan Karawaci dengan Kelurahan Uwung Jaya Kecamatan Cibodas yang terletak pada TK 36.71.07.1009-07.1010-09.1005-000 dengan koordinat $106^{\circ} 36' 19.845''$ BT dan $6^{\circ} 11' 0.602''$ LS.
- c. Batas Kelurahan Uwung Jayadengan Kelurahan Margasari:

Dimulai dari simpul batas antara Kelurahan Bugel dan Kelurahan Margasari Kecamatan Karawaci dengan Kelurahan Uwung Jaya Kecamatan Cibodas yang terletak pada TK 36.71.07.1009-07.1010-09.1005-000 dengan koordinat $106^{\circ} 36' 19.845''$ BT dan $6^{\circ} 11' 0.602''$ LS ke arah selatan menyusuri as saluran irigasi hingga bertemu saluran irigasi yang terletak pada TK 36.71.07.1010-09.1005-001 dengan koordinat $106^{\circ} 36' 20.635''$ BT dan $6^{\circ} 11' 2.760''$ LS dilanjutkan ke arah selatan menyusuri as saluran irigasi hingga bertemu simpul batas antara Kelurahan Cimone dan Kelurahan Margasari Kecamatan Karawaci dengan Kelurahan Uwung Jaya Kecamatan Cibodas yang terletak pada TK 36.71.07.1005-07.1010-09.1005-000 dengan koordinat $106^{\circ} 36' 22.275''$ BT dan $6^{\circ} 11' 4.819''$ LS.

d. Batas Kelurahan Uwung Jayadengan Kelurahan Cimone:

Dimulai dari simpul batas antara Kelurahan Cimone Kecamatan Karawaci dengan Kelurahan Cibodas dan Kelurahan Uwung Jaya Kecamatan Cibodas yang terletak pada TK 36.71.07.1005-09.1001-09.1005-000 dengan koordinat $106^{\circ} 36' 24,799''$ BT dan $6^{\circ} 11' 15,049''$ LS ke arah timur laut Menyusuri As Jalan hingga bertemu Jembatan yang terletak pada TK 36.71.07.1005-09.1005-001 dengan koordinat $106^{\circ} 36' 27,098''$ BT dan $6^{\circ} 11' 12,542''$ LS dilanjutkan ke arah barat laut Menyusuri Irigasi hingga bertemu simpul batas antara Kelurahan Cimone dan Kelurahan Margasari Kecamatan Karawaci dengan Kelurahan Uwung Jaya Kecamatan Cibodas yang terletak pada TK 36.71.07.1005-07.1010-09.1005-000 dengan koordinat $106^{\circ} 36' 22,275''$ BT dan $6^{\circ} 11' 4,819''$ LS.

e. Batas KelurahanUwung Jaya dengan Kelurahan Cibodas:

Dimulai dari simpul batas antara Kelurahan Cimone Kecamatan Karawaci dengan Kelurahan Cibodas dan Kelurahan Uwung Jaya Kecamatan Cibodas yang terletak pada TK 36.71.07.1005-09.1001-09.1005-000 dengan koordinat $106^{\circ} 36' 24.799''$ BT dan $6^{\circ} 11' 15.049''$ LS ke arah barat Menyusuri Jalan hingga bertemu Jalan

yang terletak pada TK 36.71.09.1001-09.1005-001 dengan koordinat $106^{\circ} 36' 2.311''$ BT dan $6^{\circ} 11' 18.328''$ LS dilanjutkan ke arah selatan Menyusuri Jalan hingga bertemu simpul batas antara Kelurahan Cibodas, Kelurahan Cibodas Baru, dan Kelurahan Uwung Jaya Kecamatan Cibodas yang terletak pada TK 36.71.09.1001-09.1003-09.1005-000 dengan koordinat $106^{\circ} 36' 8.485''$ BT dan $6^{\circ} 11' 52.422''$ LS.

- f. Batas Kelurahan Uwung Jayadengan Kelurahan Cibodas Baru:
Dimulai dari simpul batas antara Kelurahan Cibodas, Kelurahan Cibodas Baru, dan Kelurahan Uwung Jaya Kecamatan Cibodas yang terletak pada TK 36.71.09.1001-09.1003-09.1005-000 dengan koordinat $106^{\circ} 36' 8,485''$ BT dan $6^{\circ} 11' 52,422''$ LS ke arah selatan Menyusuri Jalan hingga bertemu simpul batas antara Kabupaten Tangerang dengan Kelurahan Cibodas Baru dan Kelurahan Uwung Jaya Kecamatan Cibodas yang terletak pada TK 36.03-36.71.09.1003-09.1005-000 dengan koordinat $106^{\circ} 35' 57,906''$ BT dan $6^{\circ} 12' 25,621''$ LS.
- g. Batas KelurahanUwung Jaya dengan Kelurahan Gandasari:
Dimulai dari simpul batas antara Kabupaten Tangerang dengan Kelurahan Gandasari Kecamatan Jatiuwung, dan Kelurahan Uwung Jaya Kecamatan Cibodas yang terletak pada TK 36.03-36.71.02.1004-09.1005-000 dengan koordinat $106^{\circ} 35' 44.527''$ BT dan $6^{\circ} 12' 21.164''$ LS ke arah utara menyusuri irigasi hingga bertemu irigasi yang terletak pada TK 36.71.03.1004-05.1008-001 dengan koordinat $106^{\circ} 35' 44.618''$ BT dan $6^{\circ} 12' 17.663''$ LS dilanjutkan ke arah barat menyusuri irigasi hingga bertemu simpul batas antara Kelurahan Gandasari Kecamatan Jatiuwung dengan Kelurahan Uwung Jaya dan Kelurahan Jatiuwung Kecamatan Cibodas yang terletak pada TK 36.71.02.1004-09.1005-09.1006-000 dengan koordinat $106^{\circ} 35' 33.280''$ BT dan $6^{\circ} 12' 10.020''$ LS.

h. Batas Kelurahan Uwung Jaya dengan Kelurahan Jatiuwung:

Dimulai dari simpul batas antara Kelurahan Gandasari Kecamatan Jatiuwung dengan Kelurahan Uwung Jaya dan Kelurahan Jatiuwung Kecamatan Cibodas yang terletak pada TK 36.71.02.1004-09.1005-09.1006-000 dengan koordinat $106^{\circ} 35' 33.280''$ BT dan $6^{\circ} 12' 10.020''$ LS ke arah utara menyusuri (as) Sungai Kali Sabi hingga bertemu Jembatan yang terletak pada TK 36.71.09.1005-09.1006-001 dengan koordinat $106^{\circ} 35' 38.958''$ BT dan $6^{\circ} 11' 58.804''$ LS dilanjutkan ke arah timur laut menyusuri (as) Sungai Kali Sabi hingga bertemu Jembatan yang terletak pada TK 36.71.09.1005-09.1006-002 dengan koordinat $106^{\circ} 35' 43.114''$ BT dan $6^{\circ} 11' 54.667''$ LS dilanjutkan ke arah timur laut menyusuri (as) Sungai Kali Sabi hingga bertemu Jembatan yang terletak pada TK 36.71.09.1005-09.1006-003 dengan koordinat $106^{\circ} 35' 47.249''$ BT dan $6^{\circ} 11' 51.078''$ LS dilanjutkan ke arah timur laut menyusuri (as) Sungai Kali Sabi hingga bertemu simpul batas antara Kelurahan Sangiang Jaya Kecamatan Periuk dengan Kelurahan Uwung Jaya dan Kelurahan Jatiuwung Kecamatan Cibodas yang terletak pada TK 36.71.08.1004-09.1005-09.1006-000 dengan koordinat $106^{\circ} 35' 55.097''$ BT dan $6^{\circ} 11' 19.513''$ LS.

i. Batas Kelurahan Uwung Jaya dengan Kabupaten Tangerang:

Batas antara Kelurahan Uwung Jaya Kecamatan Cibodas Kota Tangerang dengan Kabupaten Tangerang berpedoman dan mengikuti Peraturan Menteri Dalam Negeri Republik Indonesia Nomor 61 Tahun 2014 tentang Batas Daerah Kabupaten Tangerang dengan Kota Tangerang dari TK 36.71.02.1004-09.1005-36.03-000 dengan koordinat $106^{\circ} 35' 44.527''$ BT dan $6^{\circ} 12' 21.164''$ LS sampai pada TK 36.71.09.1003-09.1005-36.03-000 dengan koordinat $106^{\circ} 35' 57.906''$ BT dan $6^{\circ} 12' 25.621''$ LS.

Peta Kelurahan Uwung Jaya sebagaimana tercantum dalam Lampiran merupakan bagian yang tidak terpisahkan dari Peraturan Wali Kota ini.

4. Kecamatan Ciledug

4.1. Kelurahan Parung Serab

Kelurahan Parung Serab mempunyai Batas Wilayah Administrasi yaitu sebelah:

Utara : 1. Kelurahan Tajur
2. Kelurahan Sudimara Selatan
3. Kelurahan Paninggilan Utara

Timur : 1. Kelurahan Paninggilan

Selatan : 1. Kota Tangerang Selatan

Barat : 1. Kota Tangerang Selatan

Batas-batas wilayah administrasi Kelurahan Parung Serab sebagai berikut:

a. Batas Kelurahan Parung Serab dengan Kelurahan Tajur:

Dimulai dari simpul batas antara Kelurahan Tajur dan Kelurahan Parung Serab Kecamatan Ciledug dengan Kota Tangerang Selatan yang terletak pada TK 36.71.06.1004-06.1005-36.74-000 dengan koordinat $106^{\circ} 41' 49.970''$ BT dan $6^{\circ} 14' 40.222''$ LS ke arah timur menyusuri (as) Jalan Pondok Kacang hingga bertemu Jalan yang terletak pada TK 36.71.06.1004-06.1005-001 dengan koordinat $106^{\circ} 41' 52.948''$ BT dan $6^{\circ} 14' 40.333''$ LS dilanjutkan ke arah timur menyusuri (as) Jalan Pondok Kacang hingga bertemu Jalan yang terletak pada TK 36.71.06.1004-06.1005-002 dengan koordinat $106^{\circ} 41' 53.927''$ BT dan $6^{\circ} 14' 40.333''$ LS dilanjutkan ke arah timur menyusuri (as) Jalan Pondok Kacang hingga bertemu Jalan yang terletak pada TK 36.71.06.1004-06.1005-003 dengan koordinat $106^{\circ} 41' 55.415''$ BT dan $6^{\circ} 14' 40.334''$ LS dilanjutkan ke arah timur menyusuri (as) Jalan Pondok Kacang hingga bertemu Jalan yang terletak pada TK 36.71.06.1004-06.1005-004 dengan koordinat $106^{\circ} 41' 57.359''$ BT dan $6^{\circ} 14' 40.309''$ LS dilanjutkan ke arah timur menyusuri (as) Jalan Pondok Kacang hingga bertemu Jalan yang terletak pada TK 36.71.06.1004-06.1005-005 dengan koordinat 106°

42' 0.353" BT dan 6° 14' 38.852" LS dilanjutkan ke arah timur laut menyusuri (as) Jalan Pondok Kacang hingga bertemu simpul batas antara Kelurahan Tajur, Kelurahan Parung Serab, dan Kelurahan Sudimara Selatan Kecamatan Ciledug yang terletak pada TK 36.71.06.1004-06.1005-06.1007-000 dengan koordinat 106° 42' 1.665" BT dan 6° 14' 37.524" LS.

b. Batas Kelurahan Parung Serab dengan Kelurahan Paninggilan:

Dimulai dari simpul batas antara Kelurahan Paninggilan, Kelurahan Parung Serab, dan Kelurahan Paninggilan Utara Kecamatan Ciledug yang terletak pada TK 36.71.06.1001-06.1005-06.1008-000 dengan koordinat 106° 42' 28.134" BT dan 6° 14' 33.430" LS ke arah selatan menyusuri as Sungai Ciputat hingga bertemu Sungai Ciputat yang terletak pada TK 36.71.06.1001-06.1005-001 dengan koordinat 106° 42' 25.175" BT dan 6° 14' 55.612" LS dilanjutkan ke arah timur laut menyusuri as Sungai Ciputat hingga bertemu Sungai Ciputat yang terletak pada TK 36.71.06.1001-06.1005-002 dengan koordinat 106° 42' 29.401" BT dan 6° 14' 53.297" LS dilanjutkan ke arah tenggara menyusuri as Sungai Ciputat hingga bertemu simpul batas antara Kelurahan Paninggilan dan Kelurahan Parung Serab Kecamatan Ciledug dengan Kota Tangerang Selatan yang terletak pada TK 36.71.06.1001-06.1005-36.74-000 dengan koordinat 106° 42' 39.070" BT dan 6° 15' 4.904" LS.

c. Batas Kelurahan Parung Serab dengan Kelurahan Paninggilan Utara:

Dimulai dari simpul batas antara Kelurahan Paninggilan, Kelurahan Parung Serab, dan Kelurahan Paninggilan Utara Kecamatan Ciledug yang terletak pada TK 36.71.06.1001-06.1005-06.1008-000 dengan koordinat 106° 42' 28.134" BT dan 6° 14' 33.430" LS ke arah barat mengikuti as Jalan Ciptomangunkusumo hingga bertemu Jalan Ciptomangunkusumo yang terletak pada TK 36.71.06.1005-06.1008-001 dengan koordinat 106° 42' 18.396" BT dan 6° 14' 34.573" LS dilanjutkan ke arah barat mengikuti as Jalan Ciptomangunkusumo hingga bertemu Jalan Ciptomangunkusumo yang terletak pada TK

36.71.06.1005-06.1008-002 dengan koordinat $106^{\circ} 42' 13.705''$ BT dan $6^{\circ} 14' 35.131''$ LS dilanjutkan ke arah barat laut mengikuti as Jalan Ciptomangunkusumo hingga bertemu simpul batas antara Kelurahan Parung Serab, Kelurahan Sudimara Selatan, dan Kelurahan Paninggilan Utara Kecamatan Ciledug yang terletak pada TK 36.71.06.1005-06.1007-06.1008-000 dengan koordinat $106^{\circ} 42' 8.235''$ BT dan $6^{\circ} 14' 30.117''$ LS.

- d. Batas Kelurahan Parung Serab dengan Kelurahan Sudimara Selatan:
Dimulai dari simpul batas antara Kelurahan Parung Serab, Kelurahan Sudimara Selatan, dan Kelurahan Paninggilan Utara Kecamatan Ciledug yang terletak pada TK 36.71.06.1005-06.1007-06.1008-000 dengan koordinat $106^{\circ} 42' 8.235''$ BT dan $6^{\circ} 14' 30.117''$ LS ke arah barat daya mengikuti as Jalan Raden Patah hingga bertemu Jalan Raden Patah yang terletak pada TK 36.71.06.1005-06.1007-001 dengan koordinat $106^{\circ} 42' 4.738''$ BT dan $6^{\circ} 14' 33.630''$ LS dilanjutkan ke arah barat daya mengikuti as Jalan Raden Patah hingga bertemu simpul batas antara Kelurahan Tajur, Kelurahan Parung Serab, dan Kelurahan Sudimara Selatan Kecamatan Ciledug yang terletak pada TK 36.71.06.1004-06.1005-06.1007-000 dengan koordinat $106^{\circ} 42' 1.665''$ BT dan $6^{\circ} 14' 37.524''$ LS.
- e. Batas Kelurahan Parung Serab dengan Kota Tangerang Selatan:
Batas antara Kelurahan Parung Serab Kecamatan Ciledug Kota Tangerang dengan Kota Tangerang Selatan berpedoman dan mengikuti Peraturan Menteri Dalam Negeri Republik Indonesia Nomor 11 Tahun 2012 tentang Batas Daerah Kota Tangerang Selatan dengan Kota Tangerang dari TK 36.71.06.1004-06.1005-36.74-000 dengan koordinat $106^{\circ} 41' 49.970''$ BT dan $6^{\circ} 14' 40.222''$ LS sampai pada TK.36.71.06.1001-06.1005-36.74-000 dengan koordinat $106^{\circ} 42' 39.070''$ BT dan $6^{\circ} 15' 4.904''$ LS.

Peta Kelurahan Parung Serab sebagaimana tercantum dalam Lampiran merupakan bagian yang tidak terpisahkan dari Peraturan Wali Kota ini.

4.2. Kelurahan Paninggilan

Kelurahan Paninggilan mempunyai Batas Wilayah Administrasi yaitu sebelah:

- Utara : 1. Kelurahan Paninggilan Utara
- Timur : 1. Kelurahan Larangan Selatan
- Selatan : 1. Kota Tangerang Selatan
- Barat : 1. Kelurahan Parung Serab

Batas-batas wilayah administrasi Kelurahan Paninggilan sebagaiberikut:

a. Batas Kelurahan Paninggilan dengan Kelurahan Paninggilan Utara:

Dimulai dari simpul batas antara Kelurahan Paninggilan, Kelurahan Paninggilan Utara Kecamatan Ciledug, Kelurahan Larangan Selatan dan Kelurahan Gaga Kecamatan Larangan yang terletak pada TK 36.71.06.1001-06.1008-13.1002-13.1006-000 dengan koordinat $106^{\circ} 43' 8,391''$ BT dan $6^{\circ} 14' 39,850''$ LS ke arah barat mengikuti as Jalan Mahkota hingga bertemu Jalan Mahkota yang terletak pada TK 36.71.06.1001-06.1008-001 dengan koordinat $106^{\circ} 43' 6,841''$ BT dan $6^{\circ} 14' 39,404''$ LS dilanjutkan ke arah utara melewati pertigaan jalan hingga bertemu pertigaan jalan yang terletak pada TK 36.71.06.1001-06.1008-002 dengan koordinat $106^{\circ} 43' 7,036''$ BT dan $6^{\circ} 14' 38,440''$ LS dilanjutkan ke arah barat melewati pertigaan jalan hingga bertemu pertigaan jalan yang terletak pada TK 36.71.06.1001-06.1008-003 dengan koordinat $106^{\circ} 42' 58,136''$ BT dan $6^{\circ} 14' 37,046''$ LS dilanjutkan ke arah barat melewati pertigaan jalan hingga bertemu simpul batas antara Kelurahan Paninggilan, Kelurahan Parung Serab, dan Kelurahan Paninggilan Utara Kecamatan Ciledug yang terletak pada TK 36.71.06.1001-06.1005-06.1008-000 dengan koordinat $106^{\circ} 42' 28,134''$ BT dan $6^{\circ} 14' 33,430''$ LS.

b. Batas Kelurahan Paninggilan dengan Kelurahan Larangan Selatan:

Dimulai dari simpul batas antara Kelurahan Paninggilan, Kelurahan Paninggilan Utara Kecamatan Ciledug, Kelurahan Larangan Selatan dan Kelurahan Gaga Kecamatan Larangan yang terletak pada TK 36.71.06.1001-06.1008-13.1002-13.1006-000 dengan koordinat $106^{\circ} 43' 8,391''$ BT dan $6^{\circ} 14' 39,850''$ LS ke arah selatan menyusuri as Sungai Cantiga hingga bertemu jembatan yang terletak pada TK 36.71.06.1001-13.1002-001 dengan koordinat $106^{\circ} 43' 5,887''$ BT dan $6^{\circ} 14' 47,299''$ LS dilanjutkan ke arah tenggara menyusuri as Sungai Cantiga hingga bertemu Sungai Cantiga yang terletak pada TK 36.71.06.1001-13.1002-002 dengan koordinat $106^{\circ} 43' 8,879''$ BT dan $6^{\circ} 14' 51,710''$ LS dilanjutkan ke arah selatan menyusuri as Sungai Cantiga hingga bertemu Sungai Cantiga yang terletak pada TK 36.71.06.1001-13.1002-003 dengan koordinat $106^{\circ} 43' 8,882''$ BT dan $6^{\circ} 14' 52,944''$ LS dilanjutkan ke arah timur melewati kebun hingga bertemu Jalan Lengkuas yang terletak pada TK 36.71.06.1001-13.1002-004 dengan koordinat $106^{\circ} 43' 10,153''$ BT dan $6^{\circ} 14' 53,002''$ LS dilanjutkan ke arah selatan melewati kebun hingga bertemu kebun yang terletak pada TK 36.71.06.1001-13.1002-005 dengan koordinat $106^{\circ} 43' 10,045''$ BT dan $6^{\circ} 14' 57,692''$ LS dilanjutkan ke arah timur melewati kebun hingga bertemu kebun yang terletak pada TK 36.71.06.1001-13.1002-006 dengan koordinat $106^{\circ} 43' 10,985''$ BT dan $6^{\circ} 14' 57,722''$ LS dilanjutkan ke arah tenggara menyusuri as saluran irigasi hingga bertemu saluran irigasi yang terletak pada TK 36.71.06.1001-13.1002-007 dengan koordinat $106^{\circ} 43' 11,921''$ BT dan $6^{\circ} 14' 59,298''$ LS dilanjutkan ke arah tenggara melewati pemukiman hingga bertemu pemukiman yang terletak pada TK 36.71.06.1001-13.1002-008 dengan koordinat $106^{\circ} 43' 14,437''$ BT dan $6^{\circ} 15' 2,927''$ LS dilanjutkan ke arah barat daya melewati kebun hingga bertemu kebun yang terletak pada TK 36.71.06.1001-13.1002-009 dengan koordinat $106^{\circ} 43' 13,696''$ BT dan $6^{\circ} 15' 3,236''$ LS dilanjutkan ke arah selatan melewati kebun hingga bertemu simpul batas antara Kelurahan Paninggilan

Kecamatan Ciledug, dan Kelurahan Larangan Selatan Kecamatan Larangan dengan Kota Tangerang Selatan yang terletak pada TK 36.71.06.1001-13.1002-36.74-000 dengan koordinat $106^{\circ} 43' 13,775''$ BT dan $6^{\circ} 15' 3,499''$ LS.

c. Batas Kelurahan Paninggilan dengan Kota Tangerang Selatan:

Batas antara Kelurahan Paninggilan Kecamatan Ciledug Kota Tangerang dengan Kota Tangerang Selatan berpedoman dan mengikuti Peraturan Menteri Dalam Negeri Republik Indonesia Nomor 11 Tahun 2012 tentang Batas Daerah Kota Tangerang Selatan dengan Kota Tangerang dari TK.36.71.06.1001-06.1005-36.74-000 dengan koordinat $106^{\circ} 42' 39.070''$ BT dan $6^{\circ} 15' 4.904''$ LS sampai pada TK.36.71.06.1001-13.1002-36.74-000 dengan koordinat $106^{\circ} 43' 13.775''$ BT dan $6^{\circ} 15' 3.499''$ LS.

d. Batas Kelurahan Paninggilan dengan Kelurahan Parung Serab:

Dimulai dari simpul batas antara Kelurahan Paninggilan, Kelurahan Parung Serab, dan Kelurahan Paninggilan Utara Kecamatan Ciledug yang terletak pada TK 36.71.06.1001-06.1005-06.1008-000 dengan koordinat $106^{\circ} 42' 28.134''$ BT dan $6^{\circ} 14' 33.430''$ LS ke arah selatan menyusuri as Sungai Ciputat hingga bertemu Sungai Ciputat yang terletak pada TK 36.71.06.1001-06.1005-001 dengan koordinat $106^{\circ} 42' 25.175''$ BT dan $6^{\circ} 14' 55.612''$ LS dilanjutkan ke arah timur laut menyusuri as Sungai Ciputat hingga bertemu Sungai Ciputat yang terletak pada TK 36.71.06.1001-06.1005-002 dengan koordinat $106^{\circ} 42' 29.401''$ BT dan $6^{\circ} 14' 53.297''$ LS dilanjutkan ke arah tenggara menyusuri as Sungai Ciputat hingga bertemu simpul batas antara Kelurahan Paninggilan dan Kelurahan Parung Serab Kecamatan Ciledug dengan Kota Tangerang Selatan yang terletak pada TK 36.71.06.1001-06.1005-36.74-000 dengan koordinat $106^{\circ} 42' 39.070''$ BT dan $6^{\circ} 15' 4.904''$ LS.

Peta Kelurahan Paninggilan sebagaimana tercantum dalam Lampiran merupakan bagian yang tidak terpisahkan dari Peraturan Wali Kota ini.

4.3. Kelurahan Paninggilan Utara

Kelurahan Paninggilan Utara mempunyai Batas Wilayah Administrasi yaitu sebelah:

- Utara : 1. Kelurahan Sudimara Barat
2. Kelurahan Sudimara Jaya
3. Kelurahan Sudimara Timur
- Timur : 1. Kelurahan Larangan Utara
2. Kelurahan Gaga
- Selatan : 1. Kelurahan Parung Serab
2. Kelurahan Paninggilan
- Barat : 1. Kelurahan Sudimara Selatan

Batas-batas wilayah administrasi Kelurahan Paninggilan Utara sebagai berikut:

- a. Batas Kelurahan Paninggilan Utara dengan Kelurahan Sudimara Barat:

Dimulai dari simpul batas antara Kelurahan Sudimara Barat, Kelurahan Sudimara Selatan, dan Kelurahan Paninggilan Utara Kecamatan Ciledug yang terletak pada TK 36.71.06.1002-06.1007-06.1008-000 dengan koordinat $106^{\circ} 42' 11.412''$ BT dan $6^{\circ} 14' 17.536''$ LS ke arah timur Menyusuri irigasi hingga bertemu Irigasi yang terletak pada TK 36.71.06.1002-06.1008-001 dengan koordinat $106^{\circ} 42' 22.306''$ BT dan $6^{\circ} 14' 17.578''$ LS dilanjutkan ke arah tenggara Menyusuri irigasi hingga bertemu Irigasi yang terletak pada TK 36.71.06.1002-06.1008-002 dengan koordinat $106^{\circ} 42' 24.896''$ BT dan $6^{\circ} 14' 20.295''$ LS dilanjutkan ke arah timur laut menyusuri irigasi hingga bertemu Irigasi yang terletak pada TK 36.71.06.1002-06.1008-003 dengan koordinat $106^{\circ} 42' 29.593''$ BT dan $6^{\circ} 14' 17.409''$ LS dilanjutkan ke arah timur Menyusuri Irigasi hingga bertemu simpul batas antara Kelurahan Sudimara Barat, Kelurahan Sudimara Jaya, dan Kelurahan Paninggilan Utara Kecamatan Ciledug

yang terletak pada TK 36.71.06.1002-06.1006-06.1008-000 dengan koordinat $106^{\circ} 42' 35.010''$ BT dan $6^{\circ} 14' 16.314''$ LS.

b. Batas Kelurahan Paninggilan Utaradengan Kelurahan Sudimara Jaya: Dimulai dari simpul batas antara Kelurahan Sudimara Timur, Kelurahan Sudimara Jaya, dan Kelurahan Paninggilan Utara Kecamatan Ciledug yang terletak pada TK 36.71.06.1003-06.1006-06.1008-000 dengan koordinat $106^{\circ} 42' 51.323''$ BT dan $6^{\circ} 14' 14.457''$ LS ke arah barat Menyusuri As Jalan hingga bertemu simpul batas antara Kelurahan Sudimara Barat, Kelurahan Sudimara Jaya, dan Kelurahan Paninggilan Utara Kecamatan Ciledug yang terletak pada TK 36.71.06.1002-06.1006-06.1008-000 dengan koordinat $106^{\circ} 42' 35.010''$ BT dan $6^{\circ} 14' 16.314''$ LS.

c. Batas Kelurahan Paninggilan Utaradengan Kelurahan Sudimara Timur:

Dimulai dari simpul batas antara Kelurahan Sudimara Timur dan Kelurahan Paninggilan Utara Kecamatan Ciledug dengan Kelurahan Larangan Utara Kecamatan Larangan yang terletak pada TK 36.71.06.1003-06.1008-13.1001-000 dengan koordinat $106^{\circ} 43' 10.293''$ BT dan $6^{\circ} 14' 14.982''$ LS ke arah barat menyusuri (as) kebun hingga bertemu Jalan yang terletak pada TK 36.71.06.1003-06.1008-001 dengan koordinat $106^{\circ} 43' 8.520''$ BT dan $6^{\circ} 14' 14.898''$ LS dilanjutkan ke arah utara menyusuri (as) Jalan Yayasan 1 hingga bertemu Jalan yang terletak pada TK 36.71.06.1003-06.1008-002 dengan koordinat $106^{\circ} 43' 8.567''$ BT dan $6^{\circ} 14' 14.464''$ LS dilanjutkan ke arah barat menyusuri (as) Jalan Sinar II hingga bertemu Jalan yang terletak pada TK 36.71.06.1003-06.1008-003 dengan koordinat $106^{\circ} 43' 3.807''$ BT dan $6^{\circ} 14' 14.071''$ LS dilanjutkan ke arah barat daya menyusuri (as) Jalan Sinar I hingga bertemu Jalan yang terletak pada TK 36.71.06.1003-06.1008-004 dengan koordinat $106^{\circ} 43' 3.322''$ BT dan $6^{\circ} 14' 14.987''$ LS dilanjutkan ke arah barat menyusuri (as) pemukiman hingga bertemu Jalan yang terletak pada TK 36.71.06.1003-06.1008-005 dengan

koordinat $106^{\circ} 43' 1.667''$ BT dan $6^{\circ} 14' 14.751''$ LS dilanjutkan ke arah barat menyusuri (as) Jalan Batas Paninggilan hingga bertemu simpul batas antara Kelurahan Sudimara Timur, Kelurahan Sudimara Jaya, dan Kelurahan Paninggilan Utara Kecamatan Ciledug yang terletak pada TK 36.71.06.1003-06.1006-06.1008-000 dengan koordinat $106^{\circ} 42' 51.323''$ BT dan $6^{\circ} 14' 14.457''$ LS.

- d. Batas Kelurahan Paninggilan Utara dengan Kelurahan Larangan Utara:

Dimulai dari simpul batas antara Kelurahan Paninggilan Utara Kecamatan Ciledug dengan Kelurahan Larangan Utara dan Kelurahan Gaga Kecamatan Larangan yang terletak pada TK 36.71.06.1008-13.1001-13.1006-000 dengan koordinat $106^{\circ} 43' 8.818''$ BT dan $6^{\circ} 14' 18.912''$ LS ke arah barat laut menyusuri as Sungai Cantiga hingga bertemu Sungai Cantiga yang terletak pada TK 36.71.06.1008-13.1001-001 dengan koordinat $106^{\circ} 43' 8.206''$ BT dan $6^{\circ} 14' 18.715''$ LS dilanjutkan ke arah utara melewati jembatan hingga bertemu jembatan yang terletak pada TK 36.71.06.1008-13.1001-002 dengan koordinat $106^{\circ} 43' 8.555''$ BT dan $6^{\circ} 14' 17.358''$ LS dilanjutkan ke arah timur laut melewati jembatan hingga bertemu simpul batas antara Kelurahan Sudimara Timur dan Kelurahan Paninggilan Utara Kecamatan Ciledug dengan Kelurahan Larangan Utara Kecamatan Larangan yang terletak pada TK 36.71.06.1003-06.1008-13.1001-000 dengan koordinat $106^{\circ} 43' 10.293''$ BT dan $6^{\circ} 14' 14.982''$ LS.

- e. Batas Kelurahan Paninggilan Utara dengan Kelurahan Gaga:

Dimulai dari simpul batas antara Kelurahan Paninggilan Utara Kecamatan Ciledug dengan Kelurahan Larangan Utara dan Kelurahan Gaga Kecamatan Larangan yang terletak pada TK 36.71.06.1008-13.1001-13.1006-000 dengan koordinat $106^{\circ} 43' 8,818''$ BT dan $6^{\circ} 14' 18,912''$ LS ke arah selatan menyusuri as Sungai Cantiga hingga bertemu Sungai Cantiga yang terletak pada TK 36.71.06.1008-13.1006-001 dengan koordinat $106^{\circ} 43' 8,620''$ BT dan $6^{\circ} 14' 29,404''$ LS dilanjutkan ke arah selatan menyusuri as Sungai Cantiga hingga

bertemu simpul batas antara Kelurahan Paninggilan, Kelurahan Paninggilan Utara Kecamatan Ciledug, Kelurahan Larangan Selatan dan Kelurahan Gaga Kecamatan Larangan yang terletak pada TK 36.71.06.1001-06.1008-13.1002-13.1006-000 dengan koordinat $106^{\circ} 43' 8,391''$ BT dan $6^{\circ} 14' 39,850''$ LS.

- f. Batas Kelurahan PaninggilanUtara dengan Kelurahan Parung Serab:
Dimulai dari simpul batas antara Kelurahan Paninggilan, Kelurahan Parung Serab, dan Kelurahan Paninggilan Utara Kecamatan Ciledug yang terletak pada TK 36.71.06.1001-06.1005-06.1008-000 dengan koordinat $106^{\circ} 42' 28.134''$ BT dan $6^{\circ} 14' 33.430''$ LS ke arah barat mengikuti as Jalan Ciptomangunkusumo hingga bertemu Jalan Ciptomangunkusumo yang terletak pada TK 36.71.06.1005-06.1008-001 dengan koordinat $106^{\circ} 42' 18.396''$ BT dan $6^{\circ} 14' 34.573''$ LS dilanjutkan ke arah barat mengikuti as Jalan Ciptomangunkusumo hingga bertemu Jalan Ciptomangunkusumo yang terletak pada TK 36.71.06.1005-06.1008-002 dengan koordinat $106^{\circ} 42' 13.705''$ BT dan $6^{\circ} 14' 35.131''$ LS dilanjutkan ke arah barat laut mengikuti as Jalan Ciptomangunkusumo hingga bertemu simpul batas antara Kelurahan Parung Serab, Kelurahan Sudimara Selatan, dan Kelurahan Paninggilan Utara Kecamatan Ciledug yang terletak pada TK 36.71.06.1005-06.1007-06.1008-000 dengan koordinat $106^{\circ} 42' 8.235''$ BT dan $6^{\circ} 14' 30.117''$ LS.
- g. Batas Kelurahan Paninggilan Utara dengan Kelurahan Paninggilan:
Dimulai dari simpul batas antara Kelurahan Paninggilan, Kelurahan Paninggilan Utara Kecamatan Ciledug, Kelurahan Larangan Selatan dan Kelurahan Gaga Kecamatan Larangan yang terletak pada TK 36.71.06.1001-06.1008-13.1002-13.1006-000 dengan koordinat $106^{\circ} 43' 8,391''$ BT dan $6^{\circ} 14' 39,850''$ LS ke arah barat mengikuti as Jalan Mahkota hingga bertemu Jalan Mahkota yang terletak pada TK 36.71.06.1001-06.1008-001 dengan koordinat $106^{\circ} 43' 6,841''$ BT dan $6^{\circ} 14' 39,404''$ LS dilanjutkan ke arah utara melewati pertigaan jalan hingga bertemu pertigaan jalan yang terletak pada TK 36.71.06.1001-

06.1008-002 dengan koordinat $106^{\circ} 43' 7,036''$ BT dan $6^{\circ} 14' 38,440''$ LS dilanjutkan ke arah barat melewati pertigaan jalan hingga bertemu pertigaan jalan yang terletak pada TK 36.71.06.1001-06.1008-003 dengan koordinat $106^{\circ} 42' 58,136''$ BT dan $6^{\circ} 14' 37,046''$ LS dilanjutkan ke arah barat melewati pertigaan jalan hingga bertemu simpul batas antara Kelurahan Paninggilan, Kelurahan Parung Serab, dan Kelurahan Paninggilan Utara Kecamatan Ciledug yang terletak pada TK 36.71.06.1001-06.1005-06.1008-000 dengan koordinat $106^{\circ} 42' 28,134''$ BT dan $6^{\circ} 14' 33,430''$ LS.

h. Batas Kelurahan Paninggilan Utara dengan Kelurahan Sudimara Selatan:

Dimulai dari simpul batas antara Kelurahan Sudimara Barat, Kelurahan Sudimara Selatan, dan Kelurahan Paninggilan Utara Kecamatan Ciledug yang terletak pada TK 36.71.06.1002-06.1007-06.1008-000 dengan koordinat $106^{\circ} 42' 11,412''$ BT dan $6^{\circ} 14' 17,536''$ LS ke arah selatan Menyusuri as jalan hingga bertemu simpul batas antara Kelurahan Parung Serab, Kelurahan Sudimara Selatan, dan Kelurahan Paninggilan Utara Kecamatan Ciledug yang terletak pada TK 36.71.06.1005-06.1007-06.1008-000 dengan koordinat $106^{\circ} 42' 8,235''$ BT dan $6^{\circ} 14' 30,117''$ LS.

Peta Kelurahan Paninggilan Utara sebagaimana tercantum dalam Lampiran merupakan bagian yang tidak terpisahkan dari Peraturan Wali Kota ini.

4.4. Kelurahan Sudimara Barat

Kelurahan Sudimara Barat mempunyai Batas Wilayah Administrasi yaitu sebelah:

- Utara : 1. Kelurahan Pondok Pucung
2. Kelurahan Karang Tengah
- Timur : 1. Kelurahan Sudimara Jaya
- Selatan : 1. Kelurahan Paninggilan Utara
- Barat : 1. Kelurahan Sudimara Selatan
2. Kelurahan Pedurenan

Batas-batas wilayah administrasi Kelurahan Sudimara Barat sebagai berikut:

a. Batas Kelurahan Sudimara Barat dengan Kelurahan Pedurenan:

Dimulai dari simpul batas antara Kelurahan Sudimara Barat Kecamatan Ciledug dengan Kelurahan Pondok Pucung dan Kelurahan Pedurenan Kecamatan Karang Tengah yang terletak pada TK 36.71.06.1002-12.1004-12.1006-000 dengan koordinat $106^{\circ} 42' 8,367''$ BT dan $6^{\circ} 13' 28,578''$ LS ke arah selatan Menyusuri Irigasi hingga bertemu simpul batas antara Kelurahan Sudimara Barat dan Kelurahan Sudimara Selatan Kecamatan Ciledug dengan Kelurahan Pedurenan Kecamatan Karang Tengah yang terletak pada TK 36.71.06.1002-06.1007-12.1006-000 dengan koordinat $106^{\circ} 42' 5,213''$ BT dan $6^{\circ} 13' 39,908''$ LS.

b. Batas Kelurahan Sudimara Barat dengan Kelurahan Pondok Pucung:

Dimulai dari simpul batas antara Kelurahan Sudimara Barat Kecamatan Ciledug dengan Kelurahan Karang Tengah dan Kelurahan Pondok Pucung Kecamatan Karang Tengah yang terletak pada TK 36.71.06.1002-12.1001-12.1004-000 dengan koordinat $106^{\circ} 42' 11,135''$ BT dan $6^{\circ} 13' 26,757''$ LS ke arah barat daya Menyusuri jalan hingga bertemu simpul batas antara Kelurahan Sudimara Barat Kecamatan Ciledug dengan Kelurahan Pondok Pucung dan Kelurahan Pedurenan Kecamatan Karang Tengah yang terletak pada TK

36.71.06.1002-12.1004-12.1006-000 dengan koordinat $106^{\circ} 42' 8.367''$ BT dan $6^{\circ} 13' 28.578''$ LS.

- c. Batas Kelurahan Sudimara Barat dengan Kelurahan Karang Tengah:
Dimulai dari simpul batas antara Kelurahan Sudimara Barat dan Kelurahan Sudimara Jaya Kecamatan Ciledug dengan Kelurahan Karang Tengah dan Kelurahan Karang Timur Kecamatan Karang Tengah yang terletak pada TK 36.71.06.1002-06.1006-12.1001-12.1005-000 dengan koordinat $106^{\circ} 42' 38.192''$ BT dan $6^{\circ} 13' 29.214''$ LS ke arah barat Menyusuri As Jalan hingga bertemu simpul batas antara Kelurahan Sudimara Barat Kecamatan Ciledug dengan Kelurahan Karang Tengah dan Kelurahan Pondok Pucung Kecamatan Karang Tengah yang terletak pada TK 36.71.06.1002-12.1001-12.1004-000 dengan koordinat $106^{\circ} 42' 11.135''$ BT dan $6^{\circ} 13' 26.757''$ LS.
- d. Batas Kelurahan Sudimara Barat dengan Kelurahan Sudimara Jaya:
Dimulai dari simpul batas antara Kelurahan Sudimara Barat dan Kelurahan Sudimara Jaya Kecamatan Ciledug dengan Kelurahan Karang Tengah dan Kelurahan Karang Timur Kecamatan Karang Tengah yang terletak pada TK 36.71.06.1002-06.1006-12.1001-12.1005-000 dengan koordinat $106^{\circ} 42' 38.192''$ BT dan $6^{\circ} 13' 29.214''$ LS ke arah barat daya Menyusuri pemukiman hingga bertemu Jalan yang terletak pada TK 36.71.06.1002-06.1006-001 dengan koordinat $106^{\circ} 42' 22.455''$ BT dan $6^{\circ} 13' 52.235''$ LS dilanjutkan ke arah tenggara Menyusuri pemukiman hingga bertemu Jalan yang terletak pada TK 36.71.06.1002-06.1006-002 dengan koordinat $106^{\circ} 42' 31.729''$ BT dan $6^{\circ} 14' 1.381''$ LS dilanjutkan ke arah selatan Menyusuri pemukiman hingga bertemu Jalan yang terletak pada TK 36.71.06.1002-06.1006-003 dengan koordinat $106^{\circ} 42' 30.041''$ BT dan $6^{\circ} 14' 11.366''$ LS dilanjutkan ke arah tenggara Menyusuri pemukiman hingga bertemu simpul batas antara Kelurahan Sudimara Barat, Kelurahan Sudimara Jaya, dan Kelurahan Paninggilan Utara Kecamatan Ciledug yang terletak pada

TK 36.71.06.1002-06.1006-06.1008-000 dengan koordinat $106^{\circ} 42' 35.010''$ BT dan $6^{\circ} 14' 16.314''$ LS.

- e. Batas Kelurahan Sudimara Barat dengan Kelurahan Paninggilan Utara:

Dimulai dari simpul batas antara Kelurahan Sudimara Barat, Kelurahan Sudimara Selatan, dan Kelurahan Paninggilan Utara Kecamatan Ciledug yang terletak pada TK 36.71.06.1002-06.1007-06.1008-000 dengan koordinat $106^{\circ} 42' 11.412''$ BT dan $6^{\circ} 14' 17.536''$ LS ke arah timur Menyusuri irigasi hingga bertemu Irigasi yang terletak pada TK 36.71.06.1002-06.1008-001 dengan koordinat $106^{\circ} 42' 22.306''$ BT dan $6^{\circ} 14' 17.578''$ LS dilanjutkan ke arah tenggara Menyusuri irigasi hingga bertemu Irigasi yang terletak pada TK 36.71.06.1002-06.1008-002 dengan koordinat $106^{\circ} 42' 24.896''$ BT dan $6^{\circ} 14' 20.295''$ LS dilanjutkan ke arah timur laut menyusuri irigasi hingga bertemu Irigasi yang terletak pada TK 36.71.06.1002-06.1008-003 dengan koordinat $106^{\circ} 42' 29.593''$ BT dan $6^{\circ} 14' 17.409''$ LS dilanjutkan ke arah timur Menyusuri Irigasi hingga bertemu simpul batas antara Kelurahan Sudimara Barat, Kelurahan Sudimara Jaya, dan Kelurahan Paninggilan Utara Kecamatan Ciledug yang terletak pada TK 36.71.06.1002-06.1006-06.1008-000 dengan koordinat $106^{\circ} 42' 35.010''$ BT dan $6^{\circ} 14' 16.314''$ LS.

- f. Batas Kelurahan Sudimara Barat dengan Kelurahan Sudimara Selatan:

Dimulai dari simpul batas antara Kelurahan Sudimara Barat dan Kelurahan Sudimara Selatan Kecamatan Ciledug dengan Kelurahan Pedurenan Kecamatan Karang Tengah yang terletak pada TK 36.71.06.1002-06.1007-12.1006-000 dengan koordinat $106^{\circ} 42' 5.213''$ BT dan $6^{\circ} 13' 39.908''$ LS ke arah selatan Menyusuri Irigasi hingga bertemu Jalan yang terletak pada TK 36.71.06.1002-06.1007-001 dengan koordinat $106^{\circ} 42' 7.608''$ BT dan $6^{\circ} 13' 53.250''$ LS dilanjutkan ke arah selatan Menyusuri As Jalan hingga bertemu simpul batas antara Kelurahan Sudimara Barat, Kelurahan Sudimara

Selatan, dan Kelurahan Paninggilan Utara Kecamatan Ciledug yang terletak pada TK 36.71.06.1002-06.1007-06.1008-000 dengan koordinat $106^{\circ} 42' 11.412''$ BT dan $6^{\circ} 14' 17.536''$ LS.

Peta Kelurahan Sudimara Barat sebagaimana tercantum dalam Lampiran merupakan bagian yang tidak terpisahkan dari Peraturan Wali Kota ini.

4.5. Kelurahan Sudimara Jaya

Kelurahan Sudimara Jaya mempunyai Batas Wilayah Administrasi yaitu sebelah:

- Utara : 1. Kelurahan Karang Timur
- Timur : 1. Kelurahan Sudimara Timur
- Selatan : 1. Kelurahan Paninggilan Utara
- Barat : 1. Kelurahan Sudimara Barat

Batas-batas wilayah administrasi Kelurahan Sudimara Jaya sebagai berikut:

- a. Batas Kelurahan Sudimara Jaya dengan Kelurahan Karang Timur:
Dimulai dari simpul batas antara Kelurahan Sudimara Barat dan Kelurahan Sudimara Jaya Kecamatan Ciledug dengan Kelurahan Karang Tengah dan Kelurahan Karang Timur Kecamatan Karang Tengah yang terletak pada TK 36.71.06.1002-06.1006-12.1001-12.1005-000 dengan koordinat $106^{\circ} 42' 38.192''$ BT dan $6^{\circ} 13' 29.214''$ LS ke arah tenggara Menyusuri As Jalan hingga bertemu simpul batas antara Kelurahan Sudimara Timur dan Kelurahan Sudimara Jaya Kecamatan Ciledug dengan Kelurahan Karang Timur Kecamatan Karang Tengah yang terletak pada TK 36.71.06.1003-06.1006-12.1005-000 dengan koordinat $106^{\circ} 42' 50.946''$ BT dan $6^{\circ} 13' 36.724''$ LS.

- b. Batas Kelurahan Sudimara Jaya dengan Kelurahan Sudimara Timur:
Dimulai dari simpul batas antara Kelurahan Sudimara Timur, Kelurahan Sudimara Jaya, dan Kelurahan Paninggilan Utara Kecamatan Ciledug yang terletak pada TK 36.71.06.1003-06.1006-06.1008-000 dengan koordinat $106^{\circ} 42' 51,323''$ BT dan $6^{\circ} 14' 14,457''$ LS ke arah utara menyusuri (as) jalan hingga bertemu jalan yang terletak pada TK 36.71.06.1003-06.1006-001 dengan koordinat $106^{\circ} 42' 51,278''$ BT dan $6^{\circ} 14' 9,773''$ LS dilanjutkan ke arah barat menyusuri (as) jalan hingga bertemu jalan yang terletak pada TK 36.71.06.1003-06.1006-002 dengan koordinat $106^{\circ} 42' 50,126''$ BT dan $6^{\circ} 14' 9,616''$ LS dilanjutkan ke arah utara menyusuri (as) jalan hingga bertemu jalan yang terletak pada TK 36.71.06.1003-06.1006-003 dengan koordinat $106^{\circ} 42' 51,490''$ BT dan $6^{\circ} 14' 5,103''$ LS dilanjutkan ke arah utara menyusuri (as) jalan hingga bertemu jalan yang terletak pada TK 36.71.06.1003-06.1006-004 dengan koordinat $106^{\circ} 42' 51,022''$ BT dan $6^{\circ} 14' 2,561''$ LS dilanjutkan ke arah timur laut menyusuri (as) jalan hingga bertemu jalan yang terletak pada TK 36.71.06.1003-06.1006-005 dengan koordinat $106^{\circ} 42' 51,418''$ BT dan $6^{\circ} 14' 2,182''$ LS dilanjutkan ke arah barat laut menyusuri (as) Jalan Winong Dalem hingga bertemu jalan yang terletak pada TK 36.71.06.1003-06.1006-006 dengan koordinat $106^{\circ} 42' 50,487''$ BT dan $6^{\circ} 13' 54,147''$ LS dilanjutkan ke arah barat menyusuri (as) jalan hingga bertemu jalan yang terletak pada TK 36.71.06.1003-06.1006-007 dengan koordinat $106^{\circ} 42' 48,023''$ BT dan $6^{\circ} 13' 53,855''$ LS dilanjutkan ke arah utara menyusuri (as) jalan hingga bertemu jalan yang terletak pada TK 36.71.06.1003-06.1006-008 dengan koordinat $106^{\circ} 42' 48,867''$ BT dan $6^{\circ} 13' 50,265''$ LS dilanjutkan ke arah selatan menyusuri (as) jalan hingga bertemu jalan yang terletak pada TK 36.71.06.1003-06.1006-009 dengan koordinat $106^{\circ} 42' 49,302''$ BT dan $6^{\circ} 13' 48,285''$ LS dilanjutkan ke arah utara menyusuri (as) Jalan KUD hingga bertemu jalan yang terletak pada TK 36.71.06.1003-06.1006-010 dengan koordinat $106^{\circ} 42' 49,643''$ BT dan $6^{\circ} 13' 46,546''$ LS dilanjutkan ke arah barat menyusuri (as) jalan

hingga bertemu jalan yang terletak pada TK 36.71.06.1003-06.1006-011 dengan koordinat $106^{\circ} 42' 49,328''$ BT dan $6^{\circ} 13' 45,643''$ LS dilanjutkan ke arah utara menyusuri (as) jalan hingga bertemu jalan yang terletak pada TK 36.71.06.1003-06.1006-012 dengan koordinat $106^{\circ} 42' 49,565''$ BT dan $6^{\circ} 13' 44,394''$ LS dilanjutkan ke arah utara menyusuri (as) jalan hingga bertemu jalan yang terletak pada TK 36.71.06.1003-06.1006-013 dengan koordinat $106^{\circ} 42' 49,746''$ BT dan $6^{\circ} 13' 42,094''$ LS dilanjutkan ke arah barat menyusuri (as) jalan hingga bertemu jalan yang terletak pada TK 36.71.06.1003-06.1006-014 dengan koordinat $106^{\circ} 42' 49,414''$ BT dan $6^{\circ} 13' 41,946''$ LS dilanjutkan ke arah utara menyusuri (as) Jalan KUD hingga bertemu simpul batas antara Kelurahan Sudimara Timur dan Kelurahan Sudimara Jaya Kecamatan Ciledug dengan Kelurahan Karang Timur Kecamatan Karang Tengah yang terletak pada TK 36.71.06.1003-06.1006-12.1005-000 dengan koordinat $106^{\circ} 42' 50,946''$ BT dan $6^{\circ} 13' 36,724''$ LS.

- c. Batas Kelurahan Sudimara Jaya dengan Kelurahan Paninggilan Utara:

Dimulai dari simpul batas antara Kelurahan Sudimara Timur, Kelurahan Sudimara Jaya, dan Kelurahan Paninggilan Utara Kecamatan Ciledug yang terletak pada TK 36.71.06.1003-06.1006-06.1008-000 dengan koordinat $106^{\circ} 42' 51,323''$ BT dan $6^{\circ} 14' 14,457''$ LS ke arah barat Menyusuri As Jalan hingga bertemu simpul batas antara Kelurahan Sudimara Barat, Kelurahan Sudimara Jaya, dan Kelurahan Paninggilan Utara Kecamatan Ciledug yang terletak pada TK 36.71.06.1002-06.1006-06.1008-000 dengan koordinat $106^{\circ} 42' 35,010''$ BT dan $6^{\circ} 14' 16,314''$ LS.

- d. Batas Kelurahan Sudimara Jaya dengan Kelurahan Sudimara Barat:
Dimulai dari simpul batas antara Kelurahan Sudimara Barat dan Kelurahan Sudimara Jaya Kecamatan Ciledug dengan Kelurahan Karang Tengah dan Kelurahan Karang Timur Kecamatan Karang Tengah yang terletak pada TK 36.71.06.1002-06.1006-12.1001-

12.1005-000 dengan koordinat $106^{\circ} 42' 38.192''$ BT dan $6^{\circ} 13' 29.214''$ LS ke arah barat daya Menyusuri pemukiman hingga bertemu Jalan yang terletak pada TK 36.71.06.1002-06.1006-001 dengan koordinat $106^{\circ} 42' 22.455''$ BT dan $6^{\circ} 13' 52.235''$ LS dilanjutkan ke arah tenggara Menyusuri pemukiman hingga bertemu Jalan yang terletak pada TK 36.71.06.1002-06.1006-002 dengan koordinat $106^{\circ} 42' 31.729''$ BT dan $6^{\circ} 14' 1.381''$ LS dilanjutkan ke arah selatan Menyusuri pemukiman hingga bertemu Jalan yang terletak pada TK 36.71.06.1002-06.1006-003 dengan koordinat $106^{\circ} 42' 30.041''$ BT dan $6^{\circ} 14' 11.366''$ LS dilanjutkan ke arah tenggara Menyusuri pemukiman hingga bertemu simpul batas antara Kelurahan Sudimara Barat, Kelurahan Sudimara Jaya, dan Kelurahan Paninggilan Utara Kecamatan Ciledug yang terletak pada TK 36.71.06.1002-06.1006-06.1008-000 dengan koordinat $106^{\circ} 42' 35.010''$ BT dan $6^{\circ} 14' 16.314''$ LS.

Peta Kelurahan Sudimara Jaya sebagaimana tercantum dalam Lampiran merupakan bagian yang tidak terpisahkan dari Peraturan Wali Kota ini.

4.6. Kelurahan Sudimara Selatan

Kelurahan Sudimara Selatan mempunyai Batas Wilayah Administrasi yaitu sebelah:

- Utara : 1. Kelurahan Pedurenan
- Timur : 1. Kelurahan Sudimara Barat
2. Kelurahan Paninggilan Utara
- Selatan : 1. Kelurahan Parung Serab
- Barat : 1. Kelurahan Tajur
2. Kelurahan Sudimara Pinang

Batas-batas wilayah administrasi Kelurahan Sudimara Selatan sebagai berikut:

- a. Batas Kelurahan Sudimara Selatan dengan Kelurahan Sudimara Pinang:

Dimulai dari simpul batas antara Kelurahan Sudimara Selatan Kecamatan Ciledug, Kelurahan Sudimara Pinang Kecamatan Pinang, dan Kelurahan Pedurenan Kecamatan Karang Tengah yang terletak pada TK 36.71.06.1007-11.1002-12.1006-000 dengan koordinat $106^{\circ} 41' 42.739''$ BT dan $6^{\circ} 13' 36.178''$ LS ke arah barat daya Menyusuri sungai hingga bertemu simpul batas antara Kelurahan Tajur dan Kelurahan Sudimara Selatan Kecamatan Ciledug dengan Kelurahan Sudimara Pinang Kecamatan Pinang yang terletak pada TK 36.71.06.1004-06.1007-11.1002-000 dengan koordinat $106^{\circ} 41' 37.253''$ BT dan $6^{\circ} 13' 52.527''$ LS.

- b. Batas Kelurahan Sudimara Selatan dengan Kelurahan Pedurenan:

Dimulai dari simpul batas antara Kelurahan Sudimara Selatan Kecamatan Ciledug, Kelurahan Sudimara Pinang Kecamatan Pinang, dan Kelurahan Pedurenan Kecamatan Karang Tengah yang terletak pada TK 36.71.06.1007-11.1002-12.1006-000 dengan koordinat $106^{\circ} 41' 42.739''$ BT dan $6^{\circ} 13' 36.178''$ LS ke arah tenggara Menyusuri sungai hingga bertemu Sungai yang terletak pada TK 36.71.06.1007-12.1006-001 dengan koordinat $106^{\circ} 41' 49.377''$ BT dan $6^{\circ} 13' 39.803''$ LS dilanjutkan ke arah timur laut Menyusuri Irigasi hingga bertemu Jalan yang terletak pada TK 36.71.06.1007-12.1006-002 dengan koordinat $106^{\circ} 41' 55.684''$ BT dan $6^{\circ} 13' 33.830''$ LS dilanjutkan ke arah timur Menyusuri jalan hingga bertemu Jalan yang terletak pada TK 36.71.06.1007-12.1006-003 dengan koordinat $106^{\circ} 42' 0.461''$ BT dan $6^{\circ} 13' 34.592''$ LS dilanjutkan ke arah selatan Menyusuri pemukiman hingga bertemu Jalan yang terletak pada TK 36.71.06.1007-12.1006-004 dengan koordinat $106^{\circ} 42' 0.995''$ BT dan $6^{\circ} 13' 40.285''$ LS dilanjutkan ke arah timur Menyusuri Jalan hingga bertemu simpul batas antara Kelurahan Sudimara Barat dan Kelurahan Sudimara Selatan Kecamatan Ciledug dengan Kelurahan Pedurenan Kecamatan Karang Tengah yang terletak pada TK

36.71.06.1002-06.1007-12.1006-000 dengan koordinat $106^{\circ} 42' 5.213''$ BT dan $6^{\circ} 13' 39.908''$ LS.

- c. Batas Kelurahan Sudimara Selatan dengan Kelurahan Sudimara Barat:

Dimulai dari simpul batas antara Kelurahan Sudimara Barat dan Kelurahan Sudimara Selatan Kecamatan Ciledug dengan Kelurahan Pedurenan Kecamatan Karang Tengah yang terletak pada TK 36.71.06.1002-06.1007-12.1006-000 dengan koordinat $106^{\circ} 42' 5.213''$ BT dan $6^{\circ} 13' 39.908''$ LS ke arah selatan Menyururi Irigasi hingga bertemu Jalan yang terletak pada TK 36.71.06.1002-06.1007-001 dengan koordinat $106^{\circ} 42' 7.608''$ BT dan $6^{\circ} 13' 53.250''$ LS dilanjutkan ke arah selatan Menyusuri As Jalan hingga bertemu simpul batas antara Kelurahan Sudimara Barat, Kelurahan Sudimara Selatan, dan Kelurahan Paninggilan Utara Kecamatan Ciledug yang terletak pada TK 36.71.06.1002-06.1007-06.1008-000 dengan koordinat $106^{\circ} 42' 11.412''$ BT dan $6^{\circ} 14' 17.536''$ LS.

- d. Batas Kelurahan Sudimara Selatan dengan Kelurahan Paninggilan Utara:

Dimulai dari simpul batas antara Kelurahan Sudimara Barat, Kelurahan Sudimara Selatan, dan Kelurahan Paninggilan Utara Kecamatan Ciledug yang terletak pada TK 36.71.06.1002-06.1007-06.1008-000 dengan koordinat $106^{\circ} 42' 11.412''$ BT dan $6^{\circ} 14' 17.536''$ LS ke arah selatan Menyusuri as jalan hingga bertemu simpul batas antara Kelurahan Parung Serab, Kelurahan Sudimara Selatan, dan Kelurahan Paninggilan Utara Kecamatan Ciledug yang terletak pada TK 36.71.06.1005-06.1007-06.1008-000 dengan koordinat $106^{\circ} 42' 8.235''$ BT dan $6^{\circ} 14' 30.117''$ LS.

- e. Batas Kelurahan Sudimara Selatan dengan Kelurahan Parung Serab:

Dimulai dari simpul batas antara Kelurahan Parung Serab, Kelurahan Sudimara Selatan, dan Kelurahan Paninggilan Utara Kecamatan Ciledug yang terletak pada TK 36.71.06.1005-06.1007-06.1008-000 dengan koordinat $106^{\circ} 42' 8.235''$ BT dan $6^{\circ} 14' 30.117''$ LS ke arah

barat daya mengikuti as Jalan Raden Patah hingga bertemu Jalan Raden Patah yang terletak pada TK 36.71.06.1005-06.1007-001 dengan koordinat $106^{\circ} 42' 4,738''$ BT dan $6^{\circ} 14' 33,630''$ LS dilanjutkan ke arah barat daya mengikuti as Jalan Raden Patah hingga bertemu simpul batas antara Kelurahan Tajur, Kelurahan Parung Serab, dan Kelurahan Sudimara Selatan Kecamatan Ciledug yang terletak pada TK 36.71.06.1004-06.1005-06.1007-000 dengan koordinat $106^{\circ} 42' 1,665''$ BT dan $6^{\circ} 14' 37,524''$ LS.

f. Batas Kelurahan Sudimara Selatan dengan Kelurahan Tajur:

Dimulai dari simpul batas antara Kelurahan Tajur dan Kelurahan Sudimara Selatan Kecamatan Ciledug dengan Kelurahan Sudimara Pinang Kecamatan Pinang yang terletak pada TK 36.71.06.1004-06.1007-11.1002-000 dengan koordinat $106^{\circ} 41' 37,253''$ BT dan $6^{\circ} 13' 52,527''$ LS ke arah tenggara menyusuri (as) sungai hingga bertemu sungai yang terletak pada TK 36.71.06.1004-06.1007-001 dengan koordinat $106^{\circ} 41' 39,104''$ BT dan $6^{\circ} 13' 53,811''$ LS dilanjutkan ke arah timur laut menyusuri (as) Jalan Duren Villa hingga bertemu kebun yang terletak pada TK 36.71.06.1004-06.1007-002 dengan koordinat $106^{\circ} 41' 44,256''$ BT dan $6^{\circ} 13' 48,295''$ LS dilanjutkan ke arah tenggara menyusuri (as) sungai hingga bertemu sungai yang terletak pada TK 36.71.06.1004-06.1007-003 dengan koordinat $106^{\circ} 41' 50,499''$ BT dan $6^{\circ} 14' 3,513''$ LS dilanjutkan ke arah selatan menyusuri (as) sungai hingga bertemu simpul batas antara Kelurahan Tajur, Kelurahan Parung Serab, dan Kelurahan Sudimara Selatan Kecamatan Ciledug yang terletak pada TK 36.71.06.1004-06.1005-06.1007-000 dengan koordinat $106^{\circ} 42' 1,665''$ BT dan $6^{\circ} 14' 37,524''$ LS.

Peta Kelurahan Sudimara Selatan sebagaimana tercantum dalam Lampiran merupakan bagian yang tidak terpisahkan dari Peraturan Wali Kota ini.

4.7. Kelurahan Sudimara Timur

Kelurahan Sudimara Timur mempunyai Batas Wilayah Administrasi yaitu sebelah:

- Utara : 1. Kelurahan Karang Timur
- Timur : 1. Kelurahan Larangan Utara
- Selatan : 1. Kelurahan Paninggilan Utara
- Barat : 1. Kelurahan Sudimara Jaya

Batas-batas wilayah administrasi Kelurahan Sudimara Timur sebagai berikut:

- a. Batas Kelurahan Sudimara Timur dengan Kelurahan Karang Timur:
Dimulai dari simpul batas antara Kelurahan Sudimara Timur dan Kelurahan Sudimara Jaya Kecamatan Ciledug dengan Kelurahan Karang Timur Kecamatan Karang Tengah yang terletak pada TK 36.71.06.1003-06.1006-12.1005-000 dengan koordinat $106^{\circ} 42' 50.946''$ BT dan $6^{\circ} 13' 36.724''$ LS ke arah timur Menyusuri As Jalan hingga bertemu simpul batas antara Kelurahan Sudimara Timur Kecamatan Ciledug, Kelurahan Karang Timur Kecamatan Karang Tengah, dan Kelurahan Larangan Utara Kecamatan Larangan yang terletak pada TK 36.71.06.1003-12.1005-13.1001-000 dengan koordinat $106^{\circ} 43' 24.122''$ BT dan $6^{\circ} 13' 46.789''$ LS.
- b. Batas Kelurahan Sudimara Timur dengan Kelurahan Larangan Utara:
Dimulai dari simpul batas antara Kelurahan Sudimara Timur Kecamatan Ciledug, Kelurahan Karang Timur Kecamatan Karang Tengah, dan Kelurahan Larangan Utara Kecamatan Larangan yang terletak pada TK 36.71.06.1003-12.1005-13.1001-000 dengan koordinat $106^{\circ} 43' 24.122''$ BT dan $6^{\circ} 13' 46.789''$ LS ke arah barat daya Menyusuri saluran irigasi hingga bertemu simpul batas antara Kelurahan Sudimara Timur dan Kelurahan Paninggilan Utara Kecamatan Ciledug dengan Kelurahan Larangan Utara Kecamatan Larangan yang terletak pada TK 36.71.06.1003-06.1008-13.1001-000 dengan koordinat $106^{\circ} 43' 10.293''$ BT dan $6^{\circ} 14' 14.982''$ LS.

- c. Batas Kelurahan Sudimara Timur dengan Kelurahan Paninggilan Utara:

Dimulai dari simpul batas antara Kelurahan Sudimara Timur dan Kelurahan Paninggilan Utara Kecamatan Ciledug dengan Kelurahan Larangan Utara Kecamatan Larangan yang terletak pada TK 36.71.06.1003-06.1008-13.1001-000 dengan koordinat $106^{\circ} 43' 10.293''$ BT dan $6^{\circ} 14' 14.982''$ LS ke arah barat menyusuri (as) kebun hingga bertemu Jalan yang terletak pada TK 36.71.06.1003-06.1008-001 dengan koordinat $106^{\circ} 43' 8.520''$ BT dan $6^{\circ} 14' 14.898''$ LS dilanjutkan ke arah utara menyusuri (as) Jalan Yayasan 1 hingga bertemu Jalan yang terletak pada TK 36.71.06.1003-06.1008-002 dengan koordinat $106^{\circ} 43' 8.567''$ BT dan $6^{\circ} 14' 14.464''$ LS dilanjutkan ke arah barat menyusuri (as) Jalan Sinar II hingga bertemu Jalan yang terletak pada TK 36.71.06.1003-06.1008-003 dengan koordinat $106^{\circ} 43' 3.807''$ BT dan $6^{\circ} 14' 14.071''$ LS dilanjutkan ke arah barat daya menyusuri (as) Jalan Sinar I hingga bertemu Jalan yang terletak pada TK 36.71.06.1003-06.1008-004 dengan koordinat $106^{\circ} 43' 3.322''$ BT dan $6^{\circ} 14' 14.987''$ LS dilanjutkan ke arah barat menyusuri (as) pemukiman hingga bertemu Jalan yang terletak pada TK 36.71.06.1003-06.1008-005 dengan koordinat $106^{\circ} 43' 1.667''$ BT dan $6^{\circ} 14' 14.751''$ LS dilanjutkan ke arah barat menyusuri (as) Jalan Batas Paninggilan hingga bertemu simpul batas antara Kelurahan Sudimara Timur, Kelurahan Sudimara Jaya, dan Kelurahan Paninggilan Utara Kecamatan Ciledug yang terletak pada TK 36.71.06.1003-06.1006-06.1008-000 dengan koordinat $106^{\circ} 42' 51.323''$ BT dan $6^{\circ} 14' 14.457''$ LS.

- d. Batas Kelurahan Sudimara Timur dengan Kelurahan Sudimara Jaya:
Dimulai dari simpul batas antara Kelurahan Sudimara Timur, Kelurahan Sudimara Jaya, dan Kelurahan Paninggilan Utara Kecamatan Ciledug yang terletak pada TK 36.71.06.1003-06.1006-06.1008-000 dengan koordinat $106^{\circ} 42' 51,323''$ BT dan $6^{\circ} 14' 14,457''$ LS ke arah utara menyusuri (as) jalan hingga bertemu jalan

yang terletak pada TK 36.71.06.1003-06.1006-001 dengan koordinat $106^{\circ} 42' 51,278''$ BT dan $6^{\circ} 14' 9,773''$ LS dilanjutkan ke arah barat menyusuri (as) jalan hingga bertemu jalan yang terletak pada TK 36.71.06.1003-06.1006-002 dengan koordinat $106^{\circ} 42' 50,126''$ BT dan $6^{\circ} 14' 9,616''$ LS dilanjutkan ke arah utara menyusuri (as) jalan hingga bertemu jalan yang terletak pada TK 36.71.06.1003-06.1006-003 dengan koordinat $106^{\circ} 42' 51,490''$ BT dan $6^{\circ} 14' 5,103''$ LS dilanjutkan ke arah utara menyusuri (as) jalan hingga bertemu jalan yang terletak pada TK 36.71.06.1003-06.1006-004 dengan koordinat $106^{\circ} 42' 51,022''$ BT dan $6^{\circ} 14' 2,561''$ LS dilanjutkan ke arah timur laut menyusuri (as) jalan hingga bertemu jalan yang terletak pada TK 36.71.06.1003-06.1006-005 dengan koordinat $106^{\circ} 42' 51,418''$ BT dan $6^{\circ} 14' 2,182''$ LS dilanjutkan ke arah barat laut menyusuri (as) Jalan Winong Dalem hingga bertemu jalan yang terletak pada TK 36.71.06.1003-06.1006-006 dengan koordinat $106^{\circ} 42' 50,487''$ BT dan $6^{\circ} 13' 54,147''$ LS dilanjutkan ke arah barat menyusuri (as) jalan hingga bertemu jalan yang terletak pada TK 36.71.06.1003-06.1006-007 dengan koordinat $106^{\circ} 42' 48,023''$ BT dan $6^{\circ} 13' 53,855''$ LS dilanjutkan ke arah utara menyusuri (as) jalan hingga bertemu jalan yang terletak pada TK 36.71.06.1003-06.1006-008 dengan koordinat $106^{\circ} 42' 48,867''$ BT dan $6^{\circ} 13' 50,265''$ LS dilanjutkan ke arah selatan menyusuri (as) jalan hingga bertemu jalan yang terletak pada TK 36.71.06.1003-06.1006-009 dengan koordinat $106^{\circ} 42' 49,302''$ BT dan $6^{\circ} 13' 48,285''$ LS dilanjutkan ke arah utara menyusuri (as) Jalan KUD hingga bertemu jalan yang terletak pada TK 36.71.06.1003-06.1006-010 dengan koordinat $106^{\circ} 42' 49,643''$ BT dan $6^{\circ} 13' 46,546''$ LS dilanjutkan ke arah barat menyusuri (as) jalan hingga bertemu jalan yang terletak pada TK 36.71.06.1003-06.1006-011 dengan koordinat $106^{\circ} 42' 49,328''$ BT dan $6^{\circ} 13' 45,643''$ LS dilanjutkan ke arah utara menyusuri (as) jalan hingga bertemu jalan yang terletak pada TK 36.71.06.1003-06.1006-012 dengan koordinat $106^{\circ} 42' 49,565''$ BT dan $6^{\circ} 13' 44,394''$ LS dilanjutkan ke arah utara menyusuri (as) jalan hingga bertemu jalan yang terletak pada TK

36.71.06.1003-06.1006-013 dengan koordinat $106^{\circ} 42' 49,746''$ BT dan $6^{\circ} 13' 42,094''$ LS dilanjutkan ke arah barat menyusuri (as) jalan hingga bertemu jalan yang terletak pada TK 36.71.06.1003-06.1006-014 dengan koordinat $106^{\circ} 42' 49,414''$ BT dan $6^{\circ} 13' 41,946''$ LS dilanjutkan ke arah utara menyusuri (as) Jalan KUD hingga bertemu simpul batas antara Kelurahan Sudimara Timur dan Kelurahan Sudimara Jaya Kecamatan Ciledug dengan Kelurahan Karang Timur Kecamatan Karang Tengah yang terletak pada TK 36.71.06.1003-06.1006-12.1005-000 dengan koordinat $106^{\circ} 42' 50,946''$ BT dan $6^{\circ} 13' 36,724''$ LS.

Peta Kelurahan Sudimara Timur sebagaimana tercantum dalam Lampiran merupakan bagian yang tidak terpisahkan dari Peraturan Wali Kota ini.

4.8. Kelurahan Tajur

Kelurahan Tajur mempunyai Batas Wilayah Administrasi yaitu sebelah:

- Utara : 1. Kelurahan Sudimara Pinang
2. Kelurahan Sudimara Selatan
- Timur : 1. Kelurahan Sudimara Selatan
- Selatan : 1. Kelurahan Parung Serab
2. Kota Tangerang Selatan
- Barat : 1. Kota Tangerang Selatan

Batas-batas wilayah administrasi Kelurahan Tajur sebagai berikut:

a. Batas Kelurahan Tajur dengan Kelurahan Sudimara Pinang:

Dimulai dari simpul batas antara Kelurahan Tajur Kecamatan Ciledug, dan Kelurahan Sudimara Pinang Kecamatan Pinang dengan Kota Tangerang Selatan yang terletak pada TK 36.71.06.1004-11.1002-36.74-000 dengan koordinat $106^{\circ} 41' 29,479''$ BT dan $6^{\circ} 13' 54,640''$ LS ke arah utara menyusuri (as) Sungai Cisadane hingga bertemu simpul batas antara Kelurahan Tajur dan Kelurahan

Sudimara Selatan Kecamatan Ciledug dengan Kelurahan Sudimara Pinang Kecamatan Pinang yang terletak pada TK 36.71.06.1004-06.1007-11.1002-000 dengan koordinat $106^{\circ} 41' 37.253''$ BT dan $6^{\circ} 13' 52.527''$ LS.

b. Batas Kelurahan Tajur dengan Kelurahan Sudimara Selatan:

Dimulai dari simpul batas antara Kelurahan Tajur dan Kelurahan Sudimara Selatan Kecamatan Ciledug dengan Kelurahan Sudimara Pinang Kecamatan Pinang yang terletak pada TK 36.71.06.1004-06.1007-11.1002-000 dengan koordinat $106^{\circ} 41' 37,253''$ BT dan $6^{\circ} 13' 52,527''$ LS ke arah tenggara menyusuri (as) sungai hingga bertemu sungai yang terletak pada TK 36.71.06.1004-06.1007-001 dengan koordinat $106^{\circ} 41' 39,104''$ BT dan $6^{\circ} 13' 53,811''$ LS dilanjutkan ke arah timur laut menyusuri (as) Jalan Duren Villa hingga bertemu kebun yang terletak pada TK 36.71.06.1004-06.1007-002 dengan koordinat $106^{\circ} 41' 44,256''$ BT dan $6^{\circ} 13' 48,295''$ LS dilanjutkan ke arah tenggara menyusuri (as) sungai hingga bertemu sungai yang terletak pada TK 36.71.06.1004-06.1007-003 dengan koordinat $106^{\circ} 41' 50,499''$ BT dan $6^{\circ} 14' 3,513''$ LS dilanjutkan ke arah selatan menyusuri (as) sungai hingga bertemu simpul batas antara Kelurahan Tajur, Kelurahan Parung Serab, dan Kelurahan Sudimara Selatan Kecamatan Ciledug yang terletak pada TK 36.71.06.1004-06.1005-06.1007-000 dengan koordinat $106^{\circ} 42' 1,665''$ BT dan $6^{\circ} 14' 37,524''$ LS.

c. Batas Kelurahan Tajur dengan Kelurahan Parung Serab:

Dimulai dari simpul batas antara Kelurahan Tajur dan Kelurahan Parung Serab Kecamatan Ciledug dengan Kota Tangerang Selatan yang terletak pada TK 36.71.06.1004-06.1005-36.74-000 dengan koordinat $106^{\circ} 41' 49.970''$ BT dan $6^{\circ} 14' 40.222''$ LS ke arah timur menyusuri (as) Jalan Pondok Kacang hingga bertemu Jalan yang terletak pada TK 36.71.06.1004-06.1005-001 dengan koordinat $106^{\circ} 41' 52.948''$ BT dan $6^{\circ} 14' 40.333''$ LS dilanjutkan ke arah timur menyusuri (as) Jalan Pondok Kacang hingga bertemu Jalan yang

terletak pada TK 36.71.06.1004-06.1005-002 dengan koordinat $106^{\circ} 41' 53.927''$ BT dan $6^{\circ} 14' 40.333''$ LS dilanjutkan ke arah timur menyusuri (as) Jalan Pondok Kacang hingga bertemu Jalan yang terletak pada TK 36.71.06.1004-06.1005-003 dengan koordinat $106^{\circ} 41' 55.415''$ BT dan $6^{\circ} 14' 40.334''$ LS dilanjutkan ke arah timur menyusuri (as) Jalan Pondok Kacang hingga bertemu Jalan yang terletak pada TK 36.71.06.1004-06.1005-004 dengan koordinat $106^{\circ} 41' 57.359''$ BT dan $6^{\circ} 14' 40.309''$ LS dilanjutkan ke arah timur menyusuri (as) Jalan Pondok Kacang hingga bertemu Jalan yang terletak pada TK 36.71.06.1004-06.1005-005 dengan koordinat $106^{\circ} 42' 0.353''$ BT dan $6^{\circ} 14' 38.852''$ LS dilanjutkan ke arah timur laut menyusuri (as) Jalan Pondok Kacang hingga bertemu simpul batas antara Kelurahan Tajur, Kelurahan Parung Serab, dan Kelurahan Sudimara Selatan Kecamatan Ciledug yang terletak pada TK 36.71.06.1004-06.1005-06.1007-000 dengan koordinat $106^{\circ} 42' 1.665''$ BT dan $6^{\circ} 14' 37.524''$ LS.

d. Batas Kelurahan Tajur dengan Kota Tangerang Selatan:

Batas antara Kelurahan Tajur Kecamatan Ciledug Kota Tangerang dengan Kota Tangerang Selatan berpedoman dan mengikuti Peraturan Menteri Dalam Negeri Republik Indonesia Nomor 11 Tahun 2012 tentang Batas Daerah Kota Tangerang Selatan dengan Kota Tangerang dari TK 36.71.06.1004-11.1002-36.74-000 dengan koordinat $106^{\circ} 41' 29.479''$ BT dan $6^{\circ} 13' 54.640''$ LS sampai pada TK 36.71.06.1004-06.1005-36.74-000 dengan koordinat $106^{\circ} 41' 49.970''$ BT dan $6^{\circ} 14' 40.222''$ LS.

Peta Kelurahan Tajur sebagaimana tercantum dalam Lampiran merupakan bagian yang tidak terpisahkan dari Peraturan Wali Kota ini.

5. Kecamatan Cipondoh

5.1. Kelurahan Cipondoh

Kelurahan Cipondoh mempunyai Batas Wilayah Administrasi yaitu sebelah:

- Utara : 1. Kelurahan Cipondoh Makmur
- Timur : 1. Kelurahan Cipondoh Indah
2. Kelurahan Kenanga
- Selatan : 1. Kelurahan Nerogtog
2. Kelurahan Kunciaran Jaya
3. Kelurahan Cipete
- Barat : 1. Kelurahan Poris Plawad Utara
2. Kelurahan Poris Plawad Indah
3. Kelurahan Cipete

Batas-batas wilayah administrasi Kelurahan Cipondoh Makmur sebagai berikut:

- a. Batas Kelurahan Cipondoh dengan Kelurahan Cipondoh Makmur:
Dimulai dari simpul batas antara Kelurahan Cipondoh, Kelurahan Cipondoh Makmur, dan Kelurahan Poris Plawad Utara Kecamatan Cipondoh yang terletak pada TK 36.71.05.1001-05.1002-05.1009-000 dengan koordinat $106^{\circ} 40' 10.676''$ BT dan $6^{\circ} 11' 9.824''$ LS ke arah timur Menyusuri Irigasi hingga bertemu simpul batas antara Kelurahan Cipondoh, Kelurahan Cipondoh Makmur, dan Kelurahan Cipondoh Indah Kecamatan Cipondoh yang terletak pada TK 36.71.05.1001-05.1002-05.1003-000 dengan koordinat $106^{\circ} 40' 56.176''$ BT dan $6^{\circ} 11' 10.028''$ LS.
- b. Batas Kelurahan Cipondoh dengan Kelurahan Cipondoh Indah:
Dimulai dari simpul batas antara Kelurahan Cipondoh, Kelurahan Cipondoh Makmur, dan Kelurahan Cipondoh Indah Kecamatan Cipondoh yang terletak pada TK 36.71.05.1001-05.1002-05.1003-000 dengan koordinat $106^{\circ} 40' 56.176''$ BT dan $6^{\circ} 11' 10.028''$ LS ke arah tenggara Menyusuri Irigasi hingga bertemu simpul batas antara

Kelurahan Cipondoh, Kelurahan Cipondoh Indah, dan Kelurahan Kenanga Kecamatan Cipondoh yang terletak pada TK 36.71.05.1001-05.1003-05.1005-000 dengan koordinat $106^{\circ} 41' 10.326''$ BT dan $6^{\circ} 11' 22.854''$ LS.

c. Batas Kelurahan Cipondoh dengan Kelurahan Kenanga:

Dimulai dari simpul batas antara Kelurahan Cipondoh, Kelurahan Cipondoh Indah, dan Kelurahan Kenanga Kecamatan Cipondoh yang terletak pada TK 36.71.05.1001-05.1003-05.1005-000 dengan koordinat $106^{\circ} 41' 10.326''$ BT dan $6^{\circ} 11' 22.854''$ LS ke arah barat daya Menyusuri Irigasi hingga bertemu Kebun yang terletak pada TK 36.71.05.1001-05.1005-001 dengan koordinat $106^{\circ} 40' 48.521''$ BT dan $6^{\circ} 11' 40.450''$ LS dilanjutkan ke arah selatan Menyusuri Pemukiman hingga bertemu Jalan yang terletak pada TK 36.71.05.1001-05.1005-002 dengan koordinat $106^{\circ} 40' 47.177''$ BT dan $6^{\circ} 11' 51.685''$ LS dilanjutkan ke arah selatan Menyusuri Jalan hingga bertemu Jalan yang terletak pada TK 36.71.05.1001-05.1005-003 dengan koordinat $106^{\circ} 40' 49.172''$ BT dan $6^{\circ} 11' 59.503''$ LS dilanjutkan ke arah barat Menyusuri Jalan hingga bertemu simpul batas antara Kelurahan Cipondoh dan Kelurahan Kenanga Kecamatan Cipondoh dengan Kelurahan Nerogtog Kecamatan Pinang yang terletak pada TK 36.71.05.1001-05.1005-11.1003-000 dengan koordinat $106^{\circ} 41' 0.923''$ BT dan $6^{\circ} 12' 4.105''$ LS.

d. Batas Kelurahan Cipondoh dengan Kelurahan Nerogtog:

Dimulai dari simpul batas antara Kelurahan Cipondoh Kecamatan Cipondoh dengan Kelurahan Nerogtog dan Kelurahan Kunciran Jaya Kecamatan Pinang yang terletak pada TK 36.71.05.1001-11.1003-11.1006-000 dengan koordinat $106^{\circ} 40' 40.487''$ BT dan $6^{\circ} 12' 7.801''$ LS ke arah timur Menyusuri Pemukiman hingga bertemu Jalan yang terletak pada TK 36.71.05.1001-11.1003-001 dengan koordinat $106^{\circ} 40' 46.587''$ BT dan $6^{\circ} 12' 12.281''$ LS dilanjutkan ke arah timur laut Menyusuri Jalan hingga bertemu Jalan yang terletak pada TK 36.71.05.1001-11.1003-002 dengan koordinat $106^{\circ} 40' 55.280''$ BT

dan $6^{\circ} 12' 6.934''$ LS dilanjutkan ke arah timur laut Menyusuri Irigasi hingga bertemu simpul batas antara Kelurahan Cipondoh dan Kelurahan Kenanga Kecamatan Cipondoh dengan Kelurahan Nerogtog Kecamatan Pinang yang terletak pada TK 36.71.05.1001-05.1005-11.1003-000 dengan koordinat $106^{\circ} 41' 0.923''$ BT dan $6^{\circ} 12' 4.105''$ LS.

e. Batas Kelurahan Cipondoh dengan Kelurahan Kunciran Jaya:

Dimulai dari simpul batas antara Kelurahan Cipondoh Kecamatan Cipondoh dengan Kelurahan Kunciran Jaya dan Kelurahan Cipete Kecamatan Pinang yang terletak pada TK 36.71.05.1001-11.1006-11.1007-000 dengan koordinat $106^{\circ} 40' 8,280''$ BT dan $6^{\circ} 11' 51,775''$ LS ke arah timur laut Menyusuri Danau hingga bertemu danau yang terletak pada TK 36.71.05.1001-11.1006-001 dengan koordinat $106^{\circ} 40' 30,392''$ BT dan $6^{\circ} 11' 39,816''$ LS dilanjutkan ke arah selatan Menyusuri Danau hingga bertemu simpul batas antara Kelurahan Cipondoh Kecamatan Cipondoh dengan Kelurahan Nerogtog dan Kelurahan Kunciran Jaya Kecamatan Pinang yang terletak pada TK 36.71.05.1001-11.1003-11.1006-000 dengan koordinat $106^{\circ} 40' 40,487''$ BT dan $6^{\circ} 12' 7,801''$ LS.

f. Batas Kelurahan Cipondoh dengan Kelurahan Poris Plawad Utara:

Dimulai dari simpul batas antara Kelurahan Cipondoh, Kelurahan Poris Plawad Utara, dan Kelurahan Poris Plawad Indah Kecamatan Cipondoh yang terletak pada TK 36.71.05.1001-05.1009-05.1010-000 dengan koordinat $106^{\circ} 40' 8.301''$ BT dan $6^{\circ} 11' 26.999''$ LS ke arah utara Menyusuri Irigasi hingga bertemu simpul batas antara Kelurahan Cipondoh, Kelurahan Cipondoh Makmur, dan Kelurahan Poris Plawad Utara Kecamatan Cipondoh yang terletak pada TK 36.71.05.1001-05.1002-05.1009-000 dengan koordinat $106^{\circ} 40' 10.676''$ BT dan $6^{\circ} 11' 9.824''$ LS.

- g. Batas Kelurahan Cipondoh dengan Kelurahan Poris Plawad Indah:
Dimulai dari simpul batas antara Kelurahan Cipondoh dan Kelurahan Poris Plawad Indah Kecamatan Cipondoh dengan Kelurahan Cipete Kecamatan Pinang yang terletak pada TK 36.71.05.1001-05.1010-11.1007-000 dengan koordinat $106^{\circ} 40' 7.067''$ BT dan $6^{\circ} 11' 49.625''$ LS ke arah utara Menyusuri Pemukiman hingga bertemu Irigasi yang terletak pada TK 36.71.05.1001-05.1010-001 dengan koordinat $106^{\circ} 40' 11.410''$ BT dan $6^{\circ} 11' 35.888''$ LS dilanjutkan ke arah barat laut Menyusuri Irigasi hingga bertemu Jalan yang terletak pada TK 36.71.05.1001-05.1010-002 dengan koordinat $106^{\circ} 40' 6.923''$ BT dan $6^{\circ} 11' 31.537''$ LS dilanjutkan ke arah utara Menyusuri Jalan hingga bertemu simpul batas antara Kelurahan Cipondoh, Kelurahan Poris Plawad Utara, dan Kelurahan Poris Plawad Indah Kecamatan Cipondoh yang terletak pada TK 36.71.05.1001-05.1009-05.1010-000 dengan koordinat $106^{\circ} 40' 8.301''$ BT dan $6^{\circ} 11' 26.999''$ LS.
- h. Batas Kelurahan Cipondoh dengan Kelurahan Cipete:
Dimulai dari simpul batas antara Kelurahan Cipondoh dan Kelurahan Poris Plawad Indah Kecamatan Cipondoh dengan Kelurahan Cipete Kecamatan Pinang yang terletak pada TK 36.71.05.1001-05.1010-11.1007-000 dengan koordinat $106^{\circ} 40' 7,067''$ BT dan $6^{\circ} 11' 49,625''$ LS ke arah selatan Menyusuri Pemukiman hingga bertemu kebun yang terletak pada TK 36.71.05.1001-11.1007-001 dengan koordinat $106^{\circ} 40' 7,222''$ BT dan $6^{\circ} 11' 51,343''$ LS dilanjutkan ke arah timur melewati danau hingga bertemu simpul batas antara Kelurahan Cipondoh Kecamatan Cipondoh dengan Kelurahan Kunciran Jaya dan Kelurahan Cipete Kecamatan Pinang yang terletak pada TK 36.71.05.1001-11.1006-11.1007-000 dengan koordinat $106^{\circ} 40' 8,280''$ BT dan $6^{\circ} 11' 51,775''$ LS.

Peta Kelurahan Cipondoh sebagaimana tercantum dalam Lampiran merupakan bagian yang tidak terpisahkan dari Peraturan Wali Kota ini.

5.2. Kelurahan Cipondoh Indah

Kelurahan Cipondoh Indah mempunyai Batas Wilayah Administrasi yaitu sebelah:

- Utara : 1. Provinsi DKI Jakarta
2. Kelurahan Poris Gaga
- Timur : 1. Kelurahan Ketapang
2. Kelurahan Kenanga
- Selatan : 1. Kelurahan Kenanga
2. Kelurahan Cipondoh
- Barat : 1. Kelurahan Cipondoh Makmur
2. Kelurahan Cipondoh

Batas-batas wilayah administrasi Kelurahan Cipondoh Indah sebagai berikut:

a. Batas Kelurahan Cipondoh Indah dengan Kelurahan Poris Gaga:

Dimulai dari simpul batas antara Kota Jakarta Barat dengan Kelurahan Poris Gaga Kecamatan Batuaceper, dan Kelurahan Cipondoh Indah Kecamatan Cipondoh yang terletak pada TK 31.73-36.71.03.1003-05.1003-000 dengan koordinat $106^{\circ} 41' 12,515''$ BT dan $6^{\circ} 10' 20,449''$ LS ke arah barat Menyusuri Jalan hingga bertemu Jembatan yang terletak pada TK 36.71.03.1003-05.1003-001 dengan koordinat $106^{\circ} 41' 4,554''$ BT dan $6^{\circ} 10' 21,609''$ LS dilanjutkan ke arah barat daya Menyusuri Saluran Air hingga bertemu jalan yang terletak pada TK 36.71.03.1003-05.1003-002 dengan koordinat $106^{\circ} 41' 5,328''$ BT dan $6^{\circ} 10' 28,914''$ LS dilanjutkan ke arah barat daya Menyusuri Saluran Air hingga bertemu simpul batas antara Kelurahan Poris Gaga Kecamatan Batuaceper dengan Kelurahan Cipondoh Makmur dan Kelurahan Cipondoh Indah Kecamatan Cipondoh yang terletak pada TK 36.71.03.1003-05.1002-05.1003-000 dengan koordinat $106^{\circ} 41' 3,207''$ BT dan $6^{\circ} 10' 32,388''$ LS.

- b. Batas Kelurahan Cipondoh Indah dengan Kelurahan Ketapang:
Dimulai dari simpul batas antara Kelurahan Cipondoh Indah, Kelurahan Kenanga, dan Kelurahan Ketapang Kecamatan Cipondoh yang terletak pada TK 36.71.05.1003-05.1005-05.1007-000 dengan koordinat $106^{\circ} 41' 25.762''$ BT dan $6^{\circ} 11' 5.664''$ LS ke arah timur laut Melewati Irigasi hingga bertemu Jalan yang terletak pada TK 36.71.05.1003-05.1007-001 dengan koordinat $106^{\circ} 41' 27.866''$ BT dan $6^{\circ} 11' 0.307''$ LS dilanjutkan ke arah utara Menyusuri Irigasi hingga bertemu Saluran Irigasi yang terletak pada TK 36.71.05.1003-05.1007-002 dengan koordinat $106^{\circ} 41' 26.657''$ BT dan $6^{\circ} 10' 55.231''$ LS dilanjutkan ke arah timur laut Menyusuri Irigasi hingga bertemu Saluran Irigasi yang terletak pada TK 36.71.05.1003-05.1007-003 dengan koordinat $106^{\circ} 41' 38.989''$ BT dan $6^{\circ} 10' 41.549''$ LS dilanjutkan ke arah utara Menyusuri Irigasi hingga bertemu simpul batas antara Kota Jakarta Barat dengan Kelurahan Cipondoh Indah dan Kelurahan Ketapang Kecamatan Cipondoh yang terletak pada TK 31.73-36.71.05.1003-05.1007-000 dengan koordinat $106^{\circ} 41' 40.262''$ BT dan $6^{\circ} 10' 32.712''$ LS.
- c. Batas Kelurahan Cipondoh Indah dengan Kelurahan Kenanga:
Dimulai dari simpul batas antara Kelurahan Cipondoh, Kelurahan Cipondoh Indah, dan Kelurahan Kenanga Kecamatan Cipondoh yang terletak pada TK 36.71.05.1001-05.1003-05.1005-000 dengan koordinat $106^{\circ} 41' 10,326''$ BT dan $6^{\circ} 11' 22,854''$ LS ke arah utara Menyusuri Irigasi hingga bertemu jalan yang terletak pada TK 36.71.05.1003-05.1005-001 dengan koordinat $106^{\circ} 41' 14,646''$ BT dan $6^{\circ} 11' 11,098''$ LS dilanjutkan ke arah timur laut Menyusuri Pemukiman hingga bertemu simpul batas antara Kelurahan Cipondoh Indah, Kelurahan Kenanga, dan Kelurahan Ketapang Kecamatan Cipondoh yang terletak pada TK 36.71.05.1003-05.1005-05.1007-000 dengan koordinat $106^{\circ} 41' 25,762''$ BT dan $6^{\circ} 11' 5,664''$ LS.

- d. Batas Kelurahan Cipondoh Indah dengan Kelurahan Cipondoh:
Dimulai dari simpul batas antara Kelurahan Cipondoh, Kelurahan Cipondoh Makmur, dan Kelurahan Cipondoh Indah Kecamatan Cipondoh yang terletak pada TK 36.71.05.1001-05.1002-05.1003-000 dengan koordinat $106^{\circ} 40' 56.176''$ BT dan $6^{\circ} 11' 10.028''$ LS ke arah tenggara Menyusuri Irigasi hingga bertemu simpul batas antara Kelurahan Cipondoh, Kelurahan Cipondoh Indah, dan Kelurahan Kenanga Kecamatan Cipondoh yang terletak pada TK 36.71.05.1001-05.1003-05.1005-000 dengan koordinat $106^{\circ} 41' 10.326''$ BT dan $6^{\circ} 11' 22.854''$ LS.
- e. Batas Kelurahan Cipondoh Indah dengan Kelurahan Cipondoh Makmur:
Dimulai dari simpul batas antara Kelurahan Cipondoh, Kelurahan Cipondoh Makmur, dan Kelurahan Cipondoh Indah Kecamatan Cipondoh yang terletak pada TK 36.71.05.1001-05.1002-05.1003-000 dengan koordinat $106^{\circ} 40' 56,176''$ BT dan $6^{\circ} 11' 10,028''$ LS ke arah timur laut Menyusuri Pemukiman hingga bertemu jalan yang terletak pada TK 36.71.05.1002-05.1003-001 dengan koordinat $106^{\circ} 41' 5,475''$ BT dan $6^{\circ} 10' 57,427''$ LS dilanjutkan ke arah barat Menyusuri Pemukiman hingga bertemu jalan yang terletak pada TK 36.71.05.1002-05.1003-002 dengan koordinat $106^{\circ} 41' 3,154''$ BT dan $6^{\circ} 10' 57,148''$ LS dilanjutkan ke arah timur laut Menyusuri Pemukiman hingga bertemu jalan yang terletak pada TK 36.71.05.1002-05.1003-003 dengan koordinat $106^{\circ} 41' 7,817''$ BT dan $6^{\circ} 10' 53,413''$ LS dilanjutkan ke arah utara Menyusuri Pemukiman hingga bertemu jalan yang terletak pada TK 36.71.05.1002-05.1003-004 dengan koordinat $106^{\circ} 41' 4,621''$ BT dan $6^{\circ} 10' 50,284''$ LS dilanjutkan ke arah utara Menyusuri Pemukiman hingga bertemu jalan yang terletak pada TK 36.71.05.1002-05.1003-005 dengan koordinat $106^{\circ} 41' 6,496''$ BT dan $6^{\circ} 10' 44,894''$ LS dilanjutkan ke arah timur melewati pemukiman berbelok ke utara melewati pemukiman berbelok ke timur menyusuri tembok pemukiman

berbelok ke barat melewati pemukiman hingga bertemu irigasi yang terletak pada TK 36.71.05.1002-05.1003-006 dengan koordinat $106^{\circ} 41' 6,650''$ BT dan $6^{\circ} 10' 35,209''$ LS dilanjutkan ke arah utara Menyusuri Irigasi hingga bertemu simpul batas antara Kelurahan Poris Gaga Kecamatan Batuceper dengan Kelurahan Cipondoh Makmur dan Kelurahan Cipondoh Indah Kecamatan Cipondoh yang terletak pada TK 36.71.03.1003-05.1002-05.1003-000 dengan koordinat $106^{\circ} 41' 3,207''$ BT dan $6^{\circ} 10' 32,388''$ LS.

- f. Batas Kelurahan Cipondoh Indah dengan Kota Jakarta Barat Provinsi DKI Jakarta:

Batas antara Kelurahan Cipondoh Indah Kecamatan Cipondoh Kota Tangerang Provinsi Banten dengan Provinsi DKI Jakarta berpedoman dan mengikuti Peraturan Menteri Dalam Negeri Republik Indonesia Nomor 37 Tahun 2015 tentang Batas Daerah Provinsi Daerah Khusus Ibukota Jakarta dengan Provinsi Banten dari TK 36.71.03.1003-05.1003-31.73-000 dengan koordinat $106^{\circ} 41' 12,515''$ BT dan $6^{\circ} 10' 20,449''$ LS sampai pada TK 36.71.05.1003-05.1007-31.73-000 dengan koordinat $106^{\circ} 41' 40,262''$ BT dan $6^{\circ} 10' 32,712''$ LS.

Peta Kelurahan Cipondoh Indah sebagaimana tercantum dalam Lampiran merupakan bagian yang tidak terpisahkan dari Peraturan Wali Kota ini.

5.3. Kelurahan Cipondoh Makmur

Kelurahan Cipondoh Makmur mempunyai Batas Wilayah Administrasi yaitu sebelah:

- Utara : 1. Kelurahan Poris Jaya
2. Kelurahan Poris Gaga
3. Kelurahan Poris Gaga Baru
- Timur : 1. Kelurahan Cipondoh Indah
- Selatan : 1. Kelurahan Cipondoh
- Barat : 1. Kelurahan Poris Plawad Utara

Batas-batas wilayah administrasi Kelurahan Cipondoh Makmur sebagai berikut:

a. Batas Kelurahan Cipondoh Makmurdengan Kelurahan Poris Jaya:

Dimulai dari simpul batas antara Kelurahan Poris Gaga dan Kelurahan Poris Jaya Kecamatan Batuceper dengan Kelurahan Cipondoh Makmur Kecamatan Cipondoh yang terletak pada TK 36.71.03.1003-03.1007-05.1002-000 dengan koordinat $106^{\circ} 40' 43.526''$ BT dan $6^{\circ} 10' 26.195''$ LS ke arah selatan Menyusuri Jalan hingga bertemu Jalan yang terletak pada TK 36.71.03.1007-05.1002-001 dengan koordinat $106^{\circ} 40' 39.606''$ BT dan $6^{\circ} 10' 42.803''$ LS dilanjutkan ke arah barat Menyusuri Pemukiman hingga bertemu Jalan yang terletak pada TK 36.71.03.1007-05.1002-002 dengan koordinat $106^{\circ} 40' 26.827''$ BT dan $6^{\circ} 10' 42.821''$ LS dilanjutkan ke arah barat daya Menyusuri Jalan hingga bertemu Jalan yang terletak pada TK 36.71.03.1007-05.1002-003 dengan koordinat $106^{\circ} 40' 20.451''$ BT dan $6^{\circ} 10' 53.353''$ LS dilanjutkan ke arah barat Menyusuri pemukiman hingga bertemu simpul batas antara Kelurahan Poris Gaga Baru dan Kelurahan Poris Jaya Kecamatan Batuceper dengan Kelurahan Cipondoh Makmur Kecamatan Cipondoh yang terletak pada TK 36.71.03.1004-03.1007-05.1002-000 dengan koordinat $106^{\circ} 40' 17.829''$ BT dan $6^{\circ} 10' 52.726''$ LS.

b. Batas Kelurahan Cipondoh Makmurdengan Kelurahan Poris Gaga:

Dimulai dari simpul batas antara Kelurahan Poris Gaga Kecamatan Batuceper dengan Kelurahan Cipondoh Makmur dan Kelurahan Cipondoh Indah Kecamatan Cipondoh yang terletak pada TK 36.71.03.1003-05.1002-05.1003-000 dengan koordinat $106^{\circ} 41' 3.207''$ BT dan $6^{\circ} 10' 32.388''$ LS ke arah barat Menyusuri Jalan hingga bertemu simpul batas antara Kelurahan Poris Gaga dan Kelurahan Poris Jaya Kecamatan Batuceper dengan Kelurahan Cipondoh Makmur Kecamatan Cipondoh yang terletak pada TK

36.71.03.1003-03.1007-05.1002-000 dengan koordinat $106^{\circ} 40' 43.526''$ BT dan $6^{\circ} 10' 26.195''$ LS.

- c. Batas Kelurahan Cipondoh Makmurdengan Kelurahan Poris Gaga Baru:

Dimulai dari simpul batas antara Kelurahan Poris Gaga Baru Kecamatan Batuceper dengan Kelurahan Cipondoh Makmur dan Kelurahan Poris Plawad Utara Kecamatan Cipondoh yang terletak pada TK 36.71.03.1004-05.1002-05.1009-000 dengan koordinat $106^{\circ} 40' 13.224''$ BT dan $6^{\circ} 10' 53.319''$ LS ke arah timur Menyusuri Ladang hingga bertemu Irigasi yang terletak pada TK 36.71.03.1004-05.1002-001 dengan koordinat $106^{\circ} 40' 16.168''$ BT dan $6^{\circ} 10' 53.763''$ LS dilanjutkan ke arah timur laut Menyusuri Irigasi hingga bertemu simpul batas antara Kelurahan Poris Gaga Baru dan Kelurahan Poris Jaya Kecamatan Batuceper dengan Kelurahan Cipondoh Makmur Kecamatan Cipondoh yang terletak pada TK 36.71.03.1004-03.1007-05.1002-000 dengan koordinat $106^{\circ} 40' 17.829''$ BT dan $6^{\circ} 10' 52.726''$ LS.

- d. Batas Kelurahan Cipondoh Makmur dengan Kelurahan Cipondoh Indah:

Dimulai dari simpul batas antara Kelurahan Cipondoh, Kelurahan Cipondoh Makmur, dan Kelurahan Cipondoh Indah Kecamatan Cipondoh yang terletak pada TK 36.71.05.1001-05.1002-05.1003-000 dengan koordinat $106^{\circ} 40' 56,176''$ BT dan $6^{\circ} 11' 10,028''$ LS ke arah timur laut Menyusuri Pemukiman hingga bertemu jalan yang terletak pada TK 36.71.05.1002-05.1003-001 dengan koordinat $106^{\circ} 41' 5,475''$ BT dan $6^{\circ} 10' 57,427''$ LS dilanjutkan ke arah barat Menyusuri Pemukiman hingga bertemu jalan yang terletak pada TK 36.71.05.1002-05.1003-002 dengan koordinat $106^{\circ} 41' 3,154''$ BT dan $6^{\circ} 10' 57,148''$ LS dilanjutkan ke arah timur laut Menyusuri Pemukiman hingga bertemu jalan yang terletak pada TK 36.71.05.1002-05.1003-003 dengan koordinat $106^{\circ} 41' 7,817''$ BT dan $6^{\circ} 10' 53,413''$ LS dilanjutkan ke arah utara Menyusuri Pemukiman

hingga bertemu jalan yang terletak pada TK 36.71.05.1002-05.1003-004 dengan koordinat $106^{\circ} 41' 4,621''$ BT dan $6^{\circ} 10' 50,284''$ LS dilanjutkan ke arah utara Menyusuri Pemukiman hingga bertemu jalan yang terletak pada TK 36.71.05.1002-05.1003-005 dengan koordinat $106^{\circ} 41' 6,496''$ BT dan $6^{\circ} 10' 44,894''$ LS dilanjutkan ke arah timur melewati pemukiman berbelok ke utara melewati pemukiman berbelok ke timur menyusuri tembok pemukiman berbelok ke barat melewati pemukiman hingga bertemu irigasi yang terletak pada TK 36.71.05.1002-05.1003-006 dengan koordinat $106^{\circ} 41' 6,650''$ BT dan $6^{\circ} 10' 35,209''$ LS dilanjutkan ke arah utara Menyusuri Irigasi hingga bertemu simpul batas antara Kelurahan Poris Gaga Kecamatan Batuceper dengan Kelurahan Cipondoh Makmur dan Kelurahan Cipondoh Indah Kecamatan Cipondoh yang terletak pada TK 36.71.03.1003-05.1002-05.1003-000 dengan koordinat $106^{\circ} 41' 3,207''$ BT dan $6^{\circ} 10' 32,388''$ LS.

e. Batas Kelurahan CipondohMakmur dengan Kelurahan Cipondoh:

Dimulai dari simpul batas antara Kelurahan Cipondoh, Kelurahan Cipondoh Makmur, dan Kelurahan Poris Plawad Utara Kecamatan Cipondoh yang terletak pada TK 36.71.05.1001-05.1002-05.1009-000 dengan koordinat $106^{\circ} 40' 10,676''$ BT dan $6^{\circ} 11' 9,824''$ LS ke arah timur Menyusuri Irigasi hingga bertemu simpul batas antara Kelurahan Cipondoh, Kelurahan Cipondoh Makmur, dan Kelurahan Cipondoh Indah Kecamatan Cipondoh yang terletak pada TK 36.71.05.1001-05.1002-05.1003-000 dengan koordinat $106^{\circ} 40' 56,176''$ BT dan $6^{\circ} 11' 10,028''$ LS.

f. Batas Kelurahan Cipondoh Makmur dengan Kelurahan Poris Plawad Utara:

Dimulai dari simpul batas antara Kelurahan Cipondoh, Kelurahan Cipondoh Makmur, dan Kelurahan Poris Plawad Utara Kecamatan Cipondoh yang terletak pada TK 36.71.05.1001-05.1002-05.1009-000 dengan koordinat $106^{\circ} 40' 10,676''$ BT dan $6^{\circ} 11' 9,824''$ LS ke arah utara Menyusuri Ladang hingga bertemu simpul batas antara

Kelurahan Poris Gaga Baru Kecamatan Batuceper dengan Kelurahan Cipondoh Makmur dan Kelurahan Poris Plawad Utara Kecamatan Cipondoh yang terletak pada TK 36.71.03.1004-05.1002-05.1009-000 dengan koordinat $106^{\circ} 40' 13.224''$ BT dan $6^{\circ} 10' 53.319''$ LS.

Peta Kelurahan Cipondoh Makmur sebagaimana tercantum dalam Lampiran merupakan bagian yang tidak terpisahkan dari Peraturan Wali Kota ini.

5.4. Kelurahan Gondrong

Kelurahan Gondrong mempunyai Batas Wilayah Administrasi yaitu sebelah:

- Utara : 1. Kelurahan Ketapang
- Timur : 1. Kelurahan Petir
2. Kelurahan Pondok Bahar
- Selatan : 1. Kelurahan Nerogtog
2. Kelurahan Pondok Bahar
- Barat : 1. Kelurahan Kenanga

Batas-batas wilayah administrasi Kelurahan Gondrong sebagai berikut:

a. Batas Kelurahan Gondrong dengan Kelurahan Ketapang:

Dimulai dari simpul batas antara Kelurahan Gondrong, Kelurahan Petir, dan Kelurahan Ketapang Kecamatan Cipondoh yang terletak pada TK 36.71.05.1004-05.1006-05.1007-000 dengan koordinat $106^{\circ} 42' 8.914''$ BT dan $6^{\circ} 11' 10.080''$ LS ke arah barat menyusuri jalan green lake city boulevard hingga bertemu Jalan Green Lake City Boulevard yang terletak pada TK 36.71.05.1004-05.1007-001 dengan koordinat $106^{\circ} 41' 47.105''$ BT dan $6^{\circ} 11' 6.198''$ LS dilanjutkan ke arah barat menyusuri jalan green lake city boulevard hingga bertemu simpul batas antara Kelurahan Gondrong, Kelurahan Kenanga, dan Kelurahan Ketapang Kecamatan Cipondoh yang terletak pada TK

36.71.05.1004-05.1005-05.1007-000 dengan koordinat $106^{\circ} 41' 39.015''$ BT dan $6^{\circ} 11' 11.366''$ LS.

b. Batas Kelurahan Gondrong dengan Kelurahan Petir:

Dimulai dari simpul batas antara Kelurahan Gondrong, Kelurahan Petir, dan Kelurahan Ketapang Kecamatan Cipondoh yang terletak pada TK 36.71.05.1004-05.1006-05.1007-000 dengan koordinat $106^{\circ} 42' 8,914''$ BT dan $6^{\circ} 11' 10,080''$ LS ke arah tenggara mengikuti as jalan hingga bertemu jalan yang terletak pada TK 36.71.05.1004-05.1006-001 dengan koordinat $106^{\circ} 42' 4,923''$ BT dan $6^{\circ} 11' 41,430''$ LS dilanjutkan ke arah barat daya menyusuri as jalan hingga bertemu jalan yang terletak pada TK 36.71.05.1004-05.1006-002 dengan koordinat $106^{\circ} 41' 59,862''$ BT dan $6^{\circ} 11' 43,280''$ LS dilanjutkan ke arah tenggara melewati sungai hingga bertemu simpul batas antara Kelurahan Gondrong dan Kelurahan Petir Kecamatan Cipondoh dengan Kelurahan Pondok Bahar Kecamatan Karang Tengah yang terletak pada TK 36.71.05.1004-05.1006-12.1003-000 dengan koordinat $106^{\circ} 42' 0,724''$ BT dan $6^{\circ} 11' 43,902''$ LS.

c. Batas Kelurahan Gondrong dengan Kelurahan Nerogtog:

Dimulai dari simpul batas antara Kelurahan Gondrong dan Kelurahan Kenanga Kecamatan Cipondoh dengan Kelurahan Nerogtog Kecamatan Pinang yang terletak pada TK 36.71.05.1004-05.1005-11.1003-000 dengan koordinat $106^{\circ} 41' 22,508''$ BT dan $6^{\circ} 12' 1,238''$ LS ke arah timur menyusuri jalan hingga bertemu jalan yang terletak pada TK 36.71.05.1004-11.1003-001 dengan koordinat $106^{\circ} 41' 38,828''$ BT dan $6^{\circ} 11' 54,817''$ LS dilanjutkan ke arah selatan menyusuri jalan hingga bertemu permukiman yang terletak pada TK 36.71.05.1004-11.1003-002 dengan koordinat $106^{\circ} 41' 39,720''$ BT dan $6^{\circ} 11' 56,848''$ LS dilanjutkan ke arah selatan menyusuri jalan hingga bertemu pekarangan yang terletak pada TK 36.71.05.1004-11.1003-003 dengan koordinat $106^{\circ} 41' 39,231''$ BT dan $6^{\circ} 11' 57,601''$ LS dilanjutkan ke arah timur menyusuri jalan hingga bertemu irigasi yang terletak pada TK 36.71.05.1004-11.1003-004

dengan koordinat $106^{\circ} 41' 39,500''$ BT dan $6^{\circ} 11' 57,776''$ LS dilanjutkan ke arah selatan menyusuri irigasi hingga bertemu irigasi yang terletak pada TK 36.71.05.1004-11.1003-005 dengan koordinat $106^{\circ} 41' 38,933''$ BT dan $6^{\circ} 11' 58,700''$ LS dilanjutkan ke arah tenggara menyusuri pekarangan-as sungai hingga bertemu simpul batas antara Kelurahan Gondrong Kecamatan Cipondoh, Kelurahan Nerohtog Kecamatan Pinang, dan Kelurahan Pondok Bahar Kecamatan Karang Tengah yang terletak pada TK 36.71.05.1004-11.1003-12.1003-000 dengan koordinat $106^{\circ} 41' 42,545''$ BT dan $6^{\circ} 12' 4,631''$ LS.

d. Batas Kelurahan Gondrong dengan Kelurahan Pondok Bahar:

Dimulai dari simpul batas antara Kelurahan Gondrong Kecamatan Cipondoh, Kelurahan Nerohtog Kecamatan Pinang, dan Kelurahan Pondok Bahar Kecamatan Karang Tengah yang terletak pada TK 36.71.05.1004-11.1003-12.1003-000 dengan koordinat $106^{\circ} 41' 42,545''$ BT dan $6^{\circ} 12' 4,631''$ LS ke arah timur menyusuri as sungai hingga bertemu simpul batas antara Kelurahan Gondrong dan Kelurahan Petir Kecamatan Cipondoh dengan Kelurahan Pondok Bahar Kecamatan Karang Tengah yang terletak pada TK 36.71.05.1004-05.1006-12.1003-000 dengan koordinat $106^{\circ} 42' 0,724''$ BT dan $6^{\circ} 11' 43,902''$ LS.

e. Batas Kelurahan Gondrong dengan Kelurahan Kenanga:

Dimulai dari simpul batas antara Kelurahan Gondrong dan Kelurahan Kenanga Kecamatan Cipondoh dengan Kelurahan Nerohtog Kecamatan Pinang yang terletak pada TK 36.71.05.1004-05.1005-11.1003-000 dengan koordinat $106^{\circ} 41' 22,508''$ BT dan $6^{\circ} 12' 1,238''$ LS ke arah barat laut menyusuri jalan hingga bertemu jalan yang terletak pada TK 36.71.05.1004-05.1005-001 dengan koordinat $106^{\circ} 41' 20,524''$ BT dan $6^{\circ} 11' 56,621''$ LS dilanjutkan ke arah timur menyusuri jalan hingga bertemu jalan yang terletak pada TK 36.71.05.1004-05.1005-002 dengan koordinat $106^{\circ} 41' 25,365''$ BT dan $6^{\circ} 11' 56,985''$ LS dilanjutkan ke arah timur laut menyusuri jalan

hingga bertemu jalan yang terletak pada TK 36.71.05.1004-05.1005-003 dengan koordinat $106^{\circ} 41' 29,090''$ BT dan $6^{\circ} 11' 52,591''$ LS dilanjutkan ke arah barat laut menyusuri jalan hingga bertemu jalan yang terletak pada TK 36.71.05.1004-05.1005-004 dengan koordinat $106^{\circ} 41' 25,937''$ BT dan $6^{\circ} 11' 44,378''$ LS dilanjutkan ke arah timur laut menyusuri jalan hingga bertemu jalan yang terletak pada TK 36.71.05.1004-05.1005-005 dengan koordinat $106^{\circ} 41' 27,026''$ BT dan $6^{\circ} 11' 43,772''$ LS dilanjutkan ke arah utara menyusuri jalan hingga bertemu jalan yang terletak pada TK 36.71.05.1004-05.1005-006 dengan koordinat $106^{\circ} 41' 35,735''$ BT dan $6^{\circ} 11' 12,284''$ LS dilanjutkan ke arah timur laut menyusuri jalan hingga bertemu simpul batas antara Kelurahan Gondrong, Kelurahan Kenanga, dan Kelurahan Ketapang Kecamatan Cipondoh yang terletak pada TK 36.71.05.1004-05.1005-05.1007-000 dengan koordinat $106^{\circ} 41' 39,015''$ BT dan $6^{\circ} 11' 11,366''$ LS.

Peta Kelurahan Gondrong sebagaimana tercantum dalam Lampiran merupakan bagian yang tidak terpisahkan dari Peraturan Wali Kota ini.

5.5. Kelurahan Kenanga

Kelurahan Kenanga mempunyai Batas Wilayah Administrasi yaitu sebelah:

- Utara : 1. Kelurahan Ketapang
2. Kelurahan Cipondoh Indah
- Timur : 1. Kelurahan Gondrong
- Selatan : 1. Kelurahan Nerogtog
- Barat : 1. Kelurahan Cipondoh

Batas-batas wilayah administrasi Kelurahan Kenanga sebagai berikut:

a. Batas Kelurahan Kenanga dengan Kelurahan Ketapang:

Dimulai dari simpul batas antara Kelurahan Gondrong, Kelurahan Kenanga, dan Kelurahan Ketapang Kecamatan Cipondoh yang terletak pada TK 36.71.05.1004-05.1005-05.1007-000 dengan koordinat $106^{\circ} 41' 39.015''$ BT dan $6^{\circ} 11' 11.366''$ LS ke arah barat daya menyusuri gang dan permukiman hingga bertemu simpul batas antara Kelurahan Cipondoh Indah, Kelurahan Kenanga, dan Kelurahan Ketapang Kecamatan Cipondoh yang terletak pada TK 36.71.05.1003-05.1005-05.1007-000 dengan koordinat $106^{\circ} 41' 25.762''$ BT dan $6^{\circ} 11' 5.664''$ LS.

b. Batas Kelurahan Kenanga dengan Kelurahan Cipondoh Indah:

Dimulai dari simpul batas antara Kelurahan Cipondoh, Kelurahan Cipondoh Indah, dan Kelurahan Kenanga Kecamatan Cipondoh yang terletak pada TK 36.71.05.1001-05.1003-05.1005-000 dengan koordinat $106^{\circ} 41' 10,326''$ BT dan $6^{\circ} 11' 22,854''$ LS ke arah utara Menyusuri Irigasi hingga bertemu jalan yang terletak pada TK 36.71.05.1003-05.1005-001 dengan koordinat $106^{\circ} 41' 14,646''$ BT dan $6^{\circ} 11' 11,098''$ LS dilanjutkan ke arah timur laut Menyusuri Pemukiman hingga bertemu simpul batas antara Kelurahan Cipondoh Indah, Kelurahan Kenanga, dan Kelurahan Ketapang Kecamatan Cipondoh yang terletak pada TK 36.71.05.1003-05.1005-05.1007-000 dengan koordinat $106^{\circ} 41' 25,762''$ BT dan $6^{\circ} 11' 5,664''$ LS.

c. Batas Kelurahan Kenanga dengan Kelurahan Gondrong:

Dimulai dari simpul batas antara Kelurahan Gondrong dan Kelurahan Kenanga Kecamatan Cipondoh dengan Kelurahan Nerogtog Kecamatan Pinang yang terletak pada TK 36.71.05.1004-05.1005-11.1003-000 dengan koordinat $106^{\circ} 41' 22,508''$ BT dan $6^{\circ} 12' 1,238''$ LS ke arah barat laut menyusuri jalan hingga bertemu jalan yang terletak pada TK 36.71.05.1004-05.1005-001 dengan koordinat $106^{\circ} 41' 20,524''$ BT dan $6^{\circ} 11' 56,621''$ LS dilanjutkan ke arah timur menyusuri jalan hingga bertemu jalan yang terletak pada TK 36.71.05.1004-05.1005-002 dengan koordinat $106^{\circ} 41' 25,365''$ BT dan $6^{\circ} 11' 56,985''$ LS dilanjutkan ke arah timur laut menyusuri jalan hingga bertemu jalan yang terletak pada TK 36.71.05.1004-05.1005-003 dengan koordinat $106^{\circ} 41' 29,090''$ BT dan $6^{\circ} 11' 52,591''$ LS dilanjutkan ke arah barat laut menyusuri jalan hingga bertemu jalan yang terletak pada TK 36.71.05.1004-05.1005-004 dengan koordinat $106^{\circ} 41' 25,937''$ BT dan $6^{\circ} 11' 44,378''$ LS dilanjutkan ke arah timur laut menyusuri jalan hingga bertemu jalan yang terletak pada TK 36.71.05.1004-05.1005-005 dengan koordinat $106^{\circ} 41' 27,026''$ BT dan $6^{\circ} 11' 43,772''$ LS dilanjutkan ke arah utara menyusuri jalan hingga bertemu jalan yang terletak pada TK 36.71.05.1004-05.1005-006 dengan koordinat $106^{\circ} 41' 35,735''$ BT dan $6^{\circ} 11' 12,284''$ LS dilanjutkan ke arah timur laut menyusuri jalan hingga bertemu simpul batas antara Kelurahan Gondrong, Kelurahan Kenanga, dan Kelurahan Ketapang Kecamatan Cipondoh yang terletak pada TK 36.71.05.1004-05.1005-05.1007-000 dengan koordinat $106^{\circ} 41' 39,015''$ BT dan $6^{\circ} 11' 11,366''$ LS.

d. Batas Kelurahan Kenanga dengan Kelurahan Nerogtog:

Dimulai dari simpul batas antara Kelurahan Gondrong dan Kelurahan Kenanga Kecamatan Cipondoh dengan Kelurahan Nerogtog Kecamatan Pinang yang terletak pada TK 36.71.05.1004-05.1005-11.1003-000 dengan koordinat $106^{\circ} 41' 22,508''$ BT dan $6^{\circ} 12' 1,238''$ LS ke arah barat menyusuri jalan griya pinang asri hingga bertemu

Jalan Gtiya Pinang Asri yang terletak pada TK 36.71.05.1005-11.1003-001 dengan koordinat $106^{\circ} 41' 18,455''$ BT dan $6^{\circ} 12' 3,181''$ LS dilanjutkan ke arah utara menyusuri permukiman hingga bertemu simpul batas antara Kelurahan Cipondoh dan Kelurahan Kenanga Kecamatan Cipondoh dengan Kelurahan Nerogtog Kecamatan Pinang yang terletak pada TK 36.71.05.1001-05.1005-11.1003-000 dengan koordinat $106^{\circ} 41' 0,923''$ BT dan $6^{\circ} 12' 4,105''$ LS.

e. Batas Kelurahan Kenanga dengan Kelurahan Cipondoh:

Dimulai dari simpul batas antara Kelurahan Cipondoh, Kelurahan Cipondoh Indah, dan Kelurahan Kenanga Kecamatan Cipondoh yang terletak pada TK 36.71.05.1001-05.1003-05.1005-000 dengan koordinat $106^{\circ} 41' 10.326''$ BT dan $6^{\circ} 11' 22.854''$ LS ke arah barat daya Menyusuri Irigasi hingga bertemu Kebun yang terletak pada TK 36.71.05.1001-05.1005-001 dengan koordinat $106^{\circ} 40' 48.521''$ BT dan $6^{\circ} 11' 40.450''$ LS dilanjutkan ke arah selatan Menyusuri Pemukiman hingga bertemu Jalan yang terletak pada TK 36.71.05.1001-05.1005-002 dengan koordinat $106^{\circ} 40' 47.177''$ BT dan $6^{\circ} 11' 51.685''$ LS dilanjutkan ke arah selatan Menyusuri Jalan hingga bertemu Jalan yang terletak pada TK 36.71.05.1001-05.1005-003 dengan koordinat $106^{\circ} 40' 49.172''$ BT dan $6^{\circ} 11' 59.503''$ LS dilanjutkan ke arah barat Menyusuri Jalan hingga bertemu simpul batas antara Kelurahan Cipondoh dan Kelurahan Kenanga Kecamatan Cipondoh dengan Kelurahan Nerogtog Kecamatan Pinang yang terletak pada TK 36.71.05.1001-05.1005-11.1003-000 dengan koordinat $106^{\circ} 41' 0.923''$ BT dan $6^{\circ} 12' 4.105''$ LS.

Peta Kelurahan Kenanga sebagaimana tercantum dalam Lampiran merupakan bagian yang tidak terpisahkan dari Peraturan Wali Kota ini.

5.6. Kelurahan Ketapang

Kelurahan Ketapang mempunyai Batas Wilayah Administrasi yaitu sebelah:

- Utara : 1. Provinsi DKI Jakarta
- Timur : 1. Kelurahan Petir
2. Provinsi DKI Jakarta
- Selatan : 1. Kelurahan Gondrong
2. Kelurahan Kenanga
3. Kelurahan Petir
- Barat : 1. Kelurahan Cipondoh Indah

Batas-batas wilayah administrasi Kelurahan Ketapang sebagai berikut:

a. Batas Kelurahan Ketapang dengan Kelurahan Petir:

Dimulai dari simpul batas antara Kelurahan Gondrong, Kelurahan Petir, dan Kelurahan Ketapang Kecamatan Cipondoh yang terletak pada TK 36.71.05.1004-05.1006-05.1007-000 dengan koordinat $106^{\circ} 42' 8.914''$ BT dan $6^{\circ} 11' 10.080''$ LS ke arah timur laut mengikuti as Jalan Green Lake City Boulevard hingga bertemu Jalan Green Lake City Boulevard yang terletak pada TK 36.71.05.1006-05.1007-001 dengan koordinat $106^{\circ} 42' 23.166''$ BT dan $6^{\circ} 11' 1.874''$ LS dilanjutkan ke arah timur laut mengikuti as Jalan Green Lake City Boulevard hingga bertemu simpul batas antara Kota Jakarta Barat dengan Kelurahan Petir dan Kelurahan Ketapang Kecamatan Cipondoh yang terletak pada TK 31.73-36.71.05.1006-05.1007-000 dengan koordinat $106^{\circ} 42' 39.026''$ BT dan $6^{\circ} 10' 49.494''$ LS.

b. Batas Kelurahan Ketapang dengan Kelurahan Gondrong:

Dimulai dari simpul batas antara Kelurahan Gondrong, Kelurahan Petir, dan Kelurahan Ketapang Kecamatan Cipondoh yang terletak pada TK 36.71.05.1004-05.1006-05.1007-000 dengan koordinat $106^{\circ} 42' 8.914''$ BT dan $6^{\circ} 11' 10.080''$ LS ke arah barat menyusuri jalan green lake city boulevard hingga bertemu Jalan Green Lake City Boulevard yang terletak pada TK 36.71.05.1004-05.1007-001 dengan

koordinat $106^{\circ} 41' 47.105''$ BT dan $6^{\circ} 11' 6.198''$ LS dilanjutkan ke arah barat menyusuri jalan green lake city boulevard hingga bertemu simpul batas antara Kelurahan Gondrong, Kelurahan Kenanga, dan Kelurahan Ketapang Kecamatan Cipondoh yang terletak pada TK 36.71.05.1004-05.1005-05.1007-000 dengan koordinat $106^{\circ} 41' 39.015''$ BT dan $6^{\circ} 11' 11.366''$ LS.

c. Batas Kelurahan Ketapang dengan Kelurahan Kenanga:

Dimulai dari simpul batas antara Kelurahan Gondrong, Kelurahan Kenanga, dan Kelurahan Ketapang Kecamatan Cipondoh yang terletak pada TK 36.71.05.1004-05.1005-05.1007-000 dengan koordinat $106^{\circ} 41' 39.015''$ BT dan $6^{\circ} 11' 11.366''$ LS ke arah barat daya menyusuri gang dan permukiman hingga bertemu simpul batas antara Kelurahan Cipondoh Indah, Kelurahan Kenanga, dan Kelurahan Ketapang Kecamatan Cipondoh yang terletak pada TK 36.71.05.1003-05.1005-05.1007-000 dengan koordinat $106^{\circ} 41' 25.762''$ BT dan $6^{\circ} 11' 5.664''$ LS.

d. Batas Kelurahan Ketapang dengan Kelurahan Cipondoh Indah:

Dimulai dari simpul batas antara Kelurahan Cipondoh Indah, Kelurahan Kenanga, dan Kelurahan Ketapang Kecamatan Cipondoh yang terletak pada TK 36.71.05.1003-05.1005-05.1007-000 dengan koordinat $106^{\circ} 41' 25.762''$ BT dan $6^{\circ} 11' 5.664''$ LS ke arah timur laut Melewati Irigasi hingga bertemu Jalan yang terletak pada TK 36.71.05.1003-05.1007-001 dengan koordinat $106^{\circ} 41' 27.866''$ BT dan $6^{\circ} 11' 0.307''$ LS dilanjutkan ke arah utara Menyusuri Irigasi hingga bertemu Saluran Irigasi yang terletak pada TK 36.71.05.1003-05.1007-002 dengan koordinat $106^{\circ} 41' 26.657''$ BT dan $6^{\circ} 10' 55.231''$ LS dilanjutkan ke arah timur laut Menyusuri Irigasi hingga bertemu Saluran Irigasi yang terletak pada TK 36.71.05.1003-05.1007-003 dengan koordinat $106^{\circ} 41' 38.989''$ BT dan $6^{\circ} 10' 41.549''$ LS dilanjutkan ke arah utara Menyusuri Irigasi hingga bertemu simpul batas antara Kota Jakarta Barat dengan Kelurahan Cipondoh Indah dan Kelurahan Ketapang Kecamatan Cipondoh yang

terletak pada TK 31.73-36.71.05.1003-05.1007-000 dengan koordinat 106° 41' 40.262" BT dan 6° 10' 32.712" LS.

- e. Batas Kelurahan Ketapang dengan Kota Jakarta Barat Provinsi DKI Jakarta:

Batas antara Kelurahan Ketapang Kecamatan Cipondoh Kota Tangerang Provinsi Banten dengan Provinsi DKI Jakarta berpedoman dan mengikuti Peraturan Menteri Dalam Negeri Republik Indonesia Nomor 37 Tahun 2015 tentang Batas Daerah Provinsi Daerah Khusus Ibukota Jakarta dengan Provinsi Banten dari TK 36.71.05.1003-05.1007-31.73-000 dengan koordinat 106° 41' 40.262" BT dan 6° 10' 32.712" LS sampai pada TK.36.71.05.1006-05.1007-31.73-000 dengan koordinat 106° 42' 39.026" BT dan 6° 10' 49.494" LS.

Peta Kelurahan Ketapang sebagaimana tercantum dalam Lampiran merupakan bagian yang tidak terpisahkan dari Peraturan Wali Kota ini.

5.7. Kelurahan Petir

Kelurahan Petir mempunyai Batas Wilayah Administrasi yaitu sebelah:

- Utara : 1. Provinsi DKI Jakarta
2. Kelurahan Ketapang
- Timur : 1. Provinsi DKI Jakarta
2. Kelurahan Parung Jaya
- Selatan : 1. Kelurahan Parung Jaya
2. Kelurahan Pondok Bahar
- Barat : 1. Kelurahan Gondrong
2. Kelurahan Ketapang

Batas-batas wilayah administrasi Kelurahan Ketapang sebagai berikut:

a. Batas Kelurahan Petir dengan Kelurahan Parung Jaya:

Dimulai dari simpul batas antara Kelurahan Petir Kecamatan Cipondoh dengan Kelurahan Pondok Bahar dan Kelurahan Parung Jaya Kecamatan Karang Tengah yang terletak pada TK 36.71.05.1006-12.1003-12.1007-000 dengan koordinat $106^{\circ} 42' 17,067''$ BT dan $6^{\circ} 11' 46,255''$ LS ke arah timur menyusuri as Sungai Angke hingga bertemu Sungai Angke yang terletak pada TK 36.71.05.1006-12.1007-001 dengan koordinat $106^{\circ} 42' 27,763''$ BT dan $6^{\circ} 11' 43,901''$ LS dilanjutkan ke arah selatan menyusuri as Sungai Angke hingga bertemu simpul batas antara Kota Jakarta Barat dengan Kelurahan Petir Kecamatan Cipondoh, dan Kelurahan Parung Jaya Kecamatan Karang Tengah yang terletak pada TK 31.73-36.71.05.1006-12.1007-000 dengan koordinat $106^{\circ} 42' 48,384''$ BT dan $6^{\circ} 11' 30,359''$ LS.

b. Batas Kelurahan Petir dengan Kelurahan Pondok Bahar:

Dimulai dari simpul batas antara Kelurahan Petir Kecamatan Cipondoh dengan Kelurahan Pondok Bahar dan Kelurahan Parung Jaya Kecamatan Karang Tengah yang terletak pada TK 36.71.05.1006-12.1003-12.1007-000 dengan koordinat $106^{\circ} 42' 17,067''$ BT dan $6^{\circ} 11' 46,255''$ LS ke arah barat menyusuri as Sungai Angke hingga bertemu Sungai Angke yang terletak pada TK 36.71.05.1006-12.1003-001 dengan koordinat $106^{\circ} 42' 8,370''$ BT dan $6^{\circ} 11' 44,426''$ LS dilanjutkan ke arah barat menyusuri as Sungai Angke hingga bertemu simpul batas antara Kelurahan Gondrong dan Kelurahan Petir Kecamatan Cipondoh dengan Kelurahan Pondok Bahar Kecamatan Karang Tengah yang terletak pada TK 36.71.05.1004-05.1006-12.1003-000 dengan koordinat $106^{\circ} 42' 0,724''$ BT dan $6^{\circ} 11' 43,902''$ LS.

c. Batas Kelurahan Petir dengan Kelurahan Gondrong:

Dimulai dari simpul batas antara Kelurahan Gondrong, Kelurahan Petir, dan Kelurahan Ketapang Kecamatan Cipondoh yang terletak pada TK 36.71.05.1004-05.1006-05.1007-000 dengan koordinat 106°

42' 8,914" BT dan 6° 11' 10,080" LS ke arah tenggara mengikuti as jalan hingga bertemu jalan yang terletak pada TK 36.71.05.1004-05.1006-001 dengan koordinat 106° 42' 4,923" BT dan 6° 11' 41,430" LS dilanjutkan ke arah barat daya menyusuri as jalan hingga bertemu jalan yang terletak pada TK 36.71.05.1004-05.1006-002 dengan koordinat 106° 41' 59,862" BT dan 6° 11' 43,280" LS dilanjutkan ke arah tenggara melewati sungai hingga bertemu simpul batas antara Kelurahan Gondrong dan Kelurahan Petir Kecamatan Cipondoh dengan Kelurahan Pondok Bahar Kecamatan Karang Tengah yang terletak pada TK 36.71.05.1004-05.1006-12.1003-000 dengan koordinat 106° 42' 0,724" BT dan 6° 11' 43,902" LS.

d. Batas Kelurahan Petir dengan Kelurahan Ketapang:

Dimulai dari simpul batas antara Kelurahan Gondrong, Kelurahan Petir, dan Kelurahan Ketapang Kecamatan Cipondoh yang terletak pada TK 36.71.05.1004-05.1006-05.1007-000 dengan koordinat 106° 42' 8.914" BT dan 6° 11' 10.080" LS ke arah timur laut mengikuti as Jalan Green Lake City Boulevard hingga bertemu Jalan Green Lake City Boulevard yang terletak pada TK 36.71.05.1006-05.1007-001 dengan koordinat 106° 42' 23.166" BT dan 6° 11' 1.874" LS dilanjutkan ke arah timur laut mengikuti as Jalan Green Lake City Boulevard hingga bertemu simpul batas antara Kota Jakarta Barat dengan Kelurahan Petir dan Kelurahan Ketapang Kecamatan Cipondoh yang terletak pada TK 31.73-36.71.05.1006-05.1007-000 dengan koordinat 106° 42' 39.026" BT dan 6° 10' 49.494" LS.

e. Batas Kelurahan Petir dengan Kota Jakarta Barat Provinsi DKI Jakarta:

Batas antara Kelurahan Petir Kecamatan Cipondoh Kota Tangerang Provinsi Banten dengan Provinsi DKI Jakarta berpedoman dan mengikuti Peraturan Menteri Dalam Negeri Republik Indonesia Nomor 37 Tahun 2015 tentang Batas Daerah Provinsi Daerah Khusus Ibukota Jakarta dengan Provinsi Banten dari TK.36.71.05.1006-05.1007-31.73-000 dengan koordinat 106° 42' 39.026" BT dan 6° 10'

49.494" LS sampai pada TK.36.71.05.1006-12.1007-31.73-000 dengan koordinat 106° 42' 48.384" BT dan 6° 11' 30.359" LS.

Peta Kelurahan Petir sebagaimana tercantum dalam Lampiran merupakan bagian yang tidak terpisahkan dari Peraturan Wali Kota ini.

5.8. Kelurahan Poris Plawad

Kelurahan Poris Plawad mempunyai Batas Wilayah Administrasi yaitu sebelah:

- Utara : 1. Kelurahan Batuceper
- Timur : 1. Kelurahan Poris Gaga Baru
- Selatan : 1. Kelurahan Poris Plawad Utara
2. Kelurahan Tanah Tinggi
- Barat : 1. Kelurahan Tanah Tinggi

Batas-batas wilayah administrasi Kelurahan Poris Plawad sebagai berikut:

a. Batas Kelurahan Poris Plawad dengan Kelurahan Batuceper:

Dimulai dari simpul batas antara Kelurahan Batuceper, Kelurahan Poris Gaga Baru, Kelurahan Kebon Besar Kecamatan Batuceper dan Kelurahan Poris Plawad Kecamatan Cipondoh yang terletak pada TK 36.71.03.1001-03.1004-03.1005-05.1008-000 dengan koordinat 106° 40' 15,463" BT dan 6° 9' 48,944" LS ke arah barat Menyusuri As Sungai hingga bertemu simpul batas antara Kelurahan Tanah Tinggi Kecamatan Tangerang, Kelurahan Batuceper Kecamatan Batuceper, dan Kelurahan Poris Plawad Kecamatan Cipondoh yang terletak pada TK 36.71.01.1003-03.1001-05.1008-000 dengan koordinat 106° 39' 33,518" BT dan 6° 9' 49,896" LS.

b. Batas Kelurahan Poris Plawad dengan Kelurahan Poris Gaga Baru:

Dimulai dari simpul batas antara Kelurahan Batuceper, Kelurahan Poris Gaga Baru, Kelurahan Kebon Besar Kecamatan Batuceper dan Kelurahan Poris Plawad Kecamatan Cipondoh yang terletak pada TK 36.71.03.1001-03.1004-03.1005-05.1008-000 dengan koordinat 106°

40' 15,463" BT dan 6° 9' 48,944" LS ke arah selatan Menyusuri Saluran Irigasi hingga bertemu irigasi yang terletak pada TK 36.71.03.1004-05.1008-001 dengan koordinat 106° 40' 15,427" BT dan 6° 10' 17,335" LS dilanjutkan ke arah barat daya Menyusuri Irigasi hingga bertemu simpul batas antara Kelurahan Poris Gaga Baru Kecamatan Batuceper dengan Kelurahan Poris Plawad dan Kelurahan Poris Plawad Utara Kecamatan Cipondoh yang terletak pada TK 36.71.03.1004-05.1008-05.1009-000 dengan koordinat 106° 40' 8,242" BT dan 6° 10' 27,838" LS.

c. Batas Kelurahan Poris Plawad dengan Kelurahan Poris Plawad Utara: Dimulai dari simpul batas antara Kelurahan Poris Gaga Baru Kecamatan Batuceper dengan Kelurahan Poris Plawad dan Kelurahan Poris Plawad Utara Kecamatan Cipondoh yang terletak pada TK 36.71.03.1004-05.1008-05.1009-000 dengan koordinat 106° 40' 8.242" BT dan 6° 10' 27.838" LS ke arah barat daya Menyusuri Irigasi hingga bertemu simpul batas antara Kelurahan Tanah Tinggi Kecamatan Tangerang dengan Kelurahan Poris Plawad dan Kelurahan Poris Plawad Utara Kecamatan Cipondoh yang terletak pada TK 36.71.01.1003-05.1008-05.1009-000 dengan koordinat 106° 39' 43.926" BT dan 6° 10' 46.016" LS.

d. Batas Kelurahan Poris Plawad dengan Kelurahan Tanah Tinggi: Dimulai dari simpul batas antara Kelurahan Tanah Tinggi Kecamatan Tangerang dengan Kelurahan Poris Plawad dan Kelurahan Poris Plawad Utara Kecamatan Cipondoh yang terletak pada TK 36.71.01.1003-05.1008-05.1009-000 dengan koordinat 106° 39' 43,926" BT dan 6° 10' 46,016" LS ke arah barat menyusuri irigasi hingga bertemu irigasi yang terletak pada TK 36.71.01.1003-05.1008-001 dengan koordinat 106° 39' 40,128" BT dan 6° 10' 46,003" LS dilanjutkan ke arah barat laut menyusuri (as) Jalan Akasia 3 hingga bertemu jalan yang terletak pada TK 36.71.01.1003-05.1008-002 dengan koordinat 106° 39' 36,769" BT dan 6° 10' 42,411" LS dilanjutkan ke arah timur laut menyusuri (as) jalan hingga bertemu

jalan yang terletak pada TK 36.71.01.1003-05.1008-003 dengan koordinat $106^{\circ} 39' 36,592''$ BT dan $6^{\circ} 10' 40,378''$ LS dilanjutkan ke arah timur laut menyusuri tembok pemukiman hingga bertemu jalan yang terletak pada TK 36.71.01.1003-05.1008-004 dengan koordinat $106^{\circ} 39' 36,175''$ BT dan $6^{\circ} 10' 38,886''$ LS dilanjutkan ke arah utara melewati kebun hingga bertemu tembok pemukiman yang terletak pada TK 36.71.01.1003-05.1008-005 dengan koordinat $106^{\circ} 39' 37,572''$ BT dan $6^{\circ} 10' 36,995''$ LS dilanjutkan ke arah utara menyusuri tembok pemukiman hingga bertemu jalan yang terletak pada TK 36.71.01.1003-05.1008-006 dengan koordinat $106^{\circ} 39' 32,661''$ BT dan $6^{\circ} 10' 36,920''$ LS dilanjutkan ke arah barat laut melewati pemukiman hingga bertemu kebun yang terletak pada TK 36.71.01.1003-05.1008-007 dengan koordinat $106^{\circ} 39' 30,485''$ BT dan $6^{\circ} 10' 34,418''$ LS dilanjutkan ke arah utara melewati kebun hingga bertemu jalan yang terletak pada TK 36.71.01.1003-05.1008-008 dengan koordinat $106^{\circ} 39' 31,125''$ BT dan $6^{\circ} 10' 33,180''$ LS dilanjutkan ke arah timur menyusuri (as) jalan hingga bertemu jalan yang terletak pada TK 36.71.01.1003-05.1008-009 dengan koordinat $106^{\circ} 39' 33,718''$ BT dan $6^{\circ} 10' 33,128''$ LS dilanjutkan ke arah timur menyusuri (as) jalan hingga bertemu jalan yang terletak pada TK 36.71.01.1003-05.1008-010 dengan koordinat $106^{\circ} 39' 35,137''$ BT dan $6^{\circ} 10' 33,404''$ LS dilanjutkan ke arah timur melewati pemukiman hingga bertemu jalan yang terletak pada TK 36.71.01.1003-05.1008-011 dengan koordinat $106^{\circ} 39' 36,832''$ BT dan $6^{\circ} 10' 31,971''$ LS dilanjutkan ke arah utara menyusuri (as) Jalan Palem 15 hingga bertemu jalan yang terletak pada TK 36.71.01.1003-05.1008-012 dengan koordinat $106^{\circ} 39' 37,856''$ BT dan $6^{\circ} 10' 30,849''$ LS dilanjutkan ke arah utara menyusuri tembok pemukiman hingga bertemu tembok pemukiman yang terletak pada TK 36.71.01.1003-05.1008-013 dengan koordinat $106^{\circ} 39' 37,032''$ BT dan $6^{\circ} 10' 25,491''$ LS dilanjutkan ke arah barat menyusuri tembok pemukiman hingga bertemu jalan yang terletak pada TK 36.71.01.1003-05.1008-014 dengan koordinat $106^{\circ} 39' 35,021''$ BT dan $6^{\circ} 10' 25,808''$ LS

dilanjutkan ke arah utara menyusuri (as) jalan hingga bertemu jalan yang terletak pada TK 36.71.01.1003-05.1008-015 dengan koordinat $106^{\circ} 39' 34,888''$ BT dan $6^{\circ} 10' 24,981''$ LS dilanjutkan ke arah utara menyusuri (as) jalan hingga bertemu jalan yang terletak pada TK 36.71.01.1003-05.1008-016 dengan koordinat $106^{\circ} 39' 34,814''$ BT dan $6^{\circ} 10' 24,449''$ LS dilanjutkan ke arah utara menyusuri (as) jalan hingga bertemu jalan yang terletak pada TK 36.71.01.1003-05.1008-017 dengan koordinat $106^{\circ} 39' 34,721''$ BT dan $6^{\circ} 10' 23,781''$ LS dilanjutkan ke arah timur menyusuri (as) jalan hingga bertemu jalan yang terletak pada TK 36.71.01.1003-05.1008-018 dengan koordinat $106^{\circ} 39' 35,414''$ BT dan $6^{\circ} 10' 23,663''$ LS dilanjutkan ke arah utara menyusuri (as) Jalan H Nadi hingga bertemu jalan yang terletak pada TK 36.71.01.1003-05.1008-019 dengan koordinat $106^{\circ} 39' 35,147''$ BT dan $6^{\circ} 10' 21,695''$ LS dilanjutkan ke arah utara menyusuri (as) Jalan H Nadi hingga bertemu jalan yang terletak pada TK 36.71.01.1003-05.1008-020 dengan koordinat $106^{\circ} 39' 34,920''$ BT dan $6^{\circ} 10' 20,150''$ LS dilanjutkan ke arah utara menyusuri (as) Jalan H Nadi hingga bertemu jalan yang terletak pada TK 36.71.01.1003-05.1008-021 dengan koordinat $106^{\circ} 39' 34,663''$ BT dan $6^{\circ} 10' 19,048''$ LS dilanjutkan ke arah utara menyusuri (as) Jalan H Nadi hingga bertemu jalan yang terletak pada TK 36.71.01.1003-05.1008-022 dengan koordinat $106^{\circ} 39' 34,400''$ BT dan $6^{\circ} 10' 16,590''$ LS dilanjutkan ke arah utara menyusuri tembok pemukiman hingga bertemu jalan yang terletak pada TK 36.71.01.1003-05.1008-023 dengan koordinat $106^{\circ} 39' 33,964''$ BT dan $6^{\circ} 10' 15,645''$ LS dilanjutkan ke arah timur laut menyusuri (as) jalan hingga bertemu tembok pemukiman yang terletak pada TK 36.71.01.1003-05.1008-024 dengan koordinat $106^{\circ} 39' 34,831''$ BT dan $6^{\circ} 10' 14,793''$ LS dilanjutkan ke arah barat laut menyusuri tembok pemukiman hingga bertemu tembok pabrik yang terletak pada TK 36.71.01.1003-05.1008-025 dengan koordinat $106^{\circ} 39' 33,588''$ BT dan $6^{\circ} 10' 12,315''$ LS dilanjutkan ke arah timur menyusuri tembok pabrik hingga bertemu jalan yang terletak pada TK 36.71.01.1003-05.1008-

026 dengan koordinat $106^{\circ} 39' 36,906''$ BT dan $6^{\circ} 10' 11,135''$ LS dilanjutkan ke arah barat laut menyusuri (as) jalan hingga bertemu jalan yang terletak pada TK 36.71.01.1003-05.1008-027 dengan koordinat $106^{\circ} 39' 35,037''$ BT dan $6^{\circ} 10' 6,739''$ LS dilanjutkan ke arah timur melewati pemukiman hingga bertemu kebun yang terletak pada TK 36.71.01.1003-05.1008-028 dengan koordinat $106^{\circ} 39' 35,397''$ BT dan $6^{\circ} 10' 3,923''$ LS dilanjutkan ke arah barat laut menyusuri (as) Jalan KH Agus Salim hingga bertemu pemukiman yang terletak pada TK 36.71.01.1003-05.1008-029 dengan koordinat $106^{\circ} 39' 37,381''$ BT dan $6^{\circ} 10' 1,478''$ LS dilanjutkan ke arah utara menyusuri tembok pabrik hingga bertemu jalan yang terletak pada TK 36.71.01.1003-05.1008-030 dengan koordinat $106^{\circ} 39' 38,889''$ BT dan $6^{\circ} 10' 0,798''$ LS dilanjutkan ke arah utara menyusuri irigasi hingga bertemu tembok pabrik yang terletak pada TK 36.71.01.1003-05.1008-031 dengan koordinat $106^{\circ} 39' 34,287''$ BT dan $6^{\circ} 9' 55,882''$ LS hingga bertemu irigasi yang terletak pada TK 36.71.01.1003-05.1008-032 dengan koordinat $106^{\circ} 39' 33,409''$ BT dan $6^{\circ} 9' 50,767''$ LS hingga bertemu simpul batas antara Kelurahan Tanah Tinggi Kecamatan Tangerang, Kelurahan Batuceper Kecamatan Batuceper, dan Kelurahan Poris Plawad Kecamatan Cipondoh yang terletak pada TK 36.71.01.1003-03.1001-05.1008-000 dengan koordinat $106^{\circ} 39' 33,518''$ BT dan $6^{\circ} 9' 49,896''$ LS.

Peta Kelurahan Poris Plawad sebagaimana tercantum dalam Lampiran merupakan bagian yang tidak terpisahkan dari Peraturan Wali Kota ini.

5.9. Kelurahan Poris Plawad Indah

Kelurahan Poris Plawad Indah mempunyai Batas Wilayah Administrasi yaitu sebelah:

- Utara : 1. Kelurahan Buaran Indah
2. Kelurahan Poris Plawad Utara
- Timur : 1. Kelurahan Cipondoh
- Selatan : 1. Kelurahan Cipete
- Barat : 1. Kelurahan Kelapa Indah

Batas-batas wilayah administrasi Kelurahan Poris Plawad Indah sebagai berikut:

- a. Batas Kelurahan Poris Plawad Indah dengan Kelurahan Buaran Indah: Dimulai dari simpul batas antara Kelurahan Buaran Indah dan Kelurahan Kelapa Indah Kecamatan Tangerang dengan Kelurahan Poris Plawad Indah Kecamatan Cipondoh yang terletak pada TK 36.71.01.1004-01.1006-05.1010-000 dengan koordinat $106^{\circ} 38' 53.611''$ BT dan $6^{\circ} 11' 10.926''$ LS ke arah timur Menyusuri Jalan hingga bertemu Irigasi yang terletak pada TK 36.71.01.1004-05.1010-001 dengan koordinat $106^{\circ} 39' 6.745''$ BT dan $6^{\circ} 11' 11.226''$ LS dilanjutkan ke arah utara Menyusuri Irigasi hingga bertemu Jalan yang terletak pada TK 36.71.01.1004-05.1010-002 dengan koordinat $106^{\circ} 39' 7.915''$ BT dan $6^{\circ} 11' 7.942''$ LS dilanjutkan ke arah timur Menyusuri Jalan hingga bertemu simpul batas antara Kelurahan Buaran Indah Kecamatan Tangerang dengan Kelurahan Poris Plawad Utara dan Kelurahan Poris Plawad Indah Kecamatan Cipondoh yang terletak pada TK 36.71.01.1004-05.1009-05.1010-000 dengan koordinat $106^{\circ} 39' 18.576''$ BT dan $6^{\circ} 11' 10.050''$ LS.
- b. Batas Kelurahan Poris Plawad Indah dengan Kelurahan Poris Plawad Utara:
Dimulai dari simpul batas antara Kelurahan Cipondoh, Kelurahan Poris Plawad Utara, dan Kelurahan Poris Plawad Indah Kecamatan Cipondoh yang terletak pada TK 36.71.05.1001-05.1009-05.1010-000

dengan koordinat $106^{\circ} 40' 8.301''$ BT dan $6^{\circ} 11' 26.999''$ LS ke arah barat laut Menyusuri Jalan hingga bertemu simpul batas antara Kelurahan Buaran Indah Kecamatan Tangerang dengan Kelurahan Poris Plawad Utara dan Kelurahan Poris Plawad Indah Kecamatan Cipondoh yang terletak pada TK 36.71.01.1004-05.1009-05.1010-000 dengan koordinat $106^{\circ} 39' 18.576''$ BT dan $6^{\circ} 11' 10.050''$ LS.

- c. Batas Kelurahan Poris Plawad Indah dengan Kelurahan Cipondoh:
Dimulai dari simpul batas antara Kelurahan Cipondoh dan Kelurahan Poris Plawad Indah Kecamatan Cipondoh dengan Kelurahan Cipete Kecamatan Pinang yang terletak pada TK 36.71.05.1001-05.1010-11.1007-000 dengan koordinat $106^{\circ} 40' 7.067''$ BT dan $6^{\circ} 11' 49.625''$ LS ke arah utara Menyusuri Pemukiman hingga bertemu Irigasi yang terletak pada TK 36.71.05.1001-05.1010-001 dengan koordinat $106^{\circ} 40' 11.410''$ BT dan $6^{\circ} 11' 35.888''$ LS dilanjutkan ke arah barat laut Menyusuri Irigasi hingga bertemu Jalan yang terletak pada TK 36.71.05.1001-05.1010-002 dengan koordinat $106^{\circ} 40' 6.923''$ BT dan $6^{\circ} 11' 31.537''$ LS dilanjutkan ke arah utara Menyusuri Jalan hingga bertemu simpul batas antara Kelurahan Cipondoh, Kelurahan Poris Plawad Utara, dan Kelurahan Poris Plawad Indah Kecamatan Cipondoh yang terletak pada TK 36.71.05.1001-05.1009-05.1010-000 dengan koordinat $106^{\circ} 40' 8.301''$ BT dan $6^{\circ} 11' 26.999''$ LS.
- d. Batas Kelurahan Poris Plawad Indah dengan Kelurahan Cipete:
Dimulai dari simpul batas antara Kelurahan Cipondoh dan Kelurahan Poris Plawad Indah Kecamatan Cipondoh dengan Kelurahan Cipete Kecamatan Pinang yang terletak pada TK 36.71.05.1001-05.1010-11.1007-000 dengan koordinat $106^{\circ} 40' 7,067''$ BT dan $6^{\circ} 11' 49,625''$ LS ke arah barat daya Menyusuri pemukiman hingga bertemu jembatan yang terletak pada TK 36.71.05.1010-11.1007-001 dengan koordinat $106^{\circ} 40' 0,012''$ BT dan $6^{\circ} 11' 53,267''$ LS dilanjutkan ke arah barat Menyusuri saluran irigasi hingga bertemu jalan yang terletak pada TK 36.71.05.1010-11.1007-002 dengan koordinat $106^{\circ} 39' 26,212''$ BT dan $6^{\circ} 11' 47,104''$ LS dilanjutkan ke arah barat

menyusuri jalan hingga bertemu simpul batas antara Kelurahan Kelapa Indah Kecamatan Tangerang, Kelurahan Poris Plawad Indah Kecamatan Cipondoh, dan Kelurahan Cipete Kecamatan Pinang yang terletak pada TK 36.71.01.1006-05.1010-11.1007-000 dengan koordinat $106^{\circ} 38' 58,116''$ BT dan $6^{\circ} 11' 39,360''$ LS.

- e. Batas Kelurahan Poris Plawad Indah dengan Kelurahan Kelapa Indah: Dimulai dari simpul batas antara Kelurahan Buaran Indah dan Kelurahan Kelapa Indah Kecamatan Tangerang dengan Kelurahan Poris Plawad Indah Kecamatan Cipondoh yang terletak pada TK 36.71.01.1004-01.1006-05.1010-000 dengan koordinat $106^{\circ} 38' 53,611''$ BT dan $6^{\circ} 11' 10,926''$ LS ke arah selatan menyusuri as jalan taman golf boulevard hingga bertemu simpul batas antara Kelurahan Kelapa Indah Kecamatan Tangerang, Kelurahan Poris Plawad Indah Kecamatan Cipondoh, dan Kelurahan Cipete Kecamatan Pinang yang terletak pada TK 36.71.01.1006-05.1010-11.1007-000 dengan koordinat $106^{\circ} 38' 58,116''$ BT dan $6^{\circ} 11' 39,360''$ LS.

Peta Kelurahan Poris Plawad Indah sebagaimana tercantum dalam Lampiran merupakan bagian yang tidak terpisahkan dari Peraturan Wali Kota ini.

5.10. Kelurahan Poris Plawad Utara

Kelurahan Poris Plawad Utara mempunyai Batas Wilayah Administrasi yaitu sebelah:

- Utara : 1. Kelurahan Poris Plawad
2. Kelurahan Poris Gaga Baru
- Timur : 1. Kelurahan Poris Gaga Baru
2. Kelurahan Cipondoh Makmur
3. Kelurahan Cipondoh
- Selatan : 1. Kelurahan Poris Plawad Indah
- Barat : 1. Kelurahan Tanah Tinggi
2. Kelurahan Buaran Indah

Batas-batas wilayah administrasi Kelurahan Poris Plawad Utara sebagai berikut:

- a. Batas Kelurahan Poris Plawad Utara dengan Kelurahan Poris Plawad:
Dimulai dari simpul batas antara Kelurahan Poris Gaga Baru Kecamatan Batuceper dengan Kelurahan Poris Plawad dan Kelurahan Poris Plawad Utara Kecamatan Cipondoh yang terletak pada TK 36.71.03.1004-05.1008-05.1009-000 dengan koordinat $106^{\circ} 40' 8.242''$ BT dan $6^{\circ} 10' 27.838''$ LS ke arah barat daya Menyusuri Irigasi hingga bertemu simpul batas antara Kelurahan Tanah Tinggi Kecamatan Tangerang dengan Kelurahan Poris Plawad dan Kelurahan Poris Plawad Utara Kecamatan Cipondoh yang terletak pada TK 36.71.01.1003-05.1008-05.1009-000 dengan koordinat $106^{\circ} 39' 43.926''$ BT dan $6^{\circ} 10' 46.016''$ LS.
- b. Batas Kelurahan Poris Plawad Utaradengan Kelurahan Poris Gaga Baru:
Dimulai dari simpul batas antara Kelurahan Poris Gaga Baru Kecamatan Batuceper dengan Kelurahan Poris Plawad dan Kelurahan Poris Plawad Utara Kecamatan Cipondoh yang terletak pada TK 36.71.03.1004-05.1008-05.1009-000 dengan koordinat $106^{\circ} 40' 8.242''$ BT dan $6^{\circ} 10' 27.838''$ LS ke arah tenggara Menyusuri Pemukiman hingga bertemu Irigasi yang terletak pada TK 36.71.03.1004-05.1009-001 dengan koordinat $106^{\circ} 40' 11.688''$ BT dan $6^{\circ} 10' 33.939''$ LS dilanjutkan ke arah selatan Menyusuri ladang hingga bertemu Jalan yang terletak pada TK 36.71.03.1004-05.1009-002 dengan koordinat $106^{\circ} 40' 12.413''$ BT dan $6^{\circ} 10' 36.283''$ LS dilanjutkan ke arah selatan Menyusuri Pemukiman hingga bertemu Jalan yang terletak pada TK 36.71.03.1004-05.1009-003 dengan koordinat $106^{\circ} 40' 11.167''$ BT dan $6^{\circ} 10' 52.957''$ LS dilanjutkan ke arah timur Menyusuri Pemukiman hingga bertemu simpul batas antara Kelurahan Poris Gaga Baru Kecamatan Batuceper dengan Kelurahan Cipondoh Makmur dan Kelurahan Poris Plawad Utara

Kecamatan Cipondoh yang terletak pada TK 36.71.03.1004-05.1002-05.1009-000 dengan koordinat $106^{\circ} 40' 13.224''$ BT dan $6^{\circ} 10' 53.319''$ LS.

- c. Batas Kelurahan Poris Plawad Utara dengan Kelurahan Cipondoh Makmur:

Dimulai dari simpul batas antara Kelurahan Cipondoh, Kelurahan Cipondoh Makmur, dan Kelurahan Poris Plawad Utara Kecamatan Cipondoh yang terletak pada TK 36.71.05.1001-05.1002-05.1009-000 dengan koordinat $106^{\circ} 40' 10.676''$ BT dan $6^{\circ} 11' 9.824''$ LS ke arah utara Menyusuri Ladang hingga bertemu simpul batas antara Kelurahan Poris Gaga Baru Kecamatan Batucapeper dengan Kelurahan Cipondoh Makmur dan Kelurahan Poris Plawad Utara Kecamatan Cipondoh yang terletak pada TK 36.71.03.1004-05.1002-05.1009-000 dengan koordinat $106^{\circ} 40' 13.224''$ BT dan $6^{\circ} 10' 53.319''$ LS.

- d. Batas Kelurahan Poris Plawad Utara dengan Kelurahan Cipondoh:

Dimulai dari simpul batas antara Kelurahan Cipondoh, Kelurahan Poris Plawad Utara, dan Kelurahan Poris Plawad Indah Kecamatan Cipondoh yang terletak pada TK 36.71.05.1001-05.1009-05.1010-000 dengan koordinat $106^{\circ} 40' 8.301''$ BT dan $6^{\circ} 11' 26.999''$ LS ke arah utara Menyusuri Irigasi hingga bertemu simpul batas antara Kelurahan Cipondoh, Kelurahan Cipondoh Makmur, dan Kelurahan Poris Plawad Utara Kecamatan Cipondoh yang terletak pada TK 36.71.05.1001-05.1002-05.1009-000 dengan koordinat $106^{\circ} 40' 10.676''$ BT dan $6^{\circ} 11' 9.824''$ LS.

- e. Batas Kelurahan Poris Plawad Utara dengan Kelurahan Poris Plawad Indah:

Dimulai dari simpul batas antara Kelurahan Cipondoh, Kelurahan Poris Plawad Utara, dan Kelurahan Poris Plawad Indah Kecamatan Cipondoh yang terletak pada TK 36.71.05.1001-05.1009-05.1010-000 dengan koordinat $106^{\circ} 40' 8.301''$ BT dan $6^{\circ} 11' 26.999''$ LS ke arah barat laut Menyusuri Jalan hingga bertemu simpul batas antara Kelurahan Buaran Indah Kecamatan Tangerang dengan Kelurahan

Poris Plawad Utara dan Kelurahan Poris Plawad Indah Kecamatan Cipondoh yang terletak pada TK 36.71.01.1004-05.1009-05.1010-000 dengan koordinat $106^{\circ} 39' 18.576''$ BT dan $6^{\circ} 11' 10.050''$ LS.

- f. Batas Kelurahan Poris Plawad Utara dengan Kelurahan Tanah Tinggi: Dimulai dari simpul batas antara Kelurahan Tanah Tinggi dan Kelurahan Buaran Indah Kecamatan Tangerang dengan Kelurahan Poris Plawad Utara Kecamatan Cipondoh yang terletak pada TK 36.71.01.1003-01.1004-05.1009-000 dengan koordinat $106^{\circ} 39' 37.795''$ BT dan $6^{\circ} 10' 59.632''$ LS ke arah timur menyusuri (as) irigasi hingga bertemu Jembatan yang terletak pada TK 36.71.01.1003-05.1009-001 dengan koordinat $106^{\circ} 39' 40.847''$ BT dan $6^{\circ} 10' 59.759''$ LS dilanjutkan ke arah timur laut menyusuri (as) irigasi hingga bertemu Sungai yang terletak pada TK 36.71.01.1003-05.1009-002 dengan koordinat $106^{\circ} 39' 43.897''$ BT dan $6^{\circ} 10' 58.701''$ LS dilanjutkan ke arah utara menyusuri (as) pemukiman hingga bertemu Jalan yang terletak pada TK 36.71.01.1003-05.1009-003 dengan koordinat $106^{\circ} 39' 44.837''$ BT dan $6^{\circ} 10' 56.441''$ LS dilanjutkan ke arah utara menyusuri (as) pemukiman hingga bertemu Jalan yang terletak pada TK 36.71.01.1003-05.1009-004 dengan koordinat $106^{\circ} 39' 44.651''$ BT dan $6^{\circ} 10' 54.038''$ LS dilanjutkan ke arah utara menyusuri (as) jalan hingga bertemu Jalan yang terletak pada TK 36.71.01.1003-05.1009-005 dengan koordinat $106^{\circ} 39' 43.660''$ BT dan $6^{\circ} 10' 47.316''$ LS dilanjutkan ke arah utara menyusuri (as) kebun hingga bertemu simpul batas antara Kelurahan Tanah Tinggi Kecamatan Tangerang dengan Kelurahan Poris Plawad dan Kelurahan Poris Plawad Utara Kecamatan Cipondoh yang terletak pada TK 36.71.01.1003-05.1008-05.1009-000 dengan koordinat $106^{\circ} 39' 43.926''$ BT dan $6^{\circ} 10' 46.016''$ LS.

- g. Batas Kelurahan Poris Plawad Utara dengan Kelurahan Buaran Indah: Dimulai dari simpul batas antara Kelurahan Buaran Indah Kecamatan Tangerang dengan Kelurahan Poris Plawad Utara dan Kelurahan Poris Plawad Indah Kecamatan Cipondoh yang terletak pada TK 36.71.01.1004-05.1009-05.1010-000 dengan koordinat $106^{\circ} 39' 18,576''$ BT dan $6^{\circ} 11' 10,050''$ LS ke arah utara Menyusuri Kebun hingga bertemu jalan yang terletak pada TK 36.71.01.1004-05.1009-001 dengan koordinat $106^{\circ} 39' 19,220''$ BT dan $6^{\circ} 11' 6,965''$ LS dilanjutkan ke arah timur laut Menyusuri Jalan hingga bertemu jalan yang terletak pada TK 36.71.01.1004-05.1009-002 dengan koordinat $106^{\circ} 39' 29,815''$ BT dan $6^{\circ} 10' 59,330''$ LS dilanjutkan ke arah selatan Menyusuri jalan hingga bertemu jalan yang terletak pada TK 36.71.01.1004-05.1009-003 dengan koordinat $106^{\circ} 39' 30,033''$ BT dan $6^{\circ} 11' 1,663''$ LS dilanjutkan ke arah timur Menyusuri Jalan hingga bertemu jalan yang terletak pada TK 36.71.01.1004-05.1009-004 dengan koordinat $106^{\circ} 39' 37,743''$ BT dan $6^{\circ} 11' 1,817''$ LS dilanjutkan ke arah utara Menyusuri Jalan hingga bertemu simpul batas antara Kelurahan Tanah Tinggi dan Kelurahan Buaran Indah Kecamatan Tangerang dengan Kelurahan Poris Plawad Utara Kecamatan Cipondoh yang terletak pada TK 36.71.01.1003-01.1004-05.1009-000 dengan koordinat $106^{\circ} 39' 37,795''$ BT dan $6^{\circ} 10' 59,632''$ LS.

Peta Kelurahan Poris Plawad Utara sebagaimana tercantum dalam Lampiran merupakan bagian yang tidak terpisahkan dari Peraturan Wali Kota ini.

6. Kecamatan Jatiuwung

6.1. Kelurahan Alam Jaya

Kelurahan Alam Jaya mempunyai Batas Wilayah Administrasi yaitu sebelah:

- Utara : 1. Kelurahan Gembor
- Timur : 1. Kelurahan Keroncong
- Selatan : 1. Kelurahan Jatake
2. Kelurahan Keroncong
- Barat : 1. Kelurahan Pasir Jaya
2. Kelurahan Gembor

Batas-batas wilayah administrasi Kelurahan Alam Jaya sebagai berikut:

a. Batas Kelurahan Alam Jaya dengan Kelurahan Gembor:

Dimulai dari simpul batas antara Kelurahan Pasir Jaya dan Kelurahan Alam Jaya Kecamatan Jatiuwung dengan Kelurahan Gembor Kecamatan Periuk yang terletak pada TK 36.71.02.1003-02.1006-08.1002-000 dengan koordinat $106^{\circ} 34' 27.970''$ BT dan $6^{\circ} 11' 11.257''$ LS ke arah utara Menyusuri Jalan hingga bertemu Jalan yang terletak pada TK 36.71.02.1006-08.1002-001 dengan koordinat $106^{\circ} 34' 36.204''$ BT dan $6^{\circ} 10' 41.672''$ LS dilanjutkan ke arah timur Menyusuri Jalan hingga bertemu simpul batas antara Kelurahan Keroncong dan Kelurahan Alam Jaya Kecamatan Jatiuwung dengan Kelurahan Gembor Kecamatan Periuk yang terletak pada TK 36.71.02.1001-02.1006-08.1002-000 dengan koordinat $106^{\circ} 34' 57.041''$ BT dan $6^{\circ} 10' 47.008''$ LS.

b. Batas Kelurahan Alam Jayadengan Kelurahan Keroncong:

Dimulai dari simpul batas antara Kelurahan Keroncong, Kelurahan Jatake, dan Kelurahan Alam Jaya Kecamatan Jatiuwung yang terletak pada TK 36.71.02.1001-02.1002-02.1006-000 dengan koordinat $106^{\circ} 34' 43.439''$ BT dan $6^{\circ} 11' 45.220''$ LS ke arah utara menyusuri irigasi hingga bertemu jalan prabu siliwangi yang terletak pada TK 36.71.02.1001-02.1006-001 dengan koordinat $106^{\circ} 34'$

54.636" BT dan 6° 11' 18.756" LS dilanjutkan ke arah utara menyusuri jalan baru caplang hingga bertemu irigasi yang terletak pada TK 36.71.02.1001-02.1006-002 dengan koordinat 106° 34' 44.152" BT dan 6° 10' 56.811" LS dilanjutkan ke arah timur laut menyusuri irigasi hingga bertemu simpul batas antara Kelurahan Keroncong dan Kelurahan Alam Jaya Kecamatan Jatiuwung dengan Kelurahan Gembor Kecamatan Periuk yang terletak pada TK 36.71.02.1001-02.1006-08.1002-000 dengan koordinat 106° 34' 57.041" BT dan 6° 10' 47.008" LS.

c. Batas Kelurahan Alam Jaya dengan Kelurahan Jatake:

Dimulai dari simpul batas antara Kelurahan Jatake, Kelurahan Pasir Jaya, dan Kelurahan Alam Jaya Kecamatan Jatiuwung yang terletak pada TK 36.71.02.1002-02.1003-02.1006-000 dengan koordinat 106° 34' 14.707" BT dan 6° 11' 48.176" LS ke arah timur menyusuri jalan hingga bertemu jalan yang terletak pada TK 36.71.02.1002-02.1006-001 dengan koordinat 106° 34' 33.722" BT dan 6° 11' 48.733" LS dilanjutkan ke arah utara menyusuri jalan hingga bertemu jalan yang terletak pada TK 36.71.02.1002-02.1006-002 dengan koordinat 106° 34' 33.888" BT dan 6° 11' 48.244" LS dilanjutkan ke arah timur menyusuri jalan hingga bertemu jalan yang terletak pada TK 36.71.02.1002-02.1006-003 dengan koordinat 106° 34' 36.202" BT dan 6° 11' 48.657" LS dilanjutkan ke arah utara menyusuri jalan dan pabrik hingga bertemu perbatasan permukiman-pabrik yang terletak pada TK 36.71.02.1002-02.1006-004 dengan koordinat 106° 34' 37.591" BT dan 6° 11' 44.977" LS dilanjutkan ke arah timur menyusuri jalan dan pabrik hingga bertemu simpul batas antara Kelurahan Keroncong, Kelurahan Jatake, dan Kelurahan Alam Jaya Kecamatan Jatiuwung yang terletak pada TK 36.71.02.1001-02.1002-02.1006-000 dengan koordinat 106° 34' 43.439" BT dan 6° 11' 45.220" LS.

d. Batas Kelurahan Alam Jaya dengan Kelurahan Pasir Jaya:

Dimulai dari simpul batas antara Kelurahan Jatake, Kelurahan Pasir Jaya, dan Kelurahan Alam Jaya Kecamatan Jatiuwung yang terletak pada TK 36.71.02.1002-02.1003-02.1006-000 dengan koordinat $106^{\circ} 34' 14.707''$ BT dan $6^{\circ} 11' 48.176''$ LS ke arah utara melewati pertigaan jalan hingga bertemu pertigaan jalan yang terletak pada TK 36.71.02.1003-02.1006-001 dengan koordinat $106^{\circ} 34' 9.408''$ BT dan $6^{\circ} 11' 36.269''$ LS dilanjutkan ke arah timur laut mengikuti as Jalan Kasir I hingga bertemu Jalan Kasir I yang terletak pada TK 36.71.02.1003-02.1006-002 dengan koordinat $106^{\circ} 34' 22.202''$ BT dan $6^{\circ} 11' 33.014''$ LS dilanjutkan ke arah timur laut melewati perempatan jalan hingga bertemu perempatan jalan yang terletak pada TK 36.71.02.1003-02.1006-003 dengan koordinat $106^{\circ} 34' 35.159''$ BT dan $6^{\circ} 11' 29.760''$ LS dilanjutkan ke arah utara mengikuti as Jalan Prabu Siliwangi hingga bertemu Jalan Prabu Siliwangi yang terletak pada TK 36.71.02.1003-02.1006-004 dengan koordinat $106^{\circ} 34' 35.137''$ BT dan $6^{\circ} 11' 17.956''$ LS dilanjutkan ke arah barat laut mengikuti as Jalan Prabu Siliwangi hingga bertemu simpul batas antara Kelurahan Pasir Jaya dan Kelurahan Alam Jaya Kecamatan Jatiuwung dengan Kelurahan Gembor Kecamatan Periuk yang terletak pada TK 36.71.02.1003-02.1006-08.1002-000 dengan koordinat $106^{\circ} 34' 27.970''$ BT dan $6^{\circ} 11' 11.257''$ LS.

Peta Kelurahan Alam Jaya sebagaimana tercantum dalam Lampiran merupakan bagian yang tidak terpisahkan dari Peraturan Wali Kota ini.

6.2. Kelurahan Gandasari

Kelurahan Gandasari mempunyai Batas Wilayah Administrasi yaitu sebelah:

- Utara : 1. Kelurahan Keroncong
2. Kelurahan Jatiuwung
3. Kelurahan Uwung Jaya
- Timur : 1. Kelurahan Uwung Jaya
2. Kabupaten Tangerang
3. Kelurahan Jatiuwung
- Selatan : 1. Kabupaten Tangerang
- Barat : 1. Kelurahan Manis Jaya
2. Kelurahan Jatake
3. Kelurahan Keroncong

Batas-batas wilayah administrasi Kelurahan Gandasari sebagai berikut:

a. Batas Kelurahan Gandasari dengan Kelurahan Keroncong:

Dimulai dari simpul batas antara Kelurahan Keroncong, Kelurahan Jatake, dan Kelurahan Gandasari Kecamatan Jatiuwung yang terletak pada TK 36.71.02.1001-02.1002-02.1004-000 dengan koordinat $106^{\circ} 34' 46.501''$ BT dan $6^{\circ} 11' 52.571''$ LS ke arah timur laut menyusuri as jalan gatot subroto hingga bertemu simpul batas antara Kelurahan Keroncong dan Kelurahan Gandasari Kecamatan Jatiuwung dengan Kelurahan Jatiuwung Kecamatan Cibodas yang terletak pada TK 36.71.02.1001-02.1004-09.1006-000 dengan koordinat $106^{\circ} 35' 13.874''$ BT dan $6^{\circ} 11' 36.687''$ LS.

b. Batas Kelurahan Gandasari dengan Kelurahan Jatiuwung:

Dimulai dari simpul batas antara Kelurahan Gandasari Kecamatan Jatiuwung dengan Kelurahan Uwung Jaya dan Kelurahan Jatiuwung Kecamatan Cibodas yang terletak pada TK 36.71.02.1004-09.1005-09.1006-000 dengan koordinat $106^{\circ} 35' 33,280''$ BT dan $6^{\circ} 12' 10,020''$ LS ke arah barat menyusuri irigasi hingga bertemu irigasi yang terletak pada TK 36.71.02.1004-36.71.09.1006-001 dengan

koordinat $106^{\circ} 35' 21,547''$ BT dan $6^{\circ} 12' 5,691''$ LS dilanjutkan ke arah timur laut menyusuri irigasi hingga bertemu irigasi yang terletak pada TK 36.71.02.1004-36.71.09.1006-002 dengan koordinat $106^{\circ} 35' 23,939''$ BT dan $6^{\circ} 12' 4,265''$ LS dilanjutkan ke arah barat laut menyusuri irigasi hingga bertemu jalan yang terletak pada TK 36.71.02.1004-36.71.09.1006-003 dengan koordinat $106^{\circ} 35' 10,537''$ BT dan $6^{\circ} 11' 52,607''$ LS dilanjutkan ke arah utara mengikuti jalan hingga bertemu jalan yang terletak pada TK 36.71.02.1004-36.71.09.1006-004 dengan koordinat $106^{\circ} 35' 12,572''$ BT dan $6^{\circ} 11' 48,314''$ LS dilanjutkan ke arah utara mengikuti as jalan hingga bertemu simpul batas antara Kelurahan Keroncong dan Kelurahan Gandasari Kecamatan Jatiuwung dengan Kelurahan Jatiuwung Kecamatan Cibodas yang terletak pada TK 36.71.02.1001-02.1004-09.1006-000 dengan koordinat $106^{\circ} 35' 13,874''$ BT dan $6^{\circ} 11' 36,687''$ LS.

c. Batas Kelurahan Gandasari dengan Kelurahan Uwung Jaya:

Dimulai dari simpul batas antara Kabupaten Tangerang dengan Kelurahan Gandasari Kecamatan Jatiuwung, dan Kelurahan Uwung Jaya Kecamatan Cibodas yang terletak pada TK 36.03-36.71.02.1004-09.1005-000 dengan koordinat $106^{\circ} 35' 44,527''$ BT dan $6^{\circ} 12' 21,164''$ LS ke arah utara menyusuri irigasi hingga bertemu irigasi yang terletak pada TK 36.71.03.1004-05.1008-001 dengan koordinat $106^{\circ} 35' 44,618''$ BT dan $6^{\circ} 12' 17,663''$ LS dilanjutkan ke arah barat menyusuri irigasi hingga bertemu simpul batas antara Kelurahan Gandasari Kecamatan Jatiuwung dengan Kelurahan Uwung Jaya dan Kelurahan Jatiuwung Kecamatan Cibodas yang terletak pada TK 36.71.02.1004-09.1005-09.1006-000 dengan koordinat $106^{\circ} 35' 33,280''$ BT dan $6^{\circ} 12' 10,020''$ LS.

d. Batas Kelurahan Gandasari dengan Kelurahan Manis Jaya:

Dimulai dari simpul batas antara Kabupaten Tangerang dengan Kelurahan Gandasari dan Kelurahan Manis Jaya Kecamatan Jatiuwung yang terletak pada TK 36.03-36.71.02.1004-02.1005-000

dengan koordinat 106° 34' 49,170" BT dan 6° 12' 58,820" LS ke arah utara menyusuri saluran air hingga bertemu jalan yang terletak pada TK 36.71.02.1004-36.71.02.1005-001 dengan koordinat 106° 34' 50,061" BT dan 6° 12' 53,024" LS dilanjutkan ke arah timur memotong kebun hingga bertemu perkebunan yang terletak pada TK 36.71.02.1004-36.71.02.1005-002 dengan koordinat 106° 34' 58,423" BT dan 6° 12' 52,888" LS dilanjutkan ke arah utara menyusuri jalan hingga bertemu jalan yang terletak pada TK 36.71.02.1004-36.71.02.1005-003 dengan koordinat 106° 34' 58,203" BT dan 6° 12' 45,441" LS dilanjutkan ke arah barat menyusuri jalan hingga bertemu jalan yang terletak pada TK 36.71.02.1004-36.71.02.1005-004 dengan koordinat 106° 34' 57,764" BT dan 6° 12' 45,443" LS dilanjutkan ke arah utara menyusuri jalan hingga bertemu jalan yang terletak pada TK 36.71.02.1004-36.71.02.1005-005 dengan koordinat 106° 34' 57,348" BT dan 6° 12' 38,665" LS dilanjutkan ke arah barat menyusuri jalan hingga bertemu jalan yang terletak pada TK 36.71.02.1004-36.71.02.1005-006 dengan koordinat 106° 34' 56,407" BT dan 6° 12' 38,491" LS dilanjutkan ke arah utara menyusuri jalan hingga bertemu jalan yang terletak pada TK 36.71.02.1004-36.71.02.1005-007 dengan koordinat 106° 34' 49,868" BT dan 6° 12' 29,310" LS dilanjutkan ke arah selatan menyusuri jalan hingga bertemu jalan yang terletak pada TK 36.71.02.1004-36.71.02.1005-008 dengan koordinat 106° 34' 49,816" BT dan 6° 12' 29,939" LS dilanjutkan ke arah barat menyusuri jalan hingga bertemu jalan yang terletak pada TK 36.71.02.1004-36.71.02.1005-009 dengan koordinat 106° 34' 38,702" BT dan 6° 12' 28,144" LS dilanjutkan ke arah utara menyusuri jalan hingga bertemu simpul batas antara Kelurahan Jatake, Kelurahan Gandasari, dan Kelurahan Manis Jaya Kecamatan Jatiuwung yang terletak pada TK 36.71.02.1002-02.1004-02.1005-000 dengan koordinat 106° 34' 39,548" BT dan 6° 12' 21,112" LS.

e. Batas Kelurahan Gandasari dengan Kelurahan Jatake:

Dimulai dari simpul batas antara Kelurahan Keroncong, Kelurahan Jatake, dan Kelurahan Gandasari Kecamatan Jatiuwung yang terletak pada TK 36.71.02.1001-02.1002-02.1004-000 dengan koordinat $106^{\circ} 34' 46,501''$ BT dan $6^{\circ} 11' 52,571''$ LS ke arah selatan menyusuri jalan hingga bertemu jalan yang terletak pada TK 36.71.02.1002-02.1004-001 dengan koordinat $106^{\circ} 34' 46,674''$ BT dan $6^{\circ} 11' 55,770''$ LS dilanjutkan ke arah timur menyusuri jalan hingga bertemu jalan yang terletak pada TK 36.71.02.1002-02.1004-002 dengan koordinat $106^{\circ} 34' 48,597''$ BT dan $6^{\circ} 11' 56,769''$ LS dilanjutkan ke arah selatan menyusuri jalan hingga bertemu jalan yang terletak pada TK 36.71.02.1002-02.1004-003 dengan koordinat $106^{\circ} 34' 47,278''$ BT dan $6^{\circ} 12' 5,737''$ LS dilanjutkan ke arah barat menyusuri jalan hingga bertemu saluran air yang terletak pada TK 36.71.02.1002-02.1004-004 dengan koordinat $106^{\circ} 34' 44,375''$ BT dan $6^{\circ} 12' 5,261''$ LS dilanjutkan ke arah selatan menyusuri saluran air hingga bertemu simpul batas antara Kelurahan Jatake, Kelurahan Gandasari, dan Kelurahan Manis Jaya Kecamatan Jatiuwung yang terletak pada TK 36.71.02.1002-02.1004-02.1005-000 dengan koordinat $106^{\circ} 34' 39,548''$ BT dan $6^{\circ} 12' 21,112''$ LS.

f. Batas Kelurahan Gandasari dengan Kabupaten Tangerang:

Batas antara Kelurahan Gandasari Kecamatan Jatiuwung Kota Tangerang dengan Kabupaten Tangerang berpedoman dan mengikuti Peraturan Menteri Dalam Negeri Republik Indonesia Nomor 61 Tahun 2014 tentang Batas Daerah Kabupaten Tangerang dengan Kota Tangerang dari TK 36.71.02.1004-02.1005-36.03-000 dengan koordinat $106^{\circ} 34' 49,170''$ BT dan $6^{\circ} 12' 58,820''$ LS sampai pada TK 36.71.02.1004-09.1005-36.03-000 dengan koordinat $106^{\circ} 35' 44,527''$ BT dan $6^{\circ} 12' 21,164''$ LS.

Peta Kelurahan Gandasari sebagaimana tercantum dalam Lampiran merupakan bagian yang tidak terpisahkan dari Peraturan Wali Kota ini.

6.3. Kelurahan Jatake

Kelurahan Jatake mempunyai Batas Wilayah Administrasi yaitu sebelah:

- Utara : 1. Kelurahan Alam Jaya
2. Kelurahan Keroncong
- Timur : 1. Kelurahan Keroncong
2. Kelurahan Gandasari
- Selatan : 1. Kelurahan Manis Jaya
2. Kabupaten Tangerang
- Barat : 1. Kelurahan Pasir Jaya

Batas-batas wilayah administrasi Kelurahan Jatake sebagai berikut:

a. Batas Kelurahan Jatake dengan Kelurahan Alam Jaya:

Dimulai dari simpul batas antara Kelurahan Jatake, Kelurahan Pasir Jaya, dan Kelurahan Alam Jaya Kecamatan Jatiuwung yang terletak pada TK 36.71.02.1002-02.1003-02.1006-000 dengan koordinat $106^{\circ} 34' 14.707''$ BT dan $6^{\circ} 11' 48.176''$ LS ke arah timur menyusuri jalan hingga bertemu jalan yang terletak pada TK 36.71.02.1002-02.1006-001 dengan koordinat $106^{\circ} 34' 33.722''$ BT dan $6^{\circ} 11' 48.733''$ LS dilanjutkan ke arah utara menyusuri jalan hingga bertemu jalan yang terletak pada TK 36.71.02.1002-02.1006-002 dengan koordinat $106^{\circ} 34' 33.888''$ BT dan $6^{\circ} 11' 48.244''$ LS dilanjutkan ke arah timur menyusuri jalan hingga bertemu jalan yang terletak pada TK 36.71.02.1002-02.1006-003 dengan koordinat $106^{\circ} 34' 36.202''$ BT dan $6^{\circ} 11' 48.657''$ LS dilanjutkan ke arah utara menyusuri jalan dan pabrik hingga bertemu perbatasan permukiman-pabrik yang terletak pada TK 36.71.02.1002-02.1006-004 dengan koordinat $106^{\circ} 34' 37.591''$ BT dan $6^{\circ} 11' 44.977''$ LS dilanjutkan ke arah timur menyusuri jalan dan pabrik hingga bertemu simpul batas antara Kelurahan Keroncong, Kelurahan Jatake, dan Kelurahan Alam Jaya Kecamatan Jatiuwung yang terletak pada TK 36.71.02.1001-02.1002-02.1006-000 dengan koordinat $106^{\circ} 34' 43.439''$ BT dan $6^{\circ} 11' 45.220''$ LS.

b. Batas Kelurahan Jatake dengan Kelurahan Keroncong:

Dimulai dari simpul batas antara Kelurahan Keroncong, Kelurahan Jatake, dan Kelurahan Gandasari Kecamatan Jatiuwung yang terletak pada TK 36.71.02.1001-02.1002-02.1004-000 dengan koordinat $106^{\circ} 34' 46.501''$ BT dan $6^{\circ} 11' 52.571''$ LS ke arah barat menyusuri as jalan raya pantura hingga bertemu jalan raya pantura yang terletak pada TK 36.71.02.1001-02.1002-001 dengan koordinat $106^{\circ} 34' 44.358''$ BT dan $6^{\circ} 11' 53.348''$ LS dilanjutkan ke arah utara menyusuri irigasi/sungai hingga bertemu simpul batas antara Kelurahan Keroncong, Kelurahan Jatake, dan Kelurahan Alam Jaya Kecamatan Jatiuwung yang terletak pada TK 36.71.02.1001-02.1002-02.1006-000 dengan koordinat $106^{\circ} 34' 43.439''$ BT dan $6^{\circ} 11' 45.220''$ LS.

c. Batas Kelurahan Jatake dengan Kelurahan Gandasari:

Dimulai dari simpul batas antara Kelurahan Keroncong, Kelurahan Jatake, dan Kelurahan Gandasari Kecamatan Jatiuwung yang terletak pada TK 36.71.02.1001-02.1002-02.1004-000 dengan koordinat $106^{\circ} 34' 46,501''$ BT dan $6^{\circ} 11' 52,571''$ LS ke arah selatan menyusuri jalan hingga bertemu jalan yang terletak pada TK 36.71.02.1002-02.1004-001 dengan koordinat $106^{\circ} 34' 46,674''$ BT dan $6^{\circ} 11' 55,770''$ LS dilanjutkan ke arah timur menyusuri jalan hingga bertemu jalan yang terletak pada TK 36.71.02.1002-02.1004-002 dengan koordinat $106^{\circ} 34' 48,597''$ BT dan $6^{\circ} 11' 56,769''$ LS dilanjutkan ke arah selatan menyusuri jalan hingga bertemu jalan yang terletak pada TK 36.71.02.1002-02.1004-003 dengan koordinat $106^{\circ} 34' 47,278''$ BT dan $6^{\circ} 12' 5,737''$ LS dilanjutkan ke arah barat menyusuri jalan hingga bertemu saluran air yang terletak pada TK 36.71.02.1002-02.1004-004 dengan koordinat $106^{\circ} 34' 44,375''$ BT dan $6^{\circ} 12' 5,261''$ LS dilanjutkan ke arah selatan menyusuri saluran air hingga bertemu simpul batas antara Kelurahan Jatake, Kelurahan Gandasari, dan Kelurahan Manis Jaya Kecamatan Jatiuwung yang

terletak pada TK 36.71.02.1002-02.1004-02.1005-000 dengan koordinat $106^{\circ} 34' 39,548''$ BT dan $6^{\circ} 12' 21,112''$ LS.

d. Batas Kelurahan Jatake dengan Kelurahan Manis Jaya:

Dimulai dari simpul batas antara Kabupaten Tangerang dengan Kelurahan Jatake dan Kelurahan Manis Jaya Kecamatan Jatiuwung yang terletak pada TK 36.03-36.71.02.1002-02.1005-000 dengan koordinat $106^{\circ} 34' 8,702''$ BT dan $6^{\circ} 12' 22,565''$ LS ke arah timur laut menyusuri jalan hingga bertemu jalan yang terletak pada TK 36.71.02.1002-02.1005-001 dengan koordinat $106^{\circ} 34' 17,117''$ BT dan $6^{\circ} 12' 16,552''$ LS dilanjutkan ke arah tenggara menyusuri jalan hingga bertemu jalan yang terletak pada TK 36.71.02.1002-02.1005-002 dengan koordinat $106^{\circ} 34' 19,339''$ BT dan $6^{\circ} 12' 19,508''$ LS dilanjutkan ke arah timur laut menyusuri jalan dan permukiman hingga bertemu jalan yang terletak pada TK 36.71.02.1002-02.1005-003 dengan koordinat $106^{\circ} 34' 28,796''$ BT dan $6^{\circ} 12' 12,516''$ LS dilanjutkan ke arah selatan menyusuri jalan hingga bertemu jalan yang terletak pada TK 36.71.02.1002-02.1005-004 dengan koordinat $106^{\circ} 34' 28,839''$ BT dan $6^{\circ} 12' 14,643''$ LS dilanjutkan ke arah barat menyusuri jalan lalu berbelok ke tenggara melewati perumahan hingga bertemu jalan yang terletak pada TK 36.71.02.1002-02.1005-005 dengan koordinat $106^{\circ} 34' 28,987''$ BT dan $6^{\circ} 12' 18,217''$ LS dilanjutkan ke arah barat daya menyusuri jalan berbelok ke tenggara melewati lahan kosong berbelok ke timur laut menyusuri jalan berbelok ke selatan hingga bertemu simpul batas antara Kelurahan Jatake, Kelurahan Gandasari, dan Kelurahan Manis Jaya Kecamatan Jatiuwung yang terletak pada TK 36.71.02.1002-02.1004-02.1005-000 dengan koordinat $106^{\circ} 34' 39,548''$ BT dan $6^{\circ} 12' 21,112''$ LS.

e. Batas Kelurahan Jatake dengan Kelurahan Pasir Jaya:

Dimulai dari simpul batas antara Kabupaten Tangerang dengan Kelurahan Jatake dan Kelurahan Pasir Jaya Kecamatan Jatiuwung yang terletak pada TK 36.03-36.71.02.1002-02.1003-000 dengan koordinat $106^{\circ} 34' 1,037''$ BT dan $6^{\circ} 12' 18,579''$ LS ke arah utara

menyusuri jalan industri raya 1 hingga bertemu Jalan Industri Jatake yang terletak pada TK 36.71.02.1002-02.1003-001 dengan koordinat $106^{\circ} 34' 3,945''$ BT dan $6^{\circ} 12' 1,571''$ LS dilanjutkan ke arah timur menyusuri jalan industri jatake hingga bertemu Jalan Industri Jatake yang terletak pada TK 36.71.02.1002-02.1003-002 dengan koordinat $106^{\circ} 34' 12,716''$ BT dan $6^{\circ} 12' 2,153''$ LS dilanjutkan ke arah utara menyusuri jalan hingga bertemu jalan yang terletak pada TK 36.71.02.1002-02.1003-003 dengan koordinat $106^{\circ} 34' 17,109''$ BT dan $6^{\circ} 11' 53,976''$ LS dilanjutkan ke arah utara menyusuri jalan gajah tunggal hingga bertemu simpul batas antara Kelurahan Jatake, Kelurahan Pasir Jaya, dan Kelurahan Alam Jaya Kecamatan Jatiuwung yang terletak pada TK 36.71.02.1002-02.1003-02.1006-000 dengan koordinat $106^{\circ} 34' 14,707''$ BT dan $6^{\circ} 11' 48,176''$ LS.

f. Batas Kelurahan Jatake dengan Kabupaten Tangerang:

Batas antara Kelurahan Jatake Kecamatan Jatiuwung Kota Tangerang dengan Kabupaten Tangerang berpedoman dan mengikuti Peraturan Menteri Dalam Negeri Republik Indonesia Nomor 61 Tahun 2014 tentang Batas Daerah Kabupaten Tangerang dengan Kota Tangerang dari TK 36.71.02.1002-02.1003-36.03-000 dengan koordinat $106^{\circ} 34' 1.037''$ BT dan $6^{\circ} 12' 18.579''$ LS sampai pada TK 36.71.02.1002-02.1005-36.03-000 dengan koordinat $106^{\circ} 34' 8.702''$ BT dan $6^{\circ} 12' 22.565''$ LS.

Peta Kelurahan Jatake sebagaimana tercantum dalam Lampiran merupakan bagian yang tidak terpisahkan dari Peraturan Wali Kota ini.

6.4. Kelurahan Keroncong

Kelurahan Keroncong mempunyai Batas Wilayah Administrasi yaitu sebelah:

- Utara : 1. Kelurahan Gembor
2. Kelurahan Gebang Raya
- Timur : 1. Kelurahan Sangiang Jaya
2. Kelurahan Jatiuwung
3. Kelurahan Gebang Raya
- Selatan : 1. Kelurahan Gandasari
2. Kelurahan Jatake
3. Kelurahan Jatiuwung
- Barat : 1. Kelurahan Alam Jaya
2. Kelurahan Jatake
3. Kelurahan Gembor

Batas-batas wilayah administrasi Kelurahan Keroncong sebagai berikut:

a. Batas Kelurahan Keroncong dengan Kelurahan Gembor:

Dimulai dari simpul batas antara Kelurahan Keroncong Kecamatan Jatiuwung dengan Kelurahan Gembor dan Kelurahan Gebang Raya Kecamatan Periuk yang terletak pada TK 36.71.02.1001-08.1002-08.1003-000 dengan koordinat $106^{\circ} 35' 5.012''$ BT dan $6^{\circ} 10' 30.090''$ LS ke arah barat daya menyusuri ladang hingga irigasi/sungai hingga bertemu simpul batas antara Kelurahan Keroncong dan Kelurahan Alam Jaya Kecamatan Jatiuwung dengan Kelurahan Gembor Kecamatan Periuk yang terletak pada TK 36.71.02.1001-02.1006-08.1002-000 dengan koordinat $106^{\circ} 34' 57.041''$ BT dan $6^{\circ} 10' 47.008''$ LS.

b. Batas Kelurahan Keroncong dengan Kelurahan Gebang Raya:

Dimulai dari simpul batas antara Kelurahan Keroncong Kecamatan Jatiuwung dengan Kelurahan Gebang Raya dan Kelurahan Sangiang Jaya Kecamatan Periuk yang terletak pada TK 36.71.02.1001-08.1003-08.1004-000 dengan koordinat $106^{\circ} 35' 29.423''$ BT dan 6°

11' 9.158" LS ke arah barat menyusuri as jalan nusa indah 1 hingga bertemu jalan telaga baru 1 yang terletak pada TK 36.71.02.1001-08.1003-001 dengan koordinat $106^{\circ} 35' 14.107''$ BT dan $6^{\circ} 11' 8.700''$ LS dilanjutkan ke arah utara menyusuri as jalan serayu raya hingga bertemu jalan Nn yang terletak pada TK 36.71.02.1001-08.1003-002 dengan koordinat $106^{\circ} 35' 15.812''$ BT dan $6^{\circ} 10' 56.982''$ LS dilanjutkan ke arah barat laut menyusuri jalan Nn hingga ke irigasi hingga bertemu irigasi yang terletak pada TK 36.71.02.1001-08.1003-003 dengan koordinat $106^{\circ} 35' 8.721''$ BT dan $6^{\circ} 10' 51.726''$ LS dilanjutkan ke arah utara menyusuri irigasi hingga ke ladang hingga bertemu simpul batas antara Kelurahan Keroncong Kecamatan Jatiuwung dengan Kelurahan Gembor dan Kelurahan Gebang Raya Kecamatan Periuk yang terletak pada TK 36.71.02.1001-08.1002-08.1003-000 dengan koordinat $106^{\circ} 35' 5.012''$ BT dan $6^{\circ} 10' 30.090''$ LS.

c. Batas Kelurahan Keroncong dengan Kelurahan Sangiang Jaya:

Dimulai dari simpul batas antara Kelurahan Keroncong Kecamatan Jatiuwung dengan Kelurahan Gebang Raya dan Kelurahan Sangiang Jaya Kecamatan Periuk yang terletak pada TK 36.71.02.1001-08.1003-08.1004-000 dengan koordinat $106^{\circ} 35' 29.423''$ BT dan $6^{\circ} 11' 9.158''$ LS ke arah selatan menyusuri as jalan prabu kian santang hingga bertemu jalan prabu siliwangi yang terletak pada TK 36.71.02.1001-08.1004-001 dengan koordinat $106^{\circ} 35' 22.357''$ BT dan $6^{\circ} 11' 23.920''$ LS dilanjutkan ke arah timur menyusuri as jalan prabu siliwangi hingga bertemu simpul batas antara Kelurahan Keroncong Kecamatan Jatiuwung, Kelurahan Sangiang Jaya Kecamatan Periuk, dan Kelurahan Jatiuwung Kecamatan Cibodas yang terletak pada TK 36.71.02.1001-08.1004-09.1006-000 dengan koordinat $106^{\circ} 35' 25.556''$ BT dan $6^{\circ} 11' 25.172''$ LS.

d. Batas Kelurahan Keroncong dengan Kelurahan Jatiuwung:

Dimulai dari simpul batas antara Kelurahan Keroncong Kecamatan Jatiuwung, Kelurahan Sangiang Jaya Kecamatan Periuk, dan Kelurahan Jatiuwung Kecamatan Cibodas yang terletak pada TK 36.71.02.1001-08.1004-09.1006-000 dengan koordinat $106^{\circ} 35' 25.556''$ BT dan $6^{\circ} 11' 25.172''$ LS ke arah barat daya menyusuri as jalan raya pantura hingga bertemu simpul batas antara Kelurahan Keroncong dan Kelurahan Gandasari Kecamatan Jatiuwung dengan Kelurahan Jatiuwung Kecamatan Cibodas yang terletak pada TK 36.71.02.1001-02.1004-09.1006-000 dengan koordinat $106^{\circ} 35' 13.874''$ BT dan $6^{\circ} 11' 36.687''$ LS.

e. Batas Kelurahan Keroncong dengan Kelurahan Gandasari:

Dimulai dari simpul batas antara Kelurahan Keroncong, Kelurahan Jatake, dan Kelurahan Gandasari Kecamatan Jatiuwung yang terletak pada TK 36.71.02.1001-02.1002-02.1004-000 dengan koordinat $106^{\circ} 34' 46.501''$ BT dan $6^{\circ} 11' 52.571''$ LS ke arah timur laut menyusuri as jalan gatot subroto hingga bertemu simpul batas antara Kelurahan Keroncong dan Kelurahan Gandasari Kecamatan Jatiuwung dengan Kelurahan Jatiuwung Kecamatan Cibodas yang terletak pada TK 36.71.02.1001-02.1004-09.1006-000 dengan koordinat $106^{\circ} 35' 13.874''$ BT dan $6^{\circ} 11' 36.687''$ LS.

f. Batas Kelurahan Keroncong dengan Kelurahan Jatake:

Dimulai dari simpul batas antara Kelurahan Keroncong, Kelurahan Jatake, dan Kelurahan Gandasari Kecamatan Jatiuwung yang terletak pada TK 36.71.02.1001-02.1002-02.1004-000 dengan koordinat $106^{\circ} 34' 46.501''$ BT dan $6^{\circ} 11' 52.571''$ LS ke arah barat menyusuri as jalan raya pantura hingga bertemu jalan raya pantura yang terletak pada TK 36.71.02.1001-02.1002-001 dengan koordinat $106^{\circ} 34' 44.358''$ BT dan $6^{\circ} 11' 53.348''$ LS dilanjutkan ke arah utara menyusuri irigasi/sungai hingga bertemu simpul batas antara Kelurahan Keroncong, Kelurahan Jatake, dan Kelurahan Alam Jaya Kecamatan Jatiuwung yang terletak pada TK 36.71.02.1001-02.1002-

02.1006-000 dengan koordinat $106^{\circ} 34' 43.439''$ BT dan $6^{\circ} 11' 45.220''$ LS.

g. Batas Kelurahan Keroncong dengan Kelurahan Alam Jaya:

Dimulai dari simpul batas antara Kelurahan Keroncong, Kelurahan Jatake, dan Kelurahan Alam Jaya Kecamatan Jatiuwung yang terletak pada TK 36.71.02.1001-02.1002-02.1006-000 dengan koordinat $106^{\circ} 34' 43.439''$ BT dan $6^{\circ} 11' 45.220''$ LS ke arah utara menyusuri irigasi hingga bertemu jalan prabu siliwangi yang terletak pada TK 36.71.02.1001-02.1006-001 dengan koordinat $106^{\circ} 34' 54.636''$ BT dan $6^{\circ} 11' 18.756''$ LS dilanjutkan ke arah utara menyusuri jalan baru caplang hingga bertemu irigasi yang terletak pada TK 36.71.02.1001-02.1006-002 dengan koordinat $106^{\circ} 34' 44.152''$ BT dan $6^{\circ} 10' 56.811''$ LS dilanjutkan ke arah timur laut menyusuri irigasi hingga bertemu simpul batas antara Kelurahan Keroncong dan Kelurahan Alam Jaya Kecamatan Jatiuwung dengan Kelurahan Gembor Kecamatan Periuk yang terletak pada TK 36.71.02.1001-02.1006-08.1002-000 dengan koordinat $106^{\circ} 34' 57.041''$ BT dan $6^{\circ} 10' 47.008''$ LS.

Peta Kelurahan Keroncong sebagaimanatercantum dalam Lampiran merupakan bagian yang tidak terpisahkan dari Peraturan Wali Kota ini.

6.5. Kelurahan Manis Jaya

Kelurahan Manis Jaya mempunyai Batas Wilayah Administrasi yaitu sebelah:

- Utara : 1. Kelurahan Jatake
- Timur : 1. Kelurahan Gandasari
- Selatan : 1. Kabupaten Tangerang
- Barat : 1. Kabupaten Tangerang
2. Kelurahan Jatake

Batas-batas wilayah administrasi Kelurahan Manis Jaya sebagaiberikut:

a. Batas Kelurahan Manis Jaya dengan Kelurahan Jatake:

Dimulai dari simpul batas antara Kabupaten Tangerang dengan Kelurahan Jatake dan Kelurahan Manis Jaya Kecamatan Jatiuwung yang terletak pada TK 36.03-36.71.02.1002-02.1005-000 dengan koordinat $106^{\circ} 34' 8,702''$ BT dan $6^{\circ} 12' 22,565''$ LS ke arah timur laut menyusuri jalan hingga bertemu jalan yang terletak pada TK 36.71.02.1002-02.1005-001 dengan koordinat $106^{\circ} 34' 17,117''$ BT dan $6^{\circ} 12' 16,552''$ LS dilanjutkan ke arah tenggara menyusuri jalan hingga bertemu jalan yang terletak pada TK 36.71.02.1002-02.1005-002 dengan koordinat $106^{\circ} 34' 19,339''$ BT dan $6^{\circ} 12' 19,508''$ LS dilanjutkan ke arah timur laut menyusuri jalan dan permukiman hingga bertemu jalan yang terletak pada TK 36.71.02.1002-02.1005-003 dengan koordinat $106^{\circ} 34' 28,796''$ BT dan $6^{\circ} 12' 12,516''$ LS dilanjutkan ke arah selatan menyusuri jalan hingga bertemu jalan yang terletak pada TK 36.71.02.1002-02.1005-004 dengan koordinat $106^{\circ} 34' 28,839''$ BT dan $6^{\circ} 12' 14,643''$ LS dilanjutkan ke arah barat menyusuri jalan lalu berbelok ke tenggara melewati perumahan hingga bertemu jalan yang terletak pada TK 36.71.02.1002-02.1005-005 dengan koordinat $106^{\circ} 34' 28,987''$ BT dan $6^{\circ} 12' 18,217''$ LS dilanjutkan ke arah barat daya menyusuri jalan berbelok ke tenggara melewati lahan kosong berbelok ke timur laut menyusuri jalan berbelok ke selatan hingga bertemu simpul batas antara Kelurahan Jatake, Kelurahan Gandasari, dan Kelurahan Manis Jaya Kecamatan Jatiuwung yang terletak pada TK 36.71.02.1002-02.1004-02.1005-000 dengan koordinat $106^{\circ} 34' 39,548''$ BT dan $6^{\circ} 12' 21,112''$ LS.

b. Batas Kelurahan Manis Jayadengan Kelurahan Gandasari:

Dimulai dari simpul batas antara Kabupaten Tangerang dengan Kelurahan Gandasari dan Kelurahan Manis Jaya Kecamatan Jatiuwung yang terletak pada TK 36.03-36.71.02.1004-02.1005-000 dengan koordinat $106^{\circ} 34' 49,170''$ BT dan $6^{\circ} 12' 58,820''$ LS ke arah utara menyusuri saluran air hingga bertemu jalan yang terletak pada TK 36.71.02.1004-36.71.02.1005-001 dengan koordinat $106^{\circ} 34'$

50,061" BT dan 6° 12' 53,024" LS dilanjutkan ke arah timur memotong kebun hingga bertemu perkebunan yang terletak pada TK 36.71.02.1004-36.71.02.1005-002 dengan koordinat 106° 34' 58,423" BT dan 6° 12' 52,888" LS dilanjutkan ke arah utara menyusuri jalan hingga bertemu jalan yang terletak pada TK 36.71.02.1004-36.71.02.1005-003 dengan koordinat 106° 34' 58,203" BT dan 6° 12' 45,441" LS dilanjutkan ke arah barat menyusuri jalan hingga bertemu jalan yang terletak pada TK 36.71.02.1004-36.71.02.1005-004 dengan koordinat 106° 34' 57,764" BT dan 6° 12' 45,443" LS dilanjutkan ke arah utara menyusuri jalan hingga bertemu jalan yang terletak pada TK 36.71.02.1004-36.71.02.1005-005 dengan koordinat 106° 34' 57,348" BT dan 6° 12' 38,665" LS dilanjutkan ke arah barat menyusuri jalan hingga bertemu jalan yang terletak pada TK 36.71.02.1004-36.71.02.1005-006 dengan koordinat 106° 34' 56,407" BT dan 6° 12' 38,491" LS dilanjutkan ke arah utara menyusuri jalan hingga bertemu jalan yang terletak pada TK 36.71.02.1004-36.71.02.1005-007 dengan koordinat 106° 34' 49,868" BT dan 6° 12' 29,310" LS dilanjutkan ke arah selatan menyusuri jalan hingga bertemu jalan yang terletak pada TK 36.71.02.1004-36.71.02.1005-008 dengan koordinat 106° 34' 49,816" BT dan 6° 12' 29,939" LS dilanjutkan ke arah barat menyusuri jalan hingga bertemu jalan yang terletak pada TK 36.71.02.1004-36.71.02.1005-009 dengan koordinat 106° 34' 38,702" BT dan 6° 12' 28,144" LS dilanjutkan ke arah utara menyusuri jalan hingga bertemu simpul batas antara Kelurahan Jatake, Kelurahan Gandasari, dan Kelurahan Manis Jaya Kecamatan Jatiuwung yang terletak pada TK 36.71.02.1002-02.1004-02.1005-000 dengan koordinat 106° 34' 39,548" BT dan 6° 12' 21,112" LS.

c. Batas Kelurahan Manis Jaya dengan Kabupaten Tangerang:

Batas antara Kelurahan Manis Jaya Kecamatan Jatiuwung Kota Tangerang dengan Kabupaten Tangerang berpedoman dan mengikuti Peraturan Menteri Dalam Negeri Republik Indonesia Nomor 61 Tahun 2014 tentang Batas Daerah Kabupaten Tangerang dengan Kota

Tangerang dari TK 36.71.02.1002-02.1005-36.03-000 dengan koordinat 106° 34' 8.702" BT dan 6° 12' 22.565" LS sampai pada TK 36.71.02.1004-02.1005-36.03-000 dengan koordinat 106° 34' 49.170" BT dan 6° 12' 58.820" LS.

Peta Kelurahan Manis Jaya sebagaimana tercantum dalam Lampiran merupakan bagian yang tidak terpisahkan dari Peraturan Wali Kota ini.

6.6. Kelurahan Pasir Jaya

Kelurahan Pasir Jaya mempunyai Batas Wilayah Administrasi yaitu sebelah:

- Utara : 1. Kabupaten Tangerang
2. Kelurahan Gembor
- Timur : 1. Kelurahan Alam Jaya
2. Kelurahan Jatake
3. Kelurahan Gembor
- Selatan : 1. Kabupaten Tangerang
- Barat : 1. Kabupaten Tangerang

Batas-batas wilayah administrasi Kelurahan Pasir Jaya sebagai berikut:

a. Batas Kelurahan Pasir Jaya dengan Kelurahan Gembor:

Dimulai dari simpul batas antara Kelurahan Pasir Jaya dan Kelurahan Alam Jaya Kecamatan Jatiuwung dengan Kelurahan Gembor Kecamatan Periuk yang terletak pada TK 36.71.02.1003-02.1006-08.1002-000 dengan koordinat 106° 34' 27.970" BT dan 6° 11' 11.257" LS ke arah barat laut mengikuti as Jalan Raya Pasar Kemis hingga bertemu Jalan Raya Pasar Kemis yang terletak pada TK 36.71.02.1003-08.1002-001 dengan koordinat 106° 34' 12.504" BT dan 6° 10' 54.062" LS dilanjutkan ke arah barat laut mengikuti as Jalan Raya Pasar Kemis hingga bertemu simpul batas antara Kabupaten Tangerang dengan Kelurahan Pasir Jaya Kecamatan Jatiuwung, dan Kelurahan Gembor Kecamatan Periuk yang terletak

pada TK 36.03-36.71.02.1003-08.1002-000 dengan koordinat $106^{\circ} 34' 1.348''$ BT dan $6^{\circ} 10' 34.266''$ LS.

b. Batas Kelurahan Pasir Jaya dengan Kelurahan Alam Jaya:

Dimulai dari simpul batas antara Kelurahan Jatake, Kelurahan Pasir Jaya, dan Kelurahan Alam Jaya Kecamatan Jatiuwung yang terletak pada TK 36.71.02.1002-02.1003-02.1006-000 dengan koordinat $106^{\circ} 34' 14.707''$ BT dan $6^{\circ} 11' 48.176''$ LS ke arah utara melewati pertigaan jalan hingga bertemu pertigaan jalan yang terletak pada TK 36.71.02.1003-02.1006-001 dengan koordinat $106^{\circ} 34' 9.408''$ BT dan $6^{\circ} 11' 36.269''$ LS dilanjutkan ke arah timur laut mengikuti as Jalan Kasir I hingga bertemu Jalan Kasir I yang terletak pada TK 36.71.02.1003-02.1006-002 dengan koordinat $106^{\circ} 34' 22.202''$ BT dan $6^{\circ} 11' 33.014''$ LS dilanjutkan ke arah timur laut melewati perempatan jalan hingga bertemu perempatan jalan yang terletak pada TK 36.71.02.1003-02.1006-003 dengan koordinat $106^{\circ} 34' 35.159''$ BT dan $6^{\circ} 11' 29.760''$ LS dilanjutkan ke arah utara mengikuti as Jalan Prabu Siliwangi hingga bertemu Jalan Prabu Siliwangi yang terletak pada TK 36.71.02.1003-02.1006-004 dengan koordinat $106^{\circ} 34' 35.137''$ BT dan $6^{\circ} 11' 17.956''$ LS dilanjutkan ke arah barat laut mengikuti as Jalan Prabu Siliwangi hingga bertemu simpul batas antara Kelurahan Pasir Jaya dan Kelurahan Alam Jaya Kecamatan Jatiuwung dengan Kelurahan Gembor Kecamatan Periuk yang terletak pada TK 36.71.02.1003-02.1006-08.1002-000 dengan koordinat $106^{\circ} 34' 27.970''$ BT dan $6^{\circ} 11' 11.257''$ LS.

c. Batas Kelurahan Pasir Jayadengan Kelurahan Jatake:

Dimulai dari simpul batas antara Kabupaten Tangerang dengan Kelurahan Jatake dan Kelurahan Pasir Jaya Kecamatan Jatiuwung yang terletak pada TK 36.03-36.71.02.1002-02.1003-000 dengan koordinat $106^{\circ} 34' 1,037''$ BT dan $6^{\circ} 12' 18,579''$ LS ke arah utara menyusuri jalan industri raya 1 hingga bertemu Jalan Industri Jatake yang terletak pada TK 36.71.02.1002-02.1003-001 dengan koordinat $106^{\circ} 34' 3,945''$ BT dan $6^{\circ} 12' 1,571''$ LS dilanjutkan ke arah timur

menyusuri jalan industri jatake hingga bertemu Jalan Industri Jatake yang terletak pada TK 36.71.02.1002-02.1003-002 dengan koordinat $106^{\circ} 34' 12,716''$ BT dan $6^{\circ} 12' 2,153''$ LS dilanjutkan ke arah utara menyusuri jalan hingga bertemu jalan yang terletak pada TK 36.71.02.1002-02.1003-003 dengan koordinat $106^{\circ} 34' 17,109''$ BT dan $6^{\circ} 11' 53,976''$ LS dilanjutkan ke arah utara menyusuri jalan gajah tunggal hingga bertemu simpul batas antara Kelurahan Jatake, Kelurahan Pasir Jaya, dan Kelurahan Alam Jaya Kecamatan Jatiuwung yang terletak pada TK 36.71.02.1002-02.1003-02.1006-000 dengan koordinat $106^{\circ} 34' 14,707''$ BT dan $6^{\circ} 11' 48,176''$ LS.

d. Batas Kelurahan Pasir Jaya dengan Kabupaten Tangerang:

Batas antara Kelurahan Pasir Jaya Kecamatan Jatiuwung Kota Tangerang dengan Kabupaten Tangerang berpedoman dan mengikuti Peraturan Menteri Dalam Negeri Republik Indonesia Nomor 61 Tahun 2014 tentang Batas Daerah Kabupaten Tangerang dengan Kota Tangerang dari TK.36.71.02.1003-08.1002-36.03-000 dengan koordinat $106^{\circ} 34' 1.348''$ BT dan $6^{\circ} 10' 34.266''$ LS sampai pada TK 36.71.02.1002-02.1003-36.03-000 dengan koordinat $106^{\circ} 34' 1.037''$ BT dan $6^{\circ} 12' 18.579''$ LS.

Peta Kelurahan Pasir Jaya sebagaimana tercantum dalam Lampiran merupakan bagian yang tidak terpisahkan dari Peraturan Wali Kota ini.

7. Kecamatan Karang Tengah

7.1. Kelurahan Karang Mulya

Kelurahan Karang Mulya mempunyai Batas Wilayah Administrasi yaitu sebelah:

- Utara : 1. Provinsi DKI Jakarta
Timur : 1. Provinsi DKI Jakarta
Selatan : 1. Kelurahan Karang Timur
 2. Kelurahan Karang Tengah
 3. Provinsi DKI Jakarta
Barat : 1. Kelurahan Pondok Pucung
 2. Kelurahan Parung Jaya

Batas-batas wilayah administrasi Kelurahan Karang Mulya sebagai berikut:

- a. Batas Kelurahan Karang Mulya dengan Kelurahan Karang Timur:
Dimulai dari simpul batas antara Kelurahan Karang Tengah, Kelurahan Karang Mulya, dan Kelurahan Karang Timur Kecamatan Karang Tengah yang terletak pada TK 36.71.12.1001-12.1002-12.1005-000 dengan koordinat $106^{\circ} 42' 56.171''$ BT dan $6^{\circ} 12' 35.115''$ LS ke arah utara menyusuri irigasi hingga bertemu irigasi yang terletak pada TK 36.71.12.1002-12.1005-001 dengan koordinat $106^{\circ} 43' 2.655''$ BT dan $6^{\circ} 12' 24.306''$ LS dilanjutkan ke arah tenggara menyusuri irigasi hingga bertemu simpul batas antara Kota Jakarta Barat dengan Kelurahan Karang Mulya dan Kelurahan Karang Timur Kecamatan Karang Tengah yang terletak pada TK 31.73-36.71.12.1002-12.1005-000 dengan koordinat $106^{\circ} 43' 11.687''$ BT dan $6^{\circ} 12' 43.826''$ LS.
- b. Batas Kelurahan Karang Mulya dengan Kelurahan Karang Tengah:
Dimulai dari simpul batas antara Kelurahan Karang Tengah, Kelurahan Karang Mulya, dan Kelurahan Pondok Pucung Kecamatan Karang Tengah yang terletak pada TK 36.71.12.1001-12.1002-12.1004-000 dengan koordinat $106^{\circ} 42' 31,559''$ BT dan $6^{\circ} 12'$

24,385" LS ke arah timur menyusuri jalan ambulombo IV hingga bertemu Jalan Ambulombo Iv yang terletak pada TK 36.71.12.1001-12.1002-001 dengan koordinat $106^{\circ} 42' 32,859''$ BT dan $6^{\circ} 12' 23,952''$ LS dilanjutkan ke arah timur menyusuri jalan hingga bertemu Jalan Ambulombo yang terletak pada TK 36.71.12.1001-12.1002-002 dengan koordinat $106^{\circ} 42' 35,497''$ BT dan $6^{\circ} 12' 29,600''$ LS dilanjutkan ke arah tenggara menyusuri jalan ambulombo hingga bertemu Jalan Ambulombo yang terletak pada TK 36.71.12.1001-12.1002-003 dengan koordinat $106^{\circ} 42' 39,156''$ BT dan $6^{\circ} 12' 32,882''$ LS dilanjutkan ke arah timur menyusuri jalan hingga bertemu Jalan Dieng li yang terletak pada TK 36.71.12.1001-12.1002-004 dengan koordinat $106^{\circ} 42' 46,459''$ BT dan $6^{\circ} 12' 34,111''$ LS dilanjutkan ke arah timur menyusuri jalan hingga bertemu Jalan Raden Saleh yang terletak pada TK 36.71.12.1001-12.1002-005 dengan koordinat $106^{\circ} 42' 48,739''$ BT dan $6^{\circ} 12' 35,111''$ LS dilanjutkan ke arah utara menyusuri jalan raden saleh hingga bertemu Jalan Karyawan Iv yang terletak pada TK 36.71.12.1001-12.1002-006 dengan koordinat $106^{\circ} 42' 49,535''$ BT dan $6^{\circ} 12' 32,247''$ LS dilanjutkan ke arah timur menyusuri jalan karyawan IV hingga bertemu simpul batas antara Kelurahan Karang Tengah, Kelurahan Karang Mulya, dan Kelurahan Karang Timur Kecamatan Karang Tengah yang terletak pada TK 36.71.12.1001-12.1002-12.1005-000 dengan koordinat $106^{\circ} 42' 56,171''$ BT dan $6^{\circ} 12' 35,115''$ LS.

- c. Batas Kelurahan Karang Mulya dengan Kelurahan Pondok Pucung:
Dimulai dari simpul batas antara Kelurahan Karang Tengah, Kelurahan Karang Mulya, dan Kelurahan Pondok Pucung Kecamatan Karang Tengah yang terletak pada TK 36.71.12.1001-12.1002-12.1004-000 dengan koordinat $106^{\circ} 42' 31,559''$ BT dan $6^{\circ} 12' 24,385''$ LS ke arah utara menyusuri irigasi hingga bertemu simpul batas antara Kelurahan Karang Mulya, Kelurahan Pondok Pucung, dan Kelurahan Parung Jaya Kecamatan Karang Tengah yang terletak

pada TK 36.71.12.1002-12.1004-12.1007-000 dengan koordinat $106^{\circ} 42' 32.511''$ BT dan $6^{\circ} 12' 18.855''$ LS.

d. Batas Kelurahan Karang Mulya dengan Kelurahan Parung Jaya:

Dimulai dari simpul batas antara Kelurahan Karang Mulya, Kelurahan Pondok Pucung, dan Kelurahan Parung Jaya Kecamatan Karang Tengah yang terletak pada TK 36.71.12.1002-12.1004-12.1007-000 dengan koordinat $106^{\circ} 42' 32.511''$ BT dan $6^{\circ} 12' 18.855''$ LS ke arah utara menyusuri irigasi hingga bertemu irigasi yang terletak pada TK 36.71.12.1002-12.1007-001 dengan koordinat $106^{\circ} 43' 7.270''$ BT dan $6^{\circ} 11' 51.675''$ LS dilanjutkan ke arah utara menyusuri irigasi hingga bertemu simpul batas antara Kota Jakarta Barat dengan Kelurahan Karang Mulya dan Kelurahan Parung Jaya Kecamatan Karang Tengah yang terletak pada TK 31.73-36.71.12.1002-12.1007-000 dengan koordinat $106^{\circ} 43' 11.564''$ BT dan $6^{\circ} 11' 33.025''$ LS.

e. Batas Kelurahan Karang Mulya dengan Kota Jakarta Barat Provinsi DKI Jakarta:

Batas antara Kelurahan Karang Mulya Kecamatan Karang Tengah Kota Tangerang Provinsi Banten dengan Provinsi DKI Jakarta berpedoman dan mengikuti Peraturan Menteri Dalam Negeri Republik Indonesia Nomor 37 Tahun 2015 tentang Batas Daerah Provinsi Daerah Khusus Ibukota Jakarta dengan Provinsi Banten dari TK 36.71.12.1002-12.1007-31.73-000 dengan koordinat $106^{\circ} 43' 11.564''$ BT dan $6^{\circ} 11' 33.025''$ LS sampai pada TK 36.71.12.1002-12.1005-31.73-000 dengan koordinat $106^{\circ} 43' 11.687''$ BT dan $6^{\circ} 12' 43.826''$ LS.

Peta Kelurahan Karang Mulya sebagaimana tercantum dalam Lampiran merupakan bagian yang tidak terpisahkan dari Peraturan Wali Kota ini.

7.2. Kelurahan Karang Tengah

Kelurahan Karang Tengah mempunyai Batas Wilayah Administrasi yaitu sebelah:

Utara : 1. Kelurahan Karang Mulya
Timur : 1. Kelurahan Karang Timur
Selatan : 1. Kelurahan Sudimara Barat
Barat : 1. Kelurahan Pondok Pucung

Batas-batas wilayah administrasi Kelurahan Karang Tengah sebagai berikut:

a. Batas Kelurahan Karang Tengah dengan Kelurahan Karang Mulya:

Dimulai dari simpul batas antara Kelurahan Karang Tengah, Kelurahan Karang Mulya, dan Kelurahan Pondok Pucung Kecamatan Karang Tengah yang terletak pada TK 36.71.12.1001-12.1002-12.1004-000 dengan koordinat $106^{\circ} 42' 31,559''$ BT dan $6^{\circ} 12' 24,385''$ LS ke arah timur menyusuri jalan ambulombo IV hingga bertemu Jalan Ambulombo IV yang terletak pada TK 36.71.12.1001-12.1002-001 dengan koordinat $106^{\circ} 42' 32,859''$ BT dan $6^{\circ} 12' 23,952''$ LS dilanjutkan ke arah timur menyusuri jalan hingga bertemu Jalan Ambulombo yang terletak pada TK 36.71.12.1001-12.1002-002 dengan koordinat $106^{\circ} 42' 35,497''$ BT dan $6^{\circ} 12' 29,600''$ LS dilanjutkan ke arah tenggara menyusuri jalan ambulombo hingga bertemu Jalan Ambulombo yang terletak pada TK 36.71.12.1001-12.1002-003 dengan koordinat $106^{\circ} 42' 39,156''$ BT dan $6^{\circ} 12' 32,882''$ LS dilanjutkan ke arah timur menyusuri jalan hingga bertemu Jalan Dieng Ii yang terletak pada TK 36.71.12.1001-12.1002-004 dengan koordinat $106^{\circ} 42' 46,459''$ BT dan $6^{\circ} 12' 34,111''$ LS dilanjutkan ke arah timur menyusuri jalan hingga bertemu Jalan Raden Saleh yang terletak pada TK 36.71.12.1001-12.1002-005 dengan koordinat $106^{\circ} 42' 48,739''$ BT dan $6^{\circ} 12' 35,111''$ LS dilanjutkan ke arah utara menyusuri jalan raden saleh hingga bertemu Jalan Karyawan IV yang terletak pada TK 36.71.12.1001-12.1002-006 dengan koordinat $106^{\circ} 42' 49,535''$ BT dan $6^{\circ} 12' 32,247''$ LS dilanjutkan ke arah timur menyusuri jalan karyawan IV hingga bertemu simpul batas antara Kelurahan Karang Tengah, Kelurahan Karang Mulya, dan Kelurahan Karang Timur

Kecamatan Karang Tengah yang terletak pada TK 36.71.12.1001-12.1002-12.1005-000 dengan koordinat $106^{\circ} 42' 56,171''$ BT dan $6^{\circ} 12' 35,115''$ LS.

- b. Batas Kelurahan Karang Tengah dengan Kelurahan Karang Timur:
- Dimulai dari simpul batas antara Kelurahan Sudimara Barat dan Kelurahan Sudimara Jaya Kecamatan Ciledug dengan Kelurahan Karang Tengah dan Kelurahan Karang Timur Kecamatan Karang Tengah yang terletak pada TK 36.71.06.1002-06.1006-12.1001-12.1005-000 dengan koordinat $106^{\circ} 42' 38,192''$ BT dan $6^{\circ} 13' 29,214''$ LS ke arah utara menyusuri irigasi hingga bertemu pertemuan irigasi - jalan urip sumoharjo yang terletak pada TK 36.71.12.1001-12.1005-001 dengan koordinat $106^{\circ} 42' 43,680''$ BT dan $6^{\circ} 13' 18,927''$ LS dilanjutkan ke arah barat menyusuri jalan hingga bertemu irigasi yang terletak pada TK 36.71.12.1001-12.1005-002 dengan koordinat $106^{\circ} 42' 40,381''$ BT dan $6^{\circ} 13' 9,557''$ LS dilanjutkan ke arah timur laut menyusuri irigasi hingga bertemu pertemuan irigasi - bangunan yang terletak pada TK 36.71.12.1001-12.1005-003 dengan koordinat $106^{\circ} 42' 56,206''$ BT dan $6^{\circ} 12' 58,106''$ LS dilanjutkan ke arah timur menyusuri jalan hingga bertemu pertemuan bangunan - irigasi yang terletak pada TK 36.71.12.1001-12.1005-004 dengan koordinat $106^{\circ} 42' 59,109''$ BT dan $6^{\circ} 12' 56,110''$ LS dilanjutkan ke arah utara menyusuri irigasi hingga bertemu simpul batas antara Kelurahan Karang Tengah, Kelurahan Karang Mulya, dan Kelurahan Karang Timur Kecamatan Karang Tengah yang terletak pada TK 36.71.12.1001-12.1002-12.1005-000 dengan koordinat $106^{\circ} 42' 56,171''$ BT dan $6^{\circ} 12' 35,115''$ LS.

- c. Batas Kelurahan Karang Tengah dengan Kelurahan Sudimara Barat:
Dimulai dari simpul batas antara Kelurahan Sudimara Barat dan Kelurahan Sudimara Jaya Kecamatan Ciledug dengan Kelurahan Karang Tengah dan Kelurahan Karang Timur Kecamatan Karang Tengah yang terletak pada TK 36.71.06.1002-06.1006-12.1001-12.1005-000 dengan koordinat $106^{\circ} 42' 38.192''$ BT dan $6^{\circ} 13' 29.214''$ LS ke arah barat Menyusuri As Jalan hingga bertemu simpul batas antara Kelurahan Sudimara Barat Kecamatan Ciledug dengan Kelurahan Karang Tengah dan Kelurahan Pondok Pucung Kecamatan Karang Tengah yang terletak pada TK 36.71.06.1002-12.1001-12.1004-000 dengan koordinat $106^{\circ} 42' 11.135''$ BT dan $6^{\circ} 13' 26.757''$ LS.
- d. Batas Kelurahan Karang Tengah dengan Kelurahan Pondok Pucung:
Dimulai dari simpul batas antara Kelurahan Sudimara Barat Kecamatan Ciledug dengan Kelurahan Karang Tengah dan Kelurahan Pondok Pucung Kecamatan Karang Tengah yang terletak pada TK 36.71.06.1002-12.1001-12.1004-000 dengan koordinat $106^{\circ} 42' 11,135''$ BT dan $6^{\circ} 13' 26,757''$ LS ke arah utara mengikuti jalan rawa kambing hingga bertemu Jalan Pintu Air yang terletak pada TK 36.71.12.1001-12.1004-001 dengan koordinat $106^{\circ} 42' 10,944''$ BT dan $6^{\circ} 13' 20,365''$ LS dilanjutkan ke arah utara menyusuri permukiman hingga bertemu jalan yang terletak pada TK 36.71.12.1001-12.1004-002 dengan koordinat $106^{\circ} 42' 11,431''$ BT dan $6^{\circ} 13' 13,358''$ LS dilanjutkan ke arah barat menyusuri permukiman hingga bertemu permukiman yang terletak pada TK 36.71.12.1001-12.1004-003 dengan koordinat $106^{\circ} 42' 8,777''$ BT dan $6^{\circ} 13' 14,531''$ LS dilanjutkan ke arah utara menyusuri permukiman hingga bertemu permukiman yang terletak pada TK 36.71.12.1001-12.1004-004 dengan koordinat $106^{\circ} 42' 9,424''$ BT dan $6^{\circ} 13' 11,742''$ LS dilanjutkan ke arah utara menyusuri permukiman hingga bertemu permukiman yang terletak pada TK 36.71.12.1001-12.1004-005 dengan koordinat $106^{\circ} 42' 8,951''$ BT dan $6^{\circ} 13' 10,009''$ LS

dilanjutkan ke arah utara menyusuri permukiman hingga bertemu permukiman yang terletak pada TK 36.71.12.1001-12.1004-006 dengan koordinat $106^{\circ} 42' 8,104''$ BT dan $6^{\circ} 13' 8,424''$ LS dilanjutkan ke arah utara menyusuri gang gili gili hingga bertemu jalan yang terletak pada TK 36.71.12.1001-12.1004-007 dengan koordinat $106^{\circ} 42' 7,626''$ BT dan $6^{\circ} 13' 3,320''$ LS dilanjutkan ke arah timur menyusuri jalan hingga bertemu jalan yang terletak pada TK 36.71.12.1001-12.1004-008 dengan koordinat $106^{\circ} 42' 8,510''$ BT dan $6^{\circ} 13' 2,982''$ LS dilanjutkan ke arah selatan menyusuri jalan hingga bertemu jalan yang terletak pada TK 36.71.12.1001-12.1004-009 dengan koordinat $106^{\circ} 42' 8,991''$ BT dan $6^{\circ} 13' 5,130''$ LS dilanjutkan ke arah timur menyusuri jalan hingga bertemu pertemuan jalan - irigasi yang terletak pada TK 36.71.12.1001-12.1004-010 dengan koordinat $106^{\circ} 42' 12,963''$ BT dan $6^{\circ} 13' 3,822''$ LS dilanjutkan ke arah utara menyusuri irigasi hingga bertemu simpul batas antara Kelurahan Karang Tengah, Kelurahan Karang Mulya, dan Kelurahan Pondok Pucung Kecamatan Karang Tengah yang terletak pada TK 36.71.12.1001-12.1002-12.1004-000 dengan koordinat $106^{\circ} 42' 31,559''$ BT dan $6^{\circ} 12' 24,385''$ LS.

Peta Kelurahan Karang Tengah sebagaimana tercantum dalam Lampiran merupakan bagian yang tidak terpisahkan dari Peraturan Wali Kota ini.

7.3. Kelurahan Karang Timur

Kelurahan Karang Timur mempunyai Batas Wilayah Administrasi yaitu sebelah:

- Utara : 1. Kelurahan Karang Mulya
- Timur : 1. Provinsi DKI Jakarta
2. Kelurahan Larangan Utara
- Selatan : 1. Kelurahan Sudimara Timur
2. Kelurahan Sudimara Jaya
- Barat : 1. Kelurahan Karang Tengah

Batas-batas wilayah administrasi Kelurahan Karang Timur sebagai berikut:

a. Batas Kelurahan Karang Timur dengan Kelurahan Karang Mulya:

Dimulai dari simpul batas antara Kelurahan Karang Tengah, Kelurahan Karang Mulya, dan Kelurahan Karang Timur Kecamatan Karang Tengah yang terletak pada TK 36.71.12.1001-12.1002-12.1005-000 dengan koordinat $106^{\circ} 42' 56.171''$ BT dan $6^{\circ} 12' 35.115''$ LS ke arah utara menyusuri irigasi hingga bertemu irigasi yang terletak pada TK 36.71.12.1002-12.1005-001 dengan koordinat $106^{\circ} 43' 2.655''$ BT dan $6^{\circ} 12' 24.306''$ LS dilanjutkan ke arah tenggara menyusuri irigasi hingga bertemu simpul batas antara Kota Jakarta Barat dengan Kelurahan Karang Mulya dan Kelurahan Karang Timur Kecamatan Karang Tengah yang terletak pada TK 31.73-36.71.12.1002-12.1005-000 dengan koordinat $106^{\circ} 43' 11.687''$ BT dan $6^{\circ} 12' 43.826''$ LS.

b. Batas Kelurahan Karang Timur dengan Kelurahan Larangan Utara:

Dimulai dari simpul batas antara Kelurahan Sudimara Timur Kecamatan Ciledug, Kelurahan Karang Timur Kecamatan Karang Tengah, dan Kelurahan Larangan Utara Kecamatan Larangan yang terletak pada TK 36.71.06.1003-12.1005-13.1001-000 dengan koordinat $106^{\circ} 43' 24.122''$ BT dan $6^{\circ} 13' 46.789''$ LS ke arah utara menyusuri irigasi hingga bertemu simpul batas antara Kota Jakarta

Barat dengan Kelurahan Karang Timur Kecamatan Karang Tengah, dan Kelurahan Larangan Utara Kecamatan Larangan yang terletak pada TK 31.73-36.71.12.1005-13.1001-000 dengan koordinat $106^{\circ} 43' 13.407''$ BT dan $6^{\circ} 13' 27.248''$ LS.

- c. Batas Kelurahan Karang Timur dengan Kelurahan Sudimara Timur:
Dimulai dari simpul batas antara Kelurahan Sudimara Timur dan Kelurahan Sudimara Jaya Kecamatan Ciledug dengan Kelurahan Karang Timur Kecamatan Karang Tengah yang terletak pada TK 36.71.06.1003-06.1006-12.1005-000 dengan koordinat $106^{\circ} 42' 50.946''$ BT dan $6^{\circ} 13' 36.724''$ LS ke arah timur Menyusuri As Jalan hingga bertemu simpul batas antara Kelurahan Sudimara Timur Kecamatan Ciledug, Kelurahan Karang Timur Kecamatan Karang Tengah, dan Kelurahan Larangan Utara Kecamatan Larangan yang terletak pada TK 36.71.06.1003-12.1005-13.1001-000 dengan koordinat $106^{\circ} 43' 24.122''$ BT dan $6^{\circ} 13' 46.789''$ LS.
- d. Batas Kelurahan Karang Jaya dengan Kelurahan Sudimara Timur:
Dimulai dari simpul batas antara Kelurahan Sudimara Barat dan Kelurahan Sudimara Jaya Kecamatan Ciledug dengan Kelurahan Karang Tengah dan Kelurahan Karang Timur Kecamatan Karang Tengah yang terletak pada TK 36.71.06.1002-06.1006-12.1001-12.1005-000 dengan koordinat $106^{\circ} 42' 38.192''$ BT dan $6^{\circ} 13' 29.214''$ LS ke arah tenggara Menyusuri As Jalan hingga bertemu simpul batas antara Kelurahan Sudimara Timur dan Kelurahan Sudimara Jaya Kecamatan Ciledug dengan Kelurahan Karang Timur Kecamatan Karang Tengah yang terletak pada TK 36.71.06.1003-06.1006-12.1005-000 dengan koordinat $106^{\circ} 42' 50.946''$ BT dan $6^{\circ} 13' 36.724''$ LS.
- e. Batas Kelurahan Karang Timur dengan Kelurahan Karang Tengah:
Dimulai dari simpul batas antara Kelurahan Sudimara Barat dan Kelurahan Sudimara Jaya Kecamatan Ciledug dengan Kelurahan Karang Tengah dan Kelurahan Karang Timur Kecamatan Karang Tengah yang terletak pada TK 36.71.06.1002-06.1006-12.1001-

12.1005-000 dengan koordinat $106^{\circ} 42' 38.192''$ BT dan $6^{\circ} 13' 29.214''$ LS ke arah utara menyusuri irigasi hingga bertemu pertemuan irigasi - jalan urip sumoharjo yang terletak pada TK 36.71.12.1001-12.1005-001 dengan koordinat $106^{\circ} 42' 43.680''$ BT dan $6^{\circ} 13' 18.927''$ LS dilanjutkan ke arah barat menyusuri jalan hingga bertemu irigasi yang terletak pada TK 36.71.12.1001-12.1005-002 dengan koordinat $106^{\circ} 42' 40.381''$ BT dan $6^{\circ} 13' 9.557''$ LS dilanjutkan ke arah timur laut menyusuri irigasi hingga bertemu pertemuan irigasi - bangunan yang terletak pada TK 36.71.12.1001-12.1005-003 dengan koordinat $106^{\circ} 42' 56.206''$ BT dan $6^{\circ} 12' 58.106''$ LS dilanjutkan ke arah timur menyusuri jalan hingga bertemu pertemuan bangunan - irigasi yang terletak pada TK 36.71.12.1001-12.1005-004 dengan koordinat $106^{\circ} 42' 59.109''$ BT dan $6^{\circ} 12' 56.110''$ LS dilanjutkan ke arah utara menyusuri irigasi hingga bertemu simpul batas antara Kelurahan Karang Tengah, Kelurahan Karang Mulya, dan Kelurahan Karang Timur Kecamatan Karang Tengah yang terletak pada TK 36.71.12.1001-12.1002-12.1005-000 dengan koordinat $106^{\circ} 42' 56.171''$ BT dan $6^{\circ} 12' 35.115''$ LS.

- f. Batas Kelurahan Karang Timur dengan Kota Jakarta Barat Provinsi DKI Jakarta:

Batas antara Kelurahan Karang Timur Kecamatan Karang Tengah Kota Tangerang Provinsi Banten dengan Provinsi DKI Jakarta berpedoman dan mengikuti Peraturan Menteri Dalam Negeri Republik Indonesia Nomor 37 Tahun 2015 tentang Batas Daerah Provinsi Daerah Khusus Ibukota Jakarta dengan Provinsi Banten dari TK 36.71.12.1002-12.1005-31.73-000 dengan koordinat $106^{\circ} 43' 11.687''$ BT dan $6^{\circ} 12' 43.826''$ LS sampai pada TK 36.71.12.1005-13.1001-36.73-000 dengan koordinat $106^{\circ} 43' 13.407''$ BT dan $6^{\circ} 13' 27.248''$ LS.

Peta Kelurahan Karang Tengah sebagaimana tercantum dalam Lampiran merupakan bagian yang tidak terpisahkan dari Peraturan Wali Kota ini.

7.4. Kelurahan Parung Jaya

Kelurahan Parung Jaya mempunyai Batas Wilayah Administrasi yaitu sebelah:

- Utara : 1. Kelurahan Petir
2. Provinsi DKI Jakarta
- Timur : 1. Kelurahan Karang Mulya
- Selatan : 1. Kelurahan Pondok Pucung
2. Kelurahan Pondok Bahar
- Barat : 1. Kelurahan Pondok Bahar

Batas-batas wilayah administrasi Kelurahan Parung Jaya sebagaiberikut:

a. Batas Kelurahan Parung Jayadengan Kelurahan Petir:

Dimulai dari simpul batas antara Kelurahan Petir Kecamatan Cipondoh dengan Kelurahan Pondok Bahar dan Kelurahan Parung Jaya Kecamatan Karang Tengah yang terletak pada TK 36.71.05.1006-12.1003-12.1007-000 dengan koordinat $106^{\circ} 42' 17,067''$ BT dan $6^{\circ} 11' 46,255''$ LS ke arah timur menyusuri as Sungai Angke hingga bertemu Sungai Angke yang terletak pada TK 36.71.05.1006-12.1007-001 dengan koordinat $106^{\circ} 42' 27,763''$ BT dan $6^{\circ} 11' 43,901''$ LS dilanjutkan ke arah selatan menyusuri as Sungai Angke hingga bertemu simpul batas antara Kota Jakarta Barat dengan Kelurahan Petir Kecamatan Cipondoh, dan Kelurahan Parung Jaya Kecamatan Karang Tengah yang terletak pada TK 31.73-36.71.05.1006-12.1007-000 dengan koordinat $106^{\circ} 42' 48,384''$ BT dan $6^{\circ} 11' 30,359''$ LS.

b. Batas KelurahanParung Jaya dengan Kelurahan Karang Mulya:

Dimulai dari simpul batas antara Kelurahan Karang Mulya, Kelurahan Pondok Pucung, dan Kelurahan Parung Jaya Kecamatan Karang Tengah yang terletak pada TK 36.71.12.1002-12.1004-12.1007-000 dengan koordinat $106^{\circ} 42' 32,511''$ BT dan $6^{\circ} 12' 18,855''$ LS ke arah utara menyusuri irigasi hingga bertemu irigasi

yang terletak pada TK 36.71.12.1002-12.1007-001 dengan koordinat $106^{\circ} 43' 7.270''$ BT dan $6^{\circ} 11' 51.675''$ LS dilanjutkan ke arah utara menyusuri irigasi hingga bertemu simpul batas antara Kota Jakarta Barat dengan Kelurahan Karang Mulya dan Kelurahan Parung Jaya Kecamatan Karang Tengah yang terletak pada TK 31.73-36.71.12.1002-12.1007-000 dengan koordinat $106^{\circ} 43' 11.564''$ BT dan $6^{\circ} 11' 33.025''$ LS.

c. Batas Kelurahan Parung Jaya dengan Kelurahan Pondok Pucung:

Dimulai dari simpul batas antara Kelurahan Pondok Bahar, Kelurahan Pondok Pucung, dan Kelurahan Parung Jaya Kecamatan Karang Tengah yang terletak pada TK 36.71.12.1003-12.1004-12.1007-000 dengan koordinat $106^{\circ} 42' 21,623''$ BT dan $6^{\circ} 12' 22,605''$ LS ke arah utara Menyusuri Jalan hingga bertemu jalan yang terletak pada TK 36.71.12.1004-12.1007-001 dengan koordinat $106^{\circ} 42' 23,753''$ BT dan $6^{\circ} 12' 17,601''$ LS dilanjutkan ke arah timur Menyusuri Pemukiman hingga bertemu jalan yang terletak pada TK 36.71.12.1004-12.1007-002 dengan koordinat $106^{\circ} 42' 27,314''$ BT dan $6^{\circ} 12' 19,906''$ LS dilanjutkan ke arah timur laut Menyusuri Jalan hingga bertemu simpul batas antara Kelurahan Karang Mulya, Kelurahan Pondok Pucung, dan Kelurahan Parung Jaya Kecamatan Karang Tengah yang terletak pada TK 36.71.12.1002-12.1004-12.1007-000 dengan koordinat $106^{\circ} 42' 32,511''$ BT dan $6^{\circ} 12' 18,855''$ LS.

d. Batas Kelurahan Parung Jaya dengan Kelurahan Pondok Bahar:

Dimulai dari simpul batas antara Kelurahan Pondok Bahar, Kelurahan Pondok Pucung, dan Kelurahan Parung Jaya Kecamatan Karang Tengah yang terletak pada TK 36.71.12.1003-12.1004-12.1007-000 dengan koordinat $106^{\circ} 42' 21.623''$ BT dan $6^{\circ} 12' 22.605''$ LS ke arah barat Menyusuri Pemukiman hingga bertemu Jalan yang terletak pada TK 36.71.12.1003-12.1007-001 dengan koordinat $106^{\circ} 42' 18.450''$ BT dan $6^{\circ} 12' 20.415''$ LS dilanjutkan ke arah timur laut Menyusuri Jalan hingga bertemu Jalan yang terletak

pada TK 36.71.12.1003-12.1007-002 dengan koordinat $106^{\circ} 42' 20.967''$ BT dan $6^{\circ} 12' 15.541''$ LS dilanjutkan ke arah barat laut Menyusuri Jalan hingga bertemu Jalan yang terletak pada TK 36.71.12.1003-12.1007-003 dengan koordinat $106^{\circ} 42' 16.342''$ BT dan $6^{\circ} 12' 11.900''$ LS dilanjutkan ke arah utara Menyusuri Irigasi hingga bertemu Jalan yang terletak pada TK 36.71.12.1003-12.1007-004 dengan koordinat $106^{\circ} 42' 13.516''$ BT dan $6^{\circ} 12' 6.527''$ LS dilanjutkan ke arah utara Menyusuri Jalan hingga bertemu Jalan yang terletak pada TK 36.71.12.1003-12.1007-005 dengan koordinat $106^{\circ} 42' 12.516''$ BT dan $6^{\circ} 11' 51.401''$ LS dilanjutkan ke arah timur laut Menyusuri Kebun hingga bertemu simpul batas antara Kelurahan Petir Kecamatan Cipondoh dengan Kelurahan Pondok Bahar dan Kelurahan Parung Jaya Kecamatan Karang Tengah yang terletak pada TK 36.71.05.1006-12.1003-12.1007-000 dengan koordinat $106^{\circ} 42' 17.067''$ BT dan $6^{\circ} 11' 46.255''$ LS.

- e. Batas Kelurahan Parung Jaya dengan Kota Jakarta Barat Provinsi DKI Jakarta:

Batas antara Kelurahan Parung Jaya Kecamatan Karang Timur Kota Tangerang Provinsi Banten dengan Provinsi DKI Jakarta berpedoman dan mengikuti Peraturan Menteri Dalam Negeri Republik Indonesia Nomor 37 Tahun 2015 tentang Batas Daerah Provinsi Daerah Khusus Ibukota Jakarta dengan Provinsi Banten dari TK.36.71.05.1006-12.1007-31.73-000 dengan koordinat $106^{\circ} 42' 48.384''$ BT dan $6^{\circ} 11' 30.359''$ LS sampai pada TK 36.71.12.1002-12.1007-31.73-000 dengan koordinat $106^{\circ} 43' 11.564''$ BT dan $6^{\circ} 11' 33.025''$ LS.

Peta Kelurahan Karang Tengah sebagaimana tercantum dalam Lampiran merupakan bagian yang tidak terpisahkan dari Peraturan Wali Kota ini.

7.5. Kelurahan Pedurenan

Kelurahan Pedurenan mempunyai Batas Wilayah Administrasi yaitu sebelah:

- Utara : 1. Kelurahan Pondok Bahar
2. Kelurahan Nerogtog
- Timur : 1. Kelurahan Pondok Pucung
2. Kelurahan Sudimara Barat
3. Kelurahan Pondok Bahar
- Selatan : 1. Kelurahan Sudimara Selatan
- Barat : 1. Kelurahan Sudimara Pinang
2. Kelurahan Pinang
3. Kelurahan Nerogtog

Batas-batas wilayah administrasi Kelurahan Pedurenan sebagai berikut:

a. Batas Kelurahan Pedurenan dengan Kelurahan Pondok Bahar:

Dimulai dari simpul batas antara Kelurahan Nerogtog Kecamatan Pinang dengan Kelurahan Pondok Bahar dan Kelurahan Pedurenan Kecamatan Karang Tengah yang terletak pada TK 36.71.11.1003-12.1003-12.1006-000 dengan koordinat $106^{\circ} 41' 43.638''$ BT dan $6^{\circ} 12' 34.902''$ LS ke arah timur laut melewati kebun hingga bertemu kebun yang terletak pada TK 36.71.12.1003-12.1006-001 dengan koordinat $106^{\circ} 41' 47.519''$ BT dan $6^{\circ} 12' 32.958''$ LS dilanjutkan ke arah selatan melewati kebun hingga bertemu pemukiman yang terletak pada TK 36.71.12.1003-12.1006-002 dengan koordinat $106^{\circ} 41' 50.107''$ BT dan $6^{\circ} 12' 36.274''$ LS dilanjutkan ke arah timur melewati pemukiman hingga bertemu Jalan Ciledug Indah 2 yang terletak pada TK 36.71.12.1003-12.1006-003 dengan koordinat $106^{\circ} 41' 51.119''$ BT dan $6^{\circ} 12' 35.946''$ LS dilanjutkan ke arah selatan mengikuti as Jalan Ciledug Indah 2 hingga bertemu Jalan Ciledug Indah 2 yang terletak pada TK 36.71.12.1003-12.1006-004 dengan koordinat $106^{\circ} 41' 51.626''$ BT dan $6^{\circ} 12' 37.400''$ LS dilanjutkan ke arah tenggara mengikuti as Jalan Ciledug Indah 2 hingga bertemu pemukiman yang terletak pada TK 36.71.12.1003-12.1006-005 dengan koordinat $106^{\circ} 41' 52.775''$ BT dan $6^{\circ} 12' 37.771''$ LS dilanjutkan ke arah selatan melewati pemukiman hingga bertemu jalan yang terletak pada TK 36.71.12.1003-12.1006-006 dengan

koordinat $106^{\circ} 41' 52.912''$ BT dan $6^{\circ} 12' 38.966''$ LS dilanjutkan ke arah selatan mengikuti as jalan hingga bertemu pemukiman yang terletak pada TK 36.71.12.1003-12.1006-007 dengan koordinat $106^{\circ} 41' 53.707''$ BT dan $6^{\circ} 12' 41.101''$ LS dilanjutkan ke arah timur melewati pemukiman hingga bertemu saluran irigasi yang terletak pada TK 36.71.12.1003-12.1006-008 dengan koordinat $106^{\circ} 41' 55.565''$ BT dan $6^{\circ} 12' 40.662''$ LS dilanjutkan ke arah selatan menyusuri as saluran irigasi hingga bertemu simpul batas antara Kelurahan Pondok Bahar, Kelurahan Pondok Pucung, dan Kelurahan Pedurenan Kecamatan Karang Tengah yang terletak pada TK 36.71.12.1003-12.1004-12.1006-000 dengan koordinat $106^{\circ} 42' 0.068''$ BT dan $6^{\circ} 12' 50.136''$ LS.

b. Batas Kelurahan Pedurenan dengan Kelurahan Nerogtog:

Dimulai dari simpul batas antara Kelurahan Pinang dan Kelurahan Nerogtog Kecamatan Pinang dengan Kelurahan Pedurenan Kecamatan Karang Tengah yang terletak pada TK 36.71.11.1001-11.1003-12.1006-000 dengan koordinat $106^{\circ} 41' 43,130''$ BT dan $6^{\circ} 12' 35,123''$ LS ke arah timur laut melewati Sungai Angke hingga bertemu simpul batas antara Kelurahan Nerogtog Kecamatan Pinang dengan Kelurahan Pondok Bahar dan Kelurahan Pedurenan Kecamatan Karang Tengah yang terletak pada TK 36.71.11.1003-12.1003-12.1006-000 dengan koordinat $106^{\circ} 41' 43,638''$ BT dan $6^{\circ} 12' 34,902''$ LS.

c. Batas Kelurahan Pedurenandengan Kelurahan Pondok Pucung:

Dimulai dari simpul batas antara Kelurahan Pondok Bahar, Kelurahan Pondok Pucung, dan Kelurahan Pedurenan Kecamatan Karang Tengah yang terletak pada TK 36.71.12.1003-12.1004-12.1006-000 dengan koordinat $106^{\circ} 42' 0,068''$ BT dan $6^{\circ} 12' 50,136''$ LS ke arah utara Menyusuri Jalan hingga bertemu jalan yang terletak pada TK 36.71.12.1004-12.1006-001 dengan koordinat $106^{\circ} 41' 58,558''$ BT dan $6^{\circ} 13' 10,214''$ LS dilanjutkan ke arah barat laut Menyusuri Jalan hingga bertemu simpul batas antara Kelurahan

Sudimara Barat Kecamatan Ciledug dengan Kelurahan Pondok Pucung dan Kelurahan Pedurenan Kecamatan Karang Tengah yang terletak pada TK 36.71.06.1002-12.1004-12.1006-000 dengan koordinat $106^{\circ} 42' 8,367''$ BT dan $6^{\circ} 13' 28,578''$ LS.

- d. Batas Kelurahan Pedurenandengan Kelurahan Sudimara Barat:
Dimulai dari simpul batas antara Kelurahan Sudimara Barat Kecamatan Ciledug dengan Kelurahan Pondok Pucung dan Kelurahan Pedurenan Kecamatan Karang Tengah yang terletak pada TK 36.71.06.1002-12.1004-12.1006-000 dengan koordinat $106^{\circ} 42' 8,367''$ BT dan $6^{\circ} 13' 28,578''$ LS ke arah selatan Menyusuri Irigasi hingga bertemu simpul batas antara Kelurahan Sudimara Barat dan Kelurahan Sudimara Selatan Kecamatan Ciledug dengan Kelurahan Pedurenan Kecamatan Karang Tengah yang terletak pada TK 36.71.06.1002-06.1007-12.1006-000 dengan koordinat $106^{\circ} 42' 5,213''$ BT dan $6^{\circ} 13' 39,908''$ LS.
- e. Batas Kelurahan Pedurenandengan Sudimara Selatan:
Dimulai dari simpul batas antara Kelurahan Sudimara Selatan Kecamatan Ciledug, Kelurahan Sudimara Pinang Kecamatan Pinang, dan Kelurahan Pedurenan Kecamatan Karang Tengah yang terletak pada TK 36.71.06.1007-11.1002-12.1006-000 dengan koordinat $106^{\circ} 41' 42,739''$ BT dan $6^{\circ} 13' 36,178''$ LS ke arah tenggara Menyusuri sungai hingga bertemu Sungai yang terletak pada TK 36.71.06.1007-12.1006-001 dengan koordinat $106^{\circ} 41' 49,377''$ BT dan $6^{\circ} 13' 39,803''$ LS dilanjutkan ke arah timur laut Menyusuri Irigasi hingga bertemu Jalan yang terletak pada TK 36.71.06.1007-12.1006-002 dengan koordinat $106^{\circ} 41' 55,684''$ BT dan $6^{\circ} 13' 33,830''$ LS dilanjutkan ke arah timur Menyusuri jalan hingga bertemu Jalan yang terletak pada TK 36.71.06.1007-12.1006-003 dengan koordinat $106^{\circ} 42' 0,461''$ BT dan $6^{\circ} 13' 34,592''$ LS dilanjutkan ke arah selatan Menyusuri pemukiman hingga bertemu Jalan yang terletak pada TK 36.71.06.1007-12.1006-004 dengan koordinat $106^{\circ} 42' 0,995''$ BT dan $6^{\circ} 13' 40,285''$ LS dilanjutkan ke arah timur Menyusuri Jalan hingga

bertemu simpul batas antara Kelurahan Sudimara Barat dan Kelurahan Sudimara Selatan Kecamatan Ciledug dengan Kelurahan Pedurenan Kecamatan Karang Tengah yang terletak pada TK 36.71.06.1002-06.1007-12.1006-000 dengan koordinat $106^{\circ} 42' 5.213''$ BT dan $6^{\circ} 13' 39.908''$ LS.

- f. Batas Kelurahan Pedurenandengan Kelurahan Sudimara Pinang:
Dimulai dari simpul batas antara Kelurahan Pinang dan Kelurahan Sudimara Pinang Kecamatan Pinang dengan Kelurahan Pedurenan Kecamatan Karang Tengah yang terletak pada TK 36.71.11.1001-11.1002-12.1006-000 dengan koordinat $106^{\circ} 41' 45.256''$ BT dan $6^{\circ} 13' 20.627''$ LS ke arah selatan Menyusuri as sungai hingga bertemu simpul batas antara Kelurahan Sudimara Selatan Kecamatan Ciledug, Kelurahan Sudimara Pinang Kecamatan Pinang, dan Kelurahan Pedurenan Kecamatan Karang Tengah yang terletak pada TK 36.71.06.1007-11.1002-12.1006-000 dengan koordinat $106^{\circ} 41' 42.739''$ BT dan $6^{\circ} 13' 36.178''$ LS.
- g. Batas KelurahanPedurenan dengan Kelurahan Pinang:
Dimulai dari simpul batas antara Kelurahan Pinang dan Kelurahan Sudimara Pinang Kecamatan Pinang dengan Kelurahan Pedurenan Kecamatan Karang Tengah yang terletak pada TK 36.71.11.1001-11.1002-12.1006-000 dengan koordinat $106^{\circ} 41' 45,256''$ BT dan $6^{\circ} 13' 20,627''$ LS ke arah selatan menyusuri as Sungai Angke hingga bertemu Sungai Angke yang terletak pada TK 36.71.11.1001-12.1006-001 dengan koordinat $106^{\circ} 41' 48,667''$ BT dan $6^{\circ} 12' 58,248''$ LS dilanjutkan ke arah selatan menyusuri as Sungai Angke hingga bertemu simpul batas antara Kelurahan Pinang dan Kelurahan Nerogtog Kecamatan Pinang dengan Kelurahan Pedurenan Kecamatan Karang Tengah yang terletak pada TK 36.71.11.1001-11.1003-12.1006-000 dengan koordinat $106^{\circ} 41' 43,130''$ BT dan $6^{\circ} 12' 35,123''$ LS.

Peta Kelurahan Pedurenan sebagaimana tercantum dalam Lampiran merupakan bagian yang tidak terpisahkan dari Peraturan Wali Kota ini.

7.6. Kelurahan Pondok Bahar

Kelurahan Pondok Bahar mempunyai Batas Wilayah Administrasi yaitu sebelah:

- Utara : 1. Kelurahan Gondrong
2. Kelurahan Petir
- Timur : 1. Kelurahan Parung Jaya
2. Kelurahan Pondok Pucung
- Selatan : 1. Kelurahan Pedurenan
2. Kelurahan Pondok Pucung
- Barat : 1. Kelurahan Neroctog
2. Kelurahan Gondrong

Batas-batas wilayah administrasi Kelurahan Pondok Bahar sebagai berikut:

a. Batas Kelurahan Pondok Bahar dengan Kelurahan Gondrong:

Dimulai dari simpul batas antara Kelurahan Gondrong Kecamatan Cipondoh, Kelurahan Neroctog Kecamatan Pinang, dan Kelurahan Pondok Bahar Kecamatan Karang Tengah yang terletak pada TK 36.71.05.1004-11.1003-12.1003-000 dengan koordinat $106^{\circ} 41' 42.545''$ BT dan $6^{\circ} 12' 4.631''$ LS ke arah timur menyusuri as sungai hingga bertemu simpul batas antara Kelurahan Gondrong dan Kelurahan Petir Kecamatan Cipondoh dengan Kelurahan Pondok Bahar Kecamatan Karang Tengah yang terletak pada TK 36.71.05.1004-05.1006-12.1003-000 dengan koordinat $106^{\circ} 42' 0.724''$ BT dan $6^{\circ} 11' 43.902''$ LS.

b. Batas Kelurahan Pondok Bahardengan Kelurahan Petir:

Dimulai dari simpul batas antara Kelurahan Petir Kecamatan Cipondoh dengan Kelurahan Pondok Bahar dan Kelurahan Parung Jaya Kecamatan Karang Tengah yang terletak pada TK 36.71.05.1006-12.1003-12.1007-000 dengan koordinat $106^{\circ} 42' 17.067''$ BT dan $6^{\circ} 11' 46.255''$ LS ke arah barat menyusuri as Sungai Angke hingga bertemu Sungai Angke yang terletak pada TK 36.71.05.1006-12.1003-001 dengan koordinat $106^{\circ} 42' 8.370''$ BT dan $6^{\circ} 11' 44.426''$ LS dilanjutkan ke arah barat menyusuri as Sungai Angke hingga bertemu simpul batas antara Kelurahan Gondrong dan Kelurahan Petir Kecamatan Cipondoh dengan Kelurahan Pondok Bahar Kecamatan Karang Tengah yang terletak pada TK 36.71.05.1004-05.1006-12.1003-000 dengan koordinat $106^{\circ} 42' 0.724''$ BT dan $6^{\circ} 11' 43.902''$ LS.

c. Batas Kelurahan Pondok Bahar dengan Kelurahan Parung Jaya:

Dimulai dari simpul batas antara Kelurahan Pondok Bahar, Kelurahan Pondok Pucung, dan Kelurahan Parung Jaya Kecamatan Karang Tengah yang terletak pada TK 36.71.12.1003-12.1004-12.1007-000 dengan koordinat $106^{\circ} 42' 21.623''$ BT dan $6^{\circ} 12' 22.605''$ LS ke arah barat Menyusuri Pemukiman hingga bertemu Jalan yang terletak pada TK 36.71.12.1003-12.1007-001 dengan koordinat $106^{\circ} 42' 18.450''$ BT dan $6^{\circ} 12' 20.415''$ LS dilanjutkan ke arah timur laut Menyusuri Jalan hingga bertemu Jalan yang terletak pada TK 36.71.12.1003-12.1007-002 dengan koordinat $106^{\circ} 42' 20.967''$ BT dan $6^{\circ} 12' 15.541''$ LS dilanjutkan ke arah barat laut Menyusuri Jalan hingga bertemu Jalan yang terletak pada TK 36.71.12.1003-12.1007-003 dengan koordinat $106^{\circ} 42' 16.342''$ BT dan $6^{\circ} 12' 11.900''$ LS dilanjutkan ke arah utara Menyusuri Irigasi hingga bertemu Jalan yang terletak pada TK 36.71.12.1003-12.1007-004 dengan koordinat $106^{\circ} 42' 13.516''$ BT dan $6^{\circ} 12' 6.527''$ LS dilanjutkan ke arah utara Menyusuri Jalan hingga bertemu Jalan yang terletak pada TK 36.71.12.1003-12.1007-005 dengan koordinat

106° 42' 12.516" BT dan 6° 11' 51.401" LS dilanjutkan ke arah timur laut Menyusuri Kebun hingga bertemu simpul batas antara Kelurahan Petir Kecamatan Cipondoh dengan Kelurahan Pondok Bahar dan Kelurahan Parung Jaya Kecamatan Karang Tengah yang terletak pada TK 36.71.05.1006-12.1003-12.1007-000 dengan koordinat 106° 42' 17.067" BT dan 6° 11' 46.255" LS.

- d. Batas Kelurahan Pondok Bahar dengan Kelurahan Pondok Pucung:
Dimulai dari simpul batas antara Kelurahan Pondok Bahar, Kelurahan Pondok Pucung, dan Kelurahan Pedurenan Kecamatan Karang Tengah yang terletak pada TK 36.71.12.1003-12.1004-12.1006-000 dengan koordinat 106° 42' 0.068" BT dan 6° 12' 50.136" LS ke arah timur laut Menyusuri Irigasi hingga bertemu Irigasi yang terletak pada TK 36.71.12.1003-12.1004-001 dengan koordinat 106° 42' 13.332" BT dan 6° 12' 44.719" LS dilanjutkan ke arah utara Menyusuri Irigasi hingga bertemu Jalan yang terletak pada TK 36.71.12.1003-12.1004-002 dengan koordinat 106° 42' 12.435" BT dan 6° 12' 37.770" LS dilanjutkan ke arah utara Menyusuri Jalan hingga bertemu Jalan yang terletak pada TK 36.71.12.1003-12.1004-003 dengan koordinat 106° 42' 16.506" BT dan 6° 12' 26.655" LS dilanjutkan ke arah timur laut Menyusuri Jalan hingga bertemu simpul batas antara Kelurahan Pondok Bahar, Kelurahan Pondok Pucung, dan Kelurahan Parung Jaya Kecamatan Karang Tengah yang terletak pada TK 36.71.12.1003-12.1004-12.1007-000 dengan koordinat 106° 42' 21.623" BT dan 6° 12' 22.605" LS.
- e. Batas Kelurahan Pondok Bahar dengan Kelurahan Pedurenan:
Dimulai dari simpul batas antara Kelurahan Neroctog Kecamatan Pinang dengan Kelurahan Pondok Bahar dan Kelurahan Pedurenan Kecamatan Karang Tengah yang terletak pada TK 36.71.11.1003-12.1003-12.1006-000 dengan koordinat 106° 41' 43.638" BT dan 6° 12' 34.902" LS ke arah timur laut melewati kebun hingga bertemu kebun yang terletak pada TK 36.71.12.1003-12.1006-001 dengan koordinat 106° 41' 47.519" BT dan 6° 12' 32.958" LS dilanjutkan ke

arah selatan melewati kebun hingga bertemu pemukiman yang terletak pada TK 36.71.12.1003-12.1006-002 dengan koordinat $106^{\circ} 41' 50.107''$ BT dan $6^{\circ} 12' 36.274''$ LS dilanjutkan ke arah timur melewati pemukiman hingga bertemu Jalan Ciledug Indah 2 yang terletak pada TK 36.71.12.1003-12.1006-003 dengan koordinat $106^{\circ} 41' 51.119''$ BT dan $6^{\circ} 12' 35.946''$ LS dilanjutkan ke arah selatan mengikuti as Jalan Ciledug Indah 2 hingga bertemu Jalan Ciledug Indah 2 yang terletak pada TK 36.71.12.1003-12.1006-004 dengan koordinat $106^{\circ} 41' 51.626''$ BT dan $6^{\circ} 12' 37.400''$ LS dilanjutkan ke arah tenggara mengikuti as Jalan Ciledug Indah 2 hingga bertemu pemukiman yang terletak pada TK 36.71.12.1003-12.1006-005 dengan koordinat $106^{\circ} 41' 52.775''$ BT dan $6^{\circ} 12' 37.771''$ LS dilanjutkan ke arah selatan melewati pemukiman hingga bertemu jalan yang terletak pada TK 36.71.12.1003-12.1006-006 dengan koordinat $106^{\circ} 41' 52.912''$ BT dan $6^{\circ} 12' 38.966''$ LS dilanjutkan ke arah selatan mengikuti as jalan hingga bertemu pemukiman yang terletak pada TK 36.71.12.1003-12.1006-007 dengan koordinat $106^{\circ} 41' 53.707''$ BT dan $6^{\circ} 12' 41.101''$ LS dilanjutkan ke arah timur melewati pemukiman hingga bertemu saluran irigasi yang terletak pada TK 36.71.12.1003-12.1006-008 dengan koordinat $106^{\circ} 41' 55.565''$ BT dan $6^{\circ} 12' 40.662''$ LS dilanjutkan ke arah selatan menyusuri as saluran irigasi hingga bertemu simpul batas antara Kelurahan Pondok Bahar, Kelurahan Pondok Pucung, dan Kelurahan Pedurenan Kecamatan Karang Tengah yang terletak pada TK 36.71.12.1003-12.1004-12.1006-000 dengan koordinat $106^{\circ} 42' 0.068''$ BT dan $6^{\circ} 12' 50.136''$ LS.

f. Batas Kelurahan Pondok Bahardengan Kelurahan Nerogtog:

Dimulai dari simpul batas antara Kelurahan Nerogtog Kecamatan Pinang dengan Kelurahan Pondok Bahar dan Kelurahan Pedurenan Kecamatan Karang Tengah yang terletak pada TK 36.71.11.1003-12.1003-12.1006-000 dengan koordinat $106^{\circ} 41' 43.638''$ BT dan $6^{\circ} 12' 34.902''$ LS ke arah utara menyusuri as Sungai Angke hingga

bertemu Sungai Angke yang terletak pada TK 36.71.11.1003-12.1003-001 dengan koordinat 106° 41' 39.196" BT dan 6° 12' 19.760" LS dilanjutkan ke arah utara menyusuri as Sungai Angke hingga bertemu simpul batas antara Kelurahan Gondrong Kecamatan Cipondoh, Kelurahan Neroctog Kecamatan Pinang, dan Kelurahan Pondok Bahar Kecamatan Karang Tengah yang terletak pada TK 36.71.05.1004-11.1003-12.1003-000 dengan koordinat 106° 41' 42.545" BT dan 6° 12' 4.631" LS.

Peta Kelurahan Bojong Jaya sebagaimana tercantum dalam Lampiran merupakan bagian yang tidak terpisahkan dari Peraturan Wali Kota ini.

7.7. Kelurahan Pondok Pucung

Kelurahan Pondok Pucung mempunyai Batas Wilayah Administrasi yaitu sebelah:

- Utara : 1. Kelurahan Pondok Bahar
2. Kelurahan Parung Jaya
3. Kelurahan Karang Mulya
- Timur : 1. Kelurahan Karang Tengah
2. Kelurahan Karang Mulya
- Selatan : 1. Kelurahan Sudimara Barat
2. Kelurahan Pedurenan
- Barat : 1. Kelurahan Pedurenan
2. Kelurahan Pondok Bahar

Batas-batas wilayah administrasi Kelurahan Pondok Pucung sebagai berikut:

- a. Batas Kelurahan Pondok Pucung dengan Kelurahan Pondok Bahar:
Dimulai dari simpul batas antara Kelurahan Pondok Bahar, Kelurahan Pondok Pucung, dan Kelurahan Pedurenan Kecamatan Karang Tengah yang terletak pada TK 36.71.12.1003-12.1004-12.1006-000 dengan koordinat 106° 42' 0.068" BT dan 6° 12' 50.136"

LS ke arah timur laut Menyusuri Irigasi hingga bertemu Irigasi yang terletak pada TK 36.71.12.1003-12.1004-001 dengan koordinat $106^{\circ} 42' 13.332''$ BT dan $6^{\circ} 12' 44.719''$ LS dilanjutkan ke arah utara Menyusuri Irigasi hingga bertemu Jalan yang terletak pada TK 36.71.12.1003-12.1004-002 dengan koordinat $106^{\circ} 42' 12.435''$ BT dan $6^{\circ} 12' 37.770''$ LS dilanjutkan ke arah utara Menyusuri Jalan hingga bertemu Jalan yang terletak pada TK 36.71.12.1003-12.1004-003 dengan koordinat $106^{\circ} 42' 16.506''$ BT dan $6^{\circ} 12' 26.655''$ LS dilanjutkan ke arah timur laut Menyusuri Jalan hingga bertemu simpul batas antara Kelurahan Pondok Bahar, Kelurahan Pondok Pucung, dan Kelurahan Parung Jaya Kecamatan Karang Tengah yang terletak pada TK 36.71.12.1003-12.1004-12.1007-000 dengan koordinat $106^{\circ} 42' 21.623''$ BT dan $6^{\circ} 12' 22.605''$ LS.

b. Batas Kelurahan Pondok Pucung dengan Kelurahan Parung Jaya:

Dimulai dari simpul batas antara Kelurahan Pondok Bahar, Kelurahan Pondok Pucung, dan Kelurahan Parung Jaya Kecamatan Karang Tengah yang terletak pada TK 36.71.12.1003-12.1004-12.1007-000 dengan koordinat $106^{\circ} 42' 21,623''$ BT dan $6^{\circ} 12' 22,605''$ LS ke arah utara Menyusuri Jalan hingga bertemu jalan yang terletak pada TK 36.71.12.1004-12.1007-001 dengan koordinat $106^{\circ} 42' 23,753''$ BT dan $6^{\circ} 12' 17,601''$ LS dilanjutkan ke arah timur Menyusuri Pemukiman hingga bertemu jalan yang terletak pada TK 36.71.12.1004-12.1007-002 dengan koordinat $106^{\circ} 42' 27,314''$ BT dan $6^{\circ} 12' 19,906''$ LS dilanjutkan ke arah timur laut Menyusuri Jalan hingga bertemu simpul batas antara Kelurahan Karang Mulya, Kelurahan Pondok Pucung, dan Kelurahan Parung Jaya Kecamatan Karang Tengah yang terletak pada TK 36.71.12.1002-12.1004-12.1007-000 dengan koordinat $106^{\circ} 42' 32,511''$ BT dan $6^{\circ} 12' 18,855''$ LS.

- c. Batas Kelurahan Pondok Pucung dengan Kelurahan Karang Mulya:
Dimulai dari simpul batas antara Kelurahan Karang Tengah, Kelurahan Karang Mulya, dan Kelurahan Pondok Pucung Kecamatan Karang Tengah yang terletak pada TK 36.71.12.1001-12.1002-12.1004-000 dengan koordinat $106^{\circ} 42' 31.559''$ BT dan $6^{\circ} 12' 24.385''$ LS ke arah utara menyusuri irigasi hingga bertemu simpul batas antara Kelurahan Karang Mulya, Kelurahan Pondok Pucung, dan Kelurahan Parung Jaya Kecamatan Karang Tengah yang terletak pada TK 36.71.12.1002-12.1004-12.1007-000 dengan koordinat $106^{\circ} 42' 32.511''$ BT dan $6^{\circ} 12' 18.855''$ LS.
- d. Batas Kelurahan Pondok Pucung dengan Kelurahan Karang Tengah:
Dimulai dari simpul batas antara Kelurahan Sudimara Barat Kecamatan Ciledug dengan Kelurahan Karang Tengah dan Kelurahan Pondok Pucung Kecamatan Karang Tengah yang terletak pada TK 36.71.06.1002-12.1001-12.1004-000 dengan koordinat $106^{\circ} 42' 11,135''$ BT dan $6^{\circ} 13' 26,757''$ LS ke arah utara mengikuti jalan rawa kambing hingga bertemu Jalan Pintu Air yang terletak pada TK 36.71.12.1001-12.1004-001 dengan koordinat $106^{\circ} 42' 10,944''$ BT dan $6^{\circ} 13' 20,365''$ LS dilanjutkan ke arah utara menyusuri permukiman hingga bertemu jalan yang terletak pada TK 36.71.12.1001-12.1004-002 dengan koordinat $106^{\circ} 42' 11,431''$ BT dan $6^{\circ} 13' 13,358''$ LS dilanjutkan ke arah barat menyusuri permukiman hingga bertemu permukiman yang terletak pada TK 36.71.12.1001-12.1004-003 dengan koordinat $106^{\circ} 42' 8,777''$ BT dan $6^{\circ} 13' 14,531''$ LS dilanjutkan ke arah utara menyusuri permukiman hingga bertemu permukiman yang terletak pada TK 36.71.12.1001-12.1004-004 dengan koordinat $106^{\circ} 42' 9,424''$ BT dan $6^{\circ} 13' 11,742''$ LS dilanjutkan ke arah utara menyusuri permukiman hingga bertemu permukiman yang terletak pada TK 36.71.12.1001-12.1004-005 dengan koordinat $106^{\circ} 42' 8,951''$ BT dan $6^{\circ} 13' 10,009''$ LS dilanjutkan ke arah utara menyusuri permukiman hingga bertemu permukiman yang terletak pada TK 36.71.12.1001-12.1004-006

dengan koordinat $106^{\circ} 42' 8,104''$ BT dan $6^{\circ} 13' 8,424''$ LS dilanjutkan ke arah utara menyusuri gang gili gili hingga bertemu jalan yang terletak pada TK 36.71.12.1001-12.1004-007 dengan koordinat $106^{\circ} 42' 7,626''$ BT dan $6^{\circ} 13' 3,320''$ LS dilanjutkan ke arah timur menyusuri jalan hingga bertemu jalan yang terletak pada TK 36.71.12.1001-12.1004-008 dengan koordinat $106^{\circ} 42' 8,510''$ BT dan $6^{\circ} 13' 2,982''$ LS dilanjutkan ke arah selatan menyusuri jalan hingga bertemu jalan yang terletak pada TK 36.71.12.1001-12.1004-009 dengan koordinat $106^{\circ} 42' 8,991''$ BT dan $6^{\circ} 13' 5,130''$ LS dilanjutkan ke arah timur menyusuri jalan hingga bertemu pertemuan jalan - irigasi yang terletak pada TK 36.71.12.1001-12.1004-010 dengan koordinat $106^{\circ} 42' 12,963''$ BT dan $6^{\circ} 13' 3,822''$ LS dilanjutkan ke arah utara menyusuri irigasi hingga bertemu simpul batas antara Kelurahan Karang Tengah, Kelurahan Karang Mulya, dan Kelurahan Pondok Pucung Kecamatan Karang Tengah yang terletak pada TK 36.71.12.1001-12.1002-12.1004-000 dengan koordinat $106^{\circ} 42' 31,559''$ BT dan $6^{\circ} 12' 24,385''$ LS.

- e. Batas Kelurahan Pondok Pucung dengan Kelurahan Sudimara Barat:
Dimulai dari simpul batas antara Kelurahan Sudimara Barat Kecamatan Ciledug dengan Kelurahan Karang Tengah dan Kelurahan Pondok Pucung Kecamatan Karang Tengah yang terletak pada TK 36.71.06.1002-12.1001-12.1004-000 dengan koordinat $106^{\circ} 42' 11,135''$ BT dan $6^{\circ} 13' 26,757''$ LS ke arah barat daya Menyusuri jalan hingga bertemu simpul batas antara Kelurahan Sudimara Barat Kecamatan Ciledug dengan Kelurahan Pondok Pucung dan Kelurahan Pedurenan Kecamatan Karang Tengah yang terletak pada TK 36.71.06.1002-12.1004-12.1006-000 dengan koordinat $106^{\circ} 42' 8,367''$ BT dan $6^{\circ} 13' 28,578''$ LS.
- f. Batas Kelurahan Pondok Pucung dengan Kelurahan Pedurenan:
Dimulai dari simpul batas antara Kelurahan Pondok Bahar, Kelurahan Pondok Pucung, dan Kelurahan Pedurenan Kecamatan Karang Tengah yang terletak pada TK 36.71.12.1003-12.1004-

12.1006-000 dengan koordinat 106° 42' 0,068" BT dan 6° 12' 50,136" LS ke arah utara Menyusuri Jalan hingga bertemu jalan yang terletak pada TK 36.71.12.1004-12.1006-001 dengan koordinat 106° 41' 58,558" BT dan 6° 13' 10,214" LS dilanjutkan ke arah barat laut Menyusuri Jalan hingga bertemu simpul batas antara Kelurahan Sudimara Barat Kecamatan Ciledug dengan Kelurahan Pondok Pucung dan Kelurahan Pedurenan Kecamatan Karang Tengah yang terletak pada TK 36.71.06.1002-12.1004-12.1006-000 dengan koordinat 106° 42' 8,367" BT dan 6° 13' 28,578" LS.

Peta Kelurahan Bojong Jaya sebagaimana tercantum dalam Lampiran merupakan bagian yang tidak terpisahkan dari Peraturan Wali Kota ini.

8. Kecamatan Karawaci

8.1. Kelurahan Bojong Jaya

Kelurahan Bojong Jaya mempunyai Batas Wilayah Administrasi yaitu sebelah:

- Utara : 1. Kelurahan Karawaci
- Timur : 1. Kelurahan Cikokol
- Selatan : 1. Kelurahan Panunggangan Barat
2. Kelurahan Cibodasari
3. Kelurahan Cikokol
- Barat : 1. Kelurahan Nusa Jaya

Batas-batas wilayah administrasi Kelurahan Bojong Jaya sebagai berikut:

a. Batas Kelurahan Bojong Jaya dengan Kelurahan Karawaci:

Dimulai dari simpul batas antara Kelurahan Cikokol dan Kelurahan Babakan Kecamatan Tangerang dengan Kelurahan Karawaci dan Kelurahan Bojong Jaya Kecamatan Karawaci yang terletak pada TK 36.71.01.1005-01.1008-07.1001-07.1002-000 ke arah barat menyusuri jalan teuku umar hingga bertemu simpul batas antara

Kelurahan Karawaci, Kelurahan Bojong Jaya, dan Kelurahan Nusa Jaya Kecamatan Karawaci yang terletak pada TK 36.71.07.1001-07.1002-07.1004-000 dengan koordinat $106^{\circ} 37' 20.419''$ BT dan $6^{\circ} 11' 41.790''$ LS.

b. Batas Kelurahan Bojong Jaya dengan Kelurahan Cikokol:

Dimulai dari simpul batas antara Kelurahan Cikokol dan Kelurahan Babakan Kecamatan Tangerang dengan Kelurahan Karawaci dan Kelurahan Bojong Jaya Kecamatan Karawaci yang terletak pada TK 36.71.01.1005-01.1008-07.1001-07.1002-000 dengan koordinat $106^{\circ} 37' 33.935''$ BT dan $6^{\circ} 11' 44.978''$ LS ke arah barat daya Menyusuri Sungai hingga bertemu simpul batas antara Kelurahan Cikokol Kecamatan Tangerang, Kelurahan Bojong Jaya Kecamatan Karawaci, dan Kelurahan Panunggangan Barat Kecamatan Cibodas yang terletak pada TK 36.71.01.1005-07.1002-09.1004-000 dengan koordinat $106^{\circ} 37' 11.938''$ BT dan $6^{\circ} 12' 41.865''$ LS.

c. Batas Kelurahan Bojong Jaya dengan Kelurahan Panunggangan Barat:

Dimulai dari simpul batas antara Kelurahan Bojong Jaya Kecamatan Karawaci dengan Kelurahan Cibodasari dan Kelurahan Panunggangan Barat Kecamatan Cibodas yang terletak pada TK 36.71.07.1002-09.1002-09.1004-000 dengan koordinat $106^{\circ} 36' 57.965''$ BT dan $6^{\circ} 12' 37.387''$ LS ke arah timur Menyusuri Jalan hingga bertemu Jalan yang terletak pada TK 36.71.07.1002-09.1004-001 dengan koordinat $106^{\circ} 37' 10.025''$ BT dan $6^{\circ} 12' 41.244''$ LS dilanjutkan ke arah timur Menyusuri Sungai hingga bertemu simpul batas antara Kelurahan Cikokol Kecamatan Tangerang, Kelurahan Bojong Jaya Kecamatan Karawaci, dan Kelurahan Panunggangan Barat Kecamatan Cibodas yang terletak pada TK 36.71.01.1005-07.1002-09.1004-000 dengan koordinat $106^{\circ} 37' 11.938''$ BT dan $6^{\circ} 12' 41.865''$ LS.

d. Batas Kelurahan Bojong Jaya dengan Kelurahan Cibodasari:

Dimulai dari simpul batas antara Kelurahan Bojong Jaya dan Kelurahan Nusa Jaya Kecamatan Karawaci dengan Kelurahan Cibodasari Kecamatan Cibodas yang terletak pada TK 36.71.07.1002-07.1004-09.1002-000 dengan koordinat $106^{\circ} 36' 56.789''$ BT dan $6^{\circ} 12' 37.384''$ LS ke arah timur Menyusuri jalan hingga bertemu simpul batas antara Kelurahan Bojong Jaya Kecamatan Karawaci dengan Kelurahan Cibodasari dan Kelurahan Panunggangan Barat Kecamatan Cibodas yang terletak pada TK 36.71.07.1002-09.1002-09.1004-000 dengan koordinat $106^{\circ} 36' 57.965''$ BT dan $6^{\circ} 12' 37.387''$ LS.

e. Batas Kelurahan Bojong Jaya dengan Kelurahan Nusa Jaya:

Dimulai dari simpul batas antara Kelurahan Karawaci, Kelurahan Bojong Jaya, dan Kelurahan Nusa Jaya Kecamatan Karawaci yang terletak pada TK 36.71.07.1001-07.1002-07.1004-000 dengan koordinat $106^{\circ} 37' 20.419''$ BT dan $6^{\circ} 11' 41.790''$ LS ke arah barat daya Menyusuri Pemukiman hingga bertemu Jalan yang terletak pada TK 36.71.07.1002-07.1004-001 dengan koordinat $106^{\circ} 37' 16.881''$ BT dan $6^{\circ} 11' 45.045''$ LS dilanjutkan ke arah barat daya Menyusuri Jalan hingga bertemu Irigasi yang terletak pada TK 36.71.07.1002-07.1004-002 dengan koordinat $106^{\circ} 37' 9.693''$ BT dan $6^{\circ} 12' 3.721''$ LS dilanjutkan ke arah timur Menyusuri Jalan hingga bertemu Irigasi yang terletak pada TK 36.71.07.1002-07.1004-003 dengan koordinat $106^{\circ} 37' 10.757''$ BT dan $6^{\circ} 12' 3.893''$ LS dilanjutkan ke arah selatan Menyusuri Irigasi hingga bertemu Irigasi yang terletak pada TK 36.71.07.1002-07.1004-004 dengan koordinat $106^{\circ} 37' 1.814''$ BT dan $6^{\circ} 12' 23.994''$ LS dilanjutkan ke arah selatan Menyusuri Pemukiman hingga bertemu Jalan yang terletak pada TK 36.71.07.1002-07.1004-005 dengan koordinat $106^{\circ} 37' 1.452''$ BT dan $6^{\circ} 12' 26.083''$ LS dilanjutkan ke arah barat Menyusuri Pemukiman hingga bertemu Irigasi yang terletak pada TK 36.71.07.1002-07.1004-006 dengan koordinat $106^{\circ} 36' 55.481''$ BT dan $6^{\circ} 12' 26.928''$ LS dilanjutkan ke

arah selatan Menyusuri Irigasi hingga bertemu simpul batas antara Kelurahan Bojong Jaya dan Kelurahan Nusa Jaya Kecamatan Karawaci dengan Kelurahan Cibodasari Kecamatan Cibodas yang terletak pada TK 36.71.07.1002-07.1004-09.1002-000 dengan koordinat 106° 36' 56.789" BT dan 6° 12' 37.384" LS.

Peta Kelurahan Bojong Jaya sebagaimana tercantum dalam Lampiran merupakan bagian yang tidak terpisahkan dari Peraturan Wali Kota ini.

8.2. Kelurahan Bugel

Kelurahan Bugel mempunyai Batas Wilayah Administrasi yaitu sebelah:

- Utara : 1. Kelurahan Nambo Jaya
- Timur : 1. Kelurahan Margasari
- Selatan : 1. Kelurahan Uwung Jaya
2. Kelurahan Margasari
- Barat : 1. Kelurahan Sangiang Jaya
2. Kelurahan Periuk
3. Kelurahan Uwung Jaya

Batas-batas wilayah administrasi Kelurahan Bugel sebagai berikut:

a. Batas Kelurahan Bugel dengan Kelurahan Nambo Jaya:

Dimulai dari simpul batas antara Kelurahan Bugel, Kelurahan Margasari, Kelurahan Pabuaran Tumpeng, dan Kelurahan Nambo Jaya Kecamatan Karawaci yang terletak pada TK 36.71.07.1009-07.1010-07.1011-07.1012-000 dengan koordinat 106° 36' 36.763" BT dan 6° 10' 16.005" LS ke arah barat Menyusuri Jalan hingga bertemu simpul batas antara Kelurahan Bugel dan Kelurahan Nambo Jaya Kecamatan Karawaci dengan Kelurahan Periuk Kecamatan Periuk yang terletak pada TK 36.71.07.1009-07.1012-08.1001-000 dengan koordinat 106° 36' 14.997" BT dan 6° 10' 16.218" LS.

b. Batas Kelurahan Bugel dengan Kelurahan Margasari:

Dimulai dari simpul batas antara Kelurahan Bugel dan Kelurahan Margasari Kecamatan Karawaci dengan Kelurahan Uwung Jaya Kecamatan Cibodas yang terletak pada TK 36.71.07.1009-07.1010-09.1005-000 dengan koordinat $106^{\circ} 36' 19.845''$ BT dan $6^{\circ} 11' 0.602''$ LS ke arah timur Menyusuri Pemukiman hingga bertemu Jalan yang terletak pada TK 36.71.07.1009-07.1010-001 dengan koordinat $106^{\circ} 36' 30.521''$ BT dan $6^{\circ} 10' 57.703''$ LS dilanjutkan ke arah utara Menyusuri Pemukiman hingga bertemu Jalan yang terletak pada TK 36.71.07.1009-07.1010-002 dengan koordinat $106^{\circ} 36' 30.698''$ BT dan $6^{\circ} 10' 54.597''$ LS dilanjutkan ke arah utara Menyusuri Pemukiman hingga bertemu Jalan yang terletak pada TK 36.71.07.1009-07.1010-003 dengan koordinat $106^{\circ} 36' 33.129''$ BT dan $6^{\circ} 10' 48.772''$ LS dilanjutkan ke arah barat Menyusuri Pemukiman hingga bertemu Jalan yang terletak pada TK 36.71.07.1009-07.1010-004 dengan koordinat $106^{\circ} 36' 26.723''$ BT dan $6^{\circ} 10' 47.603''$ LS dilanjutkan ke arah utara Menyusuri Pemukiman hingga bertemu Jalan yang terletak pada TK 36.71.07.1009-07.1010-005 dengan koordinat $106^{\circ} 36' 25.722''$ BT dan $6^{\circ} 10' 41.711''$ LS dilanjutkan ke arah timur Menyusuri Pemukiman hingga bertemu Jalan yang terletak pada TK 36.71.07.1009-07.1010-006 dengan koordinat $106^{\circ} 36' 31.614''$ BT dan $6^{\circ} 10' 43.006''$ LS dilanjutkan ke arah utara Menyusuri Pemukiman hingga bertemu Jalan yang terletak pada TK 36.71.07.1009-07.1010-007 dengan koordinat $106^{\circ} 36' 32.333''$ BT dan $6^{\circ} 10' 32.585''$ LS dilanjutkan ke arah utara Menyusuri Ladang hingga bertemu simpul batas antara Kelurahan Bugel, Kelurahan Margasari, Kelurahan Pabuaran Tumpeng, dan Kelurahan Nambo Jaya Kecamatan Karawaci yang terletak pada TK 36.71.07.1009-07.1010-07.1011-07.1012-000 dengan koordinat $106^{\circ} 36' 36.763''$ BT dan $6^{\circ} 10' 16.005''$ LS.

c. Batas Kelurahan Bugel dengan Kelurahan Uwung Jaya:

Dimulai dari simpul batas antara Kelurahan Bugel Kecamatan Karawaci, Kelurahan Sangiang Jaya Kecamatan Periuk, dan Kelurahan Uwung Jaya Kecamatan Cibodas yang terletak pada TK 36.71.07.1009-08.1004-09.1005-000 dengan koordinat $106^{\circ} 36' 6.715''$ BT dan $6^{\circ} 10' 45.226''$ LS ke arah tenggara Menyusuri Sungai hingga bertemu irigasi yang terletak pada TK 36.71.07.1009-09.1005-001 dengan koordinat $106^{\circ} 36' 19.695''$ BT dan $6^{\circ} 10' 55.223''$ LS dilanjutkan ke arah selatan Menyusuri Irigasi hingga bertemu simpul batas antara Kelurahan Bugel dan Kelurahan Margasari Kecamatan Karawaci dengan Kelurahan Uwung Jaya Kecamatan Cibodas yang terletak pada TK 36.71.07.1009-07.1010-09.1005-000 dengan koordinat $106^{\circ} 36' 19.845''$ BT dan $6^{\circ} 11' 0.602''$ LS.

d. Batas Kelurahan Bugel dengan Kelurahan Sangiang Jaya:

Dimulai dari simpul batas antara Kelurahan Bugel Kecamatan Karawaci dengan Kelurahan Periuk dan Kelurahan Sangiang Jaya Kecamatan Periuk yang terletak pada TK 36.71.07.1009-08.1001-08.1004-000 dengan koordinat $106^{\circ} 36' 5.845''$ BT dan $6^{\circ} 10' 22.128''$ LS ke arah selatan Menyusuri As Sungai hingga bertemu simpul batas antara Kelurahan Bugel Kecamatan Karawaci, Kelurahan Sangiang Jaya Kecamatan Periuk, dan Kelurahan Uwung Jaya Kecamatan Cibodas yang terletak pada TK 36.71.07.1009-08.1004-09.1005-000 dengan koordinat $106^{\circ} 36' 6.715''$ BT dan $6^{\circ} 10' 45.226''$ LS.

e. Batas Kelurahan Bugel dengan Kelurahan Periuk:

Dimulai dari simpul batas antara Kelurahan Bugel dan Kelurahan Nambo Jaya Kecamatan Karawaci dengan Kelurahan Periuk Kecamatan Periuk yang terletak pada TK 36.71.07.1009-07.1012-08.1001-000 dengan koordinat $106^{\circ} 36' 14.997''$ BT dan $6^{\circ} 10' 16.218''$ LS ke arah barat Menyusuri Irigasi hingga bertemu sungai yang terletak pada TK 36.71.07.1009-08.1001-001 dengan koordinat $106^{\circ} 36' 11.907''$ BT dan $6^{\circ} 10' 16.273''$ LS dilanjutkan ke arah barat

daya Menyusuri Sungai hingga bertemu simpul batas antara Kelurahan Bugel Kecamatan Karawaci dengan Kelurahan Periuk dan Kelurahan Sangiang Jaya Kecamatan Periuk yang terletak pada TK 36.71.07.1009-08.1001-08.1004-000 dengan koordinat $106^{\circ} 36' 5.845''$ BT dan $6^{\circ} 10' 22.128''$ LS.

Peta Kelurahan Bugel sebagaimana tercantum dalam Lampiran merupakan bagian yang tidak terpisahkan dari Peraturan Wali Kota ini.

8.3. Kelurahan Cimone

Kelurahan Cimone mempunyai Batas Wilayah Administrasi yaitu sebelah:

- Utara : 1. Kelurahan Margasari
- Timur : 1. Kelurahan Cimone Jaya
2. Kelurahan Nusa Jaya
- Selatan : 1. Kelurahan Nusa Jaya
2. Kelurahan Karawaci Baru
- Barat : 1. Kelurahan Cibodas
2. Kelurahan Uwung Jaya

Batas-batas wilayah administrasi Kelurahan Cimone sebagai berikut:

a. Batas Kelurahan Cimone dengan Kelurahan Margasari:

Dimulai dari simpul batas antara Kelurahan Cimone, Kelurahan Cimone Jaya, Kelurahan Pabuaran, dan Kelurahan Margasari Kecamatan Karawaci yang terletak pada TK 36.71.07.1005-07.1006-07.1007-07.1010-000 dengan koordinat $106^{\circ} 36' 47,783''$ BT dan $6^{\circ} 11' 2,409''$ LS ke arah barat Menyusuri As Jalan hingga bertemu jalan yang terletak pada TK 36.71.07.1005-07.1010-001 dengan koordinat $106^{\circ} 36' 27,887''$ BT dan $6^{\circ} 11' 3,363''$ LS dilanjutkan ke arah barat Menyusuri Ladang hingga bertemu simpul batas antara Kelurahan Cimone dan Kelurahan Margasari Kecamatan Karawaci dengan Kelurahan Uwung Jaya Kecamatan Cibodas yang terletak pada TK

36.71.07.1005-07.1010-09.1005-000 dengan koordinat $106^{\circ} 36' 22,275''$ BT dan $6^{\circ} 11' 4,819''$ LS.

b. Batas Kelurahan Cimone dengan Kelurahan Cimone Jaya:

Dimulai dari simpul batas antara Kelurahan Nusa Jaya, Kelurahan Cimone, dan Kelurahan Cimone Jaya Kecamatan Karawaci yang terletak pada TK 36.71.07.1004-07.1005-07.1006-000 dengan koordinat $106^{\circ} 36' 53.796''$ BT dan $6^{\circ} 11' 41.117''$ LS ke arah utara Menyusuri As Jalan hingga bertemu simpul batas antara Kelurahan Cimone, Kelurahan Cimone Jaya, Kelurahan Pabuaran, dan Kelurahan Margasari Kecamatan Karawaci yang terletak pada TK 36.71.07.1005-07.1006-07.1007-07.1010-000 dengan koordinat $106^{\circ} 36' 47.783''$ BT dan $6^{\circ} 11' 2.409''$ LS.

c. Batas Kelurahan Cimone dengan Kelurahan Nusa Jaya:

Dimulai dari simpul batas antara Kelurahan Karawaci Baru, Kelurahan Nusa Jaya, dan Kelurahan Cimone Kecamatan Karawaci yang terletak pada TK 36.71.07.1003-07.1004-07.1005-000 dengan koordinat $106^{\circ} 36' 52.938''$ BT dan $6^{\circ} 11' 46.712''$ LS ke arah utara mengikuti as Jalan Beringin Raya hingga bertemu Jalan Beringin Raya yang terletak pada TK 36.71.07.1004-07.1005-001 dengan koordinat $106^{\circ} 36' 53.222''$ BT dan $6^{\circ} 11' 43.894''$ LS dilanjutkan ke arah utara mengikuti as Jalan Beringin Raya hingga bertemu simpul batas antara Kelurahan Nusa Jaya, Kelurahan Cimone, dan Kelurahan Cimone Jaya Kecamatan Karawaci yang terletak pada TK 36.71.07.1004-07.1005-07.1006-000 dengan koordinat $106^{\circ} 36' 53.796''$ BT dan $6^{\circ} 11' 41.117''$ LS.

d. Batas Kelurahan Cimone dengan Kelurahan Karawaci Baru:

Dimulai dari simpul batas antara Kelurahan Karawaci Baru dan Kelurahan Cimone Kecamatan Karawaci dengan Kelurahan Cibodas Kecamatan Cibodas yang terletak pada TK 36.71.07.1003-07.1005-09.1001-000 dengan koordinat $106^{\circ} 36' 35,881''$ BT dan $6^{\circ} 11' 51,087''$ LS ke arah timur menyusuri jalan zeta I hingga bertemu Jalan Zeta Raya yang terletak pada TK 36.71.07.1003-07.1005-001

dengan koordinat $106^{\circ} 36' 38,440''$ BT dan $6^{\circ} 11' 51,627''$ LS dilanjutkan ke arah timur menyusuri jalan mujaer VI hingga bertemu Jalan Mujair Vii yang terletak pada TK 36.71.07.1003-07.1005-002 dengan koordinat $106^{\circ} 36' 47,045''$ BT dan $6^{\circ} 11' 49,829''$ LS dilanjutkan ke arah timur menyusuri jalan hingga bertemu simpul batas antara Kelurahan Karawaci Baru, Kelurahan Nusa Jaya, dan Kelurahan Cimone Kecamatan Karawaci yang terletak pada TK 36.71.07.1003-07.1004-07.1005-000 dengan koordinat $106^{\circ} 36' 52,938''$ BT dan $6^{\circ} 11' 46,712''$ LS.

e. Batas Kelurahan Cimone dengan Kelurahan Cibodas:

Dimulai dari simpul batas antara Kelurahan Karawaci Baru dan Kelurahan Cimone Kecamatan Karawaci dengan Kelurahan Cibodas Kecamatan Cibodas yang terletak pada TK 36.71.07.1003-07.1005-09.1001-000 dengan koordinat $106^{\circ} 36' 35,881''$ BT dan $6^{\circ} 11' 51,087''$ LS ke arah utara Menyusuri Sungai hingga bertemu Sungai yang terletak pada TK 36.71.07.1005-09.1001-001 dengan koordinat $106^{\circ} 36' 30,066''$ BT dan $6^{\circ} 11' 40,066''$ LS dilanjutkan ke arah utara Menyusuri Irigasi hingga bertemu Sungai yang terletak pada TK 36.71.07.1005-09.1001-002 dengan koordinat $106^{\circ} 36' 32,149''$ BT dan $6^{\circ} 11' 35,539''$ LS dilanjutkan ke arah utara Menyusuri Sungai hingga bertemu simpul batas antara Kelurahan Cimone Kecamatan Karawaci dengan Kelurahan Cibodas dan Kelurahan Uwung Jaya Kecamatan Cibodas yang terletak pada TK 36.71.07.1005-09.1001-09.1005-000 dengan koordinat $106^{\circ} 36' 24,799''$ BT dan $6^{\circ} 11' 15,049''$ LS.

f. Batas Kelurahan Cimone dengan Kelurahan Uwung Jaya:

Dimulai dari simpul batas antara Kelurahan Cimone Kecamatan Karawaci dengan Kelurahan Cibodas dan Kelurahan Uwung Jaya Kecamatan Cibodas yang terletak pada TK 36.71.07.1005-09.1001-09.1005-000 dengan koordinat $106^{\circ} 36' 24,799''$ BT dan $6^{\circ} 11' 15,049''$ LS ke arah timur laut Menyusuri As Jalan hingga bertemu Jembatan yang terletak pada TK 36.71.07.1005-09.1005-001 dengan

koordinat $106^{\circ} 36' 27,098''$ BT dan $6^{\circ} 11' 12,542''$ LS dilanjutkan ke arah barat laut Menyusuri Irigasi hingga bertemu simpul batas antara Kelurahan Cimone dan Kelurahan Margasari Kecamatan Karawaci dengan Kelurahan Uwung Jaya Kecamatan Cibodas yang terletak pada TK 36.71.07.1005-07.1010-09.1005-000 dengan koordinat $106^{\circ} 36' 22,275''$ BT dan $6^{\circ} 11' 4,819''$ LS.

Peta Kelurahan Cimone sebagaimana tercantum dalam Lampiran merupakan bagian yang tidak terpisahkan dari Peraturan Wali Kota ini.

8.4. Kelurahan Cimone Jaya

Kelurahan Cimone Jaya mempunyai Batas Wilayah Administrasi yaitu sebelah:

- Utara : 1. Kelurahan Pabuaran
- Timur : 1. Kelurahan Karawaci
2. Kelurahan Pabuaran
- Selatan : 1. Kelurahan Nusa Jaya
- Barat : 1. Kelurahan Cimone

Batas-batas wilayah administrasi Kelurahan Cimone Jaya sebagai berikut:

a. Batas Kelurahan Cimone Jaya dengan Kelurahan Pabuaran:

Dimulai dari simpul batas antara Kelurahan Cimone, Kelurahan Cimone Jaya, Kelurahan Pabuaran, dan Kelurahan Margasari Kecamatan Karawaci yang terletak pada TK 36.71.07.1005-07.1006-07.1007-07.1010-000 dengan koordinat $106^{\circ} 36' 47,783''$ BT dan $6^{\circ} 11' 2,409''$ LS ke arah timur Menyusuri Irigasi hingga bertemu jalan yang terletak pada TK 36.71.07.1006-07.1007-001 dengan koordinat $106^{\circ} 37' 9,044''$ BT dan $6^{\circ} 11' 1,658''$ LS dilanjutkan ke arah selatan Menyusuri Irigasi hingga bertemu simpul batas antara Kelurahan Karawaci, Kelurahan Cimone Jaya, dan Kelurahan Pabuaran Kecamatan Karawaci yang terletak pada TK 36.71.07.1001-07.1006-

07.1007-000 dengan koordinat $106^{\circ} 37' 9,210''$ BT dan $6^{\circ} 11' 12,508''$ LS.

b. Batas Kelurahan Cimone Jaya dengan Kelurahan Karawaci:

Dimulai dari simpul batas antara Kelurahan Karawaci, Kelurahan Nusa Jaya, dan Kelurahan Cimone Jaya Kecamatan Karawaci yang terletak pada TK 36.71.07.1001-07.1004-07.1006-000 dengan koordinat $106^{\circ} 37' 9.485''$ BT dan $6^{\circ} 11' 43.072''$ LS ke arah utara menyusuri irigasi hingga bertemu simpul batas antara Kelurahan Karawaci, Kelurahan Cimone Jaya, dan Kelurahan Pabuaran Kecamatan Karawaci yang terletak pada TK 36.71.07.1001-07.1006-07.1007-000 dengan koordinat $106^{\circ} 37' 9.210''$ BT dan $6^{\circ} 11' 12.508''$ LS.

c. Batas Kelurahan Cimone Jaya dengan Kelurahan Nusa Jaya:

Dimulai dari simpul batas antara Kelurahan Nusa Jaya, Kelurahan Cimone, dan Kelurahan Cimone Jaya Kecamatan Karawaci yang terletak pada TK 36.71.07.1004-07.1005-07.1006-000 dengan koordinat $106^{\circ} 36' 53.796''$ BT dan $6^{\circ} 11' 41.117''$ LS ke arah timur mengikuti as Jalan Teuku Umar hingga bertemu Jalan Teuku Umar yang terletak pada TK 36.71.07.1004-07.1006-001 dengan koordinat $106^{\circ} 37' 1.614''$ BT dan $6^{\circ} 11' 42.684''$ LS dilanjutkan ke arah timur mengikuti as Jalan Teuku Umar hingga bertemu simpul batas antara Kelurahan Karawaci, Kelurahan Nusa Jaya, dan Kelurahan Cimone Jaya Kecamatan Karawaci yang terletak pada TK 36.71.07.1001-07.1004-07.1006-000 dengan koordinat $106^{\circ} 37' 9.485''$ BT dan $6^{\circ} 11' 43.072''$ LS.

d. Batas Kelurahan Cimone Jaya dengan Kelurahan Cimone:

Dimulai dari simpul batas antara Kelurahan Nusa Jaya, Kelurahan Cimone, dan Kelurahan Cimone Jaya Kecamatan Karawaci yang terletak pada TK 36.71.07.1004-07.1005-07.1006-000 dengan koordinat $106^{\circ} 36' 53.796''$ BT dan $6^{\circ} 11' 41.117''$ LS ke arah utara Menyusuri As Jalan hingga bertemu simpul batas antara Kelurahan Cimone, Kelurahan Cimone Jaya, Kelurahan Pabuaran, dan

Kelurahan Margasari Kecamatan Karawaci yang terletak pada TK 36.71.07.1005-07.1006-07.1007-07.1010-000 dengan koordinat $106^{\circ} 36' 47.783''$ BT dan $6^{\circ} 11' 2.409''$ LS.

Peta Kelurahan Cimone Jaya sebagaimana tercantum dalam Lampiran merupakan bagian yang tidak terpisahkan dari Peraturan Wali Kota ini.

8.5. Kelurahan Gerendeng

Kelurahan Gerendeng mempunyai Batas Wilayah Administrasi yaitu sebelah:

- Utara : 1. Kelurahan Pasar Baru
2. Kelurahan Pabuaran Tumpeng
- Timur : 1. Kelurahan Sukarasa
- Selatan : 1. Kelurahan Sukajadi
2. Kelurahan Pabuaran
3. Kelurahan Sumur Pacing
- Barat : 1. Kelurahan Sumur Pacing

Batas-batas wilayah administrasi Kelurahan Gerendeng sebagai berikut:

a. Batas Kelurahan Gerendeng dengan Kelurahan Pasar Baru:

Dimulai dari simpul batas antara Kelurahan Pabuaran Tumpeng, Kelurahan Gerendeng, dan Kelurahan Pasar Baru Kecamatan Karawaci yang terletak pada TK 36.71.07.1011-07.1013-07.1015-000 dengan koordinat $106^{\circ} 37' 6,210''$ BT dan $6^{\circ} 10' 13,681''$ LS ke arah timur menyusuri jalan hingga bertemu jalan yang terletak pada TK 36.71.07.1013-07.1015-001 dengan koordinat $106^{\circ} 37' 31,541''$ BT dan $6^{\circ} 10' 12,588''$ LS dilanjutkan ke arah timur laut menyusuri jalan hingga bertemu jalan yang terletak pada TK 36.71.07.1013-07.1015-002 dengan koordinat $106^{\circ} 37' 32,348''$ BT dan $6^{\circ} 10' 12,058''$ LS dilanjutkan ke arah timur menyusuri jalan hingga bertemu jalan yang terletak pada TK 36.71.07.1013-07.1015-003 dengan koordinat $106^{\circ} 37' 37,737''$ BT dan $6^{\circ} 10' 12,526''$ LS dilanjutkan ke arah utara

menyusuri jalan hingga bertemu jalan yang terletak pada TK 36.71.07.1013-07.1015-004 dengan koordinat $106^{\circ} 37' 37,973''$ BT dan $6^{\circ} 10' 12,184''$ LS dilanjutkan ke arah timur menyusuri jalan hingga bertemu Tepi Sungai Cisadane yang terletak pada TK 36.71.07.1013-07.1015-005 dengan koordinat $106^{\circ} 37' 39,891''$ BT dan $6^{\circ} 10' 12,243''$ LS dilanjutkan ke arah barat melewati sungai hingga bertemu simpul batas antara Kelurahan Sukarasa Kecamatan Tangerang dengan Kelurahan Gerendeng dan Kelurahan Pasar Baru Kecamatan Karawaci yang terletak pada TK 36.71.01.1001-07.1013-07.1015-000 dengan koordinat $106^{\circ} 37' 41,396''$ BT dan $6^{\circ} 10' 12,308''$ LS.

- b. Batas Kelurahan Gerendeng dengan Kelurahan Pabuaran Tumpeng:
Dimulai dari simpul batas antara Kelurahan Sumur Pacing, Kelurahan Pabuaran Tumpeng, dan Kelurahan Gerendeng Kecamatan Karawaci yang terletak pada TK 36.71.07.1008-07.1011-07.1013-000 dengan koordinat $106^{\circ} 37' 3.836''$ BT dan $6^{\circ} 10' 13.736''$ LS ke arah timur mengikuti as Jalan Moh. Toha hingga bertemu Jalan Moh. Toha yang terletak pada TK 36.71.07.1011-07.1013-001 dengan koordinat $106^{\circ} 37' 5.023''$ BT dan $6^{\circ} 10' 13.710''$ LS dilanjutkan ke arah timur mengikuti as Jalan Moh. Toha hingga bertemu simpul batas antara Kelurahan Pabuaran Tumpeng, Kelurahan Gerendeng, dan Kelurahan Pasar Baru Kecamatan Karawaci yang terletak pada TK 36.71.07.1011-07.1013-07.1015-000 dengan koordinat $106^{\circ} 37' 6.210''$ BT dan $6^{\circ} 10' 13.681''$ LS.
- c. Batas Kelurahan Gerendeng dengan Kelurahan Sukarasa:
Dimulai dari simpul batas antara Kelurahan Sukarasa Kecamatan Tangerang dengan Kelurahan Gerendeng dan Kelurahan Sukajadi Kecamatan Karawaci yang terletak pada TK 36.71.01.1001-07.1013-07.1014-000 dengan koordinat $106^{\circ} 37' 43.575''$ BT dan $6^{\circ} 10' 31.886''$ LS ke arah utara menyusuri (as) sungai hingga bertemu simpul batas antara Kelurahan Sukarasa Kecamatan Tangerang dengan Kelurahan Gerendeng dan Kelurahan Pasar Baru Kecamatan

Karawaci yang terletak pada TK 36.71.01.1001-07.1013-07.1015-000 dengan koordinat $106^{\circ} 37' 41.396''$ BT dan $6^{\circ} 10' 12.308''$ LS.

d. Batas Kelurahan Gerendeng dengan Kelurahan Sukajadi:

Dimulai dari simpul batas antara Kelurahan Pabuaran, Kelurahan Gerendeng, dan Kelurahan Sukajadi Kecamatan Karawaci yang terletak pada TK 36.71.07.1007-07.1013-07.1014-000 dengan koordinat $106^{\circ} 37' 28.167''$ BT dan $6^{\circ} 10' 41.852''$ LS ke arah timur menyusuri jalan raya pantura hingga bertemu simpul batas antara Kelurahan Sukarasa Kecamatan Tangerang dengan Kelurahan Gerendeng dan Kelurahan Sukajadi Kecamatan Karawaci yang terletak pada TK 36.71.01.1001-07.1013-07.1014-000 dengan koordinat $106^{\circ} 37' 43.575''$ BT dan $6^{\circ} 10' 31.886''$ LS.

e. Batas Kelurahan Gerendeng dengan Kelurahan Pabuaran:

Dimulai dari simpul batas antara Kelurahan Pabuaran, Kelurahan Sumur Pacing, dan Kelurahan Gerendeng Kecamatan Karawaci yang terletak pada TK 36.71.07.1007-07.1008-07.1013-000 dengan koordinat $106^{\circ} 37' 19.261''$ BT dan $6^{\circ} 10' 36.145''$ LS ke arah tenggara melewati pemukiman hingga bertemu pemukiman yang terletak pada TK 36.71.07.1007-07.1013-001 dengan koordinat $106^{\circ} 37' 20.636''$ BT dan $6^{\circ} 10' 36.818''$ LS dilanjutkan ke arah barat melewati pemukiman hingga bertemu kebun yang terletak pada TK 36.71.07.1007-07.1013-002 dengan koordinat $106^{\circ} 37' 21.979''$ BT dan $6^{\circ} 10' 36.304''$ LS dilanjutkan ke arah tenggara melewati kebun hingga bertemu jalan yang terletak pada TK 36.71.07.1007-07.1013-003 dengan koordinat $106^{\circ} 37' 26.958''$ BT dan $6^{\circ} 10' 38.827''$ LS dilanjutkan ke arah selatan mengikuti as jalan hingga bertemu simpul batas antara Kelurahan Pabuaran, Kelurahan Gerendeng, dan Kelurahan Sukajadi Kecamatan Karawaci yang terletak pada TK 36.71.07.1007-07.1013-07.1014-000 dengan koordinat $106^{\circ} 37' 28.167''$ BT dan $6^{\circ} 10' 41.852''$ LS.

f. Batas Kelurahan Gerendeng dengan Kelurahan Sumur Pacing:

Dimulai dari simpul batas antara Kelurahan Pabuaran, Kelurahan Sumur Pacing, dan Kelurahan Gerendeng Kecamatan Karawaci yang terletak pada TK 36.71.07.1007-07.1008-07.1013-000 dengan koordinat $106^{\circ} 37' 19,261''$ BT dan $6^{\circ} 10' 36,145''$ LS ke arah timur laut menyusuri (as) Jalan Sasmita hingga bertemu jalan yang terletak pada TK 36.71.07.1008-07.1013-001 dengan koordinat $106^{\circ} 37' 19,821''$ BT dan $6^{\circ} 10' 35,037''$ LS dilanjutkan ke arah timur laut menyusuri (as) Jalan Sasmita hingga bertemu jalan yang terletak pada TK 36.71.07.1008-07.1013-002 dengan koordinat $106^{\circ} 37' 21,346''$ BT dan $6^{\circ} 10' 32,025''$ LS dilanjutkan ke arah timur laut menyusuri (as) Jalan Sasmita hingga bertemu jalan yang terletak pada TK 36.71.07.1008-07.1013-003 dengan koordinat $106^{\circ} 37' 23,693''$ BT dan $6^{\circ} 10' 28,510''$ LS dilanjutkan ke arah barat daya menyusuri (as) irigasi hingga bertemu jembatan yang terletak pada TK 36.71.07.1008-07.1013-004 dengan koordinat $106^{\circ} 37' 3,600''$ BT dan $6^{\circ} 10' 28,716''$ LS dilanjutkan ke arah utara menyusuri (as) jalan hingga bertemu jalan yang terletak pada TK 36.71.07.1008-07.1013-005 dengan koordinat $106^{\circ} 37' 3,714''$ BT dan $6^{\circ} 10' 25,131''$ LS dilanjutkan ke arah utara menyusuri (as) jalan hingga bertemu jalan yang terletak pada TK 36.71.07.1008-07.1013-006 dengan koordinat $106^{\circ} 37' 3,411''$ BT dan $6^{\circ} 10' 23,915''$ LS dilanjutkan ke arah utara menyusuri (as) Jalan RHM Noeradji hingga bertemu jalan yang terletak pada TK 36.71.07.1008-07.1013-007 dengan koordinat $106^{\circ} 37' 3,461''$ BT dan $6^{\circ} 10' 21,552''$ LS dilanjutkan ke arah utara menyusuri (as) Jalan RHM Noeradji hingga bertemu jalan yang terletak pada TK 36.71.07.1008-07.1013-008 dengan koordinat $106^{\circ} 37' 3,804''$ BT dan $6^{\circ} 10' 18,927''$ LS dilanjutkan ke arah barat laut menyusuri (as) Jalan RHM Noeradji hingga bertemu jalan yang terletak pada TK 36.71.07.1008-07.1013-009 dengan koordinat $106^{\circ} 37' 3,695''$ BT dan $6^{\circ} 10' 16,812''$ LS dilanjutkan ke arah utara menyusuri (as) Jalan RHM Noeradji hingga bertemu simpul batas antara Kelurahan Sumur Pacing, Kelurahan Pabuaran Tumpeng, dan

Kelurahan Gerendeng Kecamatan Karawaci yang terletak pada TK 36.71.07.1008-07.1011-07.1013-000 dengan koordinat $106^{\circ} 37' 3,836''$ BT dan $6^{\circ} 10' 13,736''$ LS.

Peta Kelurahan Gerendeng sebagaimana tercantum dalam Lampiran merupakan bagian yang tidak terpisahkan dari Peraturan Wali Kota ini.

8.6. Kelurahan Karawaci

Kelurahan Karawaci mempunyai Batas Wilayah Administrasi yaitu sebelah:

- Utara : 1. Kelurahan Pabuaran
2. Kelurahan Sukajadi
3. Kelurahan Sukasari
- Timur : 1. Kelurahan Babakan
2. Kelurahan Sukasari
- Selatan : 1. Kelurahan Bojong Jaya
2. Kelurahan Nusa Jaya
3. Kelurahan Cimone Jaya
- Barat : 1. Kelurahan Cimone Jaya

Batas-batas wilayah administrasi Kelurahan Karawaci sebagai berikut:

a. Batas Kelurahan Karawaci dengan Kelurahan Pabuaran:

Dimulai dari simpul batas antara Kelurahan Karawaci, Kelurahan Cimone Jaya, dan Kelurahan Pabuaran Kecamatan Karawaci yang terletak pada TK 36.71.07.1001-07.1006-07.1007-000 dengan koordinat $106^{\circ} 37' 9,210''$ BT dan $6^{\circ} 11' 12,508''$ LS ke arah timur laut menyusuri irigasi hingga bertemu simpul batas antara Kelurahan Karawaci, Kelurahan Pabuaran, dan Kelurahan Sukajadi Kecamatan Karawaci yang terletak pada TK 36.71.07.1001-07.1007-07.1014-000 dengan koordinat $106^{\circ} 37' 16,700''$ BT dan $6^{\circ} 11' 7,573''$ LS.

b. Batas Kelurahan Karawaci dengan Kelurahan Sukajadi:

Dimulai dari simpul batas antara Kelurahan Karawaci, Kelurahan Pabuaran, dan Kelurahan Sukajadi Kecamatan Karawaci yang terletak pada TK 36.71.07.1001-07.1007-07.1014-000 dengan koordinat $106^{\circ} 37' 16,700''$ BT dan $6^{\circ} 11' 7,573''$ LS ke arah timur menyusuri pematang sawah hingga bertemu pertemuan irigasi dan jalan yang terletak pada TK 36.71.06.1002-06.1007-001 dengan koordinat $106^{\circ} 37' 19,816''$ BT dan $6^{\circ} 11' 7,650''$ LS dilanjutkan ke arah timur menyusuri jalan hingga bertemu tepi sungai yang terletak pada TK 36.71.06.1002-06.1007-002 dengan koordinat $106^{\circ} 37' 46,754''$ BT dan $6^{\circ} 11' 6,781''$ LS dilanjutkan ke arah timur tepi sungai ke as sungai hingga bertemu simpul batas antara Kelurahan Sukasari Kecamatan Tangerang dengan Kelurahan Karawaci dan Kelurahan Sukajadi Kecamatan Karawaci yang terletak pada TK 36.71.01.1007-07.1001-07.1014-000 dengan koordinat $106^{\circ} 37' 48,283''$ BT dan $6^{\circ} 11' 6,819''$ LS.

c. Batas Kelurahan Karawaci dengan Kelurahan Sukasari:

Dimulai dari simpul batas antara Kelurahan Sukasari dan Kelurahan Babakan Kecamatan Tangerang dengan Kelurahan Karawaci Kecamatan Karawaci yang terletak pada TK 36.71.01.1007-01.1008-07.1001-000 dengan koordinat $106^{\circ} 37' 54,090''$ BT dan $6^{\circ} 11' 15,551''$ LS ke arah barat laut menyusuri (as) Sungai Cisadane hingga bertemu simpul batas antara Kelurahan Sukasari Kecamatan Tangerang dengan Kelurahan Karawaci dan Kelurahan Sukajadi Kecamatan Karawaci yang terletak pada TK 36.71.01.1007-07.1001-07.1014-000 dengan koordinat $106^{\circ} 37' 48,283''$ BT dan $6^{\circ} 11' 6,819''$ LS.

d. Batas Kelurahan Karawaci dengan Kelurahan Babakan:

Dimulai dari simpul batas antara Kelurahan Cikokol dan Kelurahan Babakan Kecamatan Tangerang dengan Kelurahan Karawaci dan Kelurahan Bojong Jaya Kecamatan Karawaci yang terletak pada TK 36.71.01.1005-01.1008-07.1001-07.1002-000 dengan koordinat 106°

37' 33,935" BT dan 6° 11' 44,978" LS ke arah timur laut menyusuri sungai hingga bertemu simpul batas antara Kelurahan Sukasari dan Kelurahan Babakan Kecamatan Tangerang dengan Kelurahan Karawaci Kecamatan Karawaci yang terletak pada TK 36.71.01.1007-01.1008-07.1001-000 dengan koordinat 106° 37' 54,090" BT dan 6° 11' 15,551" LS.

e. Batas Kelurahan Karawaci dengan Kelurahan Bojong Jaya:

Dimulai dari simpul batas antara Kelurahan Cikokol dan Kelurahan Babakan Kecamatan Tangerang dengan Kelurahan Karawaci dan Kelurahan Bojong Jaya Kecamatan Karawaci yang terletak pada TK 36.71.01.1005-01.1008-07.1001-07.1002-000 ke arah barat menyusuri jalan teuku umar hingga bertemu simpul batas antara Kelurahan Karawaci, Kelurahan Bojong Jaya, dan Kelurahan Nusa Jaya Kecamatan Karawaci yang terletak pada TK 36.71.07.1001-07.1002-07.1004-000 dengan koordinat 106° 37' 20.419" BT dan 6° 11' 41.790" LS.

f. Batas Kelurahan Karawaci dengan Kelurahan Nusa Jaya:

Dimulai dari simpul batas antara Kelurahan Karawaci, Kelurahan Nusa Jaya, dan Kelurahan Cimone Jaya Kecamatan Karawaci yang terletak pada TK 36.71.07.1001-07.1004-07.1006-000 dengan koordinat 106° 37' 9.485" BT dan 6° 11' 43.072" LS ke arah timur menyusuri jalan teuku umar hingga bertemu simpul batas antara Kelurahan Karawaci, Kelurahan Bojong Jaya, dan Kelurahan Nusa Jaya Kecamatan Karawaci yang terletak pada TK 36.71.07.1001-07.1002-07.1004-000 dengan koordinat 106° 37' 20.419" BT dan 6° 11' 41.790" LS.

g. Batas Kelurahan Karawaci dengan Kelurahan Cimone Jaya:

Dimulai dari simpul batas antara Kelurahan Karawaci, Kelurahan Nusa Jaya, dan Kelurahan Cimone Jaya Kecamatan Karawaci yang terletak pada TK 36.71.07.1001-07.1004-07.1006-000 dengan koordinat 106° 37' 9.485" BT dan 6° 11' 43.072" LS ke arah utara menyusuri irigasi hingga bertemu simpul batas antara Kelurahan

Karawaci, Kelurahan Cimone Jaya, dan Kelurahan Pabuaran Kecamatan Karawaci yang terletak pada TK 36.71.07.1001-07.1006-07.1007-000 dengan koordinat $106^{\circ} 37' 9.210''$ BT dan $6^{\circ} 11' 12.508''$ LS.

Peta Kelurahan Karawaci sebagaimana tercantum dalam Lampiran merupakan bagian yang tidak terpisahkan dari Peraturan Wali Kota ini.

8.7. Kelurahan Karawaci Baru

Kelurahan Karawaci Baru mempunyai Batas Wilayah Administrasi yaitu sebelah:

- Utara : 1. Kelurahan Cimone
- Timur : 1. Kelurahan Nusa Jaya
- Selatan : 1. Kelurahan Cibodasari
- Barat : 1. Kelurahan Cibodas
2. Kelurahan Cibodasari

Batas-batas wilayah administrasi Kelurahan Karawaci Baru sebagai berikut:

a. Batas Kelurahan Karawaci Baru dengan Kelurahan Cimone:

Dimulai dari simpul batas antara Kelurahan Karawaci Baru dan Kelurahan Cimone Kecamatan Karawaci dengan Kelurahan Cibodas Kecamatan Cibodas yang terletak pada TK 36.71.07.1003-07.1005-09.1001-000 dengan koordinat $106^{\circ} 36' 35,881''$ BT dan $6^{\circ} 11' 51,087''$ LS ke arah timur menyusuri jalan zeta I hingga bertemu Jalan Zeta Raya yang terletak pada TK 36.71.07.1003-07.1005-001 dengan koordinat $106^{\circ} 36' 38,440''$ BT dan $6^{\circ} 11' 51,627''$ LS dilanjutkan ke arah timur menyusuri jalan mujaer VI hingga bertemu Jalan Mujair Vii yang terletak pada TK 36.71.07.1003-07.1005-002 dengan koordinat $106^{\circ} 36' 47,045''$ BT dan $6^{\circ} 11' 49,829''$ LS dilanjutkan ke arah timur menyusuri jalan hingga bertemu simpul batas antara Kelurahan Karawaci Baru, Kelurahan Nusa Jaya, dan

Kelurahan Cimone Kecamatan Karawaci yang terletak pada TK 36.71.07.1003-07.1004-07.1005-000 dengan koordinat $106^{\circ} 36' 52,938''$ BT dan $6^{\circ} 11' 46,712''$ LS.

- b. Batas Kelurahan Karawaci Baru dengan Kelurahan Nusa Jaya:
Dimulai dari simpul batas antara Kelurahan Karawaci Baru dan Kelurahan Nusa Jaya Kecamatan Karawaci dengan Kelurahan Cibodasari Kecamatan Cibodas yang terletak pada TK 36.71.07.1003-07.1004-09.1002-000 dengan koordinat $106^{\circ} 36' 53,075''$ BT dan $6^{\circ} 12' 39,562''$ LS ke arah utara menyusuri jalan beringin raya hingga bertemu simpul batas antara Kelurahan Karawaci Baru, Kelurahan Nusa Jaya, dan Kelurahan Cimone Kecamatan Karawaci yang terletak pada TK 36.71.07.1003-07.1004-07.1005-000 dengan koordinat $106^{\circ} 36' 52,938''$ BT dan $6^{\circ} 11' 46,712''$ LS.
- c. Batas Kelurahan Karawaci Baru dengan Kelurahan Cibodasari:
Dimulai dari simpul batas antara Kelurahan Karawaci Baru Kecamatan Karawaci dengan Kelurahan Cibodas dan Kelurahan Cibodasari Kecamatan Cibodas yang terletak pada TK 36.71.07.1003-09.1001-09.1002-000 dengan koordinat $106^{\circ} 36' 40,940''$ BT dan $6^{\circ} 12' 17,490''$ LS ke arah selatan menyusuri irigasi hingga bertemu simpul batas antara Kelurahan Karawaci Baru dan Kelurahan Nusa Jaya Kecamatan Karawaci dengan Kelurahan Cibodasari Kecamatan Cibodas yang terletak pada TK 36.71.07.1003-07.1004-09.1002-000 dengan koordinat $106^{\circ} 36' 53,075''$ BT dan $6^{\circ} 12' 39,562''$ LS.
- d. Batas Kelurahan Karawaci Baru dengan Kelurahan Cibodas:
Dimulai dari simpul batas antara Kelurahan Karawaci Baru Kecamatan Karawaci dengan Kelurahan Cibodas dan Kelurahan Cibodasari Kecamatan Cibodas yang terletak pada TK 36.71.07.1003-09.1001-09.1002-000 dengan koordinat $106^{\circ} 36' 40,940''$ BT dan $6^{\circ} 12' 17,490''$ LS ke arah utara menyusuri irigasi hingga bertemu simpul batas antara Kelurahan Karawaci Baru dan Kelurahan Cimone Kecamatan Karawaci dengan Kelurahan Cibodas Kecamatan

Cibodas yang terletak pada TK 36.71.07.1003-07.1005-09.1001-000 dengan koordinat 106° 36' 35.881" BT dan 6° 11' 51.087" LS.

Peta Kelurahan Karawaci Baru sebagaimana tercantum dalam Lampiran merupakan bagian yang tidak terpisahkan dari Peraturan Wali Kota ini.

8.8. Kelurahan Koang Jaya

Kelurahan Koang Jaya mempunyai Batas Wilayah Administrasi yaitu sebelah:

- Utara : 1. Kelurahan Mekarsari
- Timur : 1. Kelurahan Mekarsari
- Selatan : 1. Kelurahan Pasar Baru
2. Kelurahan Pabuaran Tumpeng
3. Kelurahan Nambo Jaya
- Barat : 1. Kelurahan Periuk Jaya
2. Kelurahan Mekarsari

Batas-batas wilayah administrasi Kelurahan Koang Jaya sebagai berikut:

a. Batas Kelurahan Koang Jaya dengan Kelurahan Mekarsari:

Dimulai dari simpul batas antara Kelurahan Pasar Baru dan Kelurahan Koang Jaya Kecamatan Karawaci dengan Kelurahan Mekarsari Kecamatan Neglasari yang terletak pada TK 36.71.07.1015-07.1016-10.1005-000 dengan koordinat 106° 37' 57.332" BT dan 6° 9' 56.082" LS ke arah barat laut menyusuri sungai hingga bertemu simpul batas antara Kelurahan Koang Jaya Kecamatan Karawaci, Kelurahan Periuk Jaya Kecamatan Periuk, dan Kelurahan Mekarsari Kecamatan Neglasari yang terletak pada TK 36.71.07.1016-08.1005-10.1005-000 dengan koordinat 106° 36' 54.224" BT dan 6° 9' 27.941" LS.

b. Batas Kelurahan Koang Jaya dengan Kelurahan Pasar Baru:

Dimulai dari simpul batas antara Kelurahan Pabuaran Tumpeng, Kelurahan Pasar Baru, dan Kelurahan Koang Jaya Kecamatan

Karawaci yang terletak pada TK 36.71.07.1011-07.1015-07.1016-000 dengan koordinat $106^{\circ} 37' 6.997''$ BT dan $6^{\circ} 9' 37.466''$ LS ke arah timur menyusuri as Kali Bayur hingga bertemu Kali Bayur yang terletak pada TK 36.71.07.1015-07.1016-001 dengan koordinat $106^{\circ} 37' 29.757''$ BT dan $6^{\circ} 9' 37.830''$ LS dilanjutkan ke arah selatan menyusuri as Kali Bayur hingga bertemu saluran irigasi yang terletak pada TK 36.71.07.1015-07.1016-002 dengan koordinat $106^{\circ} 37' 29.871''$ BT dan $6^{\circ} 9' 39.411''$ LS dilanjutkan ke arah timur menyusuri as saluran irigasi hingga bertemu saluran irigasi yang terletak pada TK 36.71.07.1015-07.1016-003 dengan koordinat $106^{\circ} 37' 36.328''$ BT dan $6^{\circ} 9' 40.085''$ LS dilanjutkan ke arah selatan mengikuti as Jalan Bahagia hingga bertemu Jalan Bahagia yang terletak pada TK 36.71.07.1015-07.1016-004 dengan koordinat $106^{\circ} 37' 30.497''$ BT dan $6^{\circ} 10' 5.462''$ LS dilanjutkan ke arah timur melewati pertigaan jalan hingga bertemu pertigaan jalan yang terletak pada TK 36.71.07.1015-07.1016-005 dengan koordinat $106^{\circ} 37' 35.609''$ BT dan $6^{\circ} 10' 6.478''$ LS dilanjutkan ke arah timur mengikuti as Jalan Ks. Tubun hingga bertemu Jalan Ks. Tubun yang terletak pada TK 36.71.07.1015-07.1016-006 dengan koordinat $106^{\circ} 37' 50.686''$ BT dan $6^{\circ} 10' 3.040''$ LS dilanjutkan ke arah utara mengikuti as Jalan Ks. Tubun hingga bertemu Jalan Ks. Tubun yang terletak pada TK 36.71.07.1015-07.1016-007 dengan koordinat $106^{\circ} 37' 49.271''$ BT dan $6^{\circ} 9' 59.065''$ LS dilanjutkan ke arah timur mengikuti as Jalan Ks. Tubun hingga bertemu simpul batas antara Kelurahan Pasar Baru dan Kelurahan Koang Jaya Kecamatan Karawaci dengan Kelurahan Mekarsari Kecamatan Neglasari yang terletak pada TK 36.71.07.1015-07.1016-10.1005-000 dengan koordinat $106^{\circ} 37' 57.332''$ BT dan $6^{\circ} 9' 56.082''$ LS.

- c. Batas Kelurahan Koang Jaya dengan Kelurahan Pabuaran Tumpeng: Dimulai dari simpul batas antara Kelurahan Pabuaran Tumpeng, Kelurahan Pasar Baru, dan Kelurahan Koang Jaya Kecamatan Karawaci yang terletak pada TK 36.71.07.1011-07.1015-07.1016-000

dengan koordinat $106^{\circ} 37' 6.997''$ BT dan $6^{\circ} 9' 37.466''$ LS ke arah barat menyusuri as Kali Bayur hingga bertemu Kali Bayur yang terletak pada TK 36.71.07.1011-07.1016-001 dengan koordinat $106^{\circ} 37' 1.916''$ BT dan $6^{\circ} 9' 37.980''$ LS dilanjutkan ke arah barat menyusuri as Kali Bayur hingga bertemu simpul batas antara Kelurahan Pabuaran Tumpeng, Kelurahan Nambo Jaya, dan Kelurahan Koang Jaya Kecamatan Karawaci yang terletak pada TK 36.71.07.1011-07.1012-07.1016-000 dengan koordinat $106^{\circ} 36' 56.814''$ BT dan $6^{\circ} 9' 38.311''$ LS.

d. Batas Kelurahan Koang Jaya dengan Kelurahan Nambo Jaya:

Dimulai dari simpul batas antara Kelurahan Nambo Jaya dan Kelurahan Koang Jaya Kecamatan Karawaci dengan Kelurahan Periuk Jaya Kecamatan Periuk yang terletak pada TK 36.71.07.1012-07.1016-08.1005-000 dengan koordinat $106^{\circ} 36' 49.029''$ BT dan $6^{\circ} 9' 35.870''$ LS ke arah tenggara menyusuri as Kali Bayur hingga bertemu Kali Bayur yang terletak pada TK 36.71.07.1012-07.1016-001 dengan koordinat $106^{\circ} 36' 52.783''$ BT dan $6^{\circ} 9' 37.577''$ LS dilanjutkan ke arah timur menyusuri as Kali Bayur hingga bertemu simpul batas antara Kelurahan Pabuaran Tumpeng, Kelurahan Nambo Jaya, dan Kelurahan Koang Jaya Kecamatan Karawaci yang terletak pada TK 36.71.07.1011-07.1012-07.1016-000 dengan koordinat $106^{\circ} 36' 56.814''$ BT dan $6^{\circ} 9' 38.311''$ LS.

e. Batas Kelurahan Koang Jaya dengan Kelurahan Periuk Jaya:

Dimulai dari simpul batas antara Kelurahan Nambo Jaya dan Kelurahan Koang Jaya Kecamatan Karawaci dengan Kelurahan Periuk Jaya Kecamatan Periuk yang terletak pada TK 36.71.07.1012-07.1016-08.1005-000 dengan koordinat $106^{\circ} 36' 49.029''$ BT dan $6^{\circ} 9' 35.870''$ LS ke arah utara menyusuri sungai hingga bertemu simpul batas antara Kelurahan Koang Jaya Kecamatan Karawaci, Kelurahan Periuk Jaya Kecamatan Periuk, dan Kelurahan Mekarsari Kecamatan Neglasari yang terletak pada TK 36.71.07.1016-08.1005-10.1005-000 dengan koordinat $106^{\circ} 36' 54.224''$ BT dan $6^{\circ} 9' 27.941''$ LS.

Peta Kelurahan Koang Jaya sebagaimana tercantum dalam Lampiran merupakan bagian yang tidak terpisahkan dari Peraturan Wali Kota ini.

8.9. Kelurahan Margasari

Kelurahan Margasari mempunyai Batas Wilayah Administrasi yaitu sebelah:

- Utara : 1. Kelurahan Pabuaran Tumpeng
- Timur : 1. Kelurahan Sumur Pacing
2. Kelurahan Pabuaran
- Selatan : 1. Kelurahan Cimone
- Barat : 1. Kelurahan Bugel
2. Kelurahan Uwung Jaya

Batas-batas wilayah administrasi Kelurahan Margasari sebagai berikut:

- a. Batas Kelurahan Margasari dengan Kelurahan Pabuaran Tumpeng:
Dimulai dari simpul batas antara Kelurahan Bugel, Kelurahan Margasari, Kelurahan Pabuaran Tumpeng, dan Kelurahan Nambo Jaya Kecamatan Karawaci yang terletak pada TK 36.71.07.1009-07.1010-07.1011-07.1012-000 dengan koordinat $106^{\circ} 36' 36.763''$ BT dan $6^{\circ} 10' 16.005''$ LS ke arah timur mengikuti as Jalan Raya Moh. Toha hingga bertemu Jalan Raya Moh. Toha yang terletak pada TK 36.71.07.1010-07.1011-001 dengan koordinat $106^{\circ} 36' 47.772''$ BT dan $6^{\circ} 10' 14.797''$ LS dilanjutkan ke arah timur mengikuti as Jalan Raya Moh. Toha hingga bertemu simpul batas antara Kelurahan Sumur Pacing, Kelurahan Margasari, dan Kelurahan Pabuaran Tumpeng Kecamatan Karawaci yang terletak pada TK 36.71.07.1008-07.1010-07.1011-000 dengan koordinat $106^{\circ} 36' 58.831''$ BT dan $6^{\circ} 10' 13.950''$ LS.
- b. Batas Kelurahan Margasari dengan Kelurahan Sumur Pacing:
Dimulai dari simpul batas antara Kelurahan Pabuaran, Kelurahan Sumur Pacing, dan Kelurahan Margasari Kecamatan Karawaci yang

terletak pada TK 36.71.07.1007-07.1008-07.1010-000 dengan koordinat $106^{\circ} 36' 55.482''$ BT dan $6^{\circ} 10' 41.380''$ LS ke arah utara menyusuri (as) irigasi hingga bertemu Pemukiman yang terletak pada TK 36.71.07.1008-07.1010-001 dengan koordinat $106^{\circ} 36' 55.569''$ BT dan $6^{\circ} 10' 38.532''$ LS dilanjutkan ke arah timur menyusuri (as) kebun hingga bertemu Saluran Irigasi yang terletak pada TK 36.71.07.1008-07.1010-002 dengan koordinat $106^{\circ} 36' 58.944''$ BT dan $6^{\circ} 10' 28.222''$ LS dilanjutkan ke arah utara menyusuri (as) irigasi hingga bertemu simpul batas antara Kelurahan Sumur Pacing, Kelurahan Margasari, dan Kelurahan Pabuaran Tumpeng Kecamatan Karawaci yang terletak pada TK 36.71.07.1008-07.1010-07.1011-000 dengan koordinat $106^{\circ} 36' 58.831''$ BT dan $6^{\circ} 10' 13.950''$ LS.

c. Batas Kelurahan Margasari dengan Kelurahan Pabuaran:

Dimulai dari simpul batas antara Kelurahan Cimone, Kelurahan Cimone Jaya, Kelurahan Pabuaran, dan Kelurahan Margasari Kecamatan Karawaci yang terletak pada TK 36.71.07.1005-07.1006-07.1007-07.1010-000 dengan koordinat $106^{\circ} 36' 47.783''$ BT dan $6^{\circ} 11' 2.409''$ LS ke arah utara mengikuti as Jalan Subandi hingga bertemu Jalan Subandi yang terletak pada TK 36.71.07.1007-07.1010-001 dengan koordinat $106^{\circ} 36' 48.780''$ BT dan $6^{\circ} 10' 45.944''$ LS dilanjutkan ke arah timur laut mengikuti as Jalan Subandi hingga bertemu Tembok Perumahan Taman Pabuaran yang terletak pada TK 36.71.07.1007-07.1010-002 dengan koordinat $106^{\circ} 36' 53.726''$ BT dan $6^{\circ} 10' 44.688''$ LS dilanjutkan ke arah timur laut menyusuri Tembok Perumahan Taman Pabuaran hingga bertemu simpul batas antara Kelurahan Pabuaran, Kelurahan Sumur Pacing, dan Kelurahan Margasari Kecamatan Karawaci yang terletak pada TK 36.71.07.1007-07.1008-07.1010-000 dengan koordinat $106^{\circ} 36' 55.482''$ BT dan $6^{\circ} 10' 41.380''$ LS.

d. Batas Kelurahan Margasari dengan Kelurahan Cimone:

Dimulai dari simpul batas antara Kelurahan Cimone, Kelurahan Cimone Jaya, Kelurahan Pabuaran, dan Kelurahan Margasari

Kecamatan Karawaci yang terletak pada TK 36.71.07.1005-07.1006-07.1007-07.1010-000 dengan koordinat $106^{\circ} 36' 47,783''$ BT dan $6^{\circ} 11' 2,409''$ LS ke arah barat Menyusuri As Jalan hingga bertemu jalan yang terletak pada TK 36.71.07.1005-07.1010-001 dengan koordinat $106^{\circ} 36' 27,887''$ BT dan $6^{\circ} 11' 3,363''$ LS dilanjutkan ke arah barat Menyusuri Ladang hingga bertemu simpul batas antara Kelurahan Cimone dan Kelurahan Margasari Kecamatan Karawaci dengan Kelurahan Uwung Jaya Kecamatan Cibodas yang terletak pada TK 36.71.07.1005-07.1010-09.1005-000 dengan koordinat $106^{\circ} 36' 22,275''$ BT dan $6^{\circ} 11' 4,819''$ LS.

e. Batas Kelurahan Margasari dengan Kelurahan Bugel:

Dimulai dari simpul batas antara Kelurahan Bugel dan Kelurahan Margasari Kecamatan Karawaci dengan Kelurahan Uwung Jaya Kecamatan Cibodas yang terletak pada TK 36.71.07.1009-07.1010-09.1005-000 dengan koordinat $106^{\circ} 36' 19,845''$ BT dan $6^{\circ} 11' 0,602''$ LS ke arah timur Menyusuri Pemukiman hingga bertemu Jalan yang terletak pada TK 36.71.07.1009-07.1010-001 dengan koordinat $106^{\circ} 36' 30,521''$ BT dan $6^{\circ} 10' 57,703''$ LS dilanjutkan ke arah utara Menyusuri Pemukiman hingga bertemu Jalan yang terletak pada TK 36.71.07.1009-07.1010-002 dengan koordinat $106^{\circ} 36' 30,698''$ BT dan $6^{\circ} 10' 54,597''$ LS dilanjutkan ke arah utara Menyusuri Pemukiman hingga bertemu Jalan yang terletak pada TK 36.71.07.1009-07.1010-003 dengan koordinat $106^{\circ} 36' 33,129''$ BT dan $6^{\circ} 10' 48,772''$ LS dilanjutkan ke arah barat Menyusuri Pemukiman hingga bertemu Jalan yang terletak pada TK 36.71.07.1009-07.1010-004 dengan koordinat $106^{\circ} 36' 26,723''$ BT dan $6^{\circ} 10' 47,603''$ LS dilanjutkan ke arah utara Menyusuri Pemukiman hingga bertemu Jalan yang terletak pada TK 36.71.07.1009-07.1010-005 dengan koordinat $106^{\circ} 36' 25,722''$ BT dan $6^{\circ} 10' 41,711''$ LS dilanjutkan ke arah timur Menyusuri Pemukiman hingga bertemu Jalan yang terletak pada TK 36.71.07.1009-07.1010-006 dengan koordinat $106^{\circ} 36' 31,614''$ BT

dan 6° 10' 43.006" LS dilanjutkan ke arah utara Menyusuri Pemukiman hingga bertemu Jalan yang terletak pada TK 36.71.07.1009-07.1010-007 dengan koordinat 106° 36' 32.333" BT dan 6° 10' 32.585" LS dilanjutkan ke arah utara Menyusuri Ladang hingga bertemu simpul batas antara Kelurahan Bugel, Kelurahan Margasari, Kelurahan Pabuaran Tumpeng, dan Kelurahan Nambo Jaya Kecamatan Karawaci yang terletak pada TK 36.71.07.1009-07.1010-07.1011-07.1012-000 dengan koordinat 106° 36' 36.763" BT dan 6° 10' 16.005" LS.

f. Batas Kelurahan Margasari dengan Kelurahan Uwung Jaya:

Dimulai dari simpul batas antara Kelurahan Bugel dan Kelurahan Margasari Kecamatan Karawaci dengan Kelurahan Uwung Jaya Kecamatan Cibodas yang terletak pada TK 36.71.07.1009-07.1010-09.1005-000 dengan koordinat 106° 36' 19.845" BT dan 6° 11' 0.602" LS ke arah selatan menyusuri as saluran irigasi hingga bertemu saluran irigasi yang terletak pada TK 36.71.07.1010-09.1005-001 dengan koordinat 106° 36' 20.635" BT dan 6° 11' 2.760" LS dilanjutkan ke arah selatan menyusuri as saluran irigasi hingga bertemu simpul batas antara Kelurahan Cimone dan Kelurahan Margasari Kecamatan Karawaci dengan Kelurahan Uwung Jaya Kecamatan Cibodas yang terletak pada TK 36.71.07.1005-07.1010-09.1005-000 dengan koordinat 106° 36' 22.275" BT dan 6° 11' 4.819" LS.

Peta Kelurahan Margasari sebagaimanatercantum dalam Lampiran merupakan bagian yang tidak terpisahkan dari Peraturan Wali Kota ini.

8.10. Kelurahan Nambo Jaya

Kelurahan Nambo Jaya mempunyai Batas Wilayah Administrasi yaitu sebelah:

Utara : 1. Kelurahan Koang Jaya
2. Kelurahan Periuk Jaya

- Timur : 1. Kelurahan Pabuaran Tumpeng
Selatan : 1. Kelurahan Bugel
 2. Kelurahan Periuk
Barat : 1. Kelurahan Periuk Jaya

Batas-batas wilayah administrasi Kelurahan Nambo Jaya sebagai berikut:

a. Batas Kelurahan Nambo Jaya dengan Kelurahan Koang Jaya:

Dimulai dari simpul batas antara Kelurahan Nambo Jaya dan Kelurahan Koang Jaya Kecamatan Karawaci dengan Kelurahan Periuk Jaya Kecamatan Periuk yang terletak pada TK 36.71.07.1012-07.1016-08.1005-000 dengan koordinat $106^{\circ} 36' 49.029''$ BT dan $6^{\circ} 9' 35.870''$ LS ke arah tenggara menyusuri as Kali Bayur hingga bertemu Kali Bayur yang terletak pada TK 36.71.07.1012-07.1016-001 dengan koordinat $106^{\circ} 36' 52.783''$ BT dan $6^{\circ} 9' 37.577''$ LS dilanjutkan ke arah timur menyusuri as Kali Bayur hingga bertemu simpul batas antara Kelurahan Pabuaran Tumpeng, Kelurahan Nambo Jaya, dan Kelurahan Koang Jaya Kecamatan Karawaci yang terletak pada TK 36.71.07.1011-07.1012-07.1016-000 dengan koordinat $106^{\circ} 36' 56.814''$ BT dan $6^{\circ} 9' 38.311''$ LS.

b. Batas Kelurahan Nambo Jaya dengan Kelurahan PabuaranTumpeng:

Dimulai dari simpul batas antara Kelurahan Pabuaran Tumpeng, Kelurahan Nambo Jaya, dan Kelurahan Koang Jaya Kecamatan Karawaci yang terletak pada TK 36.71.07.1011-07.1012-07.1016-000 dengan koordinat $106^{\circ} 36' 56.814''$ BT dan $6^{\circ} 9' 38.311''$ LS ke arah selatan mengikuti as Jalan Raya Benua Indah hingga bertemu Jalan Raya Benua Indah yang terletak pada TK 36.71.07.1011-07.1012-001 dengan koordinat $106^{\circ} 36' 53.042''$ BT dan $6^{\circ} 9' 57.877''$ LS dilanjutkan ke arah barat mengikuti as Jalan Raya Benua Indah hingga bertemu Jalan Industri yang terletak pada TK 36.71.07.1011-07.1012-002 dengan koordinat $106^{\circ} 36' 49.831''$ BT dan $6^{\circ} 9' 56.786''$ LS dilanjutkan ke arah selatan mengikuti as Jalan Industri hingga

bertemu jalan yang terletak pada TK 36.71.07.1011-07.1012-003 dengan koordinat $106^{\circ} 36' 49.259''$ BT dan $6^{\circ} 9' 57.917''$ LS dilanjutkan ke arah barat laut mengikuti as jalan hingga bertemu jalan yang terletak pada TK 36.71.07.1011-07.1012-004 dengan koordinat $106^{\circ} 36' 40.010''$ BT dan $6^{\circ} 9' 50.990''$ LS dilanjutkan ke arah barat daya mengikuti as jalan hingga bertemu saluran irigasi yang terletak pada TK 36.71.07.1011-07.1012-005 dengan koordinat $106^{\circ} 36' 36.839''$ BT dan $6^{\circ} 9' 52.848''$ LS dilanjutkan ke arah selatan menyusuri as saluran irigasi hingga bertemu jalan yang terletak pada TK 36.71.07.1011-07.1012-006 dengan koordinat $106^{\circ} 36' 37.534''$ BT dan $6^{\circ} 9' 58.036''$ LS dilanjutkan ke arah selatan mengikuti as jalan hingga bertemu kebun yang terletak pada TK 36.71.07.1011-07.1012-007 dengan koordinat $106^{\circ} 36' 36.469''$ BT dan $6^{\circ} 10' 2.415''$ LS dilanjutkan ke arah selatan melewati kebun hingga bertemu saluran irigasi yang terletak pada TK 36.71.07.1011-07.1012-008 dengan koordinat $106^{\circ} 36' 37.064''$ BT dan $6^{\circ} 10' 8.453''$ LS dilanjutkan ke arah selatan menyusuri as saluran irigasi hingga bertemu simpul batas antara Kelurahan Bugel, Kelurahan Margasari, Kelurahan Pabuaran Tumpang, dan Kelurahan Nambo Jaya Kecamatan Karawaci yang terletak pada TK 36.71.07.1009-07.1010-07.1011-07.1012-000 dengan koordinat $106^{\circ} 36' 36.763''$ BT dan $6^{\circ} 10' 16.005''$ LS.

c. Batas Kelurahan Nambo Jaya dengan Kelurahan Bugel:

Dimulai dari simpul batas antara Kelurahan Bugel, Kelurahan Margasari, Kelurahan Pabuaran Tumpang, dan Kelurahan Nambo Jaya Kecamatan Karawaci yang terletak pada TK 36.71.07.1009-07.1010-07.1011-07.1012-000 dengan koordinat $106^{\circ} 36' 36.763''$ BT dan $6^{\circ} 10' 16.005''$ LS ke arah barat Menyusuri Jalan hingga bertemu simpul batas antara Kelurahan Bugel dan Kelurahan Nambo Jaya Kecamatan Karawaci dengan Kelurahan Periuk Kecamatan Periuk yang terletak pada TK 36.71.07.1009-07.1012-08.1001-000 dengan koordinat $106^{\circ} 36' 14.997''$ BT dan $6^{\circ} 10' 16.218''$ LS.

d. Batas Kelurahan Nambo Jaya dengan Kelurahan Periuk:

Dimulai dari simpul batas antara Kelurahan Nambo Jaya Kecamatan Karawaci dengan Kelurahan Periuk dan Kelurahan Periuk Jaya Kecamatan Periuk yang terletak pada TK 36.71.07.1012-08.1001-08.1005-000 dengan koordinat $106^{\circ} 36' 12.581''$ BT dan $6^{\circ} 10' 14.986''$ LS ke arah tenggara mengikuti as Jalan Moh. Toha hingga bertemu Jalan Moh. Toha yang terletak pada TK 36.71.07.1012-08.1001-001 dengan koordinat $106^{\circ} 36' 13.788''$ BT dan $6^{\circ} 10' 15.600''$ LS dilanjutkan ke arah tenggara mengikuti as Jalan Moh. Toha hingga bertemu simpul batas antara Kelurahan Bugel dan Kelurahan Nambo Jaya Kecamatan Karawaci dengan Kelurahan Periuk Kecamatan Periuk yang terletak pada TK 36.71.07.1009-07.1012-08.1001-000 dengan koordinat $106^{\circ} 36' 14.997''$ BT dan $6^{\circ} 10' 16.218''$ LS.

e. Batas Kelurahan Nambo Jaya dengan Kelurahan Periuk Jaya:

Dimulai dari simpul batas antara Kelurahan Nambo Jaya Kecamatan Karawaci dengan Kelurahan Periuk dan Kelurahan Periuk Jaya Kecamatan Periuk yang terletak pada TK 36.71.07.1012-08.1001-08.1005-000 dengan koordinat $106^{\circ} 36' 12.581''$ BT dan $6^{\circ} 10' 14.986''$ LS ke arah timur laut menyusuri as Kali Sabi hingga bertemu Kali Sabi yang terletak pada TK 36.71.07.1012-08.1005-001 dengan koordinat $106^{\circ} 36' 30.312''$ BT dan $6^{\circ} 9' 52.520''$ LS dilanjutkan ke arah timur laut menyusuri as Kali Sabi hingga bertemu simpul batas antara Kelurahan Nambo Jaya dan Kelurahan Koang Jaya Kecamatan Karawaci dengan Kelurahan Periuk Jaya Kecamatan Periuk yang terletak pada TK 36.71.07.1012-07.1016-08.1005-000 dengan koordinat $106^{\circ} 36' 49.029''$ BT dan $6^{\circ} 9' 35.870''$ LS.

Peta Kelurahan Nambo Jaya sebagaimana tercantum dalam Lampiran merupakan bagian yang tidak terpisahkan dari Peraturan Wali Kota ini.

8.11. Kelurahan Nusa Jaya

Kelurahan Nusa Jaya mempunyai Batas Wilayah Administrasi yaitu sebelah:

- Utara : 1. Kelurahan Cimone Jaya
2. Kelurahan Karawaci
- Timur : 1. Kelurahan Bojong Jaya
- Selatan : 1. Kelurahan Cibodasari
- Barat : 1. Kelurahan Karawaci Baru
2. Kelurahan Cimone

Batas-batas wilayah administrasi Kelurahan Nusa Jaya sebagai berikut:

a. Batas Kelurahan Nusa Jaya dengan Kelurahan Cimone:

Dimulai dari simpul batas antara Kelurahan Karawaci Baru, Kelurahan Nusa Jaya, dan Kelurahan Cimone Kecamatan Karawaci yang terletak pada TK 36.71.07.1003-07.1004-07.1005-000 dengan koordinat $106^{\circ} 36' 52.938''$ BT dan $6^{\circ} 11' 46.712''$ LS ke arah utara mengikuti as Jalan Beringin Raya hingga bertemu Jalan Beringin Raya yang terletak pada TK 36.71.07.1004-07.1005-001 dengan koordinat $106^{\circ} 36' 53.222''$ BT dan $6^{\circ} 11' 43.894''$ LS dilanjutkan ke arah utara mengikuti as Jalan Beringin Raya hingga bertemu simpul batas antara Kelurahan Nusa Jaya, Kelurahan Cimone, dan Kelurahan Cimone Jaya Kecamatan Karawaci yang terletak pada TK 36.71.07.1004-07.1005-07.1006-000 dengan koordinat $106^{\circ} 36' 53.796''$ BT dan $6^{\circ} 11' 41.117''$ LS.

b. Batas Kelurahan Nusa Jaya dengan Kelurahan Cimone Jaya:

Dimulai dari simpul batas antara Kelurahan Nusa Jaya, Kelurahan Cimone, dan Kelurahan Cimone Jaya Kecamatan Karawaci yang terletak pada TK 36.71.07.1004-07.1005-07.1006-000 dengan koordinat $106^{\circ} 36' 53.796''$ BT dan $6^{\circ} 11' 41.117''$ LS ke arah timur mengikuti as Jalan Teuku Umar hingga bertemu Jalan Teuku Umar yang terletak pada TK 36.71.07.1004-07.1006-001 dengan koordinat $106^{\circ} 37' 1.614''$ BT dan $6^{\circ} 11' 42.684''$ LS dilanjutkan ke arah timur

mengikuti as Jalan Teuku Umar hingga bertemu simpul batas antara Kelurahan Karawaci, Kelurahan Nusa Jaya, dan Kelurahan Cimone Jaya Kecamatan Karawaci yang terletak pada TK 36.71.07.1001-07.1004-07.1006-000 dengan koordinat $106^{\circ} 37' 9.485''$ BT dan $6^{\circ} 11' 43.072''$ LS.

c. Batas Kelurahan Nusa Jaya dengan Kelurahan Karawaci:

Dimulai dari simpul batas antara Kelurahan Karawaci, Kelurahan Nusa Jaya, dan Kelurahan Cimone Jaya Kecamatan Karawaci yang terletak pada TK 36.71.07.1001-07.1004-07.1006-000 dengan koordinat $106^{\circ} 37' 9.485''$ BT dan $6^{\circ} 11' 43.072''$ LS ke arah timur menyusuri jalan teuku umar hingga bertemu simpul batas antara Kelurahan Karawaci, Kelurahan Bojong Jaya, dan Kelurahan Nusa Jaya Kecamatan Karawaci yang terletak pada TK 36.71.07.1001-07.1002-07.1004-000 dengan koordinat $106^{\circ} 37' 20.419''$ BT dan $6^{\circ} 11' 41.790''$ LS.

d. Batas Kelurahan Nusa Jaya dengan Kelurahan Bojong Jaya:

Dimulai dari simpul batas antara Kelurahan Karawaci, Kelurahan Bojong Jaya, dan Kelurahan Nusa Jaya Kecamatan Karawaci yang terletak pada TK 36.71.07.1001-07.1002-07.1004-000 dengan koordinat $106^{\circ} 37' 20.419''$ BT dan $6^{\circ} 11' 41.790''$ LS ke arah barat daya Menyusuri Pemukiman hingga bertemu Jalan yang terletak pada TK 36.71.07.1002-07.1004-001 dengan koordinat $106^{\circ} 37' 16.881''$ BT dan $6^{\circ} 11' 45.045''$ LS dilanjutkan ke arah barat daya Menyusuri Jalan hingga bertemu Irigasi yang terletak pada TK 36.71.07.1002-07.1004-002 dengan koordinat $106^{\circ} 37' 9.693''$ BT dan $6^{\circ} 12' 3.721''$ LS dilanjutkan ke arah timur Menyusuri Jalan hingga bertemu Irigasi yang terletak pada TK 36.71.07.1002-07.1004-003 dengan koordinat $106^{\circ} 37' 10.757''$ BT dan $6^{\circ} 12' 3.893''$ LS dilanjutkan ke arah selatan Menyusuri Irigasi hingga bertemu Irigasi yang terletak pada TK 36.71.07.1002-07.1004-004 dengan koordinat $106^{\circ} 37' 1.814''$ BT dan $6^{\circ} 12' 23.994''$ LS dilanjutkan ke arah selatan Menyusuri Pemukiman hingga bertemu Jalan yang terletak pada TK 36.71.07.1002-07.1004-

005 dengan koordinat $106^{\circ} 37' 1.452''$ BT dan $6^{\circ} 12' 26.083''$ LS dilanjutkan ke arah barat Menyusuri Pemukiman hingga bertemu Irigasi yang terletak pada TK 36.71.07.1002-07.1004-006 dengan koordinat $106^{\circ} 36' 55.481''$ BT dan $6^{\circ} 12' 26.928''$ LS dilanjutkan ke arah selatan Menyusuri Irigasi hingga bertemu simpul batas antara Kelurahan Bojong Jaya dan Kelurahan Nusa Jaya Kecamatan Karawaci dengan Kelurahan Cibodasari Kecamatan Cibodas yang terletak pada TK 36.71.07.1002-07.1004-09.1002-000 dengan koordinat $106^{\circ} 36' 56.789''$ BT dan $6^{\circ} 12' 37.384''$ LS.

e. Batas Kelurahan Nusa Jaya dengan Kelurahan Cibodasari:

Dimulai dari simpul batas antara Kelurahan Bojong Jaya dan Kelurahan Nusa Jaya Kecamatan Karawaci dengan Kelurahan Cibodasari Kecamatan Cibodas yang terletak pada TK 36.71.07.1002-07.1004-09.1002-000 dengan koordinat $106^{\circ} 36' 56,789''$ BT dan $6^{\circ} 12' 37,384''$ LS ke arah selatan melewati halaman Kelurahan Nusa Jaya hingga bertemu saluran irigasi yang terletak pada TK 36.71.07.1004-09.1002-001 dengan koordinat $106^{\circ} 36' 55,896''$ BT dan $6^{\circ} 12' 39,636''$ LS dilanjutkan ke arah barat menyusuri irigasi hingga bertemu simpul batas antara Kelurahan Karawaci Baru dan Kelurahan Nusa Jaya Kecamatan Karawaci dengan Kelurahan Cibodasari Kecamatan Cibodas yang terletak pada TK 36.71.07.1003-07.1004-09.1002-000 dengan koordinat $106^{\circ} 36' 53,075''$ BT dan $6^{\circ} 12' 39,562''$ LS.

f. Batas Kelurahan Nusa Jaya dengan Kelurahan Karawaci Baru:

Dimulai dari simpul batas antara Kelurahan Karawaci Baru dan Kelurahan Nusa Jaya Kecamatan Karawaci dengan Kelurahan Cibodasari Kecamatan Cibodas yang terletak pada TK 36.71.07.1003-07.1004-09.1002-000 dengan koordinat $106^{\circ} 36' 53,075''$ BT dan $6^{\circ} 12' 39,562''$ LS ke arah utara menyusuri jalan beringin raya hingga bertemu simpul batas antara Kelurahan Karawaci Baru, Kelurahan Nusa Jaya, dan Kelurahan Cimone Kecamatan Karawaci yang terletak

pada TK 36.71.07.1003-07.1004-07.1005-000 dengan koordinat $106^{\circ} 36' 52,938''$ BT dan $6^{\circ} 11' 46,712''$ LS.

Peta Kelurahan Nusa Jaya sebagaimana tercantum dalam Lampiran merupakan bagian yang tidak terpisahkan dari Peraturan Wali Kota ini.

8.12. Kelurahan Pabuaran

Kelurahan Pabuaran mempunyai Batas Wilayah Administrasi yaitu sebelah:

- Utara : 1. Kelurahan Sumur Pacing
2. Kelurahan Gerendeng
- Timur : 1. Kelurahan Sukajadi
2. Kelurahan Gerendeng
3. Kelurahan Karawaci
- Selatan : 1. Kelurahan Cimone Jaya
2. Kelurahan Karawaci
- Barat : 1. Kelurahan Margasari

Batas-batas wilayah administrasi Kelurahan Pabuaran sebagai berikut:

a. Batas Kelurahan Pabuaran dengan Kelurahan Sumur Pacing:

Dimulai dari simpul batas antara Kelurahan Pabuaran, Kelurahan Sumur Pacing, dan Kelurahan Margasari Kecamatan Karawaci yang terletak pada TK 36.71.07.1007-07.1008-07.1010-000 dengan koordinat $106^{\circ} 36' 55,482''$ BT dan $6^{\circ} 10' 41,380''$ LS ke arah timur mengikuti as Jalan Aria Santika hingga bertemu Jalan Aria Santika yang terletak pada TK 36.71.07.1007-07.1008-001 dengan koordinat $106^{\circ} 37' 7,363''$ BT dan $6^{\circ} 10' 40,336''$ LS dilanjutkan ke arah timur laut mengikuti as Jalan Aria Santika hingga bertemu simpul batas antara Kelurahan Pabuaran, Kelurahan Sumur Pacing, dan Kelurahan Gerendeng Kecamatan Karawaci yang terletak pada TK 36.71.07.1007-07.1008-07.1013-000 dengan koordinat $106^{\circ} 37' 19,261''$ BT dan $6^{\circ} 10' 36,145''$ LS.

b. Batas Kelurahan Pabuaran dengan Kelurahan Gerendeng:

Dimulai dari simpul batas antara Kelurahan Pabuaran, Kelurahan Sumur Pacing, dan Kelurahan Gerendeng Kecamatan Karawaci yang terletak pada TK 36.71.07.1007-07.1008-07.1013-000 dengan koordinat $106^{\circ} 37' 19.261''$ BT dan $6^{\circ} 10' 36.145''$ LS ke arah tenggara melewati pemukiman hingga bertemu pemukiman yang terletak pada TK 36.71.07.1007-07.1013-001 dengan koordinat $106^{\circ} 37' 20.636''$ BT dan $6^{\circ} 10' 36.818''$ LS dilanjutkan ke arah barat melewati pemukiman hingga bertemu kebun yang terletak pada TK 36.71.07.1007-07.1013-002 dengan koordinat $106^{\circ} 37' 21.979''$ BT dan $6^{\circ} 10' 36.304''$ LS dilanjutkan ke arah tenggara melewati kebun hingga bertemu jalan yang terletak pada TK 36.71.07.1007-07.1013-003 dengan koordinat $106^{\circ} 37' 26.958''$ BT dan $6^{\circ} 10' 38.827''$ LS dilanjutkan ke arah selatan mengikuti as jalan hingga bertemu simpul batas antara Kelurahan Pabuaran, Kelurahan Gerendeng, dan Kelurahan Sukajadi Kecamatan Karawaci yang terletak pada TK 36.71.07.1007-07.1013-07.1014-000 dengan koordinat $106^{\circ} 37' 28.167''$ BT dan $6^{\circ} 10' 41.852''$ LS.

c. Batas Kelurahan Pabuaran dengan Kelurahan Sukajadi:

Dimulai dari simpul batas antara Kelurahan Pabuaran, Kelurahan Gerendeng, dan Kelurahan Sukajadi Kecamatan Karawaci yang terletak pada TK 36.71.07.1007-07.1013-07.1014-000 dengan koordinat $106^{\circ} 37' 28,167''$ BT dan $6^{\circ} 10' 41,852''$ LS ke arah barat daya mengikuti as Jalan Raya Pantura hingga bertemu Jalan Raya Pantura yang terletak pada TK 36.71.07.1007-07.1014-001 dengan koordinat $106^{\circ} 37' 19,484''$ BT dan $6^{\circ} 10' 45,728''$ LS dilanjutkan ke arah selatan menyusuri saluran air hingga bertemu simpul batas antara Kelurahan Karawaci, Kelurahan Pabuaran, dan Kelurahan Sukajadi Kecamatan Karawaci yang terletak pada TK 36.71.07.1001-07.1007-07.1014-000 dengan koordinat $106^{\circ} 37' 16,700''$ BT dan $6^{\circ} 11' 7,573''$ LS.

d. Batas Kelurahan Pabuaran dengan Kelurahan Cimone Jaya:

Dimulai dari simpul batas antara Kelurahan Cimone, Kelurahan Cimone Jaya, Kelurahan Pabuaran, dan Kelurahan Margasari Kecamatan Karawaci yang terletak pada TK 36.71.07.1005-07.1006-07.1007-07.1010-000 dengan koordinat $106^{\circ} 36' 47,783''$ BT dan $6^{\circ} 11' 2,409''$ LS ke arah timur Menyusuri Irigasi hingga bertemu jalan yang terletak pada TK 36.71.07.1006-07.1007-001 dengan koordinat $106^{\circ} 37' 9,044''$ BT dan $6^{\circ} 11' 1,658''$ LS dilanjutkan ke arah selatan Menyuri Irigasi hingga bertemu simpul batas antara Kelurahan Karawaci, Kelurahan Cimone Jaya, dan Kelurahan Pabuaran Kecamatan Karawaci yang terletak pada TK 36.71.07.1001-07.1006-07.1007-000 dengan koordinat $106^{\circ} 37' 9,210''$ BT dan $6^{\circ} 11' 12,508''$ LS.

e. Batas Kelurahan Pabuaran dengan Kelurahan Karawaci:

Dimulai dari simpul batas antara Kelurahan Karawaci, Kelurahan Cimone Jaya, dan Kelurahan Pabuaran Kecamatan Karawaci yang terletak pada TK 36.71.07.1001-07.1006-07.1007-000 dengan koordinat $106^{\circ} 37' 9.210''$ BT dan $6^{\circ} 11' 12.508''$ LS ke arah timur laut menyusuri irigasi hingga bertemu simpul batas antara Kelurahan Karawaci, Kelurahan Pabuaran, dan Kelurahan Sukajadi Kecamatan Karawaci yang terletak pada TK 36.71.07.1001-07.1007-07.1014-000 dengan koordinat $106^{\circ} 37' 16.700''$ BT dan $6^{\circ} 11' 7.573''$ LS.

f. Batas Kelurahan Pabuaran dengan Kelurahan Margasari:

Dimulai dari simpul batas antara Kelurahan Cimone, Kelurahan Cimone Jaya, Kelurahan Pabuaran, dan Kelurahan Margasari Kecamatan Karawaci yang terletak pada TK 36.71.07.1005-07.1006-07.1007-07.1010-000 dengan koordinat $106^{\circ} 36' 47.783''$ BT dan $6^{\circ} 11' 2.409''$ LS ke arah utara mengikuti as Jalan Subandi hingga bertemu Jalan Subandi yang terletak pada TK 36.71.07.1007-07.1010-001 dengan koordinat $106^{\circ} 36' 48.780''$ BT dan $6^{\circ} 10' 45.944''$ LS dilanjutkan ke arah timur laut mengikuti as Jalan Subandi hingga bertemu Tembok Perumahan Taman Pabuaran yang

terletak pada TK 36.71.07.1007-07.1010-002 dengan koordinat $106^{\circ} 36' 53.726''$ BT dan $6^{\circ} 10' 44.688''$ LS dilanjutkan ke arah timur laut menyusuri Tembok Perumahan Taman Pabuaran hingga bertemu simpul batas antara Kelurahan Pabuaran, Kelurahan Sumur Pacing, dan Kelurahan Margasari Kecamatan Karawaci yang terletak pada TK 36.71.07.1007-07.1008-07.1010-000 dengan koordinat $106^{\circ} 36' 55.482''$ BT dan $6^{\circ} 10' 41.380''$ LS.

Peta Kelurahan Pabuaran sebagaimana tercantum dalam Lampiran merupakan bagian yang tidak terpisahkan dari Peraturan Wali Kota ini.

8.13. Kelurahan Pabuaran Tumpeng

Kelurahan Pabuaran Tumpeng mempunyai Batas Wilayah Administrasi yaitu sebelah:

- Utara : 1. Kelurahan Koang Jaya
- Timur : 1. Kelurahan Pasar Baru
- Selatan : 1. Kelurahan Gerendeng
2. Kelurahan Sumur Pacing
3. Kelurahan Margasari
- Barat : 1. Kelurahan Nambo Jaya

Batas-batas wilayah administrasi Kelurahan Pabuaran Tumpeng sebagai berikut:

- a. Batas Kelurahan Pabuaran Tumpeng dengan Kelurahan Koang Jaya:
Dimulai dari simpul batas antara Kelurahan Pabuaran Tumpeng, Kelurahan Pasar Baru, dan Kelurahan Koang Jaya Kecamatan Karawaci yang terletak pada TK 36.71.07.1011-07.1015-07.1016-000 dengan koordinat $106^{\circ} 37' 6.997''$ BT dan $6^{\circ} 9' 37.466''$ LS ke arah barat menyusuri as Kali Bayur hingga bertemu Kali Bayur yang terletak pada TK 36.71.07.1011-07.1016-001 dengan koordinat $106^{\circ} 37' 1.916''$ BT dan $6^{\circ} 9' 37.980''$ LS dilanjutkan ke arah barat menyusuri as Kali Bayur hingga bertemu simpul batas antara

Kelurahan Pabuaran Tumpeng, Kelurahan Nambo Jaya, dan Kelurahan Koang Jaya Kecamatan Karawaci yang terletak pada TK 36.71.07.1011-07.1012-07.1016-000 dengan koordinat $106^{\circ} 36' 56.814''$ BT dan $6^{\circ} 9' 38.311''$ LS.

- b. Batas Kelurahan Pabuaran Tumpeng dengan Kelurahan Pasar Baru:
Dimulai dari simpul batas antara Kelurahan Pabuaran Tumpeng, Kelurahan Gerendeng, dan Kelurahan Pasar Baru Kecamatan Karawaci yang terletak pada TK 36.71.07.1011-07.1013-07.1015-000 dengan koordinat $106^{\circ} 37' 6.210''$ BT dan $6^{\circ} 10' 13.681''$ LS ke arah utara mengikuti as Jalan Industri hingga bertemu Jalan Industri yang terletak pada TK 36.71.07.1011-07.1015-001 dengan koordinat $106^{\circ} 37' 7.708''$ BT dan $6^{\circ} 10' 5.413''$ LS dilanjutkan ke arah barat laut mengikuti as jalan hingga bertemu jalan yang terletak pada TK 36.71.07.1011-07.1015-002 dengan koordinat $106^{\circ} 37' 2.917''$ BT dan $6^{\circ} 9' 59.483''$ LS dilanjutkan ke arah timur mengikuti as Jalan Industri hingga bertemu Jalan Industri yang terletak pada TK 36.71.07.1011-07.1015-003 dengan koordinat $106^{\circ} 37' 4.670''$ BT dan $6^{\circ} 9' 59.522''$ LS dilanjutkan ke arah utara mengikuti as Jalan Industri hingga bertemu Jalan Industri yang terletak pada TK 36.71.07.1011-07.1015-004 dengan koordinat $106^{\circ} 37' 5.189''$ BT dan $6^{\circ} 9' 52.319''$ LS dilanjutkan ke arah barat mengikuti as Jalan Industri hingga bertemu pemukiman yang terletak pada TK 36.71.07.1011-07.1015-005 dengan koordinat $106^{\circ} 37' 3.655''$ BT dan $6^{\circ} 9' 52.168''$ LS dilanjutkan ke arah utara melewati pemukiman hingga bertemu kebun yang terletak pada TK 36.71.07.1011-07.1015-006 dengan koordinat $106^{\circ} 37' 3.929''$ BT dan $6^{\circ} 9' 49.302''$ LS dilanjutkan ke arah barat melewati kebun hingga bertemu kebun yang terletak pada TK 36.71.07.1011-07.1015-007 dengan koordinat $106^{\circ} 37' 3.338''$ BT dan $6^{\circ} 9' 49.262''$ LS dilanjutkan ke arah utara melewati kebun hingga bertemu tembok pabrik yang terletak pada TK 36.71.07.1011-07.1015-008 dengan koordinat $106^{\circ} 37' 3.605''$ BT dan $6^{\circ} 9' 48.100''$ LS dilanjutkan ke arah timur mengikuti as Jalan

Padasuka hingga bertemu Jalan Padasuka yang terletak pada TK 36.71.07.1011-07.1015-009 dengan koordinat $106^{\circ} 37' 6.928''$ BT dan $6^{\circ} 9' 48.071''$ LS dilanjutkan ke arah utara mengikuti as Jalan Padasuka hingga bertemu Jalan Padasuka yang terletak pada TK 36.71.07.1011-07.1015-010 dengan koordinat $106^{\circ} 37' 6.197''$ BT dan $6^{\circ} 9' 45.112''$ LS dilanjutkan ke arah utara mengikuti as Jalan Padasuka hingga bertemu simpul batas antara Kelurahan Pabuaran Tumpeng, Kelurahan Pasar Baru, dan Kelurahan Koang Jaya Kecamatan Karawaci yang terletak pada TK 36.71.07.1011-07.1015-07.1016-000 dengan koordinat $106^{\circ} 37' 6.997''$ BT dan $6^{\circ} 9' 37.466''$ LS.

- c. Batas Kelurahan Pabuaran Tumpeng dengan Kelurahan Gerendeng:
Dimulai dari simpul batas antara Kelurahan Sumur Pacing, Kelurahan Pabuaran Tumpeng, dan Kelurahan Gerendeng Kecamatan Karawaci yang terletak pada TK 36.71.07.1008-07.1011-07.1013-000 dengan koordinat $106^{\circ} 37' 3.836''$ BT dan $6^{\circ} 10' 13.736''$ LS ke arah timur mengikuti as Jalan Moh. Toha hingga bertemu Jalan Moh. Toha yang terletak pada TK 36.71.07.1011-07.1013-001 dengan koordinat $106^{\circ} 37' 5.023''$ BT dan $6^{\circ} 10' 13.710''$ LS dilanjutkan ke arah timur mengikuti as Jalan Moh. Toha hingga bertemu simpul batas antara Kelurahan Pabuaran Tumpeng, Kelurahan Gerendeng, dan Kelurahan Pasar Baru Kecamatan Karawaci yang terletak pada TK 36.71.07.1011-07.1013-07.1015-000 dengan koordinat $106^{\circ} 37' 6.210''$ BT dan $6^{\circ} 10' 13.681''$ LS.
- d. Batas Kelurahan Pabuaran Tumpeng dengan Kelurahan Sumur Pacing:
Dimulai dari simpul batas antara Kelurahan Sumur Pacing, Kelurahan Margasari, dan Kelurahan Pabuaran Tumpeng Kecamatan Karawaci yang terletak pada TK 36.71.07.1008-07.1010-07.1011-000 dengan koordinat $106^{\circ} 36' 58.831''$ BT dan $6^{\circ} 10' 13.950''$ LS ke arah timur menyusuri (as) Jalan Moh Toha hingga bertemu simpul batas antara Kelurahan Sumur Pacing, Kelurahan Pabuaran Tumpeng, dan

Kelurahan Gerendeng Kecamatan Karawaci yang terletak pada TK 36.71.07.1008-07.1011-07.1013-000 dengan koordinat $106^{\circ} 37' 3.836''$ BT dan $6^{\circ} 10' 13.736''$ LS.

- e. Batas Kelurahan Pabuaran Tumpeng dengan Kelurahan Margasari:
Dimulai dari simpul batas antara Kelurahan Bugel, Kelurahan Margasari, Kelurahan Pabuaran Tumpeng, dan Kelurahan Nambo Jaya Kecamatan Karawaci yang terletak pada TK 36.71.07.1009-07.1010-07.1011-07.1012-000 dengan koordinat $106^{\circ} 36' 36.763''$ BT dan $6^{\circ} 10' 16.005''$ LS ke arah timur mengikuti as Jalan Raya Moh. Toha hingga bertemu Jalan Raya Moh. Toha yang terletak pada TK 36.71.07.1010-07.1011-001 dengan koordinat $106^{\circ} 36' 47.772''$ BT dan $6^{\circ} 10' 14.797''$ LS dilanjutkan ke arah timur mengikuti as Jalan Raya Moh. Toha hingga bertemu simpul batas antara Kelurahan Sumur Pacing, Kelurahan Margasari, dan Kelurahan Pabuaran Tumpeng Kecamatan Karawaci yang terletak pada TK 36.71.07.1008-07.1010-07.1011-000 dengan koordinat $106^{\circ} 36' 58.831''$ BT dan $6^{\circ} 10' 13.950''$ LS.
- f. Batas Kelurahan Pabuaran Tumpeng dengan Kelurahan NamboJaya:
Dimulai dari simpul batas antara Kelurahan Pabuaran Tumpeng, Kelurahan Nambo Jaya, dan Kelurahan Koang Jaya Kecamatan Karawaci yang terletak pada TK 36.71.07.1011-07.1012-07.1016-000 dengan koordinat $106^{\circ} 36' 56.814''$ BT dan $6^{\circ} 9' 38.311''$ LS ke arah selatan mengikuti as Jalan Raya Benua Indah hingga bertemu Jalan Raya Benua Indah yang terletak pada TK 36.71.07.1011-07.1012-001 dengan koordinat $106^{\circ} 36' 53.042''$ BT dan $6^{\circ} 9' 57.877''$ LS dilanjutkan ke arah barat mengikuti as Jalan Raya Benua Indah hingga bertemu Jalan Industri yang terletak pada TK 36.71.07.1011-07.1012-002 dengan koordinat $106^{\circ} 36' 49.831''$ BT dan $6^{\circ} 9' 56.786''$ LS dilanjutkan ke arah selatan mengikuti as Jalan Industri hingga bertemu jalan yang terletak pada TK 36.71.07.1011-07.1012-003 dengan koordinat $106^{\circ} 36' 49.259''$ BT dan $6^{\circ} 9' 57.917''$ LS dilanjutkan ke arah barat laut mengikuti as jalan hingga bertemu

jalan yang terletak pada TK 36.71.07.1011-07.1012-004 dengan koordinat $106^{\circ} 36' 40.010''$ BT dan $6^{\circ} 9' 50.990''$ LS dilanjutkan ke arah barat daya mengikuti as jalan hingga bertemu saluran irigasi yang terletak pada TK 36.71.07.1011-07.1012-005 dengan koordinat $106^{\circ} 36' 36.839''$ BT dan $6^{\circ} 9' 52.848''$ LS dilanjutkan ke arah selatan menyusuri as saluran irigasi hingga bertemu jalan yang terletak pada TK 36.71.07.1011-07.1012-006 dengan koordinat $106^{\circ} 36' 37.534''$ BT dan $6^{\circ} 9' 58.036''$ LS dilanjutkan ke arah selatan mengikuti as jalan hingga bertemu kebun yang terletak pada TK 36.71.07.1011-07.1012-007 dengan koordinat $106^{\circ} 36' 36.469''$ BT dan $6^{\circ} 10' 2.415''$ LS dilanjutkan ke arah selatan melewati kebun hingga bertemu saluran irigasi yang terletak pada TK 36.71.07.1011-07.1012-008 dengan koordinat $106^{\circ} 36' 37.064''$ BT dan $6^{\circ} 10' 8.453''$ LS dilanjutkan ke arah selatan menyusuri as saluran irigasi hingga bertemu simpul batas antara Kelurahan Bugel, Kelurahan Margasari, Kelurahan Pabuaran Tumpeng, dan Kelurahan Nambo Jaya Kecamatan Karawaci yang terletak pada TK 36.71.07.1009-07.1010-07.1011-07.1012-000 dengan koordinat $106^{\circ} 36' 36.763''$ BT dan $6^{\circ} 10' 16.005''$ LS.

Peta Kelurahan Pabuaran Tumpeng sebagaimana tercantum dalam Lampiran merupakan bagian yang tidak terpisahkan dari Peraturan Wali Kota ini.

8.14. Kelurahan Pasar Baru

Kelurahan Pasar Baru mempunyai Batas Wilayah Administrasi yaitu sebelah:

- Utara : 1. Kelurahan Koang Jaya
- Timur : 1. Kelurahan Mekarsari
2. Kelurahan Sukarasa
- Selatan : 1. Kelurahan Sukarasa
2. Kelurahan Gerendeng

Barat : 1. Kelurahan Pabuaran Tumpeng

Batas-batas wilayah administrasi Kelurahan Pasar Baru sebagai berikut:

a. Batas Kelurahan Pasar Baru dengan Kelurahan Koang Jaya:

Dimulai dari simpul batas antara Kelurahan Pabuaran Tumpeng, Kelurahan Pasar Baru, dan Kelurahan Koang Jaya Kecamatan Karawaci yang terletak pada TK 36.71.07.1011-07.1015-07.1016-000 dengan koordinat $106^{\circ} 37' 6.997''$ BT dan $6^{\circ} 9' 37.466''$ LS ke arah timur menyusuri as Kali Bayur hingga bertemu Kali Bayur yang terletak pada TK 36.71.07.1015-07.1016-001 dengan koordinat $106^{\circ} 37' 29.757''$ BT dan $6^{\circ} 9' 37.830''$ LS dilanjutkan ke arah selatan menyusuri as Kali Bayur hingga bertemu saluran irigasi yang terletak pada TK 36.71.07.1015-07.1016-002 dengan koordinat $106^{\circ} 37' 29.871''$ BT dan $6^{\circ} 9' 39.411''$ LS dilanjutkan ke arah timur menyusuri as saluran irigasi hingga bertemu saluran irigasi yang terletak pada TK 36.71.07.1015-07.1016-003 dengan koordinat $106^{\circ} 37' 36.328''$ BT dan $6^{\circ} 9' 40.085''$ LS dilanjutkan ke arah selatan mengikuti as Jalan Bahagia hingga bertemu Jalan Bahagia yang terletak pada TK 36.71.07.1015-07.1016-004 dengan koordinat $106^{\circ} 37' 30.497''$ BT dan $6^{\circ} 10' 5.462''$ LS dilanjutkan ke arah timur melewati pertigaan jalan hingga bertemu pertigaan jalan yang terletak pada TK 36.71.07.1015-07.1016-005 dengan koordinat $106^{\circ} 37' 35.609''$ BT dan $6^{\circ} 10' 6.478''$ LS dilanjutkan ke arah timur mengikuti as Jalan Ks. Tubun hingga bertemu Jalan Ks. Tubun yang terletak pada TK 36.71.07.1015-07.1016-006 dengan koordinat $106^{\circ} 37' 50.686''$ BT dan $6^{\circ} 10' 3.040''$ LS dilanjutkan ke arah utara mengikuti as Jalan Ks. Tubun hingga bertemu Jalan Ks. Tubun yang terletak pada TK 36.71.07.1015-07.1016-007 dengan koordinat $106^{\circ} 37' 49.271''$ BT dan $6^{\circ} 9' 59.065''$ LS dilanjutkan ke arah timur mengikuti as Jalan Ks. Tubun hingga bertemu simpul batas antara Kelurahan Pasar Baru dan Kelurahan Koang Jaya Kecamatan Karawaci dengan Kelurahan Mekarsari Kecamatan Neglasari yang terletak pada TK

36.71.07.1015-07.1016-10.1005-000 dengan koordinat $106^{\circ} 37' 57.332''$ BT dan $6^{\circ} 9' 56.082''$ LS.

b. Batas Kelurahan Pasar Baru dengan Kelurahan Mekarsari:

Dimulai dari simpul batas antara Kelurahan Pasar Baru dan Kelurahan Koang Jaya Kecamatan Karawaci dengan Kelurahan Mekarsari Kecamatan Neglasari yang terletak pada TK 36.71.07.1015-07.1016-10.1005-000 dengan koordinat $106^{\circ} 37' 57.332''$ BT dan $6^{\circ} 9' 56.082''$ LS ke arah tenggara menyusuri as Sungai Cisadane hingga bertemu Sungai Cisadane yang terletak pada TK 36.71.07.1015-10.1005-001 dengan koordinat $106^{\circ} 37' 59.646''$ BT dan $6^{\circ} 9' 59.692''$ LS dilanjutkan ke arah tenggara menyusuri as Sungai Cisadane hingga bertemu simpul batas antara Kelurahan Sukarasa Kecamatan Tangerang, Kelurahan Pasar Baru Kecamatan Karawaci, dan Kelurahan Mekarsari Kecamatan Neglasari yang terletak pada TK 36.71.01.1001-07.1015-10.1005-000 dengan koordinat $106^{\circ} 38' 1.899''$ BT dan $6^{\circ} 10' 3.333''$ LS.

c. Batas Kelurahan Pasar Baru dengan Kelurahan Sukarasa:

Dimulai dari simpul batas antara Kelurahan Sukarasa Kecamatan Tangerang dengan Kelurahan Gerendeng dan Kelurahan Pasar Baru Kecamatan Karawaci yang terletak pada TK 36.71.01.1001-07.1013-07.1015-000 dengan koordinat $106^{\circ} 37' 41.396''$ BT dan $6^{\circ} 10' 12.308''$ LS ke arah timur laut menyusuri (as) sungai hingga bertemu simpul batas antara Kelurahan Sukarasa Kecamatan Tangerang, Kelurahan Pasar Baru Kecamatan Karawaci, dan Kelurahan Mekarsari Kecamatan Neglasari yang terletak pada TK 36.71.01.1001-07.1015-10.1005-000 dengan koordinat $106^{\circ} 38' 1.899''$ BT dan $6^{\circ} 10' 3.333''$ LS.

d. Batas Kelurahan Pasar Baru dengan Kelurahan Gerendeng:

Dimulai dari simpul batas antara Kelurahan Pabuaran Tumpeng, Kelurahan Gerendeng, dan Kelurahan Pasar Baru Kecamatan Karawaci yang terletak pada TK 36.71.07.1011-07.1013-07.1015-000 dengan koordinat $106^{\circ} 37' 6,210''$ BT dan $6^{\circ} 10' 13,681''$ LS ke arah

timur menyusuri jalan hingga bertemu jalan yang terletak pada TK 36.71.07.1013-07.1015-001 dengan koordinat $106^{\circ} 37' 31,541''$ BT dan $6^{\circ} 10' 12,588''$ LS dilanjutkan ke arah timur laut menyusuri jalan hingga bertemu jalan yang terletak pada TK 36.71.07.1013-07.1015-002 dengan koordinat $106^{\circ} 37' 32,348''$ BT dan $6^{\circ} 10' 12,058''$ LS dilanjutkan ke arah timur menyusuri jalan hingga bertemu jalan yang terletak pada TK 36.71.07.1013-07.1015-003 dengan koordinat $106^{\circ} 37' 37,737''$ BT dan $6^{\circ} 10' 12,526''$ LS dilanjutkan ke arah utara menyusuri jalan hingga bertemu jalan yang terletak pada TK 36.71.07.1013-07.1015-004 dengan koordinat $106^{\circ} 37' 37,973''$ BT dan $6^{\circ} 10' 12,184''$ LS dilanjutkan ke arah timur menyusuri jalan hingga bertemu Tepi Sungai Cisadane yang terletak pada TK 36.71.07.1013-07.1015-005 dengan koordinat $106^{\circ} 37' 39,891''$ BT dan $6^{\circ} 10' 12,243''$ LS dilanjutkan ke arah barat melewati sungai hingga bertemu simpul batas antara Kelurahan Sukarasa Kecamatan Tangerang dengan Kelurahan Gerendeng dan Kelurahan Pasar Baru Kecamatan Karawaci yang terletak pada TK 36.71.01.1001-07.1013-07.1015-000 dengan koordinat $106^{\circ} 37' 41,396''$ BT dan $6^{\circ} 10' 12,308''$ LS.

- e. Batas Kelurahan Pasar Baru dengan Kelurahan Pabuaran Tumpeng:
Dimulai dari simpul batas antara Kelurahan Pabuaran Tumpeng, Kelurahan Gerendeng, dan Kelurahan Pasar Baru Kecamatan Karawaci yang terletak pada TK 36.71.07.1011-07.1013-07.1015-000 dengan koordinat $106^{\circ} 37' 6,210''$ BT dan $6^{\circ} 10' 13,681''$ LS ke arah utara mengikuti as Jalan Industri hingga bertemu Jalan Industri yang terletak pada TK 36.71.07.1011-07.1015-001 dengan koordinat $106^{\circ} 37' 7,708''$ BT dan $6^{\circ} 10' 5,413''$ LS dilanjutkan ke arah barat laut mengikuti as jalan hingga bertemu jalan yang terletak pada TK 36.71.07.1011-07.1015-002 dengan koordinat $106^{\circ} 37' 2,917''$ BT dan $6^{\circ} 9' 59,483''$ LS dilanjutkan ke arah timur mengikuti as Jalan Industri hingga bertemu Jalan Industri yang terletak pada TK 36.71.07.1011-07.1015-003 dengan koordinat $106^{\circ} 37' 4,670''$ BT dan

6° 9' 59.522" LS dilanjutkan ke arah utara mengikuti as Jalan Industri hingga bertemu Jalan Industri yang terletak pada TK 36.71.07.1011-07.1015-004 dengan koordinat 106° 37' 5.189" BT dan 6° 9' 52.319" LS dilanjutkan ke arah barat mengikuti as Jalan Industri hingga bertemu pemukiman yang terletak pada TK 36.71.07.1011-07.1015-005 dengan koordinat 106° 37' 3.655" BT dan 6° 9' 52.168" LS dilanjutkan ke arah utara melewati pemukiman hingga bertemu kebun yang terletak pada TK 36.71.07.1011-07.1015-006 dengan koordinat 106° 37' 3.929" BT dan 6° 9' 49.302" LS dilanjutkan ke arah barat melewati kebun hingga bertemu kebun yang terletak pada TK 36.71.07.1011-07.1015-007 dengan koordinat 106° 37' 3.338" BT dan 6° 9' 49.262" LS dilanjutkan ke arah utara melewati kebun hingga bertemu tembok pabrik yang terletak pada TK 36.71.07.1011-07.1015-008 dengan koordinat 106° 37' 3.605" BT dan 6° 9' 48.100" LS dilanjutkan ke arah timur mengikuti as Jalan Padasuka hingga bertemu Jalan Padasuka yang terletak pada TK 36.71.07.1011-07.1015-009 dengan koordinat 106° 37' 6.928" BT dan 6° 9' 48.071" LS dilanjutkan ke arah utara mengikuti as Jalan Padasuka hingga bertemu Jalan Padasuka yang terletak pada TK 36.71.07.1011-07.1015-010 dengan koordinat 106° 37' 6.197" BT dan 6° 9' 45.112" LS dilanjutkan ke arah utara mengikuti as Jalan Padasuka hingga bertemu simpul batas antara Kelurahan Pabuaran Tumpeng, Kelurahan Pasar Baru, dan Kelurahan Koang Jaya Kecamatan Karawaci yang terletak pada TK 36.71.07.1011-07.1015-07.1016-000 dengan koordinat 106° 37' 6.997" BT dan 6° 9' 37.466" LS.

Peta Kelurahan Pasar Baru sebagaimana tercantum dalam Lampiran merupakan bagian yang tidak terpisahkan dari Peraturan Wali Kota ini.

8.15. Kelurahan Sukajadi

Kelurahan Sukajadi mempunyai Batas Wilayah Administrasi yaitu sebelah:

- Utara : 1. Kelurahan Gendereng
2. Kelurahan Pabuaran
- Timur : 1. Kelurahan Sukarasa
2. Kelurahan Sukasari
- Selatan : 1. Kelurahan Karawaci
- Barat : 1. Kelurahan Pabuaran

Batas-batas wilayah administrasi Kelurahan Sukajadi sebagai berikut:

a. Batas Kelurahan Sukajadi dengan Kelurahan Gerendeng:

Dimulai dari simpul batas antara Kelurahan Pabuaran, Kelurahan Gerendeng, dan Kelurahan Sukajadi Kecamatan Karawaci yang terletak pada TK 36.71.07.1007-07.1013-07.1014-000 dengan koordinat $106^{\circ} 37' 28.167''$ BT dan $6^{\circ} 10' 41.852''$ LS ke arah timur menyusuri jalan raya pantura hingga bertemu simpul batas antara Kelurahan Sukarasa Kecamatan Tangerang dengan Kelurahan Gerendeng dan Kelurahan Sukajadi Kecamatan Karawaci yang terletak pada TK 36.71.01.1001-07.1013-07.1014-000 dengan koordinat $106^{\circ} 37' 43.575''$ BT dan $6^{\circ} 10' 31.886''$ LS.

b. Batas Kelurahan Sukajadi dengan Kelurahan Sukarasa:

Dimulai dari simpul batas antara Kelurahan Sukarasa dan Kelurahan Sukasari Kecamatan Tangerang dengan Kelurahan Sukajadi Kecamatan Karawaci yang terletak pada TK 36.71.01.1001-01.1007-07.1014-000 dengan koordinat $106^{\circ} 37' 41.581''$ BT dan $6^{\circ} 10' 39.919''$ LS ke arah timur laut menyusuri (as) Sungai Cisadane hingga bertemu simpul batas antara Kelurahan Sukarasa Kecamatan Tangerang dengan Kelurahan Gerendeng dan Kelurahan Sukajadi Kecamatan Karawaci yang terletak pada TK 36.71.01.1001-07.1013-07.1014-000 dengan koordinat $106^{\circ} 37' 43.575''$ BT dan $6^{\circ} 10' 31.886''$ LS.

c. Batas Kelurahan Sukajadi dengan Kelurahan Sukasari:

Dimulai dari simpul batas antara Kelurahan Sukasari Kecamatan Tangerang dengan Kelurahan Karawaci dan Kelurahan Sukajadi Kecamatan Karawaci yang terletak pada TK 36.71.01.1007-07.1001-07.1014-000 dengan koordinat $106^{\circ} 37' 48.283''$ BT dan $6^{\circ} 11' 6.819''$ LS ke arah utara menyusuri (as) Sungai Cisadane hingga bertemu simpul batas antara Kelurahan Sukarasa dan Kelurahan Sukasari Kecamatan Tangerang dengan Kelurahan Sukajadi Kecamatan Karawaci yang terletak pada TK 36.71.01.1001-01.1007-07.1014-000 dengan koordinat $106^{\circ} 37' 41.581''$ BT dan $6^{\circ} 10' 39.919''$ LS.

d. Batas Kelurahan Sukajadi dengan Kelurahan Karawaci:

Dimulai dari simpul batas antara Kelurahan Karawaci, Kelurahan Pabuaran, dan Kelurahan Sukajadi Kecamatan Karawaci yang terletak pada TK 36.71.07.1001-07.1007-07.1014-000 dengan koordinat $106^{\circ} 37' 16,700''$ BT dan $6^{\circ} 11' 7,573''$ LS ke arah timur menyusuri pematang sawah hingga bertemu pertemuan irigasi dan jalan yang terletak pada TK 36.71.06.1002-06.1007-001 dengan koordinat $106^{\circ} 37' 19,816''$ BT dan $6^{\circ} 11' 7,650''$ LS dilanjutkan ke arah timur menyusuri jalan hingga bertemu tepi sungai yang terletak pada TK 36.71.06.1002-06.1007-002 dengan koordinat $106^{\circ} 37' 46,754''$ BT dan $6^{\circ} 11' 6,781''$ LS dilanjutkan ke arah timur tepi sungai ke as sungai hingga bertemu simpul batas antara Kelurahan Sukasari Kecamatan Tangerang dengan Kelurahan Karawaci dan Kelurahan Sukajadi Kecamatan Karawaci yang terletak pada TK 36.71.01.1007-07.1001-07.1014-000 dengan koordinat $106^{\circ} 37' 48,283''$ BT dan $6^{\circ} 11' 6,819''$ LS.

e. Batas Kelurahan Sukajadi dengan Kelurahan Pabuaran:

Dimulai dari simpul batas antara Kelurahan Pabuaran, Kelurahan Gerendeng, dan Kelurahan Sukajadi Kecamatan Karawaci yang terletak pada TK 36.71.07.1007-07.1013-07.1014-000 dengan koordinat $106^{\circ} 37' 28,167''$ BT dan $6^{\circ} 10' 41,852''$ LS ke arah barat daya mengikuti as Jalan Raya Pantura hingga bertemu Jalan Raya

Pantura yang terletak pada TK 36.71.07.1007-07.1014-001 dengan koordinat $106^{\circ} 37' 19,484''$ BT dan $6^{\circ} 10' 45,728''$ LS dilanjutkan ke arah selatan menyusuri saluran air hingga bertemu simpul batas antara Kelurahan Karawaci, Kelurahan Pabuaran, dan Kelurahan Sukajadi Kecamatan Karawaci yang terletak pada TK 36.71.07.1001-07.1007-07.1014-000 dengan koordinat $106^{\circ} 37' 16,700''$ BT dan $6^{\circ} 11' 7,573''$ LS.

Peta Kelurahan Sukajadi sebagaimana tercantum dalam Lampiran merupakan bagian yang tidak terpisahkan dari Peraturan Wali Kota ini.

8.16. Kelurahan Sumur Pacing

Kelurahan Sumur Pacing mempunyai Batas Wilayah Administrasi yaitu sebelah:

- Utara : 1. Kelurahan Pabuaran Tumpeng
2. Kelurahan Gerendeng
- Timur : 1. Kelurahan Gerendeng
- Selatan : 1. Kelurahan Pabuaran
- Barat : 1. Kelurahan Margasari

Batas-batas wilayah administrasi Kelurahan Sumur Pacing sebagai berikut:

- a. Batas Kelurahan Sumur Pacing dengan Kelurahan Pabuaran Tumpeng:

Dimulai dari simpul batas antara Kelurahan Sumur Pacing, Kelurahan Margasari, dan Kelurahan Pabuaran Tumpeng Kecamatan Karawaci yang terletak pada TK 36.71.07.1008-07.1010-07.1011-000 dengan koordinat $106^{\circ} 36' 58,831''$ BT dan $6^{\circ} 10' 13,950''$ LS ke arah timur menyusuri (as) Jalan Moh Toha hingga bertemu simpul batas antara Kelurahan Sumur Pacing, Kelurahan Pabuaran Tumpeng, dan Kelurahan Gerendeng Kecamatan Karawaci yang terletak pada TK

36.71.07.1008-07.1011-07.1013-000 dengan koordinat $106^{\circ} 37' 3.836''$ BT dan $6^{\circ} 10' 13.736''$ LS.

b. Batas Kelurahan Sumur Pacing dengan Kelurahan Gerendeng:

Dimulai dari simpul batas antara Kelurahan Pabuaran, Kelurahan Sumur Pacing, dan Kelurahan Gerendeng Kecamatan Karawaci yang terletak pada TK 36.71.07.1007-07.1008-07.1013-000 dengan koordinat $106^{\circ} 37' 19,261''$ BT dan $6^{\circ} 10' 36,145''$ LS ke arah timur laut menyusuri (as) Jalan Sasmita hingga bertemu jalan yang terletak pada TK 36.71.07.1008-07.1013-001 dengan koordinat $106^{\circ} 37' 19,821''$ BT dan $6^{\circ} 10' 35,037''$ LS dilanjutkan ke arah timur laut menyusuri (as) Jalan Sasmita hingga bertemu jalan yang terletak pada TK 36.71.07.1008-07.1013-002 dengan koordinat $106^{\circ} 37' 21,346''$ BT dan $6^{\circ} 10' 32,025''$ LS dilanjutkan ke arah timur laut menyusuri (as) Jalan Sasmita hingga bertemu jalan yang terletak pada TK 36.71.07.1008-07.1013-003 dengan koordinat $106^{\circ} 37' 23,693''$ BT dan $6^{\circ} 10' 28,510''$ LS dilanjutkan ke arah barat daya menyusuri (as) irigasi hingga bertemu jembatan yang terletak pada TK 36.71.07.1008-07.1013-004 dengan koordinat $106^{\circ} 37' 3,600''$ BT dan $6^{\circ} 10' 28,716''$ LS dilanjutkan ke arah utara menyusuri (as) jalan hingga bertemu jalan yang terletak pada TK 36.71.07.1008-07.1013-005 dengan koordinat $106^{\circ} 37' 3,714''$ BT dan $6^{\circ} 10' 25,131''$ LS dilanjutkan ke arah utara menyusuri (as) jalan hingga bertemu jalan yang terletak pada TK 36.71.07.1008-07.1013-006 dengan koordinat $106^{\circ} 37' 3,411''$ BT dan $6^{\circ} 10' 23,915''$ LS dilanjutkan ke arah utara menyusuri (as) Jalan RHM Noeradji hingga bertemu jalan yang terletak pada TK 36.71.07.1008-07.1013-007 dengan koordinat $106^{\circ} 37' 3,461''$ BT dan $6^{\circ} 10' 21,552''$ LS dilanjutkan ke arah utara menyusuri (as) Jalan RHM Noeradji hingga bertemu jalan yang terletak pada TK 36.71.07.1008-07.1013-008 dengan koordinat $106^{\circ} 37' 3,804''$ BT dan $6^{\circ} 10' 18,927''$ LS dilanjutkan ke arah barat laut menyusuri (as) Jalan RHM Noeradji hingga bertemu jalan yang terletak pada TK 36.71.07.1008-07.1013-009 dengan koordinat 106°

37' 3,695" BT dan 6° 10' 16,812" LS dilanjutkan ke arah utara menyusuri (as) Jalan RHM Noeradji hingga bertemu simpul batas antara Kelurahan Sumur Pacing, Kelurahan Pabuaran Tumpeng, dan Kelurahan Gerendeng Kecamatan Karawaci yang terletak pada TK 36.71.07.1008-07.1011-07.1013-000 dengan koordinat 106° 37' 3,836" BT dan 6° 10' 13,736" LS.

c. Batas Kelurahan Sumur Pacing dengan Kelurahan Pabuaran:

Dimulai dari simpul batas antara Kelurahan Pabuaran, Kelurahan Sumur Pacing, dan Kelurahan Margasari Kecamatan Karawaci yang terletak pada TK 36.71.07.1007-07.1008-07.1010-000 dengan koordinat 106° 36' 55,482" BT dan 6° 10' 41,380" LS ke arah timur mengikuti as Jalan Aria Santika hingga bertemu Jalan Aria Santika yang terletak pada TK 36.71.07.1007-07.1008-001 dengan koordinat 106° 37' 7,363" BT dan 6° 10' 40,336" LS dilanjutkan ke arah timur laut mengikuti as Jalan Aria Santika hingga bertemu simpul batas antara Kelurahan Pabuaran, Kelurahan Sumur Pacing, dan Kelurahan Gerendeng Kecamatan Karawaci yang terletak pada TK 36.71.07.1007-07.1008-07.1013-000 dengan koordinat 106° 37' 19,261" BT dan 6° 10' 36,145" LS.

d. Batas Kelurahan Sumur Pacing dengan Kelurahan Margasari:

Dimulai dari simpul batas antara Kelurahan Pabuaran, Kelurahan Sumur Pacing, dan Kelurahan Margasari Kecamatan Karawaci yang terletak pada TK 36.71.07.1007-07.1008-07.1010-000 dengan koordinat 106° 36' 55,482" BT dan 6° 10' 41,380" LS ke arah utara menyusuri (as) irigasi hingga bertemu Pemukiman yang terletak pada TK 36.71.07.1008-07.1010-001 dengan koordinat 106° 36' 55,569" BT dan 6° 10' 38,532" LS dilanjutkan ke arah timur menyusuri (as) kebun hingga bertemu Saluran Irigasi yang terletak pada TK 36.71.07.1008-07.1010-002 dengan koordinat 106° 36' 58,944" BT dan 6° 10' 28,222" LS dilanjutkan ke arah utara menyusuri (as) irigasi hingga bertemu simpul batas antara Kelurahan Sumur Pacing, Kelurahan Margasari, dan Kelurahan Pabuaran Tumpeng Kecamatan

Karawaci yang terletak pada TK 36.71.07.1008-07.1010-07.1011-000 dengan koordinat $106^{\circ} 36' 58.831''$ BT dan $6^{\circ} 10' 13.950''$ LS.

Peta Kelurahan Sumur Pacing sebagaimana tercantum dalam Lampiran merupakan bagian yang tidak terpisahkan dari Peraturan Wali Kota ini.

9. Kecamatan Larangan

9.1. Kelurahan Cipadu

Kelurahan Cipadu mempunyai Batas Wilayah Administrasi yaitu sebelah:

- Utara : 1. Kelurahan Kreo
2. Kelurahan Larangan Utara
- Timur : 1. Kelurahan Kreo Selatan
- Selatan : 1. Kelurahan Cipadu Jaya
- Barat : 1. Kelurahan Gaga
2. Kelurahan Larangan Utara

Batas-batas wilayah administrasi Kelurahan Cipadu sebagai berikut:

a. Batas Kelurahan Cipadu dengan Kelurahan Kreo:

Dimulai dari simpul batas antara Kelurahan Cipadu, Kelurahan Kreo, dan Kelurahan Kreo Selatan Kecamatan Larangan yang terletak pada TK 36.71.13.1003-13.1004-13.1008-000 dengan koordinat $106^{\circ} 44' 20.221''$ BT dan $6^{\circ} 14' 5.524''$ LS ke arah barat Menyusuri As Jalan hingga bertemu simpul batas antara Kelurahan Larangan Utara, Kelurahan Cipadu, dan Kelurahan Kreo Kecamatan Larangan yang terletak pada TK 36.71.13.1001-13.1003-13.1004-000 dengan koordinat $106^{\circ} 44' 8.328''$ BT dan $6^{\circ} 14' 0.197''$ LS.

b. Batas Kelurahan Cipadu dengan Kelurahan Kreo Selatan:

Dimulai dari simpul batas antara Kelurahan Cipadu, Kelurahan Cipadu Jaya, dan Kelurahan Kreo Selatan Kecamatan Larangan yang terletak pada TK 36.71.13.1003-13.1007-13.1008-000 dengan koordinat $106^{\circ} 44' 21.588''$ BT dan $6^{\circ} 14' 39.499''$ LS ke arah utara

Menyusuri As jalan hingga bertemu simpul batas antara Kelurahan Cipadu, Kelurahan Kreo, dan Kelurahan Kreo Selatan Kecamatan Larangan yang terletak pada TK 36.71.13.1003-13.1004-13.1008-000 dengan koordinat $106^{\circ} 44' 20.221''$ BT dan $6^{\circ} 14' 5.524''$ LS.

c. Batas Kelurahan Cipadu dengan Kelurahan Cipadu Jaya:

Dimulai dari simpul batas antara Kelurahan Cipadu, Kelurahan Cipadu Jaya, dan Kelurahan Kreo Selatan Kecamatan Larangan yang terletak pada TK 36.71.13.1003-13.1007-13.1008-000 dengan koordinat $106^{\circ} 44' 21,588''$ BT dan $6^{\circ} 14' 39,499''$ LS ke arah tenggara Menyusuri Irigasi hingga bertemu jalan yang terletak pada TK 36.71.13.1003-13.1007-001 dengan koordinat $106^{\circ} 44' 3,767''$ BT dan $6^{\circ} 14' 35,370''$ LS dilanjutkan ke arah selatan Menyusuri Jalan hingga bertemu jalan yang terletak pada TK 36.71.13.1003-13.1007-002 dengan koordinat $106^{\circ} 44' 2,768''$ BT dan $6^{\circ} 14' 43,670''$ LS dilanjutkan ke arah timur Menyusuri Jalan hingga bertemu jalan yang terletak pada TK 36.71.13.1003-13.1007-003 dengan koordinat $106^{\circ} 44' 21,630''$ BT dan $6^{\circ} 14' 42,881''$ LS dilanjutkan ke arah utara Menyusuri Jalan hingga bertemu simpul batas antara Kelurahan Cipadu, Kelurahan Gaga, dan Kelurahan Cipadu Jaya Kecamatan Larangan yang terletak pada TK 36.71.13.1003-13.1006-13.1007-000 dengan koordinat $106^{\circ} 43' 52,768''$ BT dan $6^{\circ} 14' 22,136''$ LS.

d. Batas Kelurahan Cipadu dengan Kelurahan Gaga:

Dimulai dari simpul batas antara Kelurahan Cipadu, Kelurahan Gaga, dan Kelurahan Cipadu Jaya Kecamatan Larangan yang terletak pada TK 36.71.13.1003-13.1006-13.1007-000 dengan koordinat $106^{\circ} 43' 52.768''$ BT dan $6^{\circ} 14' 22.136''$ LS ke arah barat Menyusuri Kebun hingga bertemu Irigasi yang terletak pada TK 36.71.13.1003-13.1006-001 dengan koordinat $106^{\circ} 43' 59.503''$ BT dan $6^{\circ} 14' 22.701''$ LS dilanjutkan ke arah selatan Menyusuri Irigasi hingga bertemu Irigasi yang terletak pada TK 36.71.13.1003-13.1006-002 dengan koordinat $106^{\circ} 43' 58.631''$ BT dan $6^{\circ} 14' 18.328''$ LS dilanjutkan ke arah selatan Menyusuri Irigasi hingga bertemu simpul batas antara

Kelurahan Larangan Utara, Kelurahan Cipadu, dan Kelurahan Gaga Kecamatan Larangan yang terletak pada TK 36.71.13.1001-13.1003-13.1006-000 dengan koordinat $106^{\circ} 43' 59.521''$ BT dan $6^{\circ} 14' 13.081''$ LS.

e. Batas Kelurahan Cipadu dengan Kelurahan Larangan Utara:

Dimulai dari simpul batas antara Kelurahan Larangan Utara, Kelurahan Cipadu, dan Kelurahan Kreo Kecamatan Larangan yang terletak pada TK 36.71.13.1001-13.1003-13.1004-000 dengan koordinat $106^{\circ} 44' 8.328''$ BT dan $6^{\circ} 14' 0.197''$ LS ke arah selatan mengikuti as Jalan Langgar Utama hingga bertemu Jalan Langgar Utama yang terletak pada TK 36.71.13.1001-13.1003-001 dengan koordinat $106^{\circ} 44' 8.185''$ BT dan $6^{\circ} 14' 1.493''$ LS dilanjutkan ke arah barat mengikuti as Jalan Langgar Utama hingga bertemu kebun yang terletak pada TK 36.71.13.1001-13.1003-002 dengan koordinat $106^{\circ} 44' 7.058''$ BT dan $6^{\circ} 14' 1.633''$ LS dilanjutkan ke arah utara melewati pemukiman hingga bertemu pemukiman yang terletak pada TK 36.71.13.1001-13.1003-003 dengan koordinat $106^{\circ} 44' 6.990''$ BT dan $6^{\circ} 14' 1.360''$ LS dilanjutkan ke arah barat daya melewati pemukiman hingga bertemu jalan yang terletak pada TK 36.71.13.1001-13.1003-004 dengan koordinat $106^{\circ} 44' 4.550''$ BT dan $6^{\circ} 14' 2.327''$ LS dilanjutkan ke arah barat daya mengikuti as jalan hingga bertemu jalan yang terletak pada TK 36.71.13.1001-13.1003-005 dengan koordinat $106^{\circ} 44' 3.429''$ BT dan $6^{\circ} 14' 3.006''$ LS dilanjutkan ke arah selatan mengikuti as jalan hingga bertemu saluran irigasi yang terletak pada TK 36.71.13.1001-13.1003-006 dengan koordinat $106^{\circ} 44' 2.224''$ BT dan $6^{\circ} 14' 4.729''$ LS dilanjutkan ke arah selatan mengikuti as Gang Langgar VII hingga bertemu Gang Langgar VII yang terletak pada TK 36.71.13.1001-13.1003-007 dengan koordinat $106^{\circ} 44' 1.705''$ BT dan $6^{\circ} 14' 6.104''$ LS dilanjutkan ke arah timur mengikuti as Gang Langgar VII hingga bertemu Gang Langgar VII yang terletak pada TK 36.71.13.1001-13.1003-008 dengan koordinat $106^{\circ} 44' 2.223''$ BT dan $6^{\circ} 14' 6.106''$ LS dilanjutkan

ke arah selatan mengikuti as Gang Langgar VII hingga bertemu Gang Langgar Ujung 2 yang terletak pada TK 36.71.13.1001-13.1003-009 dengan koordinat $106^{\circ} 44' 2.367''$ BT dan $6^{\circ} 14' 7.310''$ LS dilanjutkan ke arah selatan mengikuti as Gang Langgar Ujung 2 hingga bertemu Jalan Langgar Ujung yang terletak pada TK 36.71.13.1001-13.1003-010 dengan koordinat $106^{\circ} 44' 1.932''$ BT dan $6^{\circ} 14' 9.528''$ LS dilanjutkan ke arah selatan mengikuti as Jalan Langgar Ujung hingga bertemu Jalan Langgar Ujung 1 yang terletak pada TK 36.71.13.1001-13.1003-011 dengan koordinat $106^{\circ} 44' 1.763''$ BT dan $6^{\circ} 14' 12.437''$ LS dilanjutkan ke arah barat mengikuti as Jalan Langgar Ujung 1 hingga bertemu jalan yang terletak pada TK 36.71.13.1001-13.1003-012 dengan koordinat $106^{\circ} 44' 0.186''$ BT dan $6^{\circ} 14' 12.253''$ LS dilanjutkan ke arah barat daya mengikuti as jalan hingga bertemu simpul batas antara Kelurahan Larangan Utara, Kelurahan Cipadu, dan Kelurahan Gaga Kecamatan Larangan yang terletak pada TK 36.71.13.1001-13.1003-13.1006-000 dengan koordinat $106^{\circ} 43' 59.521''$ BT dan $6^{\circ} 14' 13.081''$ LS.

Peta Kelurahan Cipadu sebagaimana tercantum dalam Lampiran merupakan bagian yang tidak terpisahkan dari Peraturan Wali Kota ini.

9.2. Kelurahan Cipadu Jaya

Kelurahan Cipadu Jaya mempunyai Batas Wilayah Administrasi yaitu sebelah:

- Utara : 1. Kelurahan Cipadu
2. Kelurahan Kreo Selatan
2. Kelurahan Gaga
- Timur : 1. Provinsi DKI Jakarta
- Selatan : 1. Kota Tangerang Selatan
- Barat : 1. Kelurahan Larangan Selatan
2. Kelurahan Gaga

Batas-batas wilayah administrasi Kelurahan Cipadu Jaya sebagai berikut:

a. Batas Kelurahan Cipadu Jaya dengan Kelurahan Cipadu:

Dimulai dari simpul batas antara Kelurahan Cipadu, Kelurahan Cipadu Jaya, dan Kelurahan Kreo Selatan Kecamatan Larangan yang terletak pada TK 36.71.13.1003-13.1007-13.1008-000 dengan koordinat $106^{\circ} 44' 21,588''$ BT dan $6^{\circ} 14' 39,499''$ LS ke arah tenggara Menyusuri Irigasi hingga bertemu jalan yang terletak pada TK 36.71.13.1003-13.1007-001 dengan koordinat $106^{\circ} 44' 3,767''$ BT dan $6^{\circ} 14' 35,370''$ LS dilanjutkan ke arah selatan Menyusuri Jalan hingga bertemu jalan yang terletak pada TK 36.71.13.1003-13.1007-002 dengan koordinat $106^{\circ} 44' 2,768''$ BT dan $6^{\circ} 14' 43,670''$ LS dilanjutkan ke arah timur Menyusuri Jalan hingga bertemu jalan yang terletak pada TK 36.71.13.1003-13.1007-003 dengan koordinat $106^{\circ} 44' 21,630''$ BT dan $6^{\circ} 14' 42,881''$ LS dilanjutkan ke arah utara Menyusuri Jalan hingga bertemu simpul batas antara Kelurahan Cipadu, Kelurahan Gaga, dan Kelurahan Cipadu Jaya Kecamatan Larangan yang terletak pada TK 36.71.13.1003-13.1006-13.1007-000 dengan koordinat $106^{\circ} 43' 52,768''$ BT dan $6^{\circ} 14' 22,136''$ LS.

b. Batas Kelurahan Cipadu Jaya dengan Kelurahan Kreo Selatan:

Dimulai dari simpul batas antara Kelurahan Cipadu, Kelurahan Cipadu Jaya, dan Kelurahan Kreo Selatan Kecamatan Larangan yang terletak pada TK 36.71.13.1003-13.1007-13.1008-000 dengan koordinat $106^{\circ} 44' 21,588''$ BT dan $6^{\circ} 14' 39,499''$ LS ke arah timur Menyusuri Jalan hingga bertemu simpul batas antara Kota Jakarta Selatan dengan Kelurahan Cipadu Jaya dan Kelurahan Kreo Selatan Kecamatan Larangan yang terletak pada TK 31.74-36.71.13.1007-13.1008-000 dengan koordinat $106^{\circ} 44' 48,581''$ BT dan $6^{\circ} 14' 43,473''$ LS.

c. Batas Kelurahan Cipadu Jaya dengan Kelurahan Larangan Selatan:

Dimulai dari simpul batas antara Kelurahan Larangan Selatan, Kelurahan Gaga, dan Kelurahan Cipadu Jaya Kecamatan Larangan

yang terletak pada TK 36.71.13.1002-13.1006-13.1007-000 dengan koordinat $106^{\circ} 43' 50.503''$ BT dan $6^{\circ} 14' 38.054''$ LS ke arah selatan mengikuti as Jalan Taman Asri hingga bertemu Jalan Taman Asri yang terletak pada TK 36.71.13.1002-13.1007-001 dengan koordinat $106^{\circ} 43' 51.031''$ BT dan $6^{\circ} 14' 41.546''$ LS dilanjutkan ke arah barat mengikuti as Jalan Taman Asri hingga bertemu Jalan Musholla H. Jawab yang terletak pada TK 36.71.13.1002-13.1007-002 dengan koordinat $106^{\circ} 43' 49.886''$ BT dan $6^{\circ} 14' 41.770''$ LS dilanjutkan ke arah selatan mengikuti as Jalan Musholla H. Jawab hingga bertemu saluran irigasi yang terletak pada TK 36.71.13.1002-13.1007-003 dengan koordinat $106^{\circ} 43' 50.322''$ BT dan $6^{\circ} 14' 43.534''$ LS dilanjutkan ke arah barat menyusuri as saluran irigasi hingga bertemu jalan yang terletak pada TK 36.71.13.1002-13.1007-004 dengan koordinat $106^{\circ} 43' 49.336''$ BT dan $6^{\circ} 14' 43.631''$ LS dilanjutkan ke arah selatan mengikuti as jalan hingga bertemu pertigaan jalan yang terletak pada TK 36.71.13.1002-13.1007-005 dengan koordinat $106^{\circ} 43' 50.020''$ BT dan $6^{\circ} 14' 49.243''$ LS dilanjutkan ke arah timur mengikuti as Jalan Sejahtera hingga bertemu Jalan Sejahtera yang terletak pada TK 36.71.13.1002-13.1007-006 dengan koordinat $106^{\circ} 43' 51.157''$ BT dan $6^{\circ} 14' 49.139''$ LS dilanjutkan ke arah selatan mengikuti as Jalan Sejahtera hingga bertemu Jalan Bhayangkara I yang terletak pada TK 36.71.13.1002-13.1007-007 dengan koordinat $106^{\circ} 43' 51.276''$ BT dan $6^{\circ} 14' 50.539''$ LS dilanjutkan ke arah timur mengikuti as Jalan Bhayangkara I hingga bertemu perempatan jalan yang terletak pada TK 36.71.13.1002-13.1007-008 dengan koordinat $106^{\circ} 43' 53.713''$ BT dan $6^{\circ} 14' 50.766''$ LS dilanjutkan ke arah selatan melewati perempatan jalan hingga bertemu pertigaan jalan yang terletak pada TK 36.71.13.1002-13.1007-009 dengan koordinat $106^{\circ} 43' 53.630''$ BT dan $6^{\circ} 14' 52.166''$ LS dilanjutkan ke arah timur melewati pertigaan jalan hingga bertemu pertigaan jalan yang terletak pada TK 36.71.13.1002-13.1007-010 dengan koordinat $106^{\circ} 43' 54.493''$ BT dan $6^{\circ} 14' 52.261''$ LS dilanjutkan ke arah selatan mengikuti as Jalan

Bhayangkara Raya hingga bertemu Jalan Bhayangkara Raya yang terletak pada TK 36.71.13.1002-13.1007-011 dengan koordinat $106^{\circ} 43' 54.502''$ BT dan $6^{\circ} 14' 53.552''$ LS dilanjutkan ke arah timur mengikuti as Jalan Bhayangkara Raya hingga bertemu Jalan Bhayangkara Raya yang terletak pada TK 36.71.13.1002-13.1007-012 dengan koordinat $106^{\circ} 43' 55.610''$ BT dan $6^{\circ} 14' 53.646''$ LS dilanjutkan ke arah selatan mengikuti as Jalan Bhayangkara Raya hingga bertemu pemukiman yang terletak pada TK 36.71.13.1002-13.1007-013 dengan koordinat $106^{\circ} 43' 55.837''$ BT dan $6^{\circ} 14' 56.933''$ LS dilanjutkan ke arah barat melewati pemukiman hingga bertemu kebun yang terletak pada TK 36.71.13.1002-13.1007-014 dengan koordinat $106^{\circ} 43' 53.922''$ BT dan $6^{\circ} 14' 56.972''$ LS dilanjutkan ke arah selatan melewati kebun hingga bertemu Jalan H. Jegu Pajak yang terletak pada TK 36.71.13.1002-13.1007-015 dengan koordinat $106^{\circ} 43' 54.001''$ BT dan $6^{\circ} 14' 58.416''$ LS dilanjutkan ke arah barat mengikuti as Jalan H. Jegu Pajak hingga bertemu Jalan H. Jegu Pajak yang terletak pada TK 36.71.13.1002-13.1007-016 dengan koordinat $106^{\circ} 43' 53.587''$ BT dan $6^{\circ} 14' 58.438''$ LS dilanjutkan ke arah selatan mengikuti as Jalan H. Jegu Pajak hingga bertemu pemukiman yang terletak pada TK 36.71.13.1002-13.1007-017 dengan koordinat $106^{\circ} 43' 53.425''$ BT dan $6^{\circ} 14' 59.165''$ LS dilanjutkan ke arah selatan melewati pemukiman hingga bertemu Jalan Rambutan yang terletak pada TK 36.71.13.1002-13.1007-018 dengan koordinat $106^{\circ} 43' 53.825''$ BT dan $6^{\circ} 15' 1.696''$ LS dilanjutkan ke arah timur mengikuti as Jalan Rambutan hingga bertemu Jalan Rambutan yang terletak pada TK 36.71.13.1002-13.1007-019 dengan koordinat $106^{\circ} 43' 54.268''$ BT dan $6^{\circ} 15' 1.710''$ LS dilanjutkan ke arah selatan mengikuti as Jalan Rambutan hingga bertemu Tembok Ponpes Islamiyah yang terletak pada TK 36.71.13.1002-13.1007-020 dengan koordinat $106^{\circ} 43' 54.293''$ BT dan $6^{\circ} 15' 2.930''$ LS dilanjutkan ke arah selatan menyusuri Tembok Ponpes Islamiyah hingga bertemu Jalan Plamboyan yang terletak pada TK 36.71.13.1002-13.1007-021 dengan koordinat $106^{\circ} 43'$

53.382" BT dan 6° 15' 8.288" LS dilanjutkan ke arah selatan mengikuti as Jalan Plamboyan hingga bertemu simpul batas antara Kelurahan Larangan Selatan dan Kelurahan Cipadu Jaya Kecamatan Larangan dengan Kota Tangerang Selatan yang terletak pada TK 36.71.13.1002-13.1007-36.74-000 dengan koordinat 106° 43' 53.469" BT dan 6° 15' 10.267" LS.

d. Batas Kelurahan Cipadu Jaya dengan Kelurahan Gaga:

Dimulai dari simpul batas antara Kelurahan Larangan Selatan, Kelurahan Gaga, dan Kelurahan Cipadu Jaya Kecamatan Larangan yang terletak pada TK 36.71.13.1002-13.1006-13.1007-000 dengan koordinat 106° 43' 50.503" BT dan 6° 14' 38.054" LS ke arah utara Menyusuri Jalan hingga bertemu Jalan yang terletak pada TK 36.71.13.1006-13.1007-001 dengan koordinat 106° 43' 51.391" BT dan 6° 14' 22.116" LS dilanjutkan ke arah timur Menyusuri Pemukiman hingga bertemu simpul batas antara Kelurahan Cipadu, Kelurahan Gaga, dan Kelurahan Cipadu Jaya Kecamatan Larangan yang terletak pada TK 36.71.13.1003-13.1006-13.1007-000 dengan koordinat 106° 43' 52.768" BT dan 6° 14' 22.136" LS.

e. Batas Kelurahan Cipadu Jaya dengan Kota Jakarta Selatan Provinsi DKI Jakarta:

Batas antara Kelurahan Cipadu Jaya Kecamatan Larangan Kota Tangerang Provinsi Banten dengan Provinsi DKI Jakarta berpedoman dan mengikuti Peraturan Menteri Dalam Negeri Republik Indonesia Nomor 37 Tahun 2015 tentang Batas Daerah Provinsi Daerah Khusus Ibukota Jakarta dengan Provinsi Banten dari TK 36.71.13.1007-13.1008-31.74-000 dengan koordinat 106° 44' 48.581" BT dan 6° 14' 43.473" LS sampai pada TK 36.71.13.1007-36.74-31.74-000 dengan koordinat 106° 44' 53.155" BT dan 6° 15' 0.875" LS.

f. Batas Kelurahan Cipadu Jaya dengan Kota Tangerang Selatan:

Batas antara Kelurahan Cipadu Jaya Kecamatan Larangan Kota Tangerang dengan Kota Tangerang Selatan berpedoman dan mengikuti Peraturan Menteri Dalam Negeri Republik Indonesia Nomor

11 Tahun 2012 tentang Batas Daerah Kota Tangerang Selatan dengan Kota Tangerang dari TK.36.71.13.1002-13.1007-36.74-000 dengan koordinat $106^{\circ} 43' 53.469''$ BT dan $6^{\circ} 15' 10.267''$ LS sampai pada TK_36.71.13.1007-36.74-31.74-000 dengan koordinat $106^{\circ} 44' 53.155''$ BT dan $6^{\circ} 15' 0.875''$ LS.

Peta Kelurahan Cipadu Jaya sebagaimana tercantum dalam Lampiran merupakan bagian yang tidak terpisahkan dari Peraturan Wali Kota ini.

9.3. Kelurahan Gaga

Kelurahan Gaga mempunyai Batas Wilayah Administrasi yaitu sebelah:

- Utara : 1. Kelurahan Larangan Utara
- Timur : 1. Kelurahan Cipadu
2. Kelurahan Cipadu Jaya
- Selatan : 1. Kelurahan Larangan Selatan
2. Kelurahan Cipadu Jaya
- Barat : 1. Kelurahan Paninggilan Utara

Batas-batas wilayah administrasi Kelurahan Gaga sebagai berikut:

a. Batas Kelurahan Gaga dengan Kelurahan Larangan Utara:

Dimulai dari simpul batas antara Kelurahan Paninggilan Utara Kecamatan Ciledug dengan Kelurahan Larangan Utara dan Kelurahan Gaga Kecamatan Larangan yang terletak pada TK 36.71.06.1008-13.1001-13.1006-000 dengan koordinat $106^{\circ} 43' 8,818''$ BT dan $6^{\circ} 14' 18,912''$ LS ke arah barat laut mengikuti as Jalan Taman Asri Blok K hingga bertemu Jalan Taman Asri Blok K yang terletak pada TK 36.71.13.1001-13.1006-001 dengan koordinat $106^{\circ} 43' 53,105''$ BT dan $6^{\circ} 14' 9,352''$ LS dilanjutkan ke arah timur laut mengikuti as Jalan Taman Asri Blok K hingga bertemu pemukiman yang terletak pada TK 36.71.13.1001-13.1006-002 dengan koordinat $106^{\circ} 43' 53,519''$ BT dan $6^{\circ} 14' 9,031''$ LS dilanjutkan ke arah barat laut mengikuti as Jalan Langgar Ujung hingga bertemu Jalan Langgar

Ujung yang terletak pada TK 36.71.13.1001-13.1006-003 dengan koordinat $106^{\circ} 43' 53,209''$ BT dan $6^{\circ} 14' 8,358''$ LS dilanjutkan ke arah barat melewati pertigaan jalan hingga bertemu pertigaan jalan yang terletak pada TK 36.71.13.1001-13.1006-004 dengan koordinat $106^{\circ} 43' 52,219''$ BT dan $6^{\circ} 14' 8,491''$ LS dilanjutkan ke arah utara mengikuti as Jalan Shinta hingga bertemu Jalan Shinta yang terletak pada TK 36.71.13.1001-13.1006-005 dengan koordinat $106^{\circ} 43' 51,820''$ BT dan $6^{\circ} 14' 5,474''$ LS dilanjutkan ke arah barat laut mengikuti as Gang Ilmu hingga bertemu Gang Ilmu yang terletak pada TK 36.71.13.1001-13.1006-006 dengan koordinat $106^{\circ} 43' 49,271''$ BT dan $6^{\circ} 14' 4,387''$ LS dilanjutkan ke arah selatan mengikuti as Jalan Taman Asri Utama hingga bertemu Jalan Taman Asri Utama yang terletak pada TK 36.71.13.1001-13.1006-007 dengan koordinat $106^{\circ} 43' 49,076''$ BT dan $6^{\circ} 14' 5,442''$ LS dilanjutkan ke arah barat mengikuti as Jalan Prof. Dr. Hamka hingga bertemu Jalan Prof. Dr. Hamka yang terletak pada TK 36.71.13.1001-13.1006-008 dengan koordinat $106^{\circ} 43' 46,798''$ BT dan $6^{\circ} 14' 4,931''$ LS dilanjutkan ke arah selatan melewati pertigaan jalan hingga bertemu pertigaan jalan yang terletak pada TK 36.71.13.1001-13.1006-009 dengan koordinat $106^{\circ} 43' 46,664''$ BT dan $6^{\circ} 14' 5,820''$ LS dilanjutkan ke arah barat mengikuti as Jalan Caplin Satu hingga bertemu Jalan Caplin Satu yang terletak pada TK 36.71.13.1001-13.1006-010 dengan koordinat $106^{\circ} 43' 45,612''$ BT dan $6^{\circ} 14' 5,562''$ LS dilanjutkan ke arah barat daya melewati perempatan jalan hingga bertemu perempatan jalan yang terletak pada TK 36.71.13.1001-13.1006-011 dengan koordinat $106^{\circ} 43' 40,650''$ BT dan $6^{\circ} 14' 7,981''$ LS dilanjutkan ke arah barat mengikuti as Jalan Inpres IV hingga bertemu Jalan Inpres Iv yang terletak pada TK 36.71.13.1001-13.1006-012 dengan koordinat $106^{\circ} 43' 38,453''$ BT dan $6^{\circ} 14' 7,807''$ LS dilanjutkan ke arah barat laut mengikuti as Jalan Inpres IV hingga bertemu Jalan Inpres Iv yang terletak pada TK 36.71.13.1001-13.1006-013 dengan koordinat $106^{\circ} 43' 37,168''$ BT dan $6^{\circ} 14' 7,318''$ LS dilanjutkan ke arah barat daya mengikuti as Jalan Inpres V

hingga bertemu Jalan Inpres V yang terletak pada TK 36.71.13.1001-13.1006-014 dengan koordinat $106^{\circ} 43' 33,964''$ BT dan $6^{\circ} 14' 11,098''$ LS dilanjutkan ke arah barat mengikuti as Jalan Inpres V hingga bertemu Jalan Inpres V yang terletak pada TK 36.71.13.1001-13.1006-015 dengan koordinat $106^{\circ} 43' 32,711''$ BT dan $6^{\circ} 14' 10,792''$ LS dilanjutkan ke arah selatan mengikuti as jalan hingga bertemu jalan yang terletak pada TK 36.71.13.1001-13.1006-016 dengan koordinat $106^{\circ} 43' 32,243''$ BT dan $6^{\circ} 14' 12,624''$ LS dilanjutkan ke arah barat melewati pemukiman hingga bertemu pemukiman yang terletak pada TK 36.71.13.1001-13.1006-017 dengan koordinat $106^{\circ} 43' 31,588''$ BT dan $6^{\circ} 14' 12,386''$ LS dilanjutkan ke arah selatan mengikuti as Jalan Inpres Raya hingga bertemu Jalan Inpres Raya yang terletak pada TK 36.71.13.1001-13.1006-018 dengan koordinat $106^{\circ} 43' 31,285''$ BT dan $6^{\circ} 14' 13,733''$ LS dilanjutkan ke arah tenggara mengikuti as Jalan Inpres VI hingga bertemu Jalan Inpres Vi yang terletak pada TK 36.71.13.1001-13.1006-019 dengan koordinat $106^{\circ} 43' 33,676''$ BT dan $6^{\circ} 14' 14,618''$ LS dilanjutkan ke arah barat daya mengikuti as Jalan H. Risan hingga bertemu Jalan H. Risan yang terletak pada TK 36.71.13.1001-13.1006-020 dengan koordinat $106^{\circ} 43' 26,504''$ BT dan $6^{\circ} 14' 26,063''$ LS dilanjutkan ke arah barat laut mengikuti as Jalan Perintis hingga bertemu Jalan Perintis yang terletak pada TK 36.71.13.1001-13.1006-021 dengan koordinat $106^{\circ} 43' 23,560''$ BT dan $6^{\circ} 14' 22,711''$ LS dilanjutkan ke arah selatan mengikuti as Jalan Perintis hingga bertemu Jalan Perintis yang terletak pada TK 36.71.13.1001-13.1006-022 dengan koordinat $106^{\circ} 43' 23,376''$ BT dan $6^{\circ} 14' 23,064''$ LS dilanjutkan ke arah barat laut mengikuti as Jalan Inpres Raya hingga bertemu Jalan Inpres Raya yang terletak pada TK 36.71.13.1001-13.1006-023 dengan koordinat $106^{\circ} 43' 20,039''$ BT dan $6^{\circ} 14' 21,847''$ LS dilanjutkan ke arah barat laut melewati kebun hingga bertemu kebun yang terletak pada TK 36.71.13.1001-13.1006-024 dengan koordinat $106^{\circ} 43' 10,862''$ BT dan $6^{\circ} 14' 19,507''$ LS dilanjutkan ke arah barat laut melewati kebun

hingga bertemu simpul batas antara Kelurahan Larangan Utara, Kelurahan Cipadu, dan Kelurahan Gaga Kecamatan Larangan yang terletak pada TK 36.71.13.1001-13.1003-13.1006-000 dengan koordinat $106^{\circ} 43' 59,521''$ BT dan $6^{\circ} 14' 13,081''$ LS.

b. Batas Kelurahan Gaga dengan Kelurahan Cipadu:

Dimulai dari simpul batas antara Kelurahan Cipadu, Kelurahan Gaga, dan Kelurahan Cipadu Jaya Kecamatan Larangan yang terletak pada TK 36.71.13.1003-13.1006-13.1007-000 dengan koordinat $106^{\circ} 43' 52.768''$ BT dan $6^{\circ} 14' 22.136''$ LS ke arah barat Menyusuri Kebun hingga bertemu Irigasi yang terletak pada TK 36.71.13.1003-13.1006-001 dengan koordinat $106^{\circ} 43' 59.503''$ BT dan $6^{\circ} 14' 22.701''$ LS dilanjutkan ke arah selatan Menyusuri Irigasi hingga bertemu Irigasi yang terletak pada TK 36.71.13.1003-13.1006-002 dengan koordinat $106^{\circ} 43' 58.631''$ BT dan $6^{\circ} 14' 18.328''$ LS dilanjutkan ke arah selatan Menyusuri Irigasi hingga bertemu simpul batas antara Kelurahan Larangan Utara, Kelurahan Cipadu, dan Kelurahan Gaga Kecamatan Larangan yang terletak pada TK 36.71.13.1001-13.1003-13.1006-000 dengan koordinat $106^{\circ} 43' 59.521''$ BT dan $6^{\circ} 14' 13.081''$ LS.

c. Batas Kelurahan Gaga dengan Kelurahan Cipadu Jaya:

Dimulai dari simpul batas antara Kelurahan Larangan Selatan, Kelurahan Gaga, dan Kelurahan Cipadu Jaya Kecamatan Larangan yang terletak pada TK 36.71.13.1002-13.1006-13.1007-000 dengan koordinat $106^{\circ} 43' 50.503''$ BT dan $6^{\circ} 14' 38.054''$ LS ke arah utara Menyusuri Jalan hingga bertemu Jalan yang terletak pada TK 36.71.13.1006-13.1007-001 dengan koordinat $106^{\circ} 43' 51.391''$ BT dan $6^{\circ} 14' 22.116''$ LS dilanjutkan ke arah timur Menyusuri Pemukiman hingga bertemu simpul batas antara Kelurahan Cipadu, Kelurahan Gaga, dan Kelurahan Cipadu Jaya Kecamatan Larangan yang terletak pada TK 36.71.13.1003-13.1006-13.1007-000 dengan koordinat $106^{\circ} 43' 52.768''$ BT dan $6^{\circ} 14' 22.136''$ LS.

d. Batas Kelurahan Gaga dengan Kelurahan Larangan Selatan:

Dimulai dari simpul batas antara Kelurahan Paninggilan, Kelurahan Paninggilan Utara Kecamatan Ciledug, Kelurahan Larangan Selatan dan Kelurahan Gaga Kecamatan Larangan yang terletak pada TK 36.71.06.1001-06.1008-13.1002-13.1006-000 dengan koordinat $106^{\circ} 43' 8,391''$ BT dan $6^{\circ} 14' 39,850''$ LS ke arah timur mengikuti as jalan hingga bertemu jalan yang terletak pada TK 36.71.13.1002-13.1006-001 dengan koordinat $106^{\circ} 43' 13,048''$ BT dan $6^{\circ} 14' 40,177''$ LS dilanjutkan ke arah timur mengikuti as jalan hingga bertemu perempatan jalan yang terletak pada TK 36.71.13.1002-13.1006-002 dengan koordinat $106^{\circ} 43' 16,478''$ BT dan $6^{\circ} 14' 40,942''$ LS dilanjutkan ke arah timur mengikuti as jalan hingga bertemu jalan yang terletak pada TK 36.71.13.1002-13.1006-003 dengan koordinat $106^{\circ} 43' 24,118''$ BT dan $6^{\circ} 14' 42,605''$ LS dilanjutkan ke arah utara mengikuti as jalan hingga bertemu jalan yang terletak pada TK 36.71.13.1002-13.1006-004 dengan koordinat $106^{\circ} 43' 24,049''$ BT dan $6^{\circ} 14' 41,896''$ LS dilanjutkan ke arah timur mengikuti as jalan hingga bertemu saluran irigasi yang terletak pada TK 36.71.13.1002-13.1006-005 dengan koordinat $106^{\circ} 43' 27,790''$ BT dan $6^{\circ} 14' 41,773''$ LS dilanjutkan ke arah barat laut menyusuri as saluran irigasi hingga bertemu jalan yang terletak pada TK 36.71.13.1002-13.1006-006 dengan koordinat $106^{\circ} 43' 26,771''$ BT dan $6^{\circ} 14' 40,196''$ LS dilanjutkan ke arah timur laut mengikuti as Jalan Makam hingga bertemu Jalan Makam yang terletak pada TK 36.71.13.1002-13.1006-007 dengan koordinat $106^{\circ} 43' 29,604''$ BT dan $6^{\circ} 14' 39,116''$ LS dilanjutkan ke arah utara mengikuti as Jalan Makam hingga bertemu perempatan jalan yang terletak pada TK 36.71.13.1002-13.1006-008 dengan koordinat $106^{\circ} 43' 29,438''$ BT dan $6^{\circ} 14' 37,716''$ LS dilanjutkan ke arah timur melewati perempatan jalan hingga bertemu pertigaan jalan yang terletak pada TK 36.71.13.1002-13.1006-009 dengan koordinat $106^{\circ} 43' 44,962''$ BT dan $6^{\circ} 14' 37,266''$ LS dilanjutkan ke arah timur melewati pertigaan jalan hingga bertemu Jalan Lantur yang terletak pada TK

36.71.13.1002-13.1006-010 dengan koordinat $106^{\circ} 43' 50,218''$ BT dan $6^{\circ} 14' 36,942''$ LS dilanjutkan ke arah selatan mengikuti as Jalan Lantur hingga bertemu simpul batas antara Kelurahan Larangan Selatan, Kelurahan Gaga, dan Kelurahan Cipadu Jaya Kecamatan Larangan yang terletak pada TK 36.71.13.1002-13.1006-13.1007-000 dengan koordinat $106^{\circ} 43' 50,503''$ BT dan $6^{\circ} 14' 38,054''$ LS.

e. Batas Kelurahan Gaga dengan Kelurahan Paninggilan Utara:

Dimulai dari simpul batas antara Kelurahan Paninggilan Utara Kecamatan Ciledug dengan Kelurahan Larangan Utara dan Kelurahan Gaga Kecamatan Larangan yang terletak pada TK 36.71.06.1008-13.1001-13.1006-000 dengan koordinat $106^{\circ} 43' 8,818''$ BT dan $6^{\circ} 14' 18,912''$ LS ke arah selatan menyusuri as Sungai Cantiga hingga bertemu Sungai Cantiga yang terletak pada TK 36.71.06.1008-13.1006-001 dengan koordinat $106^{\circ} 43' 8,620''$ BT dan $6^{\circ} 14' 29,404''$ LS dilanjutkan ke arah selatan menyusuri as Sungai Cantiga hingga bertemu simpul batas antara Kelurahan Paninggilan, Kelurahan Paninggilan Utara Kecamatan Ciledug, Kelurahan Larangan Selatan dan Kelurahan Gaga Kecamatan Larangan yang terletak pada TK 36.71.06.1001-06.1008-13.1002-13.1006-000 dengan koordinat $106^{\circ} 43' 8,391''$ BT dan $6^{\circ} 14' 39,850''$ LS.

Peta Kelurahan Gaga sebagaimana tercantum dalam Lampiran merupakan bagian yang tidak terpisahkan dari Peraturan Wali Kota ini.

9.4. Kelurahan Kreo

Kelurahan Kreo mempunyai Batas Wilayah Administrasi yaitu sebelah:

- Utara : 1. Provinsi DKI Jakarta
- Timur : 1. Provinsi DKI Jakarta
- Selatan : 1. Kelurahan Kreo Selatan
2. Kelurahan Cipadu
3. Kelurahan Larangan Utara
- Barat : 1. Kelurahan Larangan Indah

Batas-batas wilayah administrasi Kelurahan Kreo sebagai berikut:

a. Batas Kelurahan Kreo dengan Kelurahan Kreo Selatan:

Dimulai dari simpul batas antara Kota Jakarta Selatan dengan Kelurahan Kreo dan Kelurahan Kreo Selatan Kecamatan Larangan yang terletak pada TK 31.74-36.71.13.1004-13.1008-000 dengan koordinat $106^{\circ} 44' 38.433''$ BT dan $6^{\circ} 14' 11.097''$ LS ke arah barat menyusuri as jalan hos cokroaminoto hingga bertemu simpul batas antara Kelurahan Cipadu, Kelurahan Kreo, dan Kelurahan Kreo Selatan Kecamatan Larangan yang terletak pada TK 36.71.13.1003-13.1004-13.1008-000 dengan koordinat $106^{\circ} 44' 20.221''$ BT dan $6^{\circ} 14' 5.524''$ LS.

b. Batas Kelurahan Kreo dengan Kelurahan Cipadu:

Dimulai dari simpul batas antara Kelurahan Cipadu, Kelurahan Kreo, dan Kelurahan Kreo Selatan Kecamatan Larangan yang terletak pada TK 36.71.13.1003-13.1004-13.1008-000 dengan koordinat $106^{\circ} 44' 20.221''$ BT dan $6^{\circ} 14' 5.524''$ LS ke arah barat Menyusuri As Jalan hingga bertemu simpul batas antara Kelurahan Larangan Utara, Kelurahan Cipadu, dan Kelurahan Kreo Kecamatan Larangan yang terletak pada TK 36.71.13.1001-13.1003-13.1004-000 dengan koordinat $106^{\circ} 44' 8.328''$ BT dan $6^{\circ} 14' 0.197''$ LS.

c. Batas Kelurahan Kreo dengan Kelurahan Larangan Indah:

Dimulai dari simpul batas antara Kelurahan Larangan Utara, Kelurahan Kreo, dan Kelurahan Larangan Indah Kecamatan Larangan yang terletak pada TK 36.71.13.1001-13.1004-13.1005-000 dengan koordinat $106^{\circ} 44' 7,659''$ BT dan $6^{\circ} 13' 59,978''$ LS ke arah utara menyusuri as jalan muhasyim hingga bertemu Jalan Muhasyim yang terletak pada TK 36.71.13.1001-13.1004-001 dengan koordinat $106^{\circ} 44' 6,790''$ BT dan $6^{\circ} 13' 45,802''$ LS dilanjutkan ke arah utara menyusuri jalan dan permukiman hingga bertemu Jalan Gotong Royong yang terletak pada TK 36.71.13.1001-13.1004-002 dengan koordinat $106^{\circ} 44' 3,819''$ BT dan $6^{\circ} 13' 40,126''$ LS dilanjutkan ke

arah utara menyusuri as jalan gotong royong hingga bertemu simpul batas antara Kota Jakarta Barat dengan Kelurahan Kreo dan Kelurahan Larangan Indah Kecamatan Larangan yang terletak pada TK 31.73-36.71.13.1004-13.1005-000 dengan koordinat $106^{\circ} 44' 2,559''$ BT dan $6^{\circ} 13' 26,353''$ LS.

d. Batas Kelurahan Kreo dengan Kelurahan Larangan Utara:

Dimulai dari simpul batas antara Kelurahan Larangan Utara, Kelurahan Kreo, dan Kelurahan Larangan Indah Kecamatan Larangan yang terletak pada TK 36.71.13.1001-13.1004-13.1005-000 dengan koordinat $106^{\circ} 44' 7.659''$ BT dan $6^{\circ} 13' 59.978''$ LS ke arah tenggara mengikuti as Jalan Ciledug Raya hingga bertemu Jalan Ciledug Raya yang terletak pada TK 36.71.13.1001-13.1004-001 dengan koordinat $106^{\circ} 44' 7.994''$ BT dan $6^{\circ} 14' 0.089''$ LS dilanjutkan ke arah tenggara mengikuti as Jalan Ciledug Raya hingga bertemu simpul batas antara Kelurahan Larangan Utara, Kelurahan Cipadu, dan Kelurahan Kreo Kecamatan Larangan yang terletak pada TK 36.71.13.1001-13.1003-13.1004-000 dengan koordinat $106^{\circ} 44' 8.328''$ BT dan $6^{\circ} 14' 0.197''$ LS.

e. Batas Kelurahan Kreo dengan Provinsi DKI Jakarta:

Batas antara Kelurahan Kreo Kecamatan Larangan Kota Tangerang Provinsi Banten dengan Provinsi DKI Jakarta berpedoman dan mengikuti Peraturan Menteri Dalam Negeri Republik Indonesia Nomor 37 Tahun 2015 tentang Batas Daerah Provinsi Daerah Khusus Ibukota Jakarta dengan Provinsi Banten dari TK 36.71.13.1004-13.1005-31.73-31.74-000 dengan koordinat $106^{\circ} 44' 2.559''$ BT dan $6^{\circ} 13' 26.353''$ LS sampai pada TK 36.71.13.1004-13.1008-31.74-000 dengan koordinat $106^{\circ} 44' 38.433''$ BT dan $6^{\circ} 14' 11.097''$ LS.

Peta Kelurahan Kreo sebagaimana tercantum dalam Lampiran merupakan bagian yang tidak terpisahkan dari Peraturan Wali Kota ini.

9.5. Kelurahan Kreo Selatan

Kelurahan Kreo Selatan mempunyai Batas Wilayah Administrasi yaitu sebelah:

- Utara : 1. Kelurahan Kreo
2. Provinsi DKI Jakarta
- Timur : 1. Provinsi DKI Jakarta
- Selatan : 1. Kelurahan Cipadu Jaya
- Barat : 1. Kelurahan Cipadu

Batas-batas wilayah administrasi Kelurahan Kreo Selatan sebagai berikut:

a. Batas Kelurahan Kreo Selatan dengan Kelurahan Kreo:

Dimulai dari simpul batas antara Kota Jakarta Selatan dengan Kelurahan Kreo dan Kelurahan Kreo Selatan Kecamatan Larangan yang terletak pada TK 31.74-36.71.13.1004-13.1008-000 dengan koordinat $106^{\circ} 44' 38.433''$ BT dan $6^{\circ} 14' 11.097''$ LS ke arah barat menyusuri as jalan hos cokroaminoto hingga bertemu simpul batas antara Kelurahan Cipadu, Kelurahan Kreo, dan Kelurahan Kreo Selatan Kecamatan Larangan yang terletak pada TK 36.71.13.1003-13.1004-13.1008-000 dengan koordinat $106^{\circ} 44' 20.221''$ BT dan $6^{\circ} 14' 5.524''$ LS.

b. Batas Kelurahan Kreo Selatan dengan Kelurahan Cipadu Jaya:

Dimulai dari simpul batas antara Kelurahan Cipadu, Kelurahan Cipadu Jaya, dan Kelurahan Kreo Selatan Kecamatan Larangan yang terletak pada TK 36.71.13.1003-13.1007-13.1008-000 dengan koordinat $106^{\circ} 44' 21.588''$ BT dan $6^{\circ} 14' 39.499''$ LS ke arah timur Menyusuri Jalan hingga bertemu simpul batas antara Kota Jakarta Selatan dengan Kelurahan Cipadu Jaya dan Kelurahan Kreo Selatan Kecamatan Larangan yang terletak pada TK 31.74-36.71.13.1007-13.1008-000 dengan koordinat $106^{\circ} 44' 48.581''$ BT dan $6^{\circ} 14' 43.473''$ LS.

c. Batas Kelurahan Kreo Selatan dengan Kelurahan Cipadu:

Dimulai dari simpul batas antara Kelurahan Cipadu, Kelurahan Cipadu Jaya, dan Kelurahan Kreo Selatan Kecamatan Larangan yang terletak pada TK 36.71.13.1003-13.1007-13.1008-000 dengan koordinat $106^{\circ} 44' 21.588''$ BT dan $6^{\circ} 14' 39.499''$ LS ke arah utara Menyusuri As jalan hingga bertemu simpul batas antara Kelurahan Cipadu, Kelurahan Kreo, dan Kelurahan Kreo Selatan Kecamatan Larangan yang terletak pada TK 36.71.13.1003-13.1004-13.1008-000 dengan koordinat $106^{\circ} 44' 20.221''$ BT dan $6^{\circ} 14' 5.524''$ LS.

d. Batas Kelurahan Kreo Selatan dengan Kota Jakarta Selatan Provinsi DKI Jakarta:

BatasantaraKelurahan Kreo Selatan Kecamatan Larangan Kota Tangerang Provinsi Banten dengan Provinsi DKI Jakarta berpedoman dan mengikuti Peraturan Menteri Dalam Negeri Republik Indonesia Nomor 37 Tahun 2015 tentangBatasDaerahProvinsi Daerah Khusus Ibukota Jakarta denganProvinsi Banten dari TK 36.71.13.1004-13.1008-31.74-000 dengan koordinat $106^{\circ} 44' 38.433''$ BT dan $6^{\circ} 14' 11.097''$ LS sampai pada TK 36.71.13.1007-13.1008-31.74-000 dengan koordinat $106^{\circ} 44' 48.581''$ BT dan $6^{\circ} 14' 43.473''$ LS.

Peta Kelurahan Kreo Selatan sebagaimanatercantum dalam Lampiran merupakan bagian yang tidak terpisahkan dari Peraturan Wali Kota ini.

9.6. Kelurahan Larangan Indah

Kelurahan Larangan Indah mempunyai Batas Wilayah Administrasi yaitu sebelah:

- Utara : 1. Provinsi DKI Jakarta
- Timur : 1. Kelurahan Kreo
- Selatan : 1. Kelurahan Larangan Utara
- Barat : 1. Kelurahan Larangan Utara

Batas-batas wilayah administrasi Kelurahan Larangan Indah sebagai berikut:

a. Batas Kelurahan Larangan Indah dengan Kelurahan Kreo:

Dimulai dari simpul batas antara Kelurahan Larangan Utara, Kelurahan Kreo, dan Kelurahan Larangan Indah Kecamatan Larangan yang terletak pada TK 36.71.13.1001-13.1004-13.1005-000 dengan koordinat $106^{\circ} 44' 7,659''$ BT dan $6^{\circ} 13' 59,978''$ LS ke arah utara menyusuri as jalan muhasyim hingga bertemu Jalan Muhasyim yang terletak pada TK 36.71.13.1001-13.1004-001 dengan koordinat $106^{\circ} 44' 6,790''$ BT dan $6^{\circ} 13' 45,802''$ LS dilanjutkan ke arah utara menyusuri jalan dan permukiman hingga bertemu Jalan Gotong Royong yang terletak pada TK 36.71.13.1001-13.1004-002 dengan koordinat $106^{\circ} 44' 3,819''$ BT dan $6^{\circ} 13' 40,126''$ LS dilanjutkan ke arah utara menyusuri as jalan gotong royong hingga bertemu simpul batas antara Kota Jakarta Barat dengan Kelurahan Kreo dan Kelurahan Larangan Indah Kecamatan Larangan yang terletak pada TK 31.73-36.71.13.1004-13.1005-000 dengan koordinat $106^{\circ} 44' 2,559''$ BT dan $6^{\circ} 13' 26,353''$ LS.

b. Batas Kelurahan Larangan Indah dengan Kelurahan Larangan Utara:

Dimulai dari simpul batas antara Kota Jakarta Barat dengan Kelurahan Larangan Utara dan Kelurahan Larangan Indah Kecamatan Larangan yang terletak pada TK 31.73-36.71.13.1001-13.1005-000 dengan koordinat $106^{\circ} 43' 37,441''$ BT dan $6^{\circ} 13' 27,617''$ LS ke arah selatan melewati pertigaan jalan hingga bertemu pertigaan jalan yang terletak pada TK 36.71.13.1001-13.1005-001 dengan koordinat $106^{\circ} 43' 37,747''$ BT dan $6^{\circ} 13' 30,623''$ LS dilanjutkan ke arah barat mengikuti as Jalan Sunan Kalijaga hingga bertemu Jalan Sunan Kalijaga yang terletak pada TK 36.71.13.1001-13.1005-002 dengan koordinat $106^{\circ} 43' 36,991''$ BT dan $6^{\circ} 13' 30,634''$ LS dilanjutkan ke arah selatan mengikuti as Jalan Sunan Kalijaga hingga bertemu Jalan Sunan Kalijaga yang terletak pada TK 36.71.13.1001-13.1005-003 dengan koordinat $106^{\circ} 43' 37,531''$ BT

dan 6° 13' 39,785" LS dilanjutkan ke arah timur mengikuti as Jalan Sunan Kalijaga hingga bertemu Jalan Sunan Kalijaga yang terletak pada TK 36.71.13.1001-13.1005-004 dengan koordinat 106° 43' 38,222" BT dan 6° 13' 39,907" LS dilanjutkan ke arah selatan mengikuti as Jalan Sunan Kalijaga hingga bertemu Jalan Sunan Kalijaga yang terletak pada TK 36.71.13.1001-13.1005-005 dengan koordinat 106° 43' 38,028" BT dan 6° 13' 42,985" LS dilanjutkan ke arah timur mengikuti as Jalan Sunan Kalijaga hingga bertemu Jalan Sunan Kalijaga yang terletak pada TK 36.71.13.1001-13.1005-006 dengan koordinat 106° 43' 39,202" BT dan 6° 13' 43,136" LS dilanjutkan ke arah selatan mengikuti as Jalan Sunan Kalijaga hingga bertemu Jalan Ciledug Raya yang terletak pada TK 36.71.13.1001-13.1005-007 dengan koordinat 106° 43' 38,629" BT dan 6° 13' 53,058" LS dilanjutkan ke arah tenggara mengikuti as Jalan Ciledug Raya hingga bertemu simpul batas antara Kelurahan Larangan Utara, Kelurahan Kreo, dan Kelurahan Larangan Indah Kecamatan Larangan yang terletak pada TK 36.71.13.1001-13.1004-13.1005-000 dengan koordinat 106° 44' 7,659" BT dan 6° 13' 59,978" LS.

- c. Batas Kelurahan Larangan Indah dengan Kota Jakarta Barat Provinsi DKI Jakarta:

Batas antara Kelurahan Larangan Indah Kecamatan Larangan Kota Tangerang Provinsi Banten dengan Provinsi DKI Jakarta berpedoman dan mengikuti Peraturan Menteri Dalam Negeri Republik Indonesia Nomor 37 Tahun 2015 tentang Batas Daerah Provinsi Daerah Khusus Ibukota Jakarta dengan Provinsi Banten dari TK.36.71.13.1001-13.1005-31.73-000 dengan koordinat 106° 43' 37,441" BT dan 6° 13' 27,617" LS sampai pada TK 36.71.13.1004-13.1005-31.73-31.74-000 dengan koordinat 106° 44' 2,559" BT dan 6° 13' 26,353" LS.

Peta Kelurahan Larangan Indah sebagaimana tercantum dalam Lampiran merupakan bagian yang tidak terpisahkan dari Peraturan Wali Kota ini.

9.7. Kelurahan Larangan Selatan

Kelurahan Larangan Selatan mempunyai Batas Wilayah Administrasi yaitu sebelah:

Utara : 1. Kelurahan Gaga
Timur : 1. Kelurahan Cipadu Jaya
Selatan : 1. Kota Tangerang Selatan
Barat : 1. Kelurahan Paninggilan

Batas-batas wilayah administrasi Kelurahan Larangan Selatan sebagai berikut:

a. Batas Kelurahan Larangan Selatan dengan Kelurahan Gaga:

Dimulai dari simpul batas antara Kelurahan Paninggilan, Kelurahan Paninggilan Utara Kecamatan Ciledug, Kelurahan Larangan Selatan dan Kelurahan Gaga Kecamatan Larangan yang terletak pada TK 36.71.06.1001-06.1008-13.1002-13.1006-000 dengan koordinat $106^{\circ} 43' 8,391''$ BT dan $6^{\circ} 14' 39,850''$ LS ke arah timur mengikuti as jalan hingga bertemu jalan yang terletak pada TK 36.71.13.1002-13.1006-001 dengan koordinat $106^{\circ} 43' 13,048''$ BT dan $6^{\circ} 14' 40,177''$ LS dilanjutkan ke arah timur mengikuti as jalan hingga bertemu perempatan jalan yang terletak pada TK 36.71.13.1002-13.1006-002 dengan koordinat $106^{\circ} 43' 16,478''$ BT dan $6^{\circ} 14' 40,942''$ LS dilanjutkan ke arah timur mengikuti as jalan hingga bertemu jalan yang terletak pada TK 36.71.13.1002-13.1006-003 dengan koordinat $106^{\circ} 43' 24,118''$ BT dan $6^{\circ} 14' 42,605''$ LS dilanjutkan ke arah utara mengikuti as jalan hingga bertemu jalan yang terletak pada TK 36.71.13.1002-13.1006-004 dengan koordinat $106^{\circ} 43' 24,049''$ BT dan $6^{\circ} 14' 41,896''$ LS dilanjutkan ke arah timur mengikuti as jalan hingga bertemu saluran irigasi yang terletak pada TK 36.71.13.1002-13.1006-005 dengan koordinat $106^{\circ} 43' 27,790''$ BT dan $6^{\circ} 14' 41,773''$ LS dilanjutkan ke arah barat laut menyusuri as saluran irigasi hingga bertemu jalan yang terletak pada TK 36.71.13.1002-

13.1006-006 dengan koordinat $106^{\circ} 43' 26,771''$ BT dan $6^{\circ} 14' 40,196''$ LS dilanjutkan ke arah timur laut mengikuti as Jalan Makam hingga bertemu Jalan Makam yang terletak pada TK 36.71.13.1002-13.1006-007 dengan koordinat $106^{\circ} 43' 29,604''$ BT dan $6^{\circ} 14' 39,116''$ LS dilanjutkan ke arah utara mengikuti as Jalan Makam hingga bertemu perempatan jalan yang terletak pada TK 36.71.13.1002-13.1006-008 dengan koordinat $106^{\circ} 43' 29,438''$ BT dan $6^{\circ} 14' 37,716''$ LS dilanjutkan ke arah timur melewati perempatan jalan hingga bertemu pertigaan jalan yang terletak pada TK 36.71.13.1002-13.1006-009 dengan koordinat $106^{\circ} 43' 44,962''$ BT dan $6^{\circ} 14' 37,266''$ LS dilanjutkan ke arah timur melewati pertigaan jalan hingga bertemu Jalan Lantur yang terletak pada TK 36.71.13.1002-13.1006-010 dengan koordinat $106^{\circ} 43' 50,218''$ BT dan $6^{\circ} 14' 36,942''$ LS dilanjutkan ke arah selatan mengikuti as Jalan Lantur hingga bertemu simpul batas antara Kelurahan Larangan Selatan, Kelurahan Gaga, dan Kelurahan Cipadu Jaya Kecamatan Larangan yang terletak pada TK 36.71.13.1002-13.1006-13.1007-000 dengan koordinat $106^{\circ} 43' 50,503''$ BT dan $6^{\circ} 14' 38,054''$ LS.

- b. Batas Kelurahan Larangan Selatan dengan Kelurahan Cipadu Jaya:
Dimulai dari simpul batas antara Kelurahan Larangan Selatan, Kelurahan Gaga, dan Kelurahan Cipadu Jaya Kecamatan Larangan yang terletak pada TK 36.71.13.1002-13.1006-13.1007-000 dengan koordinat $106^{\circ} 43' 50,503''$ BT dan $6^{\circ} 14' 38,054''$ LS ke arah selatan mengikuti as Jalan Taman Asri hingga bertemu Jalan Taman Asri yang terletak pada TK 36.71.13.1002-13.1007-001 dengan koordinat $106^{\circ} 43' 51,031''$ BT dan $6^{\circ} 14' 41,546''$ LS dilanjutkan ke arah barat mengikuti as Jalan Taman Asri hingga bertemu Jalan Musholla H. Jawab yang terletak pada TK 36.71.13.1002-13.1007-002 dengan koordinat $106^{\circ} 43' 49,886''$ BT dan $6^{\circ} 14' 41,770''$ LS dilanjutkan ke arah selatan mengikuti as Jalan Musholla H. Jawab hingga bertemu saluran irigasi yang terletak pada TK 36.71.13.1002-13.1007-003 dengan koordinat $106^{\circ} 43' 50,322''$ BT dan $6^{\circ} 14' 43,534''$ LS

dilanjutkan ke arah barat menyusuri as saluran irigasi hingga bertemu jalan yang terletak pada TK 36.71.13.1002-13.1007-004 dengan koordinat $106^{\circ} 43' 49.336''$ BT dan $6^{\circ} 14' 43.631''$ LS dilanjutkan ke arah selatan mengikuti as jalan hingga bertemu pertigaan jalan yang terletak pada TK 36.71.13.1002-13.1007-005 dengan koordinat $106^{\circ} 43' 50.020''$ BT dan $6^{\circ} 14' 49.243''$ LS dilanjutkan ke arah timur mengikuti as Jalan Sejahtera hingga bertemu Jalan Sejahtera yang terletak pada TK 36.71.13.1002-13.1007-006 dengan koordinat $106^{\circ} 43' 51.157''$ BT dan $6^{\circ} 14' 49.139''$ LS dilanjutkan ke arah selatan mengikuti as Jalan Sejahtera hingga bertemu Jalan Bhayangkara I yang terletak pada TK 36.71.13.1002-13.1007-007 dengan koordinat $106^{\circ} 43' 51.276''$ BT dan $6^{\circ} 14' 50.539''$ LS dilanjutkan ke arah timur mengikuti as Jalan Bhayangkara I hingga bertemu perempatan jalan yang terletak pada TK 36.71.13.1002-13.1007-008 dengan koordinat $106^{\circ} 43' 53.713''$ BT dan $6^{\circ} 14' 50.766''$ LS dilanjutkan ke arah selatan melewati perempatan jalan hingga bertemu pertigaan jalan yang terletak pada TK 36.71.13.1002-13.1007-009 dengan koordinat $106^{\circ} 43' 53.630''$ BT dan $6^{\circ} 14' 52.166''$ LS dilanjutkan ke arah timur melewati pertigaan jalan hingga bertemu pertigaan jalan yang terletak pada TK 36.71.13.1002-13.1007-010 dengan koordinat $106^{\circ} 43' 54.493''$ BT dan $6^{\circ} 14' 52.261''$ LS dilanjutkan ke arah selatan mengikuti as Jalan Bhayangkara Raya hingga bertemu Jalan Bhayangkara Raya yang terletak pada TK 36.71.13.1002-13.1007-011 dengan koordinat $106^{\circ} 43' 54.502''$ BT dan $6^{\circ} 14' 53.552''$ LS dilanjutkan ke arah timur mengikuti as Jalan Bhayangkara Raya hingga bertemu Jalan Bhayangkara Raya yang terletak pada TK 36.71.13.1002-13.1007-012 dengan koordinat $106^{\circ} 43' 55.610''$ BT dan $6^{\circ} 14' 53.646''$ LS dilanjutkan ke arah selatan mengikuti as Jalan Bhayangkara Raya hingga bertemu pemukiman yang terletak pada TK 36.71.13.1002-13.1007-013 dengan koordinat $106^{\circ} 43' 55.837''$ BT dan $6^{\circ} 14' 56.933''$ LS dilanjutkan ke arah barat melewati pemukiman hingga bertemu kebun yang terletak pada TK 36.71.13.1002-13.1007-014

dengan koordinat $106^{\circ} 43' 53.922''$ BT dan $6^{\circ} 14' 56.972''$ LS dilanjutkan ke arah selatan melewati kebun hingga bertemu Jalan H. Jegu Pajak yang terletak pada TK 36.71.13.1002-13.1007-015 dengan koordinat $106^{\circ} 43' 54.001''$ BT dan $6^{\circ} 14' 58.416''$ LS dilanjutkan ke arah barat mengikuti as Jalan H. Jegu Pajak hingga bertemu Jalan H. Jegu Pajak yang terletak pada TK 36.71.13.1002-13.1007-016 dengan koordinat $106^{\circ} 43' 53.587''$ BT dan $6^{\circ} 14' 58.438''$ LS dilanjutkan ke arah selatan mengikuti as Jalan H. Jegu Pajak hingga bertemu pemukiman yang terletak pada TK 36.71.13.1002-13.1007-017 dengan koordinat $106^{\circ} 43' 53.425''$ BT dan $6^{\circ} 14' 59.165''$ LS dilanjutkan ke arah selatan melewati pemukiman hingga bertemu Jalan Rambutan yang terletak pada TK 36.71.13.1002-13.1007-018 dengan koordinat $106^{\circ} 43' 53.825''$ BT dan $6^{\circ} 15' 1.696''$ LS dilanjutkan ke arah timur mengikuti as Jalan Rambutan hingga bertemu Jalan Rambutan yang terletak pada TK 36.71.13.1002-13.1007-019 dengan koordinat $106^{\circ} 43' 54.268''$ BT dan $6^{\circ} 15' 1.710''$ LS dilanjutkan ke arah selatan mengikuti as Jalan Rambutan hingga bertemu Tembok Ponpes Islamiyah yang terletak pada TK 36.71.13.1002-13.1007-020 dengan koordinat $106^{\circ} 43' 54.293''$ BT dan $6^{\circ} 15' 2.930''$ LS dilanjutkan ke arah selatan menyusuri Tembok Ponpes Islamiyah hingga bertemu Jalan Plamboyan yang terletak pada TK 36.71.13.1002-13.1007-021 dengan koordinat $106^{\circ} 43' 53.382''$ BT dan $6^{\circ} 15' 8.288''$ LS dilanjutkan ke arah selatan mengikuti as Jalan Plamboyan hingga bertemu simpul batas antara Kelurahan Larangan Selatan dan Kelurahan Cipadu Jaya Kecamatan Larangan dengan Kota Tangerang Selatan yang terletak pada TK 36.71.13.1002-13.1007-36.74-000 dengan koordinat $106^{\circ} 43' 53.469''$ BT dan $6^{\circ} 15' 10.267''$ LS.

- c. Batas Kelurahan Larangan Selatan dengan Kelurahan Paninggilan:
Dimulai dari simpul batas antara Kelurahan Paninggilan, Kelurahan Paninggilan Utara Kecamatan Ciledug, Kelurahan Larangan Selatan dan Kelurahan Gaga Kecamatan Larangan yang terletak pada TK

36.71.06.1001-06.1008-13.1002-13.1006-000 dengan koordinat $106^{\circ} 43' 8,391''$ BT dan $6^{\circ} 14' 39,850''$ LS ke arah selatan menyusuri as Sungai Cantiga hingga bertemu jembatan yang terletak pada TK 36.71.06.1001-13.1002-001 dengan koordinat $106^{\circ} 43' 5,887''$ BT dan $6^{\circ} 14' 47,299''$ LS dilanjutkan ke arah tenggara menyusuri as Sungai Cantiga hingga bertemu Sungai Cantiga yang terletak pada TK 36.71.06.1001-13.1002-002 dengan koordinat $106^{\circ} 43' 8,879''$ BT dan $6^{\circ} 14' 51,710''$ LS dilanjutkan ke arah selatan menyusuri as Sungai Cantiga hingga bertemu Sungai Cantiga yang terletak pada TK 36.71.06.1001-13.1002-003 dengan koordinat $106^{\circ} 43' 8,882''$ BT dan $6^{\circ} 14' 52,944''$ LS dilanjutkan ke arah timur melewati kebun hingga bertemu Jalan Lengkuas yang terletak pada TK 36.71.06.1001-13.1002-004 dengan koordinat $106^{\circ} 43' 10,153''$ BT dan $6^{\circ} 14' 53,002''$ LS dilanjutkan ke arah selatan melewati kebun hingga bertemu kebun yang terletak pada TK 36.71.06.1001-13.1002-005 dengan koordinat $106^{\circ} 43' 10,045''$ BT dan $6^{\circ} 14' 57,692''$ LS dilanjutkan ke arah timur melewati kebun hingga bertemu kebun yang terletak pada TK 36.71.06.1001-13.1002-006 dengan koordinat $106^{\circ} 43' 10,985''$ BT dan $6^{\circ} 14' 57,722''$ LS dilanjutkan ke arah tenggara menyusuri as saluran irigasi hingga bertemu saluran irigasi yang terletak pada TK 36.71.06.1001-13.1002-007 dengan koordinat $106^{\circ} 43' 11,921''$ BT dan $6^{\circ} 14' 59,298''$ LS dilanjutkan ke arah tenggara melewati pemukiman hingga bertemu pemukiman yang terletak pada TK 36.71.06.1001-13.1002-008 dengan koordinat $106^{\circ} 43' 14,437''$ BT dan $6^{\circ} 15' 2,927''$ LS dilanjutkan ke arah barat daya melewati kebun hingga bertemu kebun yang terletak pada TK 36.71.06.1001-13.1002-009 dengan koordinat $106^{\circ} 43' 13,696''$ BT dan $6^{\circ} 15' 3,236''$ LS dilanjutkan ke arah selatan melewati kebun hingga bertemu simpul batas antara Kelurahan Paninggilan Kecamatan Ciledug, dan Kelurahan Larangan Selatan Kecamatan Larangan dengan Kota Tangerang Selatan yang terletak pada TK 36.71.06.1001-13.1002-36.74-000 dengan koordinat $106^{\circ} 43' 13,775''$ BT dan $6^{\circ} 15' 3,499''$ LS.

- d. Batas Kelurahan Larangan Selatan dengan Kota Tangerang Selatan:
Batas antara Kelurahan Larangan Selatan Kecamatan Larangan Kota Tangerang dengan Kota Tangerang Selatan berpedoman dan mengikuti Peraturan Menteri Dalam Negeri Republik Indonesia Nomor 11 Tahun 2012 tentang Batas Daerah Kota Tangerang Selatan dengan Kota Tangerang dari TK.36.71.06.1001-13.1002-36.74-000 dengan koordinat 106° 43' 13.775" BT dan 6° 15' 3.499" LS sampai pada TK.36.71.13.1002-13.1007-36.74-000 dengan koordinat 106° 43' 53.469" BT dan 6° 15' 10.267" LS.

Peta Kelurahan Larangan Selatan sebagaimana tercantum dalam Lampiran merupakan bagian yang tidak terpisahkan dari Peraturan Wali Kota ini.

9.8. Kelurahan Larangan Utara

Kelurahan Larangan Utara mempunyai Batas Wilayah Administrasi yaitu sebelah:

- Utara : 1. Provinsi DKI Jakarta
Timur : 1. Kelurahan Larangan Indah
2. Kelurahan Cipadu
3. Kelurahan Kreo
Selatan : 1. Kelurahan Gaga
2. Kelurahan Cipadu
3. Kelurahan Paninggilan Utara
Barat : 1. Kelurahan Sudimara Timur
2. Kelurahan Paninggilan Utara
3. Kelurahan Karang Timur

Batas-batas wilayah administrasi Kelurahan Larangan Utara sebagai berikut:

- a. Batas Kelurahan Larangan Utara dengan Kelurahan Larangan Indah:
Dimulai dari simpul batas antara Kota Jakarta Barat dengan Kelurahan Larangan Utara dan Kelurahan Larangan Indah Kecamatan Larangan yang terletak pada TK 31.73-36.71.13.1001-

13.1005-000 dengan koordinat $106^{\circ} 43' 37,441''$ BT dan $6^{\circ} 13' 27,617''$ LS ke arah selatan melewati pertigaan jalan hingga bertemu pertigaan jalan yang terletak pada TK 36.71.13.1001-13.1005-001 dengan koordinat $106^{\circ} 43' 37,747''$ BT dan $6^{\circ} 13' 30,623''$ LS dilanjutkan ke arah barat mengikuti as Jalan Sunan Kalijaga hingga bertemu Jalan Sunan Kalijaga yang terletak pada TK 36.71.13.1001-13.1005-002 dengan koordinat $106^{\circ} 43' 36,991''$ BT dan $6^{\circ} 13' 30,634''$ LS dilanjutkan ke arah selatan mengikuti as Jalan Sunan Kalijaga hingga bertemu Jalan Sunan Kalijaga yang terletak pada TK 36.71.13.1001-13.1005-003 dengan koordinat $106^{\circ} 43' 37,531''$ BT dan $6^{\circ} 13' 39,785''$ LS dilanjutkan ke arah timur mengikuti as Jalan Sunan Kalijaga hingga bertemu Jalan Sunan Kalijaga yang terletak pada TK 36.71.13.1001-13.1005-004 dengan koordinat $106^{\circ} 43' 38,222''$ BT dan $6^{\circ} 13' 39,907''$ LS dilanjutkan ke arah selatan mengikuti as Jalan Sunan Kalijaga hingga bertemu Jalan Sunan Kalijaga yang terletak pada TK 36.71.13.1001-13.1005-005 dengan koordinat $106^{\circ} 43' 38,028''$ BT dan $6^{\circ} 13' 42,985''$ LS dilanjutkan ke arah timur mengikuti as Jalan Sunan Kalijaga hingga bertemu Jalan Sunan Kalijaga yang terletak pada TK 36.71.13.1001-13.1005-006 dengan koordinat $106^{\circ} 43' 39,202''$ BT dan $6^{\circ} 13' 43,136''$ LS dilanjutkan ke arah selatan mengikuti as Jalan Sunan Kalijaga hingga bertemu Jalan Ciledug Raya yang terletak pada TK 36.71.13.1001-13.1005-007 dengan koordinat $106^{\circ} 43' 38,629''$ BT dan $6^{\circ} 13' 53,058''$ LS dilanjutkan ke arah tenggara mengikuti as Jalan Ciledug Raya hingga bertemu simpul batas antara Kelurahan Larangan Utara, Kelurahan Kreo, dan Kelurahan Larangan Indah Kecamatan Larangan yang terletak pada TK 36.71.13.1001-13.1004-13.1005-000 dengan koordinat $106^{\circ} 44' 7,659''$ BT dan $6^{\circ} 13' 59,978''$ LS.

b. Batas Kelurahan Larangan Utara dengan Kelurahan Cipadu:

Dimulai dari simpul batas antara Kelurahan Larangan Utara, Kelurahan Cipadu, dan Kelurahan Kreo Kecamatan Larangan yang

terletak pada TK 36.71.13.1001-13.1003-13.1004-000 dengan koordinat $106^{\circ} 44' 8.328''$ BT dan $6^{\circ} 14' 0.197''$ LS ke arah selatan mengikuti as Jalan Langgar Utama hingga bertemu Jalan Langgar Utama yang terletak pada TK 36.71.13.1001-13.1003-001 dengan koordinat $106^{\circ} 44' 8.185''$ BT dan $6^{\circ} 14' 1.493''$ LS dilanjutkan ke arah barat mengikuti as Jalan Langgar Utama hingga bertemu kebun yang terletak pada TK 36.71.13.1001-13.1003-002 dengan koordinat $106^{\circ} 44' 7.058''$ BT dan $6^{\circ} 14' 1.633''$ LS dilanjutkan ke arah utara melewati pemukiman hingga bertemu pemukiman yang terletak pada TK 36.71.13.1001-13.1003-003 dengan koordinat $106^{\circ} 44' 6.990''$ BT dan $6^{\circ} 14' 1.360''$ LS dilanjutkan ke arah barat daya melewati pemukiman hingga bertemu jalan yang terletak pada TK 36.71.13.1001-13.1003-004 dengan koordinat $106^{\circ} 44' 4.550''$ BT dan $6^{\circ} 14' 2.327''$ LS dilanjutkan ke arah barat daya mengikuti as jalan hingga bertemu jalan yang terletak pada TK 36.71.13.1001-13.1003-005 dengan koordinat $106^{\circ} 44' 3.429''$ BT dan $6^{\circ} 14' 3.006''$ LS dilanjutkan ke arah selatan mengikuti as jalan hingga bertemu saluran irigasi yang terletak pada TK 36.71.13.1001-13.1003-006 dengan koordinat $106^{\circ} 44' 2.224''$ BT dan $6^{\circ} 14' 4.729''$ LS dilanjutkan ke arah selatan mengikuti as Gang Langgar VII hingga bertemu Gang Langgar VII yang terletak pada TK 36.71.13.1001-13.1003-007 dengan koordinat $106^{\circ} 44' 1.705''$ BT dan $6^{\circ} 14' 6.104''$ LS dilanjutkan ke arah timur mengikuti as Gang Langgar VII hingga bertemu Gang Langgar VII yang terletak pada TK 36.71.13.1001-13.1003-008 dengan koordinat $106^{\circ} 44' 2.223''$ BT dan $6^{\circ} 14' 6.106''$ LS dilanjutkan ke arah selatan mengikuti as Gang Langgar VII hingga bertemu Gang Langgar Ujung 2 yang terletak pada TK 36.71.13.1001-13.1003-009 dengan koordinat $106^{\circ} 44' 2.367''$ BT dan $6^{\circ} 14' 7.310''$ LS dilanjutkan ke arah selatan mengikuti as Gang Langgar Ujung 2 hingga bertemu Jalan Langgar Ujung yang terletak pada TK 36.71.13.1001-13.1003-010 dengan koordinat $106^{\circ} 44' 1.932''$ BT dan $6^{\circ} 14' 9.528''$ LS dilanjutkan ke arah selatan mengikuti as Jalan Langgar Ujung hingga bertemu Jalan Langgar Ujung 1 yang terletak pada TK 36.71.13.1001-

13.1003-011 dengan koordinat $106^{\circ} 44' 1.763''$ BT dan $6^{\circ} 14' 12.437''$ LS dilanjutkan ke arah barat mengikuti as Jalan Langgar Ujung 1 hingga bertemu jalan yang terletak pada TK 36.71.13.1001-13.1003-012 dengan koordinat $106^{\circ} 44' 0.186''$ BT dan $6^{\circ} 14' 12.253''$ LS dilanjutkan ke arah barat daya mengikuti as jalan hingga bertemu simpul batas antara Kelurahan Larangan Utara, Kelurahan Cipadu, dan Kelurahan Gaga Kecamatan Larangan yang terletak pada TK 36.71.13.1001-13.1003-13.1006-000 dengan koordinat $106^{\circ} 43' 59.521''$ BT dan $6^{\circ} 14' 13.081''$ LS.

c. Batas Kelurahan Larangan Utara dengan Kelurahan Kreo:

Dimulai dari simpul batas antara Kelurahan Larangan Utara, Kelurahan Kreo, dan Kelurahan Larangan Indah Kecamatan Larangan yang terletak pada TK 36.71.13.1001-13.1004-13.1005-000 dengan koordinat $106^{\circ} 44' 7.659''$ BT dan $6^{\circ} 13' 59.978''$ LS ke arah tenggara mengikuti as Jalan Ciledug Raya hingga bertemu Jalan Ciledug Raya yang terletak pada TK 36.71.13.1001-13.1004-001 dengan koordinat $106^{\circ} 44' 7.994''$ BT dan $6^{\circ} 14' 0.089''$ LS dilanjutkan ke arah tenggara mengikuti as Jalan Ciledug Raya hingga bertemu simpul batas antara Kelurahan Larangan Utara, Kelurahan Cipadu, dan Kelurahan Kreo Kecamatan Larangan yang terletak pada TK 36.71.13.1001-13.1003-13.1004-000 dengan koordinat $106^{\circ} 44' 8.328''$ BT dan $6^{\circ} 14' 0.197''$ LS.

d. Batas Kelurahan Larangan Utara dengan Kelurahan Gaga:

Dimulai dari simpul batas antara Kelurahan Paninggilan Utara Kecamatan Ciledug dengan Kelurahan Larangan Utara dan Kelurahan Gaga Kecamatan Larangan yang terletak pada TK 36.71.06.1008-13.1001-13.1006-000 dengan koordinat $106^{\circ} 43' 8,818''$ BT dan $6^{\circ} 14' 18,912''$ LS ke arah barat laut mengikuti as Jalan Taman Asri Blok K hingga bertemu Jalan Taman Asri Blok K yang terletak pada TK 36.71.13.1001-13.1006-001 dengan koordinat $106^{\circ} 43' 53,105''$ BT dan $6^{\circ} 14' 9,352''$ LS dilanjutkan ke arah timur laut mengikuti as Jalan Taman Asri Blok K hingga bertemu pemukiman yang terletak

pada TK 36.71.13.1001-13.1006-002 dengan koordinat $106^{\circ} 43' 53,519''$ BT dan $6^{\circ} 14' 9,031''$ LS dilanjutkan ke arah barat laut mengikuti as Jalan Langgar Ujung hingga bertemu Jalan Langgar Ujung yang terletak pada TK 36.71.13.1001-13.1006-003 dengan koordinat $106^{\circ} 43' 53,209''$ BT dan $6^{\circ} 14' 8,358''$ LS dilanjutkan ke arah barat melewati pertigaan jalan hingga bertemu pertigaan jalan yang terletak pada TK 36.71.13.1001-13.1006-004 dengan koordinat $106^{\circ} 43' 52,219''$ BT dan $6^{\circ} 14' 8,491''$ LS dilanjutkan ke arah utara mengikuti as Jalan Shinta hingga bertemu Jalan Shinta yang terletak pada TK 36.71.13.1001-13.1006-005 dengan koordinat $106^{\circ} 43' 51,820''$ BT dan $6^{\circ} 14' 5,474''$ LS dilanjutkan ke arah barat laut mengikuti as Gang Ilmu hingga bertemu Gang Ilmu yang terletak pada TK 36.71.13.1001-13.1006-006 dengan koordinat $106^{\circ} 43' 49,271''$ BT dan $6^{\circ} 14' 4,387''$ LS dilanjutkan ke arah selatan mengikuti as Jalan Taman Asri Utama hingga bertemu Jalan Taman Asri Utama yang terletak pada TK 36.71.13.1001-13.1006-007 dengan koordinat $106^{\circ} 43' 49,076''$ BT dan $6^{\circ} 14' 5,442''$ LS dilanjutkan ke arah barat mengikuti as Jalan Prof. Dr. Hamka hingga bertemu Jalan Prof. Dr. Hamka yang terletak pada TK 36.71.13.1001-13.1006-008 dengan koordinat $106^{\circ} 43' 46,798''$ BT dan $6^{\circ} 14' 4,931''$ LS dilanjutkan ke arah selatan melewati pertigaan jalan hingga bertemu pertigaan jalan yang terletak pada TK 36.71.13.1001-13.1006-009 dengan koordinat $106^{\circ} 43' 46,664''$ BT dan $6^{\circ} 14' 5,820''$ LS dilanjutkan ke arah barat mengikuti as Jalan Caplin Satu hingga bertemu Jalan Caplin Satu yang terletak pada TK 36.71.13.1001-13.1006-010 dengan koordinat $106^{\circ} 43' 45,612''$ BT dan $6^{\circ} 14' 5,562''$ LS dilanjutkan ke arah barat daya melewati perempatan jalan hingga bertemu perempatan jalan yang terletak pada TK 36.71.13.1001-13.1006-011 dengan koordinat $106^{\circ} 43' 40,650''$ BT dan $6^{\circ} 14' 7,981''$ LS dilanjutkan ke arah barat mengikuti as Jalan Inpres IV hingga bertemu Jalan Inpres Iv yang terletak pada TK 36.71.13.1001-13.1006-012 dengan koordinat $106^{\circ} 43' 38,453''$ BT dan $6^{\circ} 14' 7,807''$ LS dilanjutkan ke arah barat laut mengikuti as Jalan Inpres IV hingga

bertemu Jalan Inpres Iv yang terletak pada TK 36.71.13.1001-13.1006-013 dengan koordinat $106^{\circ} 43' 37,168''$ BT dan $6^{\circ} 14' 7,318''$ LS dilanjutkan ke arah barat daya mengikuti as Jalan Inpres V hingga bertemu Jalan Inpres V yang terletak pada TK 36.71.13.1001-13.1006-014 dengan koordinat $106^{\circ} 43' 33,964''$ BT dan $6^{\circ} 14' 11,098''$ LS dilanjutkan ke arah barat mengikuti as Jalan Inpres V hingga bertemu Jalan Inpres V yang terletak pada TK 36.71.13.1001-13.1006-015 dengan koordinat $106^{\circ} 43' 32,711''$ BT dan $6^{\circ} 14' 10,792''$ LS dilanjutkan ke arah selatan mengikuti as jalan hingga bertemu jalan yang terletak pada TK 36.71.13.1001-13.1006-016 dengan koordinat $106^{\circ} 43' 32,243''$ BT dan $6^{\circ} 14' 12,624''$ LS dilanjutkan ke arah barat melewati pemukiman hingga bertemu pemukiman yang terletak pada TK 36.71.13.1001-13.1006-017 dengan koordinat $106^{\circ} 43' 31,588''$ BT dan $6^{\circ} 14' 12,386''$ LS dilanjutkan ke arah selatan mengikuti as Jalan Inpres Raya hingga bertemu Jalan Inpres Raya yang terletak pada TK 36.71.13.1001-13.1006-018 dengan koordinat $106^{\circ} 43' 31,285''$ BT dan $6^{\circ} 14' 13,733''$ LS dilanjutkan ke arah tenggara mengikuti as Jalan Inpres VI hingga bertemu Jalan Inpres Vi yang terletak pada TK 36.71.13.1001-13.1006-019 dengan koordinat $106^{\circ} 43' 33,676''$ BT dan $6^{\circ} 14' 14,618''$ LS dilanjutkan ke arah barat daya mengikuti as Jalan H. Risan hingga bertemu Jalan H. Risan yang terletak pada TK 36.71.13.1001-13.1006-020 dengan koordinat $106^{\circ} 43' 26,504''$ BT dan $6^{\circ} 14' 26,063''$ LS dilanjutkan ke arah barat laut mengikuti as Jalan Perintis hingga bertemu Jalan Perintis yang terletak pada TK 36.71.13.1001-13.1006-021 dengan koordinat $106^{\circ} 43' 23,560''$ BT dan $6^{\circ} 14' 22,711''$ LS dilanjutkan ke arah selatan mengikuti as Jalan Perintis hingga bertemu Jalan Perintis yang terletak pada TK 36.71.13.1001-13.1006-022 dengan koordinat $106^{\circ} 43' 23,376''$ BT dan $6^{\circ} 14' 23,064''$ LS dilanjutkan ke arah barat laut mengikuti as Jalan Inpres Raya hingga bertemu Jalan Inpres Raya yang terletak pada TK 36.71.13.1001-13.1006-023 dengan koordinat $106^{\circ} 43' 20,039''$ BT dan $6^{\circ} 14' 21,847''$ LS dilanjutkan ke arah barat laut

melewati kebun hingga bertemu kebun yang terletak pada TK 36.71.13.1001-13.1006-024 dengan koordinat $106^{\circ} 43' 10,862''$ BT dan $6^{\circ} 14' 19,507''$ LS dilanjutkan ke arah barat laut melewati kebun hingga bertemu simpul batas antara Kelurahan Larangan Utara, Kelurahan Cipadu, dan Kelurahan Gaga Kecamatan Larangan yang terletak pada TK 36.71.13.1001-13.1003-13.1006-000 dengan koordinat $106^{\circ} 43' 59,521''$ BT dan $6^{\circ} 14' 13,081''$ LS.

- e. Batas Kelurahan Larangan Utara dengan Kelurahan Paninggilan Utara:

Dimulai dari simpul batas antara Kelurahan Paninggilan Utara Kecamatan Ciledug dengan Kelurahan Larangan Utara dan Kelurahan Gaga Kecamatan Larangan yang terletak pada TK 36.71.06.1008-13.1001-13.1006-000 dengan koordinat $106^{\circ} 43' 8.818''$ BT dan $6^{\circ} 14' 18.912''$ LS ke arah barat laut menyusuri as Sungai Cantiga hingga bertemu Sungai Cantiga yang terletak pada TK 36.71.06.1008-13.1001-001 dengan koordinat $106^{\circ} 43' 8.206''$ BT dan $6^{\circ} 14' 18.715''$ LS dilanjutkan ke arah utara melewati jembatan hingga bertemu jembatan yang terletak pada TK 36.71.06.1008-13.1001-002 dengan koordinat $106^{\circ} 43' 8.555''$ BT dan $6^{\circ} 14' 17.358''$ LS dilanjutkan ke arah timur laut melewati jembatan hingga bertemu simpul batas antara Kelurahan Sudimara Timur dan Kelurahan Paninggilan Utara Kecamatan Ciledug dengan Kelurahan Larangan Utara Kecamatan Larangan yang terletak pada TK 36.71.06.1003-06.1008-13.1001-000 dengan koordinat $106^{\circ} 43' 10.293''$ BT dan $6^{\circ} 14' 14.982''$ LS.

- f. Batas Kelurahan Larangan Utara dengan Kelurahan Karang Timur:

Dimulai dari simpul batas antara Kelurahan Sudimara Timur Kecamatan Ciledug, Kelurahan Karang Timur Kecamatan Karang Tengah, dan Kelurahan Larangan Utara Kecamatan Larangan yang terletak pada TK 36.71.06.1003-12.1005-13.1001-000 dengan koordinat $106^{\circ} 43' 24.122''$ BT dan $6^{\circ} 13' 46.789''$ LS ke arah utara menyusuri irigasi hingga bertemu simpul batas antara Kota Jakarta Barat dengan Kelurahan Karang Timur Kecamatan Karang Tengah,

dan Kelurahan Larangan Utara Kecamatan Larangan yang terletak pada TK 31.73-36.71.12.1005-13.1001-000 dengan koordinat $106^{\circ} 43' 13.407''$ BT dan $6^{\circ} 13' 27.248''$ LS.

g. Batas Kelurahan Larangan Utara dengan Kelurahan Sudimara Timur: Dimulai dari simpul batas antara Kelurahan Sudimara Timur Kecamatan Ciledug, Kelurahan Karang Timur Kecamatan Karang Tengah, dan Kelurahan Larangan Utara Kecamatan Larangan yang terletak pada TK 36.71.06.1003-12.1005-13.1001-000 dengan koordinat $106^{\circ} 43' 24.122''$ BT dan $6^{\circ} 13' 46.789''$ LS ke arah barat daya Menyusuri saluran irigasi hingga bertemu simpul batas antara Kelurahan Sudimara Timur dan Kelurahan Paninggilan Utara Kecamatan Ciledug dengan Kelurahan Larangan Utara Kecamatan Larangan yang terletak pada TK 36.71.06.1003-06.1008-13.1001-000 dengan koordinat $106^{\circ} 43' 10.293''$ BT dan $6^{\circ} 14' 14.982''$ LS.

h. Batas Kelurahan Larangan Utara dengan Kota Jakarta Barat Provinsi DKI Jakarta:

Batas antara Kelurahan Larangan Utara Kecamatan Larangan Kota Tangerang Provinsi Banten dengan Provinsi DKI Jakarta berpedoman dan mengikuti Peraturan Menteri Dalam Negeri Republik Indonesia Nomor 37 Tahun 2015 tentang Batas Daerah Provinsi Daerah Khusus Ibukota Jakarta dengan Provinsi Banten dari TK 36.71.03.1005-04.1005-31.73-000 dengan koordinat $106^{\circ} 43' 13.407''$ BT dan $6^{\circ} 13' 27.248''$ LS sampai pada TK.36.71.13.1001-13.1005-31.73-000 dengan koordinat $106^{\circ} 43' 37.441''$ BT dan $6^{\circ} 13' 27.617''$ LS.

Peta Kelurahan Larangan Utara sebagaimana tercantum dalam Lampiran merupakan bagian yang tidak terpisahkan dari Peraturan Wali Kota ini.

10. Kecamatan Neglasari

10.1. Kelurahan Karang Anyar

Kelurahan Karang Anyar mempunyai Batas Wilayah Administrasi yaitu sebelah:

- Utara : 1. Kelurahan Pajang
- Timur : 1. Kelurahan Belendung
2. Kelurahan Batusari
- Selatan : 1. Kelurahan Tanah Tinggi
- Barat : 1. Kelurahan Karang Sari

Batas-batas wilayah administrasi Kelurahan Karang Anyar sebagai berikut:

a. Batas Kelurahan Karang Anyar dengan Kelurahan Pajang:

Dimulai dari simpul batas antara Kelurahan Pajang Kecamatan Benda dengan Kelurahan Karang Sari dan Kelurahan Karang Anyar Kecamatan Neglasari yang terletak pada TK 36.71.04.1004-10.1002-10.1006-000 dengan koordinat $106^{\circ} 38' 37.962''$ BT dan $6^{\circ} 8' 42.065''$ LS ke arah timur laut menyusuri Pagar Bandar Udara Soekarno Hatta hingga bertemu Pagar Bandar Udara Soekarno Hatta yang terletak pada TK 36.71.04.1004-10.1006-001 dengan koordinat $106^{\circ} 38' 48.142''$ BT dan $6^{\circ} 8' 37.964''$ LS dilanjutkan ke arah timur laut menyusuri Pagar Bandar Udara Soekarno Hatta hingga bertemu simpul batas antara Kelurahan Belendung dan Kelurahan Pajang Kecamatan Benda dengan Kelurahan Karang Anyar Kecamatan Neglasari yang terletak pada TK 36.71.04.1001-04.1004-10.1006-000 dengan koordinat $106^{\circ} 38' 58.301''$ BT dan $6^{\circ} 8' 33.826''$ LS.

b. Batas Kelurahan Karang Anyar dengan Kelurahan Belendung:

Dimulai dari simpul batas antara Kelurahan Belendung dan Kelurahan Pajang Kecamatan Benda dengan Kelurahan Karang Anyar Kecamatan Neglasari yang terletak pada TK 36.71.04.1001-04.1004-10.1006-000 dengan koordinat $106^{\circ} 38' 58.301''$ BT dan $6^{\circ} 8' 33.826''$ LS ke arah selatan Menyusuri Ladang hingga bertemu simpul batas antara Kelurahan Batusari Kecamatan Batuceper, Kelurahan Belendung Kecamatan Benda, dan Kelurahan Karang Anyar Kecamatan Neglasari yang terletak pada TK 36.71.03.1006-04.1001-

10.1006-000 dengan koordinat $106^{\circ} 39' 0.160''$ BT dan $6^{\circ} 8' 53.287''$ LS.

c. Batas Kelurahan Karang Anyar dengan Kelurahan Batusari:

Dimulai dari simpul batas antara Kelurahan Batusari Kecamatan Batuceper, Kelurahan Belendung Kecamatan Benda, dan Kelurahan Karang Anyar Kecamatan Neglasari yang terletak pada TK 36.71.03.1006-04.1001-10.1006-000 dengan koordinat $106^{\circ} 39' 0,160''$ BT dan $6^{\circ} 8' 53,287''$ LS ke arah barat Menyusuri As Sungai hingga bertemu sungai yang terletak pada TK 36.71.03.1006-10.1006-002 dengan koordinat $106^{\circ} 38' 55,678''$ BT dan $6^{\circ} 8' 55,040''$ LS dilanjutkan ke arah selatan Menyusuri Permukiman hingga bertemu Batas Permukiman dengan Kebun yang terletak pada TK 36.71.03.1006-10.1006-003 dengan koordinat $106^{\circ} 38' 56,449''$ BT dan $6^{\circ} 9' 5,083''$ LS dilanjutkan ke arah selatan Menyusuri Kebun hingga bertemu Batas Permukiman dengan Kebun yang terletak pada TK 36.71.03.1006-10.1006-004 dengan koordinat $106^{\circ} 38' 56,887''$ BT dan $6^{\circ} 9' 7,479''$ LS dilanjutkan ke arah selatan Menyusuri Permukiman hingga bertemu Ladang yang terletak pada TK 36.71.03.1006-10.1006-005 dengan koordinat $106^{\circ} 38' 56,652''$ BT dan $6^{\circ} 9' 12,095''$ LS dilanjutkan ke arah selatan Menyusuri Ladang hingga bertemu jalan yang terletak pada TK 36.71.03.1006-10.1006-006 dengan koordinat $106^{\circ} 38' 56,920''$ BT dan $6^{\circ} 9' 17,106''$ LS dilanjutkan ke arah timur Menyusuri Jalan hingga bertemu jalan yang terletak pada TK 36.71.03.1006-10.1006-007 dengan koordinat $106^{\circ} 39' 0,593''$ BT dan $6^{\circ} 9' 16,667''$ LS dilanjutkan ke arah selatan Menyusuri Permukiman hingga bertemu irigasi yang terletak pada TK 36.71.03.1006-10.1006-008 dengan koordinat $106^{\circ} 39' 0,327''$ BT dan $6^{\circ} 9' 26,090''$ LS dilanjutkan ke arah selatan Menyusuri Irigasi hingga bertemu jalan yang terletak pada TK 36.71.03.1006-10.1006-009 dengan koordinat $106^{\circ} 39' 1,512''$ BT dan $6^{\circ} 9' 45,903''$ LS dilanjutkan ke arah barat Menyusuri Jalan hingga bertemu jalan yang terletak pada TK 36.71.03.1006-10.1006-010 dengan koordinat $106^{\circ} 38'$

59,838" BT dan 6° 9' 45,960" LS dilanjutkan ke arah selatan Menyusuri Irigasi hingga bertemu simpul batas antara Kelurahan Tanah Tinggi Kecamatan Tangerang, Kelurahan Batusari Kecamatan Batuaceper, dan Kelurahan Karang Anyar Kecamatan Neglasari yang terletak pada TK 36.71.01.1003-03.1006-10.1006-000 dengan koordinat 106° 39' 0,364" BT dan 6° 9' 55,134" LS.

d. Batas Kelurahan Karang Anyar dengan Kelurahan Tanah Tinggi:

Dimulai dari simpul batas antara Kelurahan Tanah Tinggi Kecamatan Tangerang dengan Kelurahan Karang Sari dan Kelurahan Karang Anyar Kecamatan Neglasari yang terletak pada TK 36.71.01.1003-10.1002-10.1006-000 dengan koordinat 106° 38' 39,423" BT dan 6° 9' 59,145" LS ke arah timur menyusuri (as) irigasi hingga bertemu simpul batas antara Kelurahan Tanah Tinggi Kecamatan Tangerang, Kelurahan Batusari Kecamatan Batuaceper, dan Kelurahan Karang Anyar Kecamatan Neglasari yang terletak pada TK 36.71.01.1003-03.1006-10.1006-000 dengan koordinat 106° 39' 0,364" BT dan 6° 9' 55,134" LS.

e. Batas Kelurahan Karang Anyar dengan Kelurahan Karang Sari:

Dimulai dari simpul batas antara Kelurahan Tanah Tinggi Kecamatan Tangerang dengan Kelurahan Karang Sari dan Kelurahan Karang Anyar Kecamatan Neglasari yang terletak pada TK 36.71.01.1003-10.1002-10.1006-000 dengan koordinat 106° 38' 39,423" BT dan 6° 9' 59,145" LS ke arah utara menyusuri jalan pembangunan 3 hingga bertemu Jalan Pembangunan 3 yang terletak pada TK 36.71.10.1002-10.1006-001 dengan koordinat 106° 38' 27,279" BT dan 6° 9' 10,890" LS dilanjutkan ke arah utara menyusuri jalan hingga bertemu pertemuan bangunan dan pipa air yang terletak pada TK 36.71.10.1002-10.1006-002 dengan koordinat 106° 38' 27,089" BT dan 6° 9' 1,368" LS dilanjutkan ke arah timur menyusuri pipa air hingga bertemu bangunandan pinggir sawah yang terletak pada TK 36.71.10.1002-10.1006-003 dengan koordinat 106° 38' 38,136" BT dan 6° 8' 55,361" LS dilanjutkan ke arah utara menyusuri pematang

sawah hingga bertemu simpul batas antara Kelurahan Pajang Kecamatan Benda dengan Kelurahan Karang Sari dan Kelurahan Karang Anyar Kecamatan Neglasari yang terletak pada TK 36.71.04.1004-10.1002-10.1006-000 dengan koordinat $106^{\circ} 38' 37,962''$ BT dan $6^{\circ} 8' 42,065''$ LS.

Peta Kelurahan Karang Anyar sebagaimana tercantum dalam Lampiran merupakan bagian yang tidak terpisahkan dari Peraturan Wali Kota ini.

10.2. Kelurahan Karang Sari

Kelurahan Karang Sari mempunyai Batas Wilayah Administrasi yaitu sebelah:

- Utara : 1. Kelurahan Pajang
- Timur : 1. Kelurahan Karang Anyar
- Selatan : 1. Kelurahan Sukarasa
2. Kelurahan Sukaasih
3. Kelurahan Tanah Tinggi
- Barat : 1. Kelurahan Neglasari
2. Kelurahan Mekarsari

Batas-batas wilayah administrasi Kelurahan Karang Sari sebagai berikut:

a. Batas Kelurahan Karang Sari dengan Kelurahan Pajang:

Dimulai dari simpul batas antara Kelurahan Pajang Kecamatan Benda dengan Kelurahan Neglasari dan Kelurahan Karang Sari Kecamatan Neglasari yang terletak pada TK 36.71.04.1004-10.1001-10.1002-000 dengan koordinat $106^{\circ} 37' 57,820''$ BT dan $6^{\circ} 8' 56,195''$ LS ke arah timur menyusuri Pagar Bandar Udara Soekarno Hatta hingga bertemu Pagar Bandar Udara Soekarno Hatta yang terletak pada TK 36.71.04.1004-10.1002-001 dengan koordinat $106^{\circ} 38' 18,089''$ BT dan $6^{\circ} 8' 50,122''$ LS dilanjutkan ke arah timur laut menyusuri Pagar Bandar Udara Soekarno Hatta hingga bertemu

simpul batas antara Kelurahan Pajang Kecamatan Benda dengan Kelurahan Karang Sari dan Kelurahan Karang Anyar Kecamatan Neglasari yang terletak pada TK 36.71.04.1004-10.1002-10.1006-000 dengan koordinat $106^{\circ} 38' 37.962''$ BT dan $6^{\circ} 8' 42.065''$ LS.

b. Batas Kelurahan Karang Sari dengan Kelurahan Karang Anyar:

Dimulai dari simpul batas antara Kelurahan Tanah Tinggi Kecamatan Tangerang dengan Kelurahan Karang Sari dan Kelurahan Karang Anyar Kecamatan Neglasari yang terletak pada TK 36.71.01.1003-10.1002-10.1006-000 dengan koordinat $106^{\circ} 38' 39,423''$ BT dan $6^{\circ} 9' 59,145''$ LS ke arah utara menyusuri jalan pembangunan 3 hingga bertemu Jalan Pembangunan 3 yang terletak pada TK 36.71.10.1002-10.1006-001 dengan koordinat $106^{\circ} 38' 27,279''$ BT dan $6^{\circ} 9' 10,890''$ LS dilanjutkan ke arah utara menyusuri jalan hingga bertemu pertemuan bangunan dan pipa air yang terletak pada TK 36.71.10.1002-10.1006-002 dengan koordinat $106^{\circ} 38' 27,089''$ BT dan $6^{\circ} 9' 1,368''$ LS dilanjutkan ke arah timur menyusuri pipa air hingga bertemu bangundandan pinggir sawah yang terletak pada TK 36.71.10.1002-10.1006-003 dengan koordinat $106^{\circ} 38' 38,136''$ BT dan $6^{\circ} 8' 55,361''$ LS dilanjutkan ke arah utara menyusuri pematang sawah hingga bertemu simpul batas antara Kelurahan Pajang Kecamatan Benda dengan Kelurahan Karang Sari dan Kelurahan Karang Anyar Kecamatan Neglasari yang terletak pada TK 36.71.04.1004-10.1002-10.1006-000 dengan koordinat $106^{\circ} 38' 37,962''$ BT dan $6^{\circ} 8' 42,065''$ LS.

c. Batas Kelurahan Karang Sari dengan Kelurahan Sukarasa:

Dimulai dari simpul batas antara Kelurahan Sukarasa Kecamatan Tangerang dengan Kelurahan Karang Sari dan Kelurahan Mekarsari Kecamatan Neglasari yang terletak pada TK 36.71.01.1001-10.1002-10.1005-000 dengan koordinat $106^{\circ} 38' 4.429''$ BT dan $6^{\circ} 10' 3.597''$ LS ke arah timur menyusuri (as) sungai hingga bertemu simpul batas antara Kelurahan Sukarasa dan Kelurahan Sukaasih Kecamatan Tangerang dengan Kelurahan Karang Sari Kecamatan Neglasari yang

terletak pada TK 36.71.01.1001-01.1002-10.1002-000 dengan koordinat $106^{\circ} 38' 9.815''$ BT dan $6^{\circ} 10' 3.739''$ LS.

d. Batas Kelurahan Karang Sari dengan Kelurahan Sukaasih:

Dimulai dari simpul batas antara Kelurahan Sukarasa dan Kelurahan Sukaasih Kecamatan Tangerang dengan Kelurahan Karang Sari Kecamatan Neglasari yang terletak pada TK 36.71.01.1001-01.1002-10.1002-000 dengan koordinat $106^{\circ} 38' 9.815''$ BT dan $6^{\circ} 10' 3.739''$ LS ke arah timur menyusuri (as) irigasi hingga bertemu simpul batas antara Kelurahan Sukaasih dan Kelurahan Tanah Tinggi Kecamatan Tangerang dengan Kelurahan Karang Sari Kecamatan Neglasari yang terletak pada TK 36.71.01.1002-01.1003-10.1002-000 dengan koordinat $106^{\circ} 38' 34.971''$ BT dan $6^{\circ} 9' 59.616''$ LS.

e. Batas Kelurahan Karang Sari dengan Kelurahan Tanah Tinggi:

Dimulai dari simpul batas antara Kelurahan Sukaasih dan Kelurahan Tanah Tinggi Kecamatan Tangerang dengan Kelurahan Karang Sari Kecamatan Neglasari yang terletak pada TK 36.71.01.1002-01.1003-10.1002-000 dengan koordinat $106^{\circ} 38' 34,971''$ BT dan $6^{\circ} 9' 59,616''$ LS ke arah timur menyusuri irigasi hingga bertemu simpul batas antara Kelurahan Tanah Tinggi Kecamatan Tangerang dengan Kelurahan Karang Sari dan Kelurahan Karang Anyar Kecamatan Neglasari yang terletak pada TK 36.71.01.1003-10.1002-10.1006-000 dengan koordinat $106^{\circ} 38' 39,423''$ BT dan $6^{\circ} 9' 59,145''$ LS.

f. Batas Kelurahan Karang Sari dengan Kelurahan Neglasari:

Dimulai dari simpul batas antara Kelurahan Pajang Kecamatan Benda dengan Kelurahan Neglasari dan Kelurahan Karang Sari Kecamatan Neglasari yang terletak pada TK 36.71.04.1004-10.1001-10.1002-000 dengan koordinat $106^{\circ} 37' 57,820''$ BT dan $6^{\circ} 8' 56,195''$ LS ke arah selatan menyusuri as sungai hingga bertemu sungai yang terletak pada TK 36.71.10.1001-10.1002-001 dengan koordinat $106^{\circ} 37' 57,540''$ BT dan $6^{\circ} 9' 7,110''$ LS dilanjutkan ke arah selatan menyusuri as sungai hingga bertemu simpul batas antara Kelurahan Neglasari, Kelurahan Karang Sari, dan Kelurahan Mekarsari

Kecamatan Neglasari yang terletak pada TK 36.71.10.1001-10.1002-10.1005-000 dengan koordinat $106^{\circ} 37' 57,342''$ BT dan $6^{\circ} 9' 18,028''$ LS.

g. Batas Kelurahan Karang Sari dengan Kelurahan Mekarsari:

Dimulai dari simpul batas antara Kelurahan Sukarasa Kecamatan Tangerang dengan Kelurahan Karang Sari dan Kelurahan Mekarsari Kecamatan Neglasari yang terletak pada TK 36.71.01.1001-10.1002-10.1005-000 dengan koordinat $106^{\circ} 38' 4,429''$ BT dan $6^{\circ} 10' 3,597''$ LS ke arah timur laut menyusuri jalan DR sitanala hingga bertemu Jalan Dr Sitanala yang terletak pada TK 36.71.10.1002-36.71.10.1005-001 dengan koordinat $106^{\circ} 38' 6,942''$ BT dan $6^{\circ} 10' 0,159''$ LS dilanjutkan ke arah utara menyusuri jalan DR sitanala hingga bertemu pertemuan jalan dr sitanala - irigasi yang terletak pada TK 36.71.10.1002-36.71.10.1005-002 dengan koordinat $106^{\circ} 37' 53,337''$ BT dan $6^{\circ} 9' 33,304''$ LS dilanjutkan ke arah timur laut menyusuri irigasi hingga bertemu simpul batas antara Kelurahan Neglasari, Kelurahan Karang Sari, dan Kelurahan Mekarsari Kecamatan Neglasari yang terletak pada TK 36.71.10.1001-10.1002-10.1005-000 dengan koordinat $106^{\circ} 37' 57,342''$ BT dan $6^{\circ} 9' 18,028''$ LS.

Peta Kelurahan Karang Sari sebagaimana tercantum dalam Lampiran merupakan bagian yang tidak terpisahkan dari Peraturan Wali Kota ini.

10.3. Kelurahan Kedaung Baru

Kelurahan Kedaung Baru mempunyai Batas Wilayah Administrasi yaitu sebelah:

- Utara : 1. Kabupaten Tangerang
- Timur : 1. Kelurahan Kedaung Wetan
- Selatan : 1. Kelurahan Mekarsari
2. Kabupaten Tangerang
- Barat : 1. Kabupaten Tangerang

Batas-batas wilayah administrasi Kelurahan Kedaung Baru sebagai berikut:

- a. Batas Kelurahan Kedaung Baru dengan Kelurahan Kedaung Wetan:
Dimulai dari simpul batas antara Kelurahan Kedaung Wetan, Kelurahan Mekarsari, dan Kelurahan Kedaung Baru Kecamatan Neglasari yang terletak pada TK 36.71.10.1004-10.1005-10.1007-000 dengan koordinat $106^{\circ} 36' 57,679''$ BT dan $6^{\circ} 8' 21,745''$ LS ke arah utara menyusuri jalan Iskandar muda hingga bertemu Jalan Iskandar Muda yang terletak pada TK 36.71.10.1004-10.1007-001 dengan koordinat $106^{\circ} 37' 4,042''$ BT dan $6^{\circ} 7' 50,236''$ LS dilanjutkan ke arah timur menyusuri jalan AMD manunggal x hingga bertemu Jalan Amd Manunggal X yang terletak pada TK 36.71.10.1004-10.1007-002 dengan koordinat $106^{\circ} 37' 16,232''$ BT dan $6^{\circ} 7' 54,794''$ LS dilanjutkan ke arah utara menyusuri jalan hingga bertemu irigasi yang terletak pada TK 36.71.10.1004-10.1007-003 dengan koordinat $106^{\circ} 37' 23,783''$ BT dan $6^{\circ} 7' 45,262''$ LS dilanjutkan ke arah utara menyusuri jalan hingga ke tepi sungai hingga bertemu simpul batas antara Kabupaten Tangerang dengan Kelurahan Kedaung Wetan dan Kelurahan Kedaung Baru Kecamatan Neglasari yang terletak pada TK 36.03-36.71.10.1004-10.1007-000 dengan koordinat $106^{\circ} 37' 16,484''$ BT dan $6^{\circ} 7' 20,359''$ LS.

- b. Batas Kelurahan Kedaung Baru dengan Kelurahan Mekarsari:
Dimulai dari simpul batas antara Kelurahan Kedaung Wetan, Kelurahan Mekarsari, dan Kelurahan Kedaung Baru Kecamatan Neglasari yang terletak pada TK 36.71.10.1004-10.1005-10.1007-000 dengan koordinat $106^{\circ} 36' 57.679''$ BT dan $6^{\circ} 8' 21.745''$ LS ke arah barat daya melewati TPS hingga bertemu TPS yang terletak pada TK 36.71.10.1005-10.1007-001 dengan koordinat $106^{\circ} 36' 56.570''$ BT dan $6^{\circ} 8' 23.010''$ LS dilanjutkan ke arah barat daya melewati TPS hingga bertemu simpul batas antara Kabupaten Tangerang dengan Kelurahan Mekarsari dan Kelurahan Kedaung Baru Kecamatan Neglasari yang terletak pada TK 36.03-36.71.10.1005-10.1007-000 dengan koordinat $106^{\circ} 36' 55.289''$ BT dan $6^{\circ} 8' 24.397''$ LS.
- c. Batas Kelurahan Kedaung Baru dengan Kabupaten Tangerang:
Batas antara Kelurahan Kedaung Baru Kecamatan Neglasari Kota Tangerang dengan Kabupaten Tangerang berpedoman dan mengikuti Peraturan Menteri Dalam Negeri Republik Indonesia Nomor 61 Tahun 2014 tentang Batas Daerah Kabupaten Tangerang dengan Kota Tangerang dari TK 36.71.10.1004-10.1007-36.03-000 dengan koordinat $106^{\circ} 37' 16.484''$ BT dan $6^{\circ} 7' 20.359''$ LS sampai pada TK.36.71.10.1005-10.1007-36.03-000 dengan koordinat $106^{\circ} 36' 55.289''$ BT dan $6^{\circ} 8' 24.397''$ LS.

Peta Kelurahan Kedaung Baru sebagaimana tercantum dalam Lampiran merupakan bagian yang tidak terpisahkan dari Peraturan Wali Kota ini.

10.4. Kelurahan Kedaung Wetan

Kelurahan Kedaung Wetan mempunyai Batas Wilayah Administrasi yaitu sebelah:

- Utara : 1. Kabupaten Tangerang
Timur : 1. Kelurahan Selapajang Jaya
Selatan : 1. Kelurahan Neglasari
2. Kelurahan Mekarsari

Barat : 1. Kelurahan Kedaung Baru

Batas-batas wilayah administrasi Kelurahan Kedaung Wetan sebagai berikut:

- a. Batas Kelurahan Kedaung Wetan dengan Kelurahan Selapajang Jaya:
Dimulai dari simpul batas antara Kabupaten Tangerang dengan Kelurahan Selapajang Jaya dan Kelurahan Kedaung Wetan Kecamatan Neglasari yang terletak pada TK 36.03-36.71.10.1003-10.1004-000 dengan koordinat $106^{\circ} 37' 44.494''$ BT dan $6^{\circ} 7' 14.400''$ LS ke arah selatan Menyusuri Irigasi hingga bertemu Jalan yang terletak pada TK 36.71.10.1003-10.1004-001 dengan koordinat $106^{\circ} 37' 39.063''$ BT dan $6^{\circ} 7' 59.889''$ LS dilanjutkan ke arah timur Menyusuri Jalan hingga bertemu Jalan yang terletak pada TK 36.71.10.1003-10.1004-002 dengan koordinat $106^{\circ} 37' 50.143''$ BT dan $6^{\circ} 7' 59.798''$ LS dilanjutkan ke arah selatan Menyusuri jalan hingga bertemu simpul batas antara Kelurahan Neglasari, Kelurahan Selapajang Jaya, dan Kelurahan Kedaung Wetan Kecamatan Neglasari yang terletak pada TK 36.71.10.1001-10.1003-10.1004-000 dengan koordinat $106^{\circ} 37' 46.678''$ BT dan $6^{\circ} 8' 21.264''$ LS.
- b. Batas Kelurahan Kedaung Wetan dengan Kelurahan Neglasari:
Dimulai dari simpul batas antara Kelurahan Neglasari, Kelurahan Kedaung Wetan, dan Kelurahan Mekarsari Kecamatan Neglasari yang terletak pada TK 36.71.10.1001-10.1004-10.1005-000 dengan koordinat $106^{\circ} 37' 2.301''$ BT dan $6^{\circ} 8' 25.731''$ LS ke arah timur melewati kebun hingga bertemu kebun yang terletak pada TK 36.71.10.1001-10.1004-001 dengan koordinat $106^{\circ} 37' 12.137''$ BT dan $6^{\circ} 8' 24.778''$ LS dilanjutkan ke arah timur melewati kebun hingga bertemu saluran irigasi yang terletak pada TK 36.71.10.1001-10.1004-002 dengan koordinat $106^{\circ} 37' 20.287''$ BT dan $6^{\circ} 8' 24.007''$ LS dilanjutkan ke arah timur menyusuri as saluran irigasi hingga bertemu jalan yang terletak pada TK 36.71.10.1001-10.1004-003 dengan koordinat $106^{\circ} 37' 25.406''$ BT dan $6^{\circ} 8' 23.323''$ LS

dilanjutkan ke arah timur mengikuti as jalan hingga bertemu kebun yang terletak pada TK 36.71.10.1001-10.1004-004 dengan koordinat $106^{\circ} 37' 32.797''$ BT dan $6^{\circ} 8' 23.770''$ LS dilanjutkan ke arah utara melewati kebun hingga bertemu kebun yang terletak pada TK 36.71.10.1001-10.1004-005 dengan koordinat $106^{\circ} 37' 32.912''$ BT dan $6^{\circ} 8' 22.178''$ LS dilanjutkan ke arah timur melewati kebun hingga bertemu saluran irigasi yang terletak pada TK 36.71.10.1001-10.1004-006 dengan koordinat $106^{\circ} 37' 40.670''$ BT dan $6^{\circ} 8' 21.224''$ LS dilanjutkan ke arah timur menyusuri as saluran irigasi hingga bertemu simpul batas antara Kelurahan Neglasari, Kelurahan Selapajang Jaya, dan Kelurahan Kedaung Wetan Kecamatan Neglasari yang terletak pada TK 36.71.10.1001-10.1003-10.1004-000 dengan koordinat $106^{\circ} 37' 46.678''$ BT dan $6^{\circ} 8' 21.264''$ LS.

- c. Batas Kelurahan Kedaung Wetan dengan Kelurahan Kedaung Baru:
Dimulai dari simpul batas antara Kelurahan Kedaung Wetan, Kelurahan Mekarsari, dan Kelurahan Kedaung Baru Kecamatan Neglasari yang terletak pada TK 36.71.10.1004-10.1005-10.1007-000 dengan koordinat $106^{\circ} 36' 57,679''$ BT dan $6^{\circ} 8' 21,745''$ LS ke arah utara menyusuri jalan Iskandar Muda hingga bertemu Jalan Iskandar Muda yang terletak pada TK 36.71.10.1004-10.1007-001 dengan koordinat $106^{\circ} 37' 4,042''$ BT dan $6^{\circ} 7' 50,236''$ LS dilanjutkan ke arah timur menyusuri jalan AMD Manunggal X hingga bertemu Jalan Amd Manunggal X yang terletak pada TK 36.71.10.1004-10.1007-002 dengan koordinat $106^{\circ} 37' 16,232''$ BT dan $6^{\circ} 7' 54,794''$ LS dilanjutkan ke arah utara menyusuri jalan hingga bertemu irigasi yang terletak pada TK 36.71.10.1004-10.1007-003 dengan koordinat $106^{\circ} 37' 23,783''$ BT dan $6^{\circ} 7' 45,262''$ LS dilanjutkan ke arah utara menyusuri jalan hingga ke tepi sungai hingga bertemu simpul batas antara Kabupaten Tangerang dengan Kelurahan Kedaung Wetan dan Kelurahan Kedaung Baru Kecamatan Neglasari yang terletak pada TK 36.03-36.71.10.1004-10.1007-000 dengan koordinat $106^{\circ} 37' 16,484''$ BT dan $6^{\circ} 7' 20,359''$ LS.

- d. Batas Kelurahan Kedaung Wetan dengan Kelurahan Mekarsari:
Dimulai dari simpul batas antara Kelurahan Neglasari, Kelurahan Kedaung Wetan, dan Kelurahan Mekarsari Kecamatan Neglasari yang terletak pada TK 36.71.10.1001-10.1004-10.1005-000 dengan koordinat $106^{\circ} 37' 2,301''$ BT dan $6^{\circ} 8' 25,731''$ LS ke arah utara menyusuri jalan lalu melewati lahan kosong dan memotong bangunan hingga bertemu simpul batas antara Kelurahan Kedaung Wetan, Kelurahan Mekarsari, dan Kelurahan Kedaung Baru Kecamatan Neglasari yang terletak pada TK 36.71.10.1004-10.1005-10.1007-000 dengan koordinat $106^{\circ} 36' 57,679''$ BT dan $6^{\circ} 8' 21,745''$ LS.
- e. Batas Kelurahan Kedaung Wetan dengan Kabupaten Tangerang:
Batas antara Kelurahan Kedaung Wetan Kecamatan Neglasari Kota Tangerang dengan Kabupaten Tangerang berpedoman dan mengikuti Peraturan Menteri Dalam Negeri Republik Indonesia Nomor 61 Tahun 2014 tentang Batas Daerah Kabupaten Tangerang dengan Kota Tangerang dari TK 36.71.10.1003-10.1004-36.03-000 dengan koordinat $106^{\circ} 37' 44,494''$ BT dan $6^{\circ} 7' 14,400''$ LS sampai pada TK 36.71.10.1004-10.1007-36.03-000 dengan koordinat $106^{\circ} 37' 16,484''$ BT dan $6^{\circ} 7' 20,359''$ LS.

Peta Kelurahan Kedaung Wetan sebagaimana tercantum dalam Lampiran merupakan bagian yang tidak terpisahkan dari Peraturan Wali Kota ini.

10.5. Kelurahan Mekarsari

Kelurahan Mekarsari mempunyai Batas Wilayah Administrasi yaitu sebelah:

- Utara : 1. Kelurahan Kedaung Baru
2. Kelurahan Kedaung Wetan
- Timur : 1. Kelurahan Neglasari
2. Kelurahan Karang Sari

- Selatan : 1. Kelurahan Koang Jaya
2. Kelurahan Sukarasa
3. Kelurahan Pasar Baru
- Barat : 1. Kelurahan Periuk Jaya
2. Kabupaten Tangerang

Batas-batas wilayah administrasi Kelurahan Mekarsari sebagai berikut:

- a. Batas Kelurahan Mekarsari dengan Kelurahan Kedaung Baru:
Dimulai dari simpul batas antara Kelurahan Kedaung Wetan, Kelurahan Mekarsari, dan Kelurahan Kedaung Baru Kecamatan Neglasari yang terletak pada TK 36.71.10.1004-10.1005-10.1007-000 dengan koordinat $106^{\circ} 36' 57.679''$ BT dan $6^{\circ} 8' 21.745''$ LS ke arah barat daya melewati TPS hingga bertemu TPS yang terletak pada TK 36.71.10.1005-10.1007-001 dengan koordinat $106^{\circ} 36' 56.570''$ BT dan $6^{\circ} 8' 23.010''$ LS dilanjutkan ke arah barat daya melewati TPS hingga bertemu simpul batas antara Kabupaten Tangerang dengan Kelurahan Mekarsari dan Kelurahan Kedaung Baru Kecamatan Neglasari yang terletak pada TK 36.03-36.71.10.1005-10.1007-000 dengan koordinat $106^{\circ} 36' 55.289''$ BT dan $6^{\circ} 8' 24.397''$ LS.
- b. Batas Kelurahan Mekarsari dengan Kelurahan Kedaung Wetan:
Dimulai dari simpul batas antara Kelurahan Neglasari, Kelurahan Kedaung Wetan, dan Kelurahan Mekarsari Kecamatan Neglasari yang terletak pada TK 36.71.10.1001-10.1004-10.1005-000 dengan koordinat $106^{\circ} 37' 2,301''$ BT dan $6^{\circ} 8' 25,731''$ LS ke arah utara menyusuri jalan lalu melewati lahan kosong dan memotong bangunan hingga bertemu simpul batas antara Kelurahan Kedaung Wetan, Kelurahan Mekarsari, dan Kelurahan Kedaung Baru Kecamatan Neglasari yang terletak pada TK 36.71.10.1004-10.1005-10.1007-000 dengan koordinat $106^{\circ} 36' 57,679''$ BT dan $6^{\circ} 8' 21,745''$ LS.

c. Batas Kelurahan Mekarsari dengan Kelurahan Karang Sari:

Dimulai dari simpul batas antara Kelurahan Sukarasa Kecamatan Tangerang dengan Kelurahan Karang Sari dan Kelurahan Mekarsari Kecamatan Neglasari yang terletak pada TK 36.71.01.1001-10.1002-10.1005-000 dengan koordinat $106^{\circ} 38' 4,429''$ BT dan $6^{\circ} 10' 3,597''$ LS ke arah timur laut menyusuri jalan DR sitanala hingga bertemu Jalan Dr Sitanala yang terletak pada TK 36.71.10.1002-36.71.10.1005-001 dengan koordinat $106^{\circ} 38' 6,942''$ BT dan $6^{\circ} 10' 0,159''$ LS dilanjutkan ke arah utara menyusuri jalan DR sitanala hingga bertemu pertemuan jalan dr sitanala - irigasi yang terletak pada TK 36.71.10.1002-36.71.10.1005-002 dengan koordinat $106^{\circ} 37' 53,337''$ BT dan $6^{\circ} 9' 33,304''$ LS dilanjutkan ke arah timur laut menyusuri irigasi hingga bertemu simpul batas antara Kelurahan Neglasari, Kelurahan Karang Sari, dan Kelurahan Mekarsari Kecamatan Neglasari yang terletak pada TK 36.71.10.1001-10.1002-10.1005-000 dengan koordinat $106^{\circ} 37' 57,342''$ BT dan $6^{\circ} 9' 18,028''$ LS.

d. Batas Kelurahan Mekarsari dengan Kelurahan Neglasari:

Dimulai dari simpul batas antara Kelurahan Neglasari, Kelurahan Karang Sari, dan Kelurahan Mekarsari Kecamatan Neglasari yang terletak pada TK 36.71.10.1001-10.1002-10.1005-000 dengan koordinat $106^{\circ} 37' 57,342''$ BT dan $6^{\circ} 9' 18,028''$ LS ke arah barat daya melewati pertigaan jalan hingga bertemu pertigaan jalan yang terletak pada TK 36.71.10.1001-10.1005-001 dengan koordinat $106^{\circ} 37' 52,122''$ BT dan $6^{\circ} 9' 19,991''$ LS dilanjutkan ke arah utara melewati pertigaan jalan hingga bertemu pertigaan jalan yang terletak pada TK 36.71.10.1001-10.1005-002 dengan koordinat $106^{\circ} 37' 50,799''$ BT dan $6^{\circ} 9' 16,393''$ LS dilanjutkan ke arah barat daya melewati pertigaan jalan hingga bertemu pertigaan jalan yang terletak pada TK 36.71.10.1001-10.1005-003 dengan koordinat $106^{\circ} 37' 43,932''$ BT dan $6^{\circ} 9' 21,276''$ LS dilanjutkan ke arah barat laut mengikuti as Jalan Iskandar Muda hingga bertemu Jalan Iskandar

Muda yang terletak pada TK 36.71.10.1001-10.1005-004 dengan koordinat $106^{\circ} 37' 16.241''$ BT dan $6^{\circ} 8' 59.420''$ LS dilanjutkan ke arah barat laut mengikuti as Jalan Iskandar Muda hingga bertemu simpul batas antara Kelurahan Neglasari, Kelurahan Kedaung Wetan, dan Kelurahan Mekarsari Kecamatan Neglasari yang terletak pada TK 36.71.10.1001-10.1004-10.1005-000 dengan koordinat $106^{\circ} 37' 2.301''$ BT dan $6^{\circ} 8' 25.731''$ LS.

e. Batas Kelurahan Mekarsari dengan Kelurahan Koang Jaya:

Dimulai dari simpul batas antara Kelurahan Pasar Baru dan Kelurahan Koang Jaya Kecamatan Karawaci dengan Kelurahan Mekarsari Kecamatan Neglasari yang terletak pada TK 36.71.07.1015-07.1016-10.1005-000 dengan koordinat $106^{\circ} 37' 57.332''$ BT dan $6^{\circ} 9' 56.082''$ LS ke arah barat laut menyusuri sungai hingga bertemu simpul batas antara Kelurahan Koang Jaya Kecamatan Karawaci, Kelurahan Periuk Jaya Kecamatan Periuk, dan Kelurahan Mekarsari Kecamatan Neglasari yang terletak pada TK 36.71.07.1016-08.1005-10.1005-000 dengan koordinat $106^{\circ} 36' 54.224''$ BT dan $6^{\circ} 9' 27.941''$ LS.

f. Batas Kelurahan Mekarsari dengan Kelurahan Sukarasa:

Dimulai dari simpul batas antara Kelurahan Sukarasa Kecamatan Tangerang, Kelurahan Pasar Baru Kecamatan Karawaci, dan Kelurahan Mekarsari Kecamatan Neglasari yang terletak pada TK 36.71.01.1001-07.1015-10.1005-000 dengan koordinat $106^{\circ} 38' 1.899''$ BT dan $6^{\circ} 10' 3.333''$ LS ke arah timur menyusuri (as) sungai hingga bertemu simpul batas antara Kelurahan Sukarasa Kecamatan Tangerang dengan Kelurahan Karang Sari dan Kelurahan Mekarsari Kecamatan Neglasari yang terletak pada TK 36.71.01.1001-10.1002-10.1005-000 dengan koordinat $106^{\circ} 38' 4.429''$ BT dan $6^{\circ} 10' 3.597''$ LS.

g. Batas Kelurahan Mekarsari dengan Kelurahan Periuk Jaya:

Dimulai dari simpul batas antara Kelurahan Koang Jaya Kecamatan Karawaci, Kelurahan Periuk Jaya Kecamatan Periuk, dan Kelurahan Mekarsari Kecamatan Neglasari yang terletak pada TK 36.71.07.1016-08.1005-10.1005-000 dengan koordinat $106^{\circ} 36' 54.224''$ BT dan $6^{\circ} 9' 27.941''$ LS ke arah utara menyusuri as Sungai Cisadane hingga bertemu Sungai Cisadane yang terletak pada TK 36.71.08.1005-10.1005-001 dengan koordinat $106^{\circ} 36' 45.814''$ BT dan $6^{\circ} 9' 11.711''$ LS dilanjutkan ke arah utara menyusuri as Sungai Cisadane hingga bertemu simpul batas antara Kabupaten Tangerang dengan Kelurahan Periuk Jaya Kecamatan Periuk, dan Kelurahan Mekarsari Kecamatan Neglasari yang terletak pada TK 36.03-36.71.08.1005-10.1005-000 dengan koordinat $106^{\circ} 36' 48.118''$ BT dan $6^{\circ} 8' 51.992''$ LS.

h. Batas Kelurahan Mekarsari dengan Kabupaten Tangerang:

BatasantaraKelurahan Mekarsari Kecamatan Neglasari Kota Tangerang dengan Kabupaten Tangerang berpedoman dan mengikuti Peraturan Menteri Dalam Negeri Republik Indonesia Nomor 61 Tahun 2014 tentangBatasDaerah Kabupaten Tangerang dengan Kota Tangerang dari TK.36.71.10.1005-10.1007-36.03-000 dengan koordinat $106^{\circ} 36' 55.289''$ BT dan $6^{\circ} 8' 24.397''$ LS sampai pada TK.36.71.08.1005-10.1005-36.03-000 dengan koordinat $106^{\circ} 36' 48.118''$ BT dan $6^{\circ} 8' 51.992''$ LS.

i. Batas Kelurahan Mekarsari dengan Kelurahan Pasar Baru:

Dimulai dari simpul batas antara Kelurahan Pasar Baru dan Kelurahan Koang Jaya Kecamatan Karawaci dengan Kelurahan Mekarsari Kecamatan Neglasari yang terletak pada TK 36.71.07.1015-07.1016-10.1005-000 dengan koordinat $106^{\circ} 37' 57.332''$ BT dan $6^{\circ} 9' 56.082''$ LS ke arah tenggara menyusuri as Sungai Cisadane hingga bertemu Sungai Cisadane yang terletak pada TK 36.71.07.1015-10.1005-001 dengan koordinat $106^{\circ} 37' 59.646''$ BT dan $6^{\circ} 9' 59.692''$ LS dilanjutkan ke arah tenggara menyusuri as Sungai Cisadane

hingga bertemu simpul batas antara Kelurahan Sukarasa Kecamatan Tangerang, Kelurahan Pasar Baru Kecamatan Karawaci, dan Kelurahan Mekarsari Kecamatan Neglasari yang terletak pada TK 36.71.01.1001-07.1015-10.1005-000 dengan koordinat $106^{\circ} 38' 1.899''$ BT dan $6^{\circ} 10' 3.333''$ LS.

Peta Kelurahan Mekarsari sebagaimana tercantum dalam Lampiran merupakan bagian yang tidak terpisahkan dari Peraturan Wali Kota ini.

10.6. Kelurahan Neglasari

Kelurahan Neglasari mempunyai Batas Wilayah Administrasi yaitu sebelah:

- Utara : 1. Kelurahan Kedaung Wetan
2. Kelurahan Selapajang Jaya
- Timur : 1. Kelurahan Pajang
2. Kelurahan Karang Sari
- Selatan : 1. Kelurahan Mekarsari
- Barat : 1. Kelurahan Mekarsari

Batas-batas wilayah administrasi Kelurahan Neglasari sebagai berikut:

a. Batas Kelurahan Neglasari dengan Kelurahan Kedaung Wetan:

Dimulai dari simpul batas antara Kelurahan Neglasari, Kelurahan Kedaung Wetan, dan Kelurahan Mekarsari Kecamatan Neglasari yang terletak pada TK 36.71.10.1001-10.1004-10.1005-000 dengan koordinat $106^{\circ} 37' 2.301''$ BT dan $6^{\circ} 8' 25.731''$ LS ke arah timur melewati kebun hingga bertemu kebun yang terletak pada TK 36.71.10.1001-10.1004-001 dengan koordinat $106^{\circ} 37' 12.137''$ BT dan $6^{\circ} 8' 24.778''$ LS dilanjutkan ke arah timur melewati kebun hingga bertemu saluran irigasi yang terletak pada TK 36.71.10.1001-10.1004-002 dengan koordinat $106^{\circ} 37' 20.287''$ BT dan $6^{\circ} 8' 24.007''$ LS dilanjutkan ke arah timur menyusuri as saluran irigasi hingga bertemu jalan yang terletak pada TK 36.71.10.1001-10.1004-003

dengan koordinat $106^{\circ} 37' 25.406''$ BT dan $6^{\circ} 8' 23.323''$ LS dilanjutkan ke arah timur mengikuti as jalan hingga bertemu kebun yang terletak pada TK 36.71.10.1001-10.1004-004 dengan koordinat $106^{\circ} 37' 32.797''$ BT dan $6^{\circ} 8' 23.770''$ LS dilanjutkan ke arah utara melewati kebun hingga bertemu kebun yang terletak pada TK 36.71.10.1001-10.1004-005 dengan koordinat $106^{\circ} 37' 32.912''$ BT dan $6^{\circ} 8' 22.178''$ LS dilanjutkan ke arah timur melewati kebun hingga bertemu saluran irigasi yang terletak pada TK 36.71.10.1001-10.1004-006 dengan koordinat $106^{\circ} 37' 40.670''$ BT dan $6^{\circ} 8' 21.224''$ LS dilanjutkan ke arah timur menyusuri as saluran irigasi hingga bertemu simpul batas antara Kelurahan Neglasari, Kelurahan Selapajang Jaya, dan Kelurahan Kedaung Wetan Kecamatan Neglasari yang terletak pada TK 36.71.10.1001-10.1003-10.1004-000 dengan koordinat $106^{\circ} 37' 46.678''$ BT dan $6^{\circ} 8' 21.264''$ LS.

b. Batas Kelurahan Neglasari dengan Kelurahan SelapajangJaya:

Dimulai dari simpul batas antara Kelurahan Neglasari, Kelurahan Selapajang Jaya, dan Kelurahan Kedaung Wetan Kecamatan Neglasari yang terletak pada TK 36.71.10.1001-10.1003-10.1004-000 dengan koordinat $106^{\circ} 37' 46,678''$ BT dan $6^{\circ} 8' 21,264''$ LS ke arah timur melewati pekarangan lalu berbelok ke utara hingga bertemu pematang sawah yang terletak pada TK 36.71.10.1001-10.1003-001 dengan koordinat $106^{\circ} 37' 48,328''$ BT dan $6^{\circ} 8' 20,400''$ LS dilanjutkan ke arah timur melewati sawah hingga bertemu pemukiman yang terletak pada TK 36.71.10.1001-10.1003-002 dengan koordinat $106^{\circ} 37' 55,214''$ BT dan $6^{\circ} 8' 19,694''$ LS dilanjutkan ke arah timur melewati pemukiman hingga bertemu simpul batas antara Kelurahan Pajang Kecamatan Benda dengan Kelurahan Neglasari dan Kelurahan Selapajang Jaya Kecamatan Neglasari yang terletak pada TK 36.71.04.1004-10.1001-10.1003-000 dengan koordinat $106^{\circ} 37' 59,121''$ BT dan $6^{\circ} 8' 19,368''$ LS.

c. Batas Kelurahan Neglasari dengan Kelurahan Pajang:

Dimulai dari simpul batas antara Kelurahan Pajang Kecamatan Benda dengan Kelurahan Neglasari dan Kelurahan Selapajang Jaya Kecamatan Neglasari yang terletak pada TK 36.71.04.1004-10.1001-10.1003-000 dengan koordinat $106^{\circ} 37' 59.121''$ BT dan $6^{\circ} 8' 19.368''$ LS ke arah selatan menyusuri as sungai hingga bertemu sungai yang terletak pada TK 36.71.04.1004-10.1001-001 dengan koordinat $106^{\circ} 37' 58.314''$ BT dan $6^{\circ} 8' 37.777''$ LS dilanjutkan ke arah selatan menyusuri as sungai hingga bertemu simpul batas antara Kelurahan Pajang Kecamatan Benda dengan Kelurahan Neglasari dan Kelurahan Karang Sari Kecamatan Neglasari yang terletak pada TK 36.71.04.1004-10.1001-10.1002-000 dengan koordinat $106^{\circ} 37' 57.820''$ BT dan $6^{\circ} 8' 56.195''$ LS.

d. Batas Kelurahan Neglasari dengan Kelurahan KarangSari:

Dimulai dari simpul batas antara Kelurahan Pajang Kecamatan Benda dengan Kelurahan Neglasari dan Kelurahan Karang Sari Kecamatan Neglasari yang terletak pada TK 36.71.04.1004-10.1001-10.1002-000 dengan koordinat $106^{\circ} 37' 57,820''$ BT dan $6^{\circ} 8' 56,195''$ LS ke arah selatan menyusuri as sungai hingga bertemu sungai yang terletak pada TK 36.71.10.1001-10.1002-001 dengan koordinat $106^{\circ} 37' 57,540''$ BT dan $6^{\circ} 9' 7,110''$ LS dilanjutkan ke arah selatan menyusuri as sungai hingga bertemu simpul batas antara Kelurahan Neglasari, Kelurahan Karang Sari, dan Kelurahan Mekarsari Kecamatan Neglasari yang terletak pada TK 36.71.10.1001-10.1002-10.1005-000 dengan koordinat $106^{\circ} 37' 57,342''$ BT dan $6^{\circ} 9' 18,028''$ LS.

e. Batas Kelurahan Neglasari dengan Kelurahan Mekarsari:

Dimulai dari simpul batas antara Kelurahan Neglasari, Kelurahan Karang Sari, dan Kelurahan Mekarsari Kecamatan Neglasari yang terletak pada TK 36.71.10.1001-10.1002-10.1005-000 dengan koordinat $106^{\circ} 37' 57.342''$ BT dan $6^{\circ} 9' 18.028''$ LS ke arah barat daya melewati pertigaan jalan hingga bertemu pertigaan jalan yang

terletak pada TK 36.71.10.1001-10.1005-001 dengan koordinat $106^{\circ} 37' 52.122''$ BT dan $6^{\circ} 9' 19.991''$ LS dilanjutkan ke arah utara melewati pertigaan jalan hingga bertemu pertigaan jalan yang terletak pada TK 36.71.10.1001-10.1005-002 dengan koordinat $106^{\circ} 37' 50.799''$ BT dan $6^{\circ} 9' 16.393''$ LS dilanjutkan ke arah barat daya melewati pertigaan jalan hingga bertemu pertigaan jalan yang terletak pada TK 36.71.10.1001-10.1005-003 dengan koordinat $106^{\circ} 37' 43.932''$ BT dan $6^{\circ} 9' 21.276''$ LS dilanjutkan ke arah barat laut mengikuti as Jalan Iskandar Muda hingga bertemu Jalan Iskandar Muda yang terletak pada TK 36.71.10.1001-10.1005-004 dengan koordinat $106^{\circ} 37' 16.241''$ BT dan $6^{\circ} 8' 59.420''$ LS dilanjutkan ke arah barat laut mengikuti as Jalan Iskandar Muda hingga bertemu simpul batas antara Kelurahan Neglasari, Kelurahan Kedaung Wetan, dan Kelurahan Mekarsari Kecamatan Neglasari yang terletak pada TK 36.71.10.1001-10.1004-10.1005-000 dengan koordinat $106^{\circ} 37' 2.301''$ BT dan $6^{\circ} 8' 25.731''$ LS.

Peta Kelurahan Neglasari sebagaimana tercantum dalam Lampiran merupakan bagian yang tidak terpisahkan dari Peraturan Wali Kota ini.

10.7. Kelurahan Selapajang Jaya

Kelurahan Selapajang Jaya mempunyai Batas Wilayah Administrasi yaitu sebelah:

- Utara : 1. Kabupaten Tangerang
- Timur : 1. Kelurahan Pajang
2. Kabupaten Tangerang
- Selatan : 1. Kelurahan Neglasari
- Barat : 1. Kelurahan Kedaung Wetan
2. Kabupaten Tangerang

Batas-batas wilayah administrasi Kelurahan Selapajang Jaya sebagai berikut:

a. Batas Kelurahan Selapajang Jaya dengan Kelurahan Pajang:

Dimulai dari simpul batas antara Kelurahan Pajang Kecamatan Benda dengan Kelurahan Neglasari dan Kelurahan Selapajang Jaya Kecamatan Neglasari yang terletak pada TK 36.71.04.1004-10.1001-10.1003-000 dengan koordinat $106^{\circ} 37' 59,121''$ BT dan $6^{\circ} 8' 19,368''$ LS ke arah utara menyusuri as jalan hingga bertemu jalan yang terletak pada TK 36.71.04.1004-10.1003-001 dengan koordinat $106^{\circ} 38' 4,130''$ BT dan $6^{\circ} 7' 0,435''$ LS dilanjutkan ke arah timur laut melintasi pematang sawah hingga bertemu perempatan jalan yang terletak pada TK 36.71.04.1004-10.1003-002 dengan koordinat $106^{\circ} 38' 16,451''$ BT dan $6^{\circ} 6' 54,666''$ LS dilanjutkan ke arah utara melewati perempatan jalan hingga bertemu jalan yang terletak pada TK 36.71.04.1004-10.1003-003 dengan koordinat $106^{\circ} 38' 16,559''$ BT dan $6^{\circ} 6' 53,572''$ LS dilanjutkan ke arah timur mengikuti as jalan hingga bertemu jalan yang terletak pada TK 36.71.04.1004-10.1003-004 dengan koordinat $106^{\circ} 38' 23,280''$ BT dan $6^{\circ} 6' 54,202''$ LS dilanjutkan ke arah timur laut mengikuti as jalan hingga bertemu pematang sawah yang terletak pada TK 36.71.04.1004-10.1003-005 dengan koordinat $106^{\circ} 38' 25,411''$ BT dan $6^{\circ} 6' 49,716''$ LS dilanjutkan ke arah timur mengikuti pematang sawah hingga bertemu jalan yang terletak pada TK 36.71.04.1004-10.1003-006 dengan koordinat $106^{\circ} 38' 28,802''$ BT dan $6^{\circ} 6' 50,706''$ LS dilanjutkan ke arah utara mengikuti as jalan hingga bertemu Jalan Parimeter Utara yang terletak pada TK 36.71.04.1004-10.1003-007 dengan koordinat $106^{\circ} 38' 29,112''$ BT dan $6^{\circ} 6' 49,608''$ LS dilanjutkan ke arah timur mengikuti as Jalan Parimeter Utara hingga bertemu jalan yang terletak pada TK 36.71.04.1004-10.1003-008 dengan koordinat $106^{\circ} 38' 31,308''$ BT dan $6^{\circ} 6' 49,590''$ LS dilanjutkan ke arah utara mengikuti as jalan hingga bertemu jalan yang terletak pada TK 36.71.04.1004-10.1003-009 dengan koordinat $106^{\circ} 38' 30,988''$ BT dan $6^{\circ} 6' 48,485''$ LS dilanjutkan ke arah timur mengikuti as jalan hingga bertemu simpul batas antara Kabupaten Tangerang dengan Kelurahan Pajang Kecamatan Benda, dan

Kelurahan Selapajang Jaya Kecamatan Neglasari yang terletak pada TK 36.03-36.71.04.1004-10.1003-000 dengan koordinat $106^{\circ} 38' 32,584''$ BT dan $6^{\circ} 6' 48,212''$ LS.

b. Batas Kelurahan Selapajang Jaya dengan Kelurahan Neglasari:

Dimulai dari simpul batas antara Kelurahan Neglasari, Kelurahan Selapajang Jaya, dan Kelurahan Kedaung Wetan Kecamatan Neglasari yang terletak pada TK 36.71.10.1001-10.1003-10.1004-000 dengan koordinat $106^{\circ} 37' 46,678''$ BT dan $6^{\circ} 8' 21,264''$ LS ke arah timur melewati pekarangan lalu berbelok ke utara hingga bertemu pematang sawah yang terletak pada TK 36.71.10.1001-10.1003-001 dengan koordinat $106^{\circ} 37' 48,328''$ BT dan $6^{\circ} 8' 20,400''$ LS dilanjutkan ke arah timur melewati sawah hingga bertemu pemukiman yang terletak pada TK 36.71.10.1001-10.1003-002 dengan koordinat $106^{\circ} 37' 55,214''$ BT dan $6^{\circ} 8' 19,694''$ LS dilanjutkan ke arah timur melewati pemukiman hingga bertemu simpul batas antara Kelurahan Pajang Kecamatan Benda dengan Kelurahan Neglasari dan Kelurahan Selapajang Jaya Kecamatan Neglasari yang terletak pada TK 36.71.04.1004-10.1001-10.1003-000 dengan koordinat $106^{\circ} 37' 59,121''$ BT dan $6^{\circ} 8' 19,368''$ LS.

c. Batas Kelurahan Selapajang Jaya dengan Kelurahan KedaungWetan:

Dimulai dari simpul batas antara Kabupaten Tangerang dengan Kelurahan Selapajang Jaya dan Kelurahan Kedaung Wetan Kecamatan Neglasari yang terletak pada TK 36.03-36.71.10.1003-10.1004-000 dengan koordinat $106^{\circ} 37' 44,494''$ BT dan $6^{\circ} 7' 14,400''$ LS ke arah selatan Menyusuri Irigasi hingga bertemu Jalan yang terletak pada TK 36.71.10.1003-10.1004-001 dengan koordinat $106^{\circ} 37' 39,063''$ BT dan $6^{\circ} 7' 59,889''$ LS dilanjutkan ke arah timur Menyusuri Jalan hingga bertemu Jalan yang terletak pada TK 36.71.10.1003-10.1004-002 dengan koordinat $106^{\circ} 37' 50,143''$ BT dan $6^{\circ} 7' 59,798''$ LS dilanjutkan ke arah selatan Menyusuri jalan hingga bertemu simpul batas antara Kelurahan Neglasari, Kelurahan Selapajang Jaya, dan Kelurahan Kedaung Wetan Kecamatan

Neglasari yang terletak pada TK 36.71.10.1001-10.1003-10.1004-000 dengan koordinat 106° 37' 46.678" BT dan 6° 8' 21.264" LS.

- d. Batas Kelurahan Selapajang Jaya dengan Kabupaten Tangerang:
Batas antara Kelurahan Selapajang Jaya Kecamatan Neglasari Kota Tangerang dengan Kabupaten Tangerang berpedoman dan mengikuti Peraturan Menteri Dalam Negeri Republik Indonesia Nomor 61 Tahun 2014 tentang Batas Daerah Kabupaten Tangerang dengan Kota Tangerang dari TK.36.71.04.1004-10.1003-36.03-000 dengan koordinat 106° 38' 32.584" BT dan 6° 6' 48.212" LS sampai pada TK 36.71.10.1003-10.1004-36.03-000 dengan koordinat 106° 37' 44.494" BT dan 6° 7' 14.400" LS.

Peta Kelurahan Selapajang Jaya sebagaimana tercantum dalam Lampiran merupakan bagian yang tidak terpisahkan dari Peraturan Wali Kota ini.

11. Kecamatan Periuk

11.1. Kelurahan Gebang Raya

Kelurahan Gebang Raya mempunyai Batas Wilayah Administrasi yaitu sebelah:

- Utara : 1. Kelurahan Periuk
2. Kabupaten Tangerang
- Timur : 1. Kelurahan Sangiang Jaya
2. Kelurahan Periuk
- Selatan : 1. Kelurahan Keroncong
2. Kelurahan Sangiang Jaya
- Barat : 1. Kelurahan Gembor
2. Kelurahan Keroncong

Batas-batas wilayah administrasi Kelurahan Gebang Raya sebagai berikut:

a. Batas Kelurahan Gebang Raya dengan Kelurahan Periuk:

Dimulai dari simpul batas antara Kelurahan Periuk, Kelurahan Gebang Raya, dan Kelurahan Sangiang Jaya Kecamatan Periuk yang terletak pada TK 36.71.08.1001-08.1003-08.1004-000 dengan koordinat $106^{\circ} 36' 0.176''$ BT dan $6^{\circ} 10' 16.139''$ LS ke arah utara mengikuti as Jalan Prabu Kian Santang hingga bertemu Jalan Prabu Kian Santang yang terletak pada TK 36.71.08.1001-08.1003-001 dengan koordinat $106^{\circ} 36' 0.356''$ BT dan $6^{\circ} 10' 15.647''$ LS dilanjutkan ke arah barat menyusuri Tembok Belakang SMP N 12 hingga bertemu Tembok Belakang SMP N 12 yang terletak pada TK 36.71.08.1001-08.1003-002 dengan koordinat $106^{\circ} 35' 59.003''$ BT dan $6^{\circ} 10' 15.524''$ LS dilanjutkan ke arah selatan menyusuri Tembok Belakang SMP N 12 hingga bertemu Tembok Belakang SMP N 12 yang terletak pada TK 36.71.08.1001-08.1003-003 dengan koordinat $106^{\circ} 35' 58.978''$ BT dan $6^{\circ} 10' 16.291''$ LS dilanjutkan ke arah barat menyusuri Tembok Belakang SMP N 12 hingga bertemu saluran irigasi yang terletak pada TK 36.71.08.1001-08.1003-004 dengan koordinat $106^{\circ} 35' 56.400''$ BT dan $6^{\circ} 10' 16.309''$ LS dilanjutkan ke arah utara menyusuri as saluran irigasi hingga bertemu saluran irigasi yang terletak pada TK 36.71.08.1001-08.1003-005 dengan koordinat $106^{\circ} 35' 56.450''$ BT dan $6^{\circ} 10' 15.211''$ LS dilanjutkan ke arah barat menyusuri as saluran irigasi hingga bertemu kebun yang terletak pada TK 36.71.08.1001-08.1003-006 dengan koordinat $106^{\circ} 35' 55.288''$ BT dan $6^{\circ} 10' 15.211''$ LS dilanjutkan ke arah utara melewati kebun hingga bertemu Jalan Galaxi Bimasakti yang terletak pada TK 36.71.08.1001-08.1003-007 dengan koordinat $106^{\circ} 35' 55.219''$ BT dan $6^{\circ} 10' 12.947''$ LS dilanjutkan ke arah barat mengikuti as Jalan Galaxi Bimasakti hingga bertemu Jalan Galaxi Bimasakti yang terletak pada TK 36.71.08.1001-08.1003-008 dengan koordinat $106^{\circ} 35' 37.075''$ BT dan $6^{\circ} 10' 14.480''$ LS dilanjutkan ke arah utara mengikuti as Jalan Galaxi Bimasakti hingga bertemu jalan yang terletak pada TK 36.71.08.1001-08.1003-009 dengan koordinat $106^{\circ} 35' 37.572''$ BT dan $6^{\circ} 10' 4.739''$ LS dilanjutkan ke arah barat

mengikuti as jalan hingga bertemu pemukiman yang terletak pada TK 36.71.08.1001-08.1003-010 dengan koordinat $106^{\circ} 35' 37.003''$ BT dan $6^{\circ} 10' 4.714''$ LS dilanjutkan ke arah utara melewati pemukiman hingga bertemu pemukiman yang terletak pada TK 36.71.08.1001-08.1003-011 dengan koordinat $106^{\circ} 35' 37.057''$ BT dan $6^{\circ} 10' 2.867''$ LS dilanjutkan ke arah barat melewati pemukiman hingga bertemu Jalan Bango Raya yang terletak pada TK 36.71.08.1001-08.1003-012 dengan koordinat $106^{\circ} 35' 31.463''$ BT dan $6^{\circ} 10' 2.582''$ LS dilanjutkan ke arah utara mengikuti as Jalan Bango Raya hingga bertemu jalan yang terletak pada TK 36.71.08.1001-08.1003-013 dengan koordinat $106^{\circ} 35' 31.304''$ BT dan $6^{\circ} 9' 52.225''$ LS dilanjutkan ke arah barat mengikuti as jalan hingga bertemu jalan yang terletak pada TK 36.71.08.1001-08.1003-014 dengan koordinat $106^{\circ} 35' 23.734''$ BT dan $6^{\circ} 9' 51.851''$ LS dilanjutkan ke arah utara mengikuti as jalan hingga bertemu Jalan Villa Mutiara Pluit yang terletak pada TK 36.71.08.1001-08.1003-015 dengan koordinat $106^{\circ} 35' 23.687''$ BT dan $6^{\circ} 9' 42.448''$ LS dilanjutkan ke arah barat mengikuti as Jalan Villa Mutiara Pluit hingga bertemu perempatan jalan yang terletak pada TK 36.71.08.1001-08.1003-016 dengan koordinat $106^{\circ} 35' 18.946''$ BT dan $6^{\circ} 9' 41.638''$ LS dilanjutkan ke arah barat melewati perempatan jalan hingga bertemu simpul batas antara Kabupaten Tangerang dengan Kelurahan Periuk dan Kelurahan Gebang Raya Kecamatan Periuk yang terletak pada TK 36.03-36.71.08.1001-08.1003-000 dengan koordinat $106^{\circ} 35' 16.616''$ BT dan $6^{\circ} 9' 41.591''$ LS.

b. Batas Kelurahan Gebang Raya dengan Kelurahan Sangiang Jaya:

Dimulai dari simpul batas antara Kelurahan Keroncong Kecamatan Jatiuwung dengan Kelurahan Gebang Raya dan Kelurahan Sangiang Jaya Kecamatan Periuk yang terletak pada TK 36.71.02.1001-08.1003-08.1004-000 dengan koordinat $106^{\circ} 35' 29.423''$ BT dan $6^{\circ} 11' 9.158''$ LS ke arah timur laut menyusuri jalan prabu kian santang hingga bertemu simpul batas antara Kelurahan Periuk, Kelurahan

Gebang Raya, dan Kelurahan Sangiang Jaya Kecamatan Periuk yang terletak pada TK 36.71.08.1001-08.1003-08.1004-000 dengan koordinat $106^{\circ} 36' 0.176''$ BT dan $6^{\circ} 10' 16.139''$ LS.

c. Batas Kelurahan Gebang Raya dengan Kelurahan Keroncong:

Dimulai dari simpul batas antara Kelurahan Keroncong Kecamatan Jatiuwung dengan Kelurahan Gebang Raya dan Kelurahan Sangiang Jaya Kecamatan Periuk yang terletak pada TK 36.71.02.1001-08.1003-08.1004-000 dengan koordinat $106^{\circ} 35' 29.423''$ BT dan $6^{\circ} 11' 9.158''$ LS ke arah barat menyusuri as jalan nusa indah 1 hingga bertemu jalan telaga baru 1 yang terletak pada TK 36.71.02.1001-08.1003-001 dengan koordinat $106^{\circ} 35' 14.107''$ BT dan $6^{\circ} 11' 8.700''$ LS dilanjutkan ke arah utara menyusuri as jalan serayu raya hingga bertemu jalan Nn yang terletak pada TK 36.71.02.1001-08.1003-002 dengan koordinat $106^{\circ} 35' 15.812''$ BT dan $6^{\circ} 10' 56.982''$ LS dilanjutkan ke arah barat laut menyusuri jalan Nn hingga ke irigasi hingga bertemu irigasi yang terletak pada TK 36.71.02.1001-08.1003-003 dengan koordinat $106^{\circ} 35' 8.721''$ BT dan $6^{\circ} 10' 51.726''$ LS dilanjutkan ke arah utara menyusuri irigasi hingga ke ladang hingga bertemu simpul batas antara Kelurahan Keroncong Kecamatan Jatiuwung dengan Kelurahan Gembor dan Kelurahan Gebang Raya Kecamatan Periuk yang terletak pada TK 36.71.02.1001-08.1002-08.1003-000 dengan koordinat $106^{\circ} 35' 5.012''$ BT dan $6^{\circ} 10' 30.090''$ LS.

d. Batas Kelurahan Gebang Raya dengan Kelurahan Gembor:

Dimulai dari simpul batas antara Kelurahan Keroncong Kecamatan Jatiuwung dengan Kelurahan Gembor dan Kelurahan Gebang Raya Kecamatan Periuk yang terletak pada TK 36.71.02.1001-08.1002-08.1003-000 dengan koordinat $106^{\circ} 35' 5.012''$ BT dan $6^{\circ} 10' 30.090''$ LS ke arah utara menyusuri as jalan hingga bertemu simpul batas antara Kabupaten Tangerang dengan Kelurahan Gembor dan Kelurahan Gebang Raya Kecamatan Periuk yang terletak pada TK

36.03-36.71.08.1002-08.1003-000 dengan koordinat 106° 35' 11.082" BT dan 6° 9' 44.091" LS.

- e. Batas Kelurahan Gebang Raya dengan Kabupaten Tangerang:
Batas antara Kelurahan Gebang Raya Kecamatan Periuk Kota Tangerang dengan Kabupaten Tangerang berpedoman dan mengikuti Peraturan Menteri Dalam Negeri Republik Indonesia Nomor 61 Tahun 2014 tentang Batas Daerah Kabupaten Tangerang dengan Kota Tangerang dari TK.36.71.08.1001-08.1003-36.03-000 dengan koordinat 106° 35' 16.616" BT dan 6° 9' 41.591" LS sampai pada TK 36.71.08.1002-08.1003-36.03-000 dengan koordinat 106° 35' 11.082" BT dan 6° 9' 44.091" LS.

Peta Kelurahan Gebang Raya sebagaimana tercantum dalam Lampiran merupakan bagian yang tidak terpisahkan dari Peraturan Wali Kota ini.

11.2. Kelurahan Gembor

Kelurahan Gembor mempunyai Batas Wilayah Administrasi yaitu sebelah:

- Utara : 1. Kabupaten Tangerang
Timur : 1. Kelurahan Gebang Raya
2. Kelurahan Keroncong
Selatan : 1. Kelurahan Keroncong
2. Kelurahan Alam Jaya
3. Kelurahan Pasir Jaya
Barat : 1. Kabupaten Tangerang
2. Kelurahan Pasir Jaya

Batas-batas wilayah administrasi Kelurahan Gembor sebagai berikut:

- a. Batas Kelurahan Gembor dengan Kelurahan Gebang Raya:
Dimulai dari simpul batas antara Kelurahan Keroncong Kecamatan Jatiuwung dengan Kelurahan Gembor dan Kelurahan Gebang Raya Kecamatan Periuk yang terletak pada TK 36.71.02.1001-08.1002-

08.1003-000 dengan koordinat $106^{\circ} 35' 5.012''$ BT dan $6^{\circ} 10' 30.090''$ LS ke arah utara menyusuri as jalan hingga bertemu simpul batas antara Kabupaten Tangerang dengan Kelurahan Gembor dan Kelurahan Gebang Raya Kecamatan Periuk yang terletak pada TK 36.03-36.71.08.1002-08.1003-000 dengan koordinat $106^{\circ} 35' 11.082''$ BT dan $6^{\circ} 9' 44.091''$ LS.

b. Batas Kelurahan Gembor dengan Kelurahan Keroncong:

Dimulai dari simpul batas antara Kelurahan Keroncong Kecamatan Jatiuwung dengan Kelurahan Gembor dan Kelurahan Gebang Raya Kecamatan Periuk yang terletak pada TK 36.71.02.1001-08.1002-08.1003-000 dengan koordinat $106^{\circ} 35' 5.012''$ BT dan $6^{\circ} 10' 30.090''$ LS ke arah barat daya menyusuri ladang hingga irigasi/sungai hingga bertemu simpul batas antara Kelurahan Keroncong dan Kelurahan Alam Jaya Kecamatan Jatiuwung dengan Kelurahan Gembor Kecamatan Periuk yang terletak pada TK 36.71.02.1001-02.1006-08.1002-000 dengan koordinat $106^{\circ} 34' 57.041''$ BT dan $6^{\circ} 10' 47.008''$ LS.

c. Batas Kelurahan Gembor dengan Kelurahan Alam Jaya:

Dimulai dari simpul batas antara Kelurahan Pasir Jaya dan Kelurahan Alam Jaya Kecamatan Jatiuwung dengan Kelurahan Gembor Kecamatan Periuk yang terletak pada TK 36.71.02.1003-02.1006-08.1002-000 dengan koordinat $106^{\circ} 34' 27.970''$ BT dan $6^{\circ} 11' 11.257''$ LS ke arah utara Menyusuri Jalan hingga bertemu Jalan yang terletak pada TK 36.71.02.1006-08.1002-001 dengan koordinat $106^{\circ} 34' 36.204''$ BT dan $6^{\circ} 10' 41.672''$ LS dilanjutkan ke arah timur Menyusuri Jalan hingga bertemu simpul batas antara Kelurahan Keroncong dan Kelurahan Alam Jaya Kecamatan Jatiuwung dengan Kelurahan Gembor Kecamatan Periuk yang terletak pada TK 36.71.02.1001-02.1006-08.1002-000 dengan koordinat $106^{\circ} 34' 57.041''$ BT dan $6^{\circ} 10' 47.008''$ LS.

d. Batas Kelurahan Gembor dengan Kelurahan Pasir Jaya:

Dimulai dari simpul batas antara Kelurahan Pasir Jaya dan Kelurahan Alam Jaya Kecamatan Jatiuwung dengan Kelurahan Gembor Kecamatan Periuk yang terletak pada TK 36.71.02.1003-02.1006-08.1002-000 dengan koordinat $106^{\circ} 34' 27.970''$ BT dan $6^{\circ} 11' 11.257''$ LS ke arah barat laut mengikuti as Jalan Raya Pasar Kemis hingga bertemu Jalan Raya Pasar Kemis yang terletak pada TK 36.71.02.1003-08.1002-001 dengan koordinat $106^{\circ} 34' 12.504''$ BT dan $6^{\circ} 10' 54.062''$ LS dilanjutkan ke arah barat laut mengikuti as Jalan Raya Pasar Kemis hingga bertemu simpul batas antara Kabupaten Tangerang dengan Kelurahan Pasir Jaya Kecamatan Jatiuwung, dan Kelurahan Gembor Kecamatan Periuk yang terletak pada TK 36.03-36.71.02.1003-08.1002-000 dengan koordinat $106^{\circ} 34' 1.348''$ BT dan $6^{\circ} 10' 34.266''$ LS.

e. Batas Kelurahan Gembor dengan Kabupaten Tangerang:

Batas antara Kelurahan Gembor Kecamatan Periuk Kota Tangerang dengan Kabupaten Tangerang berpedoman dan mengikuti Peraturan Menteri Dalam Negeri Republik Indonesia Nomor 61 Tahun 2014 tentang Batas Daerah Kabupaten Tangerang dengan Kota Tangerang dari TK 36.71.08.1002-08.1003-36.03-000 dengan koordinat $106^{\circ} 35' 11.082''$ BT dan $6^{\circ} 9' 44.091''$ LS sampai pada TK.36.71.02.1003-08.1002-36.03-000 dengan koordinat $106^{\circ} 34' 1.348''$ BT dan $6^{\circ} 10' 34.266''$ LS.

Peta Kelurahan Gembor sebagaimana tercantum dalam Lampiran merupakan bagian yang tidak terpisahkan dari Peraturan Wali Kota ini.

11.3. Kelurahan Periuk

Kelurahan Periuk mempunyai Batas Wilayah Administrasi yaitu sebelah:

- Utara : 1. Kabupaten Tangerang
- Timur : 1. Kelurahan Periuk Jaya
2. Kelurahan Nambo Jaya
3. Kelurahan Bugel
- Selatan : 1. Kelurahan Sangiang Jaya
2. Kelurahan Gebang Raya
3. Kelurahan Bugel
- Barat : 1. Kabupaten Tangerang
2. Kelurahan Gebang Raya

Batas-batas wilayah administrasi Kelurahan Periuk sebagai berikut:

a. Batas Kelurahan Periuk dengan Kelurahan Periuk Jaya:

Dimulai dari simpul batas antara Kelurahan Nambo Jaya Kecamatan Karawaci dengan Kelurahan Periuk dan Kelurahan Periuk Jaya Kecamatan Periuk yang terletak pada TK 36.71.07.1012-08.1001-08.1005-000 dengan koordinat $106^{\circ} 36' 12.581''$ BT dan $6^{\circ} 10' 14.986''$ LS ke arah utara melewati pertigaan jalan hingga bertemu pertigaan jalan yang terletak pada TK 36.71.08.1001-08.1005-001 dengan koordinat $106^{\circ} 35' 57.350''$ BT dan $6^{\circ} 9' 19.076''$ LS dilanjutkan ke arah timur melewati pertigaan jalan hingga bertemu Jalan Arya Kemuning yang terletak pada TK 36.71.08.1001-08.1005-002 dengan koordinat $106^{\circ} 36' 10.282''$ BT dan $6^{\circ} 9' 19.660''$ LS dilanjutkan ke arah utara mengikuti as Jalan Arya Kemuning hingga bertemu Tembok PT. Alam Lestari Lancar yang terletak pada TK 36.71.08.1001-08.1005-003 dengan koordinat $106^{\circ} 36' 12.881''$ BT dan $6^{\circ} 9' 11.070''$ LS dilanjutkan ke arah timur menyusuri Tembok PT. Alam Lestari Lancar hingga bertemu Tembok PT. Alam Lestari Lancar yang terletak pada TK 36.71.08.1001-08.1005-004 dengan koordinat $106^{\circ} 36' 13.817''$ BT dan $6^{\circ} 9' 11.354''$ LS dilanjutkan ke arah timur laut menyusuri Tembok PT. Alam Lestari Lancar hingga

bertemu Jalan Raya Karet Kotabumi yang terletak pada TK 36.71.08.1001-08.1005-005 dengan koordinat $106^{\circ} 36' 15.397''$ BT dan $6^{\circ} 9' 9.122''$ LS dilanjutkan ke arah barat laut mengikuti as Jalan Raya Karet Kotabumi hingga bertemu Jalan Raya Karet Kutabumi yang terletak pada TK 36.71.08.1001-08.1005-006 dengan koordinat $106^{\circ} 36' 6.880''$ BT dan $6^{\circ} 9' 0.504''$ LS dilanjutkan ke arah timur laut mengikuti as Jalan Raya Karet Kutabumi hingga bertemu Jalan Kp. Bayur 2 yang terletak pada TK 36.71.08.1001-08.1005-007 dengan koordinat $106^{\circ} 36' 7.783''$ BT dan $6^{\circ} 8' 59.608''$ LS dilanjutkan ke arah barat laut mengikuti as Jalan Kp. Bayur 2 hingga bertemu Jalan Kp. Bayur 2 yang terletak pada TK 36.71.08.1001-08.1005-008 dengan koordinat $106^{\circ} 36' 5.829''$ BT dan $6^{\circ} 8' 57.799''$ LS dilanjutkan ke arah utara mengikuti as Jalan Kp. Bayur 2 hingga bertemu simpul batas antara Kabupaten Tangerang dengan Kelurahan Periuk dan Kelurahan Periuk Jaya Kecamatan Periuk yang terletak pada TK 36.03-36.71.08.1001-08.1005-000 dengan koordinat $106^{\circ} 36' 6.332''$ BT dan $6^{\circ} 8' 51.798''$ LS.

b. Batas Kelurahan Periuk dengan Kelurahan Nambo Jaya:

Dimulai dari simpul batas antara Kelurahan Nambo Jaya Kecamatan Karawaci dengan Kelurahan Periuk dan Kelurahan Periuk Jaya Kecamatan Periuk yang terletak pada TK 36.71.07.1012-08.1001-08.1005-000 dengan koordinat $106^{\circ} 36' 12.581''$ BT dan $6^{\circ} 10' 14.986''$ LS ke arah tenggara mengikuti as Jalan Moh. Toha hingga bertemu Jalan Moh. Toha yang terletak pada TK 36.71.07.1012-08.1001-001 dengan koordinat $106^{\circ} 36' 13.788''$ BT dan $6^{\circ} 10' 15.600''$ LS dilanjutkan ke arah tenggara mengikuti as Jalan Moh. Toha hingga bertemu simpul batas antara Kelurahan Bugel dan Kelurahan Nambo Jaya Kecamatan Karawaci dengan Kelurahan Periuk Kecamatan Periuk yang terletak pada TK 36.71.07.1009-07.1012-08.1001-000 dengan koordinat $106^{\circ} 36' 14.997''$ BT dan $6^{\circ} 10' 16.218''$ LS.

c. Batas Kelurahan Periuk dengan Kelurahan Sangiang Jaya:

Dimulai dari simpul batas antara Kelurahan Bugel Kecamatan Karawaci dengan Kelurahan Periuk dan Kelurahan Sangiang Jaya Kecamatan Periuk yang terletak pada TK 36.71.07.1009-08.1001-08.1004-000 dengan koordinat $106^{\circ} 36' 5.845''$ BT dan $6^{\circ} 10' 22.128''$ LS ke arah barat laut mengikuti as Jalan Sejahtera V hingga bertemu Jalan Sejahtera V yang terletak pada TK 36.71.08.1001-08.1004-001 dengan koordinat $106^{\circ} 36' 3.251''$ BT dan $6^{\circ} 10' 20.806''$ LS dilanjutkan ke arah timur laut mengikuti as Jalan Sejahtera V hingga bertemu Jalan Sejahtera V yang terletak pada TK 36.71.08.1001-08.1004-002 dengan koordinat $106^{\circ} 36' 4.406''$ BT dan $6^{\circ} 10' 19.679''$ LS dilanjutkan ke arah barat laut mengikuti as Jalan Sejahtera V hingga bertemu kebun yang terletak pada TK 36.71.08.1001-08.1004-003 dengan koordinat $106^{\circ} 36' 3.452''$ BT dan $6^{\circ} 10' 19.031''$ LS dilanjutkan ke arah timur laut mengikuti as Jalan Makam hingga bertemu Jalan Makam yang terletak pada TK 36.71.08.1001-08.1004-004 dengan koordinat $106^{\circ} 36' 4.579''$ BT dan $6^{\circ} 10' 17.360''$ LS dilanjutkan ke arah barat mengikuti as Jalan Makam hingga bertemu simpul batas antara Kelurahan Periuk, Kelurahan Gebang Raya, dan Kelurahan Sangiang Jaya Kecamatan Periuk yang terletak pada TK 36.71.08.1001-08.1003-08.1004-000 dengan koordinat $106^{\circ} 36' 0.176''$ BT dan $6^{\circ} 10' 16.139''$ LS.

d. Batas Kelurahan Periuk dengan Kelurahan Gebang Raya:

Dimulai dari simpul batas antara Kelurahan Periuk, Kelurahan Gebang Raya, dan Kelurahan Sangiang Jaya Kecamatan Periuk yang terletak pada TK 36.71.08.1001-08.1003-08.1004-000 dengan koordinat $106^{\circ} 36' 0.176''$ BT dan $6^{\circ} 10' 16.139''$ LS ke arah utara mengikuti as Jalan Prabu Kian Santang hingga bertemu Jalan Prabu Kian Santang yang terletak pada TK 36.71.08.1001-08.1003-001 dengan koordinat $106^{\circ} 36' 0.356''$ BT dan $6^{\circ} 10' 15.647''$ LS dilanjutkan ke arah barat menyusuri Tembok Belakang SMP N 12 hingga bertemu Tembok Belakang SMP N 12 yang terletak pada TK

36.71.08.1001-08.1003-002 dengan koordinat $106^{\circ} 35' 59.003''$ BT dan $6^{\circ} 10' 15.524''$ LS dilanjutkan ke arah selatan menyusuri Tembok Belakang SMP N 12 hingga bertemu Tembok Belakang SMP N 12 yang terletak pada TK 36.71.08.1001-08.1003-003 dengan koordinat $106^{\circ} 35' 58.978''$ BT dan $6^{\circ} 10' 16.291''$ LS dilanjutkan ke arah barat menyusuri Tembok Belakang SMP N 12 hingga bertemu saluran irigasi yang terletak pada TK 36.71.08.1001-08.1003-004 dengan koordinat $106^{\circ} 35' 56.400''$ BT dan $6^{\circ} 10' 16.309''$ LS dilanjutkan ke arah utara menyusuri as saluran irigasi hingga bertemu saluran irigasi yang terletak pada TK 36.71.08.1001-08.1003-005 dengan koordinat $106^{\circ} 35' 56.450''$ BT dan $6^{\circ} 10' 15.211''$ LS dilanjutkan ke arah barat menyusuri as saluran irigasi hingga bertemu kebun yang terletak pada TK 36.71.08.1001-08.1003-006 dengan koordinat $106^{\circ} 35' 55.288''$ BT dan $6^{\circ} 10' 15.211''$ LS dilanjutkan ke arah utara melewati kebun hingga bertemu Jalan Galaxi Bimasakti yang terletak pada TK 36.71.08.1001-08.1003-007 dengan koordinat $106^{\circ} 35' 55.219''$ BT dan $6^{\circ} 10' 12.947''$ LS dilanjutkan ke arah barat mengikuti as Jalan Galaxi Bimasakti hingga bertemu Jalan Galaxi Bimasakti yang terletak pada TK 36.71.08.1001-08.1003-008 dengan koordinat $106^{\circ} 35' 37.075''$ BT dan $6^{\circ} 10' 14.480''$ LS dilanjutkan ke arah utara mengikuti as Jalan Galaxi Bimasakti hingga bertemu jalan yang terletak pada TK 36.71.08.1001-08.1003-009 dengan koordinat $106^{\circ} 35' 37.572''$ BT dan $6^{\circ} 10' 4.739''$ LS dilanjutkan ke arah barat mengikuti as jalan hingga bertemu pemukiman yang terletak pada TK 36.71.08.1001-08.1003-010 dengan koordinat $106^{\circ} 35' 37.003''$ BT dan $6^{\circ} 10' 4.714''$ LS dilanjutkan ke arah utara melewati pemukiman hingga bertemu pemukiman yang terletak pada TK 36.71.08.1001-08.1003-011 dengan koordinat $106^{\circ} 35' 37.057''$ BT dan $6^{\circ} 10' 2.867''$ LS dilanjutkan ke arah barat melewati pemukiman hingga bertemu Jalan Bango Raya yang terletak pada TK 36.71.08.1001-08.1003-012 dengan koordinat $106^{\circ} 35' 31.463''$ BT dan $6^{\circ} 10' 2.582''$ LS dilanjutkan ke arah utara mengikuti as Jalan Bango Raya hingga bertemu jalan yang terletak pada TK 36.71.08.1001-08.1003-013

dengan koordinat $106^{\circ} 35' 31.304''$ BT dan $6^{\circ} 9' 52.225''$ LS dilanjutkan ke arah barat mengikuti as jalan hingga bertemu jalan yang terletak pada TK 36.71.08.1001-08.1003-014 dengan koordinat $106^{\circ} 35' 23.734''$ BT dan $6^{\circ} 9' 51.851''$ LS dilanjutkan ke arah utara mengikuti as jalan hingga bertemu Jalan Villa Mutiara Pluit yang terletak pada TK 36.71.08.1001-08.1003-015 dengan koordinat $106^{\circ} 35' 23.687''$ BT dan $6^{\circ} 9' 42.448''$ LS dilanjutkan ke arah barat mengikuti as Jalan Villa Mutiara Pluit hingga bertemu perempatan jalan yang terletak pada TK 36.71.08.1001-08.1003-016 dengan koordinat $106^{\circ} 35' 18.946''$ BT dan $6^{\circ} 9' 41.638''$ LS dilanjutkan ke arah barat melewati perempatan jalan hingga bertemu simpul batas antara Kabupaten Tangerang dengan Kelurahan Periuk dan Kelurahan Gebang Raya Kecamatan Periuk yang terletak pada TK 36.03-36.71.08.1001-08.1003-000 dengan koordinat $106^{\circ} 35' 16.616''$ BT dan $6^{\circ} 9' 41.591''$ LS.

e. Batas Kelurahan Periuk dengan Kelurahan Bugel:

Dimulai dari simpul batas antara Kelurahan Bugel dan Kelurahan Nambo Jaya Kecamatan Karawaci dengan Kelurahan Periuk Kecamatan Periuk yang terletak pada TK 36.71.07.1009-07.1012-08.1001-000 dengan koordinat $106^{\circ} 36' 14.997''$ BT dan $6^{\circ} 10' 16.218''$ LS ke arah barat Menyusuri Irigasi hingga bertemu sungai yang terletak pada TK 36.71.07.1009-08.1001-001 dengan koordinat $106^{\circ} 36' 11.907''$ BT dan $6^{\circ} 10' 16.273''$ LS dilanjutkan ke arah barat daya Menyusuri Sungai hingga bertemu simpul batas antara Kelurahan Bugel Kecamatan Karawaci dengan Kelurahan Periuk dan Kelurahan Sangiang Jaya Kecamatan Periuk yang terletak pada TK 36.71.07.1009-08.1001-08.1004-000 dengan koordinat $106^{\circ} 36' 5.845''$ BT dan $6^{\circ} 10' 22.128''$ LS.

f. Batas Kelurahan Periuk dengan Kabupaten Tangerang:

BatasantaraKelurahan Periuk Kecamatan Periuk Kota Tangerang dengan Kabupaten Tangerang berpedoman dan mengikuti Peraturan Menteri Dalam Negeri Republik Indonesia Nomor 61 Tahun 2014

tentangBatasDaerah Kabupaten Tangerang dengan Kota Tangerang dari TK.36.71.08.1001-08.1005-36.03-000 dengan koordinat 106° 36' 6.332" BT dan 6° 8' 51.798" LS sampai pada TK.36.71.08.1001-08.1003-36.03-000 dengan koordinat 106° 35' 16.616" BT dan 6° 9' 41.591" LS.

Peta Kelurahan Periuk sebagaimana tercantum dalam Lampiran merupakan bagian yang tidak terpisahkan dari Peraturan Wali Kota ini.

11.4. Kelurahan Periuk Jaya

Kelurahan Periuk Jaya mempunyai Batas Wilayah Administrasi yaitu sebelah:

- Utara : 1. Kabupaten Tangerang
- Timur : 1. Kelurahan Mekarsari
2. Kelurahan Koang Jaya
3. Kelurahan Nambo Jaya
- Selatan : 1. Kelurahan Nambo Jaya
2. Kelurahan Periuk
- Barat : 1. Kelurahan Periuk

Batas-batas wilayah administrasi Kelurahan Periuk Jaya sebagai berikut:

a. Batas Kelurahan Periuk Jaya dengan Kelurahan Mekarsari:

Dimulai dari simpul batas antara Kelurahan Koang Jaya Kecamatan Karawaci, Kelurahan Periuk Jaya Kecamatan Periuk, dan Kelurahan Mekarsari Kecamatan Neglasari yang terletak pada TK 36.71.07.1016-08.1005-10.1005-000 dengan koordinat 106° 36' 54.224" BT dan 6° 9' 27.941" LS ke arah utara menyusuri as Sungai Cisadane hingga bertemu Sungai Cisadane yang terletak pada TK 36.71.08.1005-10.1005-001 dengan koordinat 106° 36' 45.814" BT dan 6° 9' 11.711" LS dilanjutkan ke arah utara menyusuri as Sungai Cisadane hingga bertemu simpul batas antara Kabupaten Tangerang dengan

Kelurahan Periuk Jaya Kecamatan Periuk, dan Kelurahan Mekarsari Kecamatan Neglasari yang terletak pada TK 36.03-36.71.08.1005-10.1005-000 dengan koordinat $106^{\circ} 36' 48.118''$ BT dan $6^{\circ} 8' 51.992''$ LS.

b. Batas Kelurahan Periuk Jaya dengan Kelurahan Koang Jaya:

Dimulai dari simpul batas antara Kelurahan Nambo Jaya dan Kelurahan Koang Jaya Kecamatan Karawaci dengan Kelurahan Periuk Jaya Kecamatan Periuk yang terletak pada TK 36.71.07.1012-07.1016-08.1005-000 dengan koordinat $106^{\circ} 36' 49.029''$ BT dan $6^{\circ} 9' 35.870''$ LS ke arah utara menyusuri sungai hingga bertemu simpul batas antara Kelurahan Koang Jaya Kecamatan Karawaci, Kelurahan Periuk Jaya Kecamatan Periuk, dan Kelurahan Mekarsari Kecamatan Neglasari yang terletak pada TK 36.71.07.1016-08.1005-10.1005-000 dengan koordinat $106^{\circ} 36' 54.224''$ BT dan $6^{\circ} 9' 27.941''$ LS.

c. Batas Kelurahan Periuk Jaya dengan Kelurahan Nambo Jaya:

Dimulai dari simpul batas antara Kelurahan Nambo Jaya Kecamatan Karawaci dengan Kelurahan Periuk dan Kelurahan Periuk Jaya Kecamatan Periuk yang terletak pada TK 36.71.07.1012-08.1001-08.1005-000 dengan koordinat $106^{\circ} 36' 12.581''$ BT dan $6^{\circ} 10' 14.986''$ LS ke arah timur laut menyusuri as Kali Sabi hingga bertemu Kali Sabi yang terletak pada TK 36.71.07.1012-08.1005-001 dengan koordinat $106^{\circ} 36' 30.312''$ BT dan $6^{\circ} 9' 52.520''$ LS dilanjutkan ke arah timur laut menyusuri as Kali Sabi hingga bertemu simpul batas antara Kelurahan Nambo Jaya dan Kelurahan Koang Jaya Kecamatan Karawaci dengan Kelurahan Periuk Jaya Kecamatan Periuk yang terletak pada TK 36.71.07.1012-07.1016-08.1005-000 dengan koordinat $106^{\circ} 36' 49.029''$ BT dan $6^{\circ} 9' 35.870''$ LS.

d. Batas Kelurahan Periuk Jaya dengan Kelurahan Periuk:

Dimulai dari simpul batas antara Kelurahan Nambo Jaya Kecamatan Karawaci dengan Kelurahan Periuk dan Kelurahan Periuk Jaya Kecamatan Periuk yang terletak pada TK 36.71.07.1012-08.1001-08.1005-000 dengan koordinat $106^{\circ} 36' 12.581''$ BT dan $6^{\circ} 10'$

14.986" LS ke arah utara melewati pertigaan jalan hingga bertemu pertigaan jalan yang terletak pada TK 36.71.08.1001-08.1005-001 dengan koordinat $106^{\circ} 35' 57.350''$ BT dan $6^{\circ} 9' 19.076''$ LS dilanjutkan ke arah timur melewati pertigaan jalan hingga bertemu Jalan Arya Kemuning yang terletak pada TK 36.71.08.1001-08.1005-002 dengan koordinat $106^{\circ} 36' 10.282''$ BT dan $6^{\circ} 9' 19.660''$ LS dilanjutkan ke arah utara mengikuti as Jalan Arya Kemuning hingga bertemu Tembok PT. Alam Lestari Lancar yang terletak pada TK 36.71.08.1001-08.1005-003 dengan koordinat $106^{\circ} 36' 12.881''$ BT dan $6^{\circ} 9' 11.070''$ LS dilanjutkan ke arah timur menyusuri Tembok PT. Alam Lestari Lancar hingga bertemu Tembok PT. Alam Lestari Lancar yang terletak pada TK 36.71.08.1001-08.1005-004 dengan koordinat $106^{\circ} 36' 13.817''$ BT dan $6^{\circ} 9' 11.354''$ LS dilanjutkan ke arah timur laut menyusuri Tembok PT. Alam Lestari Lancar hingga bertemu Jalan Raya Karet Kotabumi yang terletak pada TK 36.71.08.1001-08.1005-005 dengan koordinat $106^{\circ} 36' 15.397''$ BT dan $6^{\circ} 9' 9.122''$ LS dilanjutkan ke arah barat laut mengikuti as Jalan Raya Karet Kotabumi hingga bertemu Jalan Raya Karet Kutabumi yang terletak pada TK 36.71.08.1001-08.1005-006 dengan koordinat $106^{\circ} 36' 6.880''$ BT dan $6^{\circ} 9' 0.504''$ LS dilanjutkan ke arah timur laut mengikuti as Jalan Raya Karet Kutabumi hingga bertemu Jalan Kp. Bayur 2 yang terletak pada TK 36.71.08.1001-08.1005-007 dengan koordinat $106^{\circ} 36' 7.783''$ BT dan $6^{\circ} 8' 59.608''$ LS dilanjutkan ke arah barat laut mengikuti as Jalan Kp. Bayur 2 hingga bertemu Jalan Kp. Bayur 2 yang terletak pada TK 36.71.08.1001-08.1005-008 dengan koordinat $106^{\circ} 36' 5.829''$ BT dan $6^{\circ} 8' 57.799''$ LS dilanjutkan ke arah utara mengikuti as Jalan Kp. Bayur 2 hingga bertemu simpul batas antara Kabupaten Tangerang dengan Kelurahan Periuk dan Kelurahan Periuk Jaya Kecamatan Periuk yang terletak pada TK 36.03-36.71.08.1001-08.1005-000 dengan koordinat $106^{\circ} 36' 6.332''$ BT dan $6^{\circ} 8' 51.798''$ LS.

e. Batas Kelurahan Periuk Jaya dengan Kabupaten Tangerang:

Batas antara Kelurahan Periuk Jaya Kecamatan Periuk Kota Tangerang dengan Kabupaten Tangerang berpedoman dan mengikuti Peraturan Menteri Dalam Negeri Republik Indonesia Nomor 61 Tahun 2014 tentang Batas Daerah Kabupaten Tangerang dengan Kota Tangerang dari TK.36.71.08.1005-10.1005-36.03-000 dengan koordinat $106^{\circ} 36' 48.118''$ BT dan $6^{\circ} 8' 51.992''$ LS sampai pada TK.36.71.08.1001-08.1005-36.03-000 dengan koordinat $106^{\circ} 36' 6.332''$ BT dan $6^{\circ} 8' 51.798''$ LS.

Peta Kelurahan Periuk Jaya sebagaimana tercantum dalam Lampiran merupakan bagian yang tidak terpisahkan dari Peraturan Wali Kota ini.

11.5. Kelurahan Sangiang Jaya

Kelurahan Sangiang Jaya mempunyai Batas Wilayah Administrasi yaitu sebelah:

- Utara : 1. Kelurahan Periuk
- Timur : 1. Kelurahan Bugel
2. Kelurahan Uwung Jaya
- Selatan : 1. Kelurahan Jatiuwung
2. Kelurahan Uwung Jaya
- Barat : 1. Kelurahan Gebang Raya
2. Kelurahan Keroncong

Batas-batas wilayah administrasi Kelurahan Sangiang Jaya sebagai berikut:

a. Batas Kelurahan Sangiang Jaya dengan Kelurahan Periuk:

Dimulai dari simpul batas antara Kelurahan Bugel Kecamatan Karawaci dengan Kelurahan Periuk dan Kelurahan Sangiang Jaya Kecamatan Periuk yang terletak pada TK 36.71.07.1009-08.1001-08.1004-000 dengan koordinat $106^{\circ} 36' 5.845''$ BT dan $6^{\circ} 10' 22.128''$ LS ke arah barat laut mengikuti as Jalan Sejahtera V hingga bertemu

Jalan Sejahtera V yang terletak pada TK 36.71.08.1001-08.1004-001 dengan koordinat $106^{\circ} 36' 3.251''$ BT dan $6^{\circ} 10' 20.806''$ LS dilanjutkan ke arah timur laut mengikuti as JalanSejahtera V hingga bertemu JalanSejahtera V yang terletak pada TK 36.71.08.1001-08.1004-002 dengan koordinat $106^{\circ} 36' 4.406''$ BT dan $6^{\circ} 10' 19.679''$ LS dilanjutkan ke arah barat laut mengikuti as JalanSejahtera V hingga bertemu kebun yang terletak pada TK 36.71.08.1001-08.1004-003 dengan koordinat $106^{\circ} 36' 3.452''$ BT dan $6^{\circ} 10' 19.031''$ LS dilanjutkan ke arah timur laut mengikuti as Jalan Makam hingga bertemu Jalan Makam yang terletak pada TK 36.71.08.1001-08.1004-004 dengan koordinat $106^{\circ} 36' 4.579''$ BT dan $6^{\circ} 10' 17.360''$ LS dilanjutkan ke arah barat mengikuti as Jalan Makam hingga bertemu simpul batas antara Kelurahan Periuk, Kelurahan Gebang Raya, dan Kelurahan Sangiang Jaya Kecamatan Periuk yang terletak pada TK 36.71.08.1001-08.1003-08.1004-000 dengan koordinat $106^{\circ} 36' 0.176''$ BT dan $6^{\circ} 10' 16.139''$ LS.

b. Batas Kelurahan Sangiang Jaya dengan Kelurahan Bugel:

Dimulai dari simpul batas antara Kelurahan Bugel Kecamatan Karawaci dengan Kelurahan Periuk dan Kelurahan Sangiang Jaya Kecamatan Periuk yang terletak pada TK 36.71.07.1009-08.1001-08.1004-000 dengan koordinat $106^{\circ} 36' 5.845''$ BT dan $6^{\circ} 10' 22.128''$ LS ke arah selatan Menyusuri As Sungai hingga bertemu simpul batas antara Kelurahan Bugel Kecamatan Karawaci, Kelurahan Sangiang Jaya Kecamatan Periuk, dan Kelurahan Uwung Jaya Kecamatan Cibodas yang terletak pada TK 36.71.07.1009-08.1004-09.1005-000 dengan koordinat $106^{\circ} 36' 6.715''$ BT dan $6^{\circ} 10' 45.226''$ LS.

c. Batas Kelurahan Sangiang Jaya dengan Kelurahan Uwung Jaya:

Dimulai dari simpul batas antara Kelurahan Bugel Kecamatan Karawaci, Kelurahan Sangiang Jaya Kecamatan Periuk, dan Kelurahan Uwung Jaya Kecamatan Cibodas yang terletak pada TK 36.71.07.1009-08.1004-09.1005-000 dengan koordinat $106^{\circ} 36'$

6.715" BT dan 6° 10' 45.226" LS ke arah barat daya Menyusuri saluran irigasi hingga bertemu Jalan yang terletak pada TK 36.71.08.1004-09.1005-001 dengan koordinat 106° 36' 2.922" BT dan 6° 10' 49.429" LS dilanjutkan ke arah selatan Menyusuri jalan hingga bertemu Jalan yang terletak pada TK 36.71.08.1004-09.1005-002 dengan koordinat 106° 35' 59.674" BT dan 6° 11' 16.696" LS dilanjutkan ke arah barat daya Menyusuri saluran irigasi hingga bertemu simpul batas antara Kelurahan Sangiang Jaya Kecamatan Periuk dengan Kelurahan Uwung Jaya dan Kelurahan Jatiuwung Kecamatan Cibodas yang terletak pada TK 36.71.08.1004-09.1005-09.1006-000 dengan koordinat 106° 35' 55.097" BT dan 6° 11' 19.513" LS.

d. Batas Kelurahan Sangiang Jaya dengan Kelurahan Jatiuwung:

Dimulai dari simpul batas antara Kelurahan Sangiang Jaya Kecamatan Periuk dengan Kelurahan Uwung Jaya dan Kelurahan Jatiuwung Kecamatan Cibodas yang terletak pada TK 36.71.08.1004-09.1005-09.1006-000 dengan koordinat 106° 35' 55.097" BT dan 6° 11' 19.513" LS ke arah barat Menyusuri jalan hingga bertemu simpul batas antara Kelurahan Keroncong Kecamatan Jatiuwung, Kelurahan Sangiang Jaya Kecamatan Periuk, dan Kelurahan Jatiuwung Kecamatan Cibodas yang terletak pada TK 36.71.02.1001-08.1004-09.1006-000 dengan koordinat 106° 35' 25.556" BT dan 6° 11' 25.172" LS.

e. Batas Kelurahan Sangiang Jaya dengan Kelurahan Gebang Raya:

Dimulai dari simpul batas antara Kelurahan Keroncong Kecamatan Jatiuwung dengan Kelurahan Gebang Raya dan Kelurahan Sangiang Jaya Kecamatan Periuk yang terletak pada TK 36.71.02.1001-08.1003-08.1004-000 dengan koordinat 106° 35' 29.423" BT dan 6° 11' 9.158" LS ke arah timur laut menyusuri jalan prabu kian santang hingga bertemu simpul batas antara Kelurahan Periuk, Kelurahan Gebang Raya, dan Kelurahan Sangiang Jaya Kecamatan Periuk yang

terletak pada TK 36.71.08.1001-08.1003-08.1004-000 dengan koordinat $106^{\circ} 36' 0.176''$ BT dan $6^{\circ} 10' 16.139''$ LS.

f. Batas Kelurahan Sangiang Jaya dengan Kelurahan Keroncong:

Dimulai dari simpul batas antara Kelurahan Keroncong Kecamatan Jatiuwung dengan Kelurahan Gebang Raya dan Kelurahan Sangiang Jaya Kecamatan Periuk yang terletak pada TK 36.71.02.1001-08.1003-08.1004-000 dengan koordinat $106^{\circ} 35' 29.423''$ BT dan $6^{\circ} 11' 9.158''$ LS ke arah selatan menyusuri as jalan prabu kian santang hingga bertemu jalan prabu siliwangi yang terletak pada TK 36.71.02.1001-08.1004-001 dengan koordinat $106^{\circ} 35' 22.357''$ BT dan $6^{\circ} 11' 23.920''$ LS dilanjutkan ke arah timur menyusuri as jalan prabu siliwangi hingga bertemu simpul batas antara Kelurahan Keroncong Kecamatan Jatiuwung, Kelurahan Sangiang Jaya Kecamatan Periuk, dan Kelurahan Jatiuwung Kecamatan Cibodas yang terletak pada TK 36.71.02.1001-08.1004-09.1006-000 dengan koordinat $106^{\circ} 35' 25.556''$ BT dan $6^{\circ} 11' 25.172''$ LS.

Peta Kelurahan Sangiang Jaya sebagaimana tercantum dalam Lampiran merupakan bagian yang tidak terpisahkan dari Peraturan Wali Kota ini.

12. Kecamatan Pinang

12.1. Kelurahan Cipete

Kelurahan Cipete mempunyai Batas Wilayah Administrasi yaitu sebelah:

- Utara : 1. Kelurahan Poris Plawad Indah
2. Kelurahan Cipondoh
- Timur : 1. Kelurahan Kunciran Jaya
- Selatan : 1. Kelurahan Pakojan
2. Kelurahan Kunciran Jaya
- Barat : 1. Kelurahan Kelapa Indah

Batas-batas wilayah administrasi Kelurahan Cipete sebagai berikut:

a. Batas Kelurahan Cipete dengan Kelurahan Poris Plawad Indah:

Dimulai dari simpul batas antara Kelurahan Cipondoh dan Kelurahan Poris Plawad Indah Kecamatan Cipondoh dengan Kelurahan Cipete Kecamatan Pinang yang terletak pada TK 36.71.05.1001-05.1010-11.1007-000 dengan koordinat $106^{\circ} 40' 7,067''$ BT dan $6^{\circ} 11' 49,625''$ LS ke arah barat daya Menyusuri pemukiman hingga bertemu jembatan yang terletak pada TK 36.71.05.1010-11.1007-001 dengan koordinat $106^{\circ} 40' 0,012''$ BT dan $6^{\circ} 11' 53,267''$ LS dilanjutkan ke arah barat Menyusuri saluran irigasi hingga bertemu jalan yang terletak pada TK 36.71.05.1010-11.1007-002 dengan koordinat $106^{\circ} 39' 26,212''$ BT dan $6^{\circ} 11' 47,104''$ LS dilanjutkan ke arah barat menyusuri jalan hingga bertemu simpul batas antara Kelurahan Kelapa Indah Kecamatan Tangerang, Kelurahan Poris Plawad Indah Kecamatan Cipondoh, dan Kelurahan Cipete Kecamatan Pinang yang terletak pada TK 36.71.01.1006-05.1010-11.1007-000 dengan koordinat $106^{\circ} 38' 58,116''$ BT dan $6^{\circ} 11' 39,360''$ LS.

b. Batas Kelurahan Cipete dengan Kelurahan Cipondoh:

Dimulai dari simpul batas antara Kelurahan Cipondoh dan Kelurahan Poris Plawad Indah Kecamatan Cipondoh dengan Kelurahan Cipete Kecamatan Pinang yang terletak pada TK 36.71.05.1001-05.1010-11.1007-000 dengan koordinat $106^{\circ} 40' 7,067''$ BT dan $6^{\circ} 11' 49,625''$ LS ke arah selatan Menyusuri Pemukiman hingga bertemu kebun yang terletak pada TK 36.71.05.1001-11.1007-001 dengan koordinat $106^{\circ} 40' 7,222''$ BT dan $6^{\circ} 11' 51,343''$ LS dilanjutkan ke arah timur melewati danau hingga bertemu simpul batas antara Kelurahan Cipondoh Kecamatan Cipondoh dengan Kelurahan Kunciran Jaya dan Kelurahan Cipete Kecamatan Pinang yang terletak pada TK 36.71.05.1001-11.1006-11.1007-000 dengan koordinat $106^{\circ} 40' 8,280''$ BT dan $6^{\circ} 11' 51,775''$ LS.

c. Batas Kelurahan Cipete dengan Kelurahan Kunciran Jaya:

Dimulai dari simpul batas antara Kelurahan Kunciran Jaya, Kelurahan Cipete, dan Kelurahan Pakojan Kecamatan Pinang yang terletak pada TK 36.71.11.1006-11.1007-11.1008-000 dengan koordinat $106^{\circ} 39' 52,125''$ BT dan $6^{\circ} 12' 40,342''$ LS ke arah timur menyusuri as jalan rusuna said hingga bertemu Jalan Rasuna Said yang terletak pada TK 36.71.11.1006-11.1007-001 dengan koordinat $106^{\circ} 39' 55,762''$ BT dan $6^{\circ} 12' 41,964''$ LS dilanjutkan ke arah utara melewati pemukiman berbelok ke utara melewati kebun hingga bertemu jalan yang terletak pada TK 36.71.11.1006-11.1007-002 dengan koordinat $106^{\circ} 40' 3,269''$ BT dan $6^{\circ} 12' 31,807''$ LS dilanjutkan ke arah utara menyusuri persawahan hingga bertemu jalan yang terletak pada TK 36.71.11.1006-11.1007-003 dengan koordinat $106^{\circ} 40' 5,121''$ BT dan $6^{\circ} 12' 21,699''$ LS dilanjutkan ke arah timur menyusuri jalan berbelok ke utara menyusuri jalan berbelok ke barat laut melewati kebun hingga bertemu Jalan Masjid Baitul Abror yang terletak pada TK 36.71.11.1006-11.1007-004 dengan koordinat $106^{\circ} 39' 55,409''$ BT dan $6^{\circ} 12' 20,882''$ LS dilanjutkan ke arah barat laut menyusuri jalan masjid baitul abrор dan permukiman hingga bertemu tepi danau yang terletak pada TK 36.71.11.1006-11.1007-005 dengan koordinat $106^{\circ} 39' 58,879''$ BT dan $6^{\circ} 12' 8,658''$ LS dilanjutkan ke arah tenggara menyusuri persawahan dan danau hingga bertemu simpul batas antara Kelurahan Cipondoh Kecamatan Cipondoh dengan Kelurahan Kunciran Jaya dan Kelurahan Cipete Kecamatan Pinang yang terletak pada TK 36.71.05.1001-11.1006-11.1007-000 dengan koordinat $106^{\circ} 40' 8,280''$ BT dan $6^{\circ} 11' 51,775''$ LS.

d. Batas Kelurahan Cipete dengan Kelurahan Pakojan:

Dimulai dari simpul batas antara Kelurahan Kelapa Indah Kecamatan Tangerang dengan Kelurahan Cipete dan Kelurahan Pakojan Kecamatan Pinang yang terletak pada TK 36.71.01.1006-11.1007-11.1008-000 dengan koordinat $106^{\circ} 38' 54,256''$ BT dan $6^{\circ} 12'$

17,367" LS ke arah timur Menyusuri Lahan Hijau hingga bertemu jalan yang terletak pada TK 36.71.11.1007-11.1008-001 dengan koordinat $106^{\circ} 39' 8,905''$ BT dan $6^{\circ} 12' 16,643''$ LS dilanjutkan ke arah selatan Menyusuri Jalan hingga bertemu jalan yang terletak pada TK 36.71.11.1007-11.1008-002 dengan koordinat $106^{\circ} 39' 8,473''$ BT dan $6^{\circ} 12' 22,886''$ LS dilanjutkan ke arah timur Menyusuri Jalan hingga bertemu jalan yang terletak pada TK 36.71.11.1007-11.1008-003 dengan koordinat $106^{\circ} 39' 38,672''$ BT dan $6^{\circ} 12' 26,518''$ LS dilanjutkan ke arah tenggara Menyusuri Jalan hingga bertemu simpul batas antara Kelurahan Kunciran Jaya, Kelurahan Cipete, dan Kelurahan Pakojan Kecamatan Pinang yang terletak pada TK 36.71.11.1006-11.1007-11.1008-000 dengan koordinat $106^{\circ} 39' 52,125''$ BT dan $6^{\circ} 12' 40,342''$ LS.

e. Batas Kelurahan Cipete dengan Kelurahan Kelapa Indah:

Dimulai dari simpul batas antara Kelurahan Kelapa Indah Kecamatan Tangerang dengan Kelurahan Cipete dan Kelurahan Pakojan Kecamatan Pinang yang terletak pada TK 36.71.01.1006-11.1007-11.1008-000 dengan koordinat $106^{\circ} 38' 54,256''$ BT dan $6^{\circ} 12' 17,367''$ LS ke arah barat laut menyusuri lapangan golf hingga bertemu jalan the golf residence yang terletak pada TK 36.71.01.1006-11.1007-001 dengan koordinat $106^{\circ} 38' 54,497''$ BT dan $6^{\circ} 12' 7,310''$ LS dilanjutkan ke arah utara menyusuri jalan the golf residence hingga bertemu pertemuan jalan the golf residence dan lapangan golf yang terletak pada TK 36.71.01.1006-11.1007-002 dengan koordinat $106^{\circ} 38' 53,669''$ BT dan $6^{\circ} 11' 54,743''$ LS dilanjutkan ke arah utara menyusuri lapangan golf hingga bertemu simpul batas antara Kelurahan Kelapa Indah Kecamatan Tangerang, Kelurahan Poris Plawad Indah Kecamatan Cipondoh, dan Kelurahan Cipete Kecamatan Pinang yang terletak pada TK 36.71.01.1006-05.1010-11.1007-000 dengan koordinat $106^{\circ} 38' 58,116''$ BT dan $6^{\circ} 11' 39,360''$ LS.

Peta Kelurahan Cipete sebagaimana tercantum dalam Lampiran merupakan bagian yang tidak terpisahkan dari Peraturan Wali Kota ini.

12.2. Kelurahan Kunciran

Kelurahan Kunciran mempunyai Batas Wilayah Administrasi yaitu sebelah:

- Utara : 1. Kelurahan Kunciran Jaya
- Timur : 1. Kelurahan Kunciran Indah
- Selatan : 1. Kota Tangerang Selatan
- Barat : 1. Kelurahan Panunggangan Timur

Batas-batas wilayah administrasi Kelurahan Kunciran sebagai berikut:

a. Batas Kelurahan Kunciran dengan Kelurahan Kunciran Jaya:

Dimulai dari simpul batas antara Kelurahan Kunciran, Kelurahan Kunciran Jaya, dan Kelurahan Panunggangan Timur Kecamatan Pinang yang terletak pada TK 36.71.11.1004-11.1006-11.1011-000 dengan koordinat $106^{\circ} 39' 31.521''$ BT dan $6^{\circ} 13' 8.774''$ LS ke arah timur menyusuri as jalan tol hingga bertemu simpul batas antara Kelurahan Kunciran, Kelurahan Kunciran Indah, dan Kelurahan Kunciran Jaya Kecamatan Pinang yang terletak pada TK 36.71.11.1004-11.1005-11.1006-000 dengan koordinat $106^{\circ} 40' 33.920''$ BT dan $6^{\circ} 12' 55.373''$ LS.

b. Batas Kelurahan Kunciran dengan Kelurahan Kunciran Indah:

Dimulai dari simpul batas antara Kelurahan Kunciran dan Kelurahan Kunciran Indah Kecamatan Pinang dengan Kota Tangerang Selatan yang terletak pada TK 36.71.11.1004-11.1005-36.74-000 dengan koordinat $106^{\circ} 40' 30,020''$ BT dan $6^{\circ} 13' 51,515''$ LS ke arah timur laut menyusuri jalan kh mas mansyur hingga bertemu Jalan Kh Mas Mansyur yang terletak pada TK 36.71.11.1004-11.1005-001 dengan koordinat $106^{\circ} 40' 32,833''$ BT dan $6^{\circ} 13' 48,725''$ LS dilanjutkan ke arah barat laut menyusuri jalan pepabri raya hingga bertemu Jalan

Pepabri Raya yang terletak pada TK 36.71.11.1004-11.1005-002 dengan koordinat $106^{\circ} 40' 18,613''$ BT dan $6^{\circ} 13' 41,676''$ LS dilanjutkan ke arah timur laut menyusuri permukiman hingga bertemu permukiman yang terletak pada TK 36.71.11.1004-11.1005-003 dengan koordinat $106^{\circ} 40' 17,924''$ BT dan $6^{\circ} 13' 35,047''$ LS dilanjutkan ke arah utara menyusuri jalan h risan hingga bertemu Jalan Paus yang terletak pada TK 36.71.11.1004-11.1005-004 dengan koordinat $106^{\circ} 40' 16,271''$ BT dan $6^{\circ} 13' 28,722''$ LS dilanjutkan ke arah utara menyusuri jalan gempol raya hingga bertemu Jalan Sultan Ageng Tirtayasa yang terletak pada TK 36.71.11.1004-11.1005-005 dengan koordinat $106^{\circ} 40' 21,957''$ BT dan $6^{\circ} 13' 11,347''$ LS dilanjutkan ke arah timur laut menyusuri permukiman hingga bertemu simpul batas antara Kelurahan Kunciran, Kelurahan Kunciran Indah, dan Kelurahan Kunciran Jaya Kecamatan Pinang yang terletak pada TK 36.71.11.1004-11.1005-11.1006-000 dengan koordinat $106^{\circ} 40' 33,920''$ BT dan $6^{\circ} 12' 55,373''$ LS.

- c. Batas Kelurahan Kunciran dengan Kelurahan Panunggangan Timur: Dimulai dari simpul batas antara Kelurahan Kunciran dan Kelurahan Panunggangan Timur Kecamatan Pinang dengan Kota Tangerang Selatan yang terletak pada TK 36.71.11.1004-11.1011-36.74-000 dengan koordinat $106^{\circ} 39' 35,280''$ BT dan $6^{\circ} 13' 51,964''$ LS ke arah utara menyusuri as jalan jalur sutera boulevard hingga bertemu Jalan Jalur Sutera Boulevard yang terletak pada TK 36.71.11.1004-11.1011-001 dengan koordinat $106^{\circ} 39' 34,661''$ BT dan $6^{\circ} 13' 26,325''$ LS dilanjutkan ke arah utara menyusuri pekarangan/ladang hingga bertemu simpul batas antara Kelurahan Kunciran, Kelurahan Kunciran Jaya, dan Kelurahan Panunggangan Timur Kecamatan Pinang yang terletak pada TK 36.71.11.1004-11.1006-11.1011-000 dengan koordinat $106^{\circ} 39' 31,521''$ BT dan $6^{\circ} 13' 8,774''$ LS.

d. Batas Kelurahan Kunciran dengan Kota Tangerang Selatan:

Batas antara Kelurahan Kunciran Kecamatan Pinang Kota Tangerang dengan Kota Tangerang Selatan berpedoman dan mengikuti Peraturan Menteri Dalam Negeri Republik Indonesia Nomor 11 Tahun 2012 tentang Batas Daerah Kota Tangerang Selatan dengan Kota Tangerang dari TK 36.71.11.1004-11.1011-36.74-000 dengan koordinat $106^{\circ} 39' 35.280''$ BT dan $6^{\circ} 13' 51.964''$ LS sampai pada TK 36.71.11.1004-11.1005-36.74-000 dengan koordinat $106^{\circ} 40' 30.020''$ BT dan $6^{\circ} 13' 51.515''$ LS.

Peta Kelurahan Kunciran sebagaimana tercantum dalam Lampiran merupakan bagian yang tidak terpisahkan dari Peraturan Wali Kota ini.

12.3. Kelurahan Kunciran Indah

Kelurahan Kunciran Indah mempunyai Batas Wilayah Administrasi yaitu sebelah:

- Utara : 1. Kelurahan Kunciran Jaya
- Timur : 1. Kelurahan Pinang
2. Kelurahan Sudimata Pinang
- Selatan : 1. Kota Tangerang Selatan
- Barat : 1. Kelurahan Kunciran

Batas-batas wilayah administrasi Kelurahan Kunciran Indah sebagai berikut:

a. Batas Kelurahan Kunciran Indah dengan Kelurahan Kunciran Jaya:

Dimulai dari simpul batas antara Kelurahan Kunciran, Kelurahan Kunciran Indah, dan Kelurahan Kunciran Jaya Kecamatan Pinang yang terletak pada TK 36.71.11.1004-11.1005-11.1006-000 dengan koordinat $106^{\circ} 40' 33.920''$ BT dan $6^{\circ} 12' 55.373''$ LS ke arah timur menyusuri jalan tol hingga bertemu simpul batas antara Kelurahan Pinang, Kelurahan Neroctog, Kelurahan Kunciran Indah, dan Kelurahan Kunciran Jaya Kecamatan Pinang yang terletak pada TK

36.71.11.1001-11.1003-11.1005-11.1006-000 dengan koordinat $106^{\circ} 40' 48.673''$ BT dan $6^{\circ} 12' 51.258''$ LS.

b. Batas Kelurahan Kunciran Indah dengan Kelurahan Pinang:

Dimulai dari simpul batas antara Kelurahan Pinang, Kelurahan Nerogtog, Kelurahan Kunciran Indah, dan Kelurahan Kunciran Jaya Kecamatan Pinang yang terletak pada TK 36.71.11.1001-11.1003-11.1005-11.1006-000 dengan koordinat $106^{\circ} 40' 48.673''$ BT dan $6^{\circ} 12' 51.258''$ LS ke arah selatan mengikuti as Jalan Pinang - Kunciran hingga bertemu Jalan Pinang - Kunciran yang terletak pada TK 36.71.11.1001-11.1005-001 dengan koordinat $106^{\circ} 40' 48.936''$ BT dan $6^{\circ} 12' 52.531''$ LS dilanjutkan ke arah tenggara mengikuti as Jalan Pinang - Kunciran hingga bertemu Jalan Pinang - Kunciran yang terletak pada TK 36.71.11.1001-11.1005-002 dengan koordinat $106^{\circ} 40' 49.883''$ BT dan $6^{\circ} 12' 53.107''$ LS dilanjutkan ke arah selatan mengikuti as Jalan Pinang - Kunciran hingga bertemu jalan yang terletak pada TK 36.71.11.1001-11.1005-003 dengan koordinat $106^{\circ} 40' 49.656''$ BT dan $6^{\circ} 12' 54.418''$ LS dilanjutkan ke arah timur mengikuti as jalan hingga bertemu kebun yang terletak pada TK 36.71.11.1001-11.1005-004 dengan koordinat $106^{\circ} 40' 50.974''$ BT dan $6^{\circ} 12' 54.389''$ LS dilanjutkan ke arah timur laut melewati kebun hingga bertemu Jalan Pinang - Kunciran yang terletak pada TK 36.71.11.1001-11.1005-005 dengan koordinat $106^{\circ} 40' 51.172''$ BT dan $6^{\circ} 12' 54.043''$ LS dilanjutkan ke arah tenggara mengikuti as Jalan Pinang - Kunciran hingga bertemu Jalan Pinang - Kunciran yang terletak pada TK 36.71.11.1001-11.1005-006 dengan koordinat $106^{\circ} 40' 51.622''$ BT dan $6^{\circ} 12' 54.464''$ LS dilanjutkan ke arah selatan mengikuti as Jalan Pinang - Kunciran hingga bertemu Jalan M. Siban yang terletak pada TK 36.71.11.1001-11.1005-007 dengan koordinat $106^{\circ} 40' 50.790''$ BT dan $6^{\circ} 12' 57.823''$ LS dilanjutkan ke arah barat mengikuti as Jalan M. Siban hingga bertemu kebun yang terletak pada TK 36.71.11.1001-11.1005-008 dengan koordinat $106^{\circ} 40' 52.090''$ BT dan $6^{\circ} 12' 58.043''$ LS dilanjutkan ke arah selatan

melewati kebun hingga bertemu Jalan Buana Ayu III yang terletak pada TK 36.71.11.1001-11.1005-009 dengan koordinat $106^{\circ} 40' 51.784''$ BT dan $6^{\circ} 13' 2.298''$ LS dilanjutkan ke arah barat mengikuti as Jalan Buana Ayu III hingga bertemu pemukiman yang terletak pada TK 36.71.11.1001-11.1005-010 dengan koordinat $106^{\circ} 40' 50.034''$ BT dan $6^{\circ} 13' 2.194''$ LS dilanjutkan ke arah barat daya melewati pemukiman hingga bertemu Jalan Buana Ayu II yang terletak pada TK 36.71.11.1001-11.1005-011 dengan koordinat $106^{\circ} 40' 48.886''$ BT dan $6^{\circ} 13' 3.767''$ LS dilanjutkan ke arah barat mengikuti as Jalan Buana Ayu II hingga bertemu Tembok Perumahan Buana Ayu yang terletak pada TK 36.71.11.1001-11.1005-012 dengan koordinat $106^{\circ} 40' 46.908''$ BT dan $6^{\circ} 13' 3.543''$ LS dilanjutkan ke arah selatan menyusuri Tembok Perumahan Buana Ayu hingga bertemu Tembok Perumahan Buana Ayu yang terletak pada TK 36.71.11.1001-11.1005-013 dengan koordinat $106^{\circ} 40' 46.708''$ BT dan $6^{\circ} 13' 4.159''$ LS dilanjutkan ke arah timur menyusuri Tembok Perumahan Buana Ayu hingga bertemu Tembok Perumahan Buana Ayu yang terletak pada TK 36.71.11.1001-11.1005-014 dengan koordinat $106^{\circ} 40' 47.711''$ BT dan $6^{\circ} 13' 4.298''$ LS dilanjutkan ke arah selatan menyusuri Tembok Perumahan Buana Ayu hingga bertemu Tembok Perumahan Buana Ayu yang terletak pada TK 36.71.11.1001-11.1005-015 dengan koordinat $106^{\circ} 40' 47.711''$ BT dan $6^{\circ} 13' 5.218''$ LS dilanjutkan ke arah timur mengikuti as Jalan Buana Ayu I hingga bertemu Jalan Buana Ayu I yang terletak pada TK 36.71.11.1001-11.1005-016 dengan koordinat $106^{\circ} 40' 48.709''$ BT dan $6^{\circ} 13' 5.236''$ LS dilanjutkan ke arah selatan mengikuti as Jalan Buana Ayu I hingga bertemu kebun yang terletak pada TK 36.71.11.1001-11.1005-017 dengan koordinat $106^{\circ} 40' 47.712''$ BT dan $6^{\circ} 13' 8.587''$ LS dilanjutkan ke arah selatan melewati kebun hingga bertemu pemukiman yang terletak pada TK 36.71.11.1001-11.1005-018 dengan koordinat $106^{\circ} 40' 47.795''$ BT dan $6^{\circ} 13' 9.250''$ LS dilanjutkan ke arah selatan melewati pemukiman hingga bertemu Jalan Moh. Nasan yang terletak pada TK

36.71.11.1001-11.1005-019 dengan koordinat $106^{\circ} 40' 46.988''$ BT dan $6^{\circ} 13' 10.524''$ LS dilanjutkan ke arah selatan mengikuti as Jalan Moh. Nasan hingga bertemu Jalan Moh. Nasan yang terletak pada TK 36.71.11.1001-11.1005-020 dengan koordinat $106^{\circ} 40' 47.096''$ BT dan $6^{\circ} 13' 12.670''$ LS dilanjutkan ke arah timur mengikuti as Jalan Moh. Nasan hingga bertemu pemukiman yang terletak pada TK 36.71.11.1001-11.1005-021 dengan koordinat $106^{\circ} 40' 48.742''$ BT dan $6^{\circ} 13' 12.943''$ LS dilanjutkan ke arah selatan melewati pemukiman hingga bertemu Tembok Perumahan Buana Asri yang terletak pada TK 36.71.11.1001-11.1005-022 dengan koordinat $106^{\circ} 40' 48.533''$ BT dan $6^{\circ} 13' 13.908''$ LS dilanjutkan ke arah timur menyusuri Tembok Perumahan Buana Asri hingga bertemu Jalan Buana Mandiri VII yang terletak pada TK 36.71.11.1001-11.1005-023 dengan koordinat $106^{\circ} 40' 54.350''$ BT dan $6^{\circ} 13' 14.498''$ LS dilanjutkan ke arah timur mengikuti as Jalan Buana Mandiri VII hingga bertemu Tembok Cluster Buana Gardenia yang terletak pada TK 36.71.11.1001-11.1005-024 dengan koordinat $106^{\circ} 40' 56.230''$ BT dan $6^{\circ} 13' 13.652''$ LS dilanjutkan ke arah tenggara menyusuri Tembok Cluster Buana Gardenia hingga bertemu Tembok Cluster Buana Gardenia yang terletak pada TK 36.71.11.1001-11.1005-025 dengan koordinat $106^{\circ} 40' 57.907''$ BT dan $6^{\circ} 13' 16.219''$ LS dilanjutkan ke arah timur menyusuri Tembok Cluster Buana Gardenia hingga bertemu Tembok Cluster Buana Gardenia yang terletak pada TK 36.71.11.1001-11.1005-026 dengan koordinat $106^{\circ} 40' 59.120''$ BT dan $6^{\circ} 13' 15.751''$ LS dilanjutkan ke arah timur laut menyusuri Tembok Cluster Buana Gardenia hingga bertemu saluran irigasi yang terletak pada TK 36.71.11.1001-11.1005-027 dengan koordinat $106^{\circ} 41' 0.060''$ BT dan $6^{\circ} 13' 13.876''$ LS dilanjutkan ke arah tenggara menyusuri as saluran irigasi hingga bertemu simpul batas antara Kelurahan Pinang, Kelurahan Sudimara Pinang, dan Kelurahan Kunciran Indah Kecamatan Pinang yang terletak pada TK 36.71.11.1001-11.1002-11.1005-000 dengan koordinat $106^{\circ} 41' 1.449''$ BT dan $6^{\circ} 13' 15.011''$ LS.

- c. Batas Kelurahan Kunciran Indah dengan Kelurahan Sudimara Pinang:
Dimulai dari simpul batas antara Kelurahan Pinang, Kelurahan Sudimara Pinang, dan Kelurahan Kunciran Indah Kecamatan Pinang yang terletak pada TK 36.71.11.1001-11.1002-11.1005-000 dengan koordinat $106^{\circ} 41' 1.449''$ BT dan $6^{\circ} 13' 15.011''$ LS ke arah selatan Menyusuri Jalan hingga bertemu Jalan yang terletak pada TK 36.71.11.1002-11.1005-001 dengan koordinat $106^{\circ} 41' 1.267''$ BT dan $6^{\circ} 13' 20.104''$ LS dilanjutkan ke arah barat daya Menyusuri Jalan hingga bertemu Jalan yang terletak pada TK 36.71.11.1002-11.1005-002 dengan koordinat $106^{\circ} 40' 55.688''$ BT dan $6^{\circ} 13' 23.666''$ LS dilanjutkan ke arah selatan Menyusuri pemukiman hingga bertemu Jalan yang terletak pada TK 36.71.11.1002-11.1005-003 dengan koordinat $106^{\circ} 40' 56.000''$ BT dan $6^{\circ} 13' 29.598''$ LS dilanjutkan ke arah timur Menyusuri hingga bertemu Jalan yang terletak pada TK 36.71.11.1002-11.1005-004 dengan koordinat $106^{\circ} 41' 1.923''$ BT dan $6^{\circ} 13' 29.785''$ LS dilanjutkan ke arah selatan Menyusuri Jalan hingga bertemu Jalan yang terletak pada TK 36.71.11.1002-11.1005-005 dengan koordinat $106^{\circ} 41' 0.567''$ BT dan $6^{\circ} 13' 38.626''$ LS dilanjutkan ke arah barat daya Menyusuri jalan hingga bertemu simpul batas antara Kelurahan Sudimara Pinang dan Kelurahan Kunciran Indah Kecamatan Pinang dengan Kota Tangerang Selatan yang terletak pada TK 36.71.11.1002-11.1005-36.74-000 dengan koordinat $106^{\circ} 40' 55.094''$ BT dan $6^{\circ} 13' 47.895''$ LS.
- d. Batas Kelurahan Kunciran Indah dengan Kelurahan Kunciran:
Dimulai dari simpul batas antara Kelurahan Kunciran dan Kelurahan Kunciran Indah Kecamatan Pinang dengan Kota Tangerang Selatan yang terletak pada TK 36.71.11.1004-11.1005-36.74-000 dengan koordinat $106^{\circ} 40' 30,020''$ BT dan $6^{\circ} 13' 51,515''$ LS ke arah timur laut menyusuri jalan kh mas mansyur hingga bertemu Jalan Kh Mas Mansyur yang terletak pada TK 36.71.11.1004-11.1005-001 dengan koordinat $106^{\circ} 40' 32,833''$ BT dan $6^{\circ} 13' 48,725''$ LS dilanjutkan ke arah barat laut menyusuri jalan pepabri raya hingga bertemu Jalan

Pepabri Raya yang terletak pada TK 36.71.11.1004-11.1005-002 dengan koordinat $106^{\circ} 40' 18,613''$ BT dan $6^{\circ} 13' 41,676''$ LS dilanjutkan ke arah timur laut menyusuri permukiman hingga bertemu permukiman yang terletak pada TK 36.71.11.1004-11.1005-003 dengan koordinat $106^{\circ} 40' 17,924''$ BT dan $6^{\circ} 13' 35,047''$ LS dilanjutkan ke arah utara menyusuri jalan h risan hingga bertemu Jalan Paus yang terletak pada TK 36.71.11.1004-11.1005-004 dengan koordinat $106^{\circ} 40' 16,271''$ BT dan $6^{\circ} 13' 28,722''$ LS dilanjutkan ke arah utara menyusuri jalan gempol raya hingga bertemu Jalan Sultan Ageng Tirtayasa yang terletak pada TK 36.71.11.1004-11.1005-005 dengan koordinat $106^{\circ} 40' 21,957''$ BT dan $6^{\circ} 13' 11,347''$ LS dilanjutkan ke arah timur laut menyusuri permukiman hingga bertemu simpul batas antara Kelurahan Kunciran, Kelurahan Kunciran Indah, dan Kelurahan Kunciran Jaya Kecamatan Pinang yang terletak pada TK 36.71.11.1004-11.1005-11.1006-000 dengan koordinat $106^{\circ} 40' 33,920''$ BT dan $6^{\circ} 12' 55,373''$ LS.

- e. Batas Kelurahan Kunciran Indah dengan Kota Tangerang Selatan:
Batas antara Kelurahan Kunciran Indah Kecamatan Pinang Kota Tangerang dengan Kota Tangerang Selatan berpedoman dan mengikuti Peraturan Menteri Dalam Negeri Republik Indonesia Nomor 11 Tahun 2012 tentang Batas Daerah Kota Tangerang Selatan dengan Kota Tangerang dari TK 36.71.11.1004-11.1005-36.74-000 dengan koordinat $106^{\circ} 40' 30,020''$ BT dan $6^{\circ} 13' 51,515''$ LS sampai pada TK 36.71.11.1002-11.1005-36.74-000 dengan koordinat $106^{\circ} 40' 55,094''$ BT dan $6^{\circ} 13' 47,895''$ LS.

Peta Kelurahan Kunciran Indah sebagaimana tercantum dalam Lampiran merupakan bagian yang tidak terpisahkan dari Peraturan Wali Kota ini.

12.4. Kelurahan Kunciran Jaya

Kelurahan Kunciran Jaya mempunyai Batas Wilayah Administrasi yaitu sebelah:

- Utara : 1. Kelurahan Cipondoh
- Timur : 1. Kelurahan Nerogtog
2. Kelurahan Cipondoh
- Selatan : 1. Kelurahan Kunciran Indah
2. Kelurahan Kunciran
- Barat : 1. Kelurahan Panunggangan Timur
2. Kelurahan Pakojan
3. Kelurahan Cipete

Batas-batas wilayah administrasi Kelurahan Kunciran Jaya sebagai berikut:

a. Batas Kelurahan Kunciran Jaya dengan Kelurahan Cipondoh:

Dimulai dari simpul batas antara Kelurahan Cipondoh Kecamatan Cipondoh dengan Kelurahan Kunciran Jaya dan Kelurahan Cipete Kecamatan Pinang yang terletak pada TK 36.71.05.1001-11.1006-11.1007-000 dengan koordinat $106^{\circ} 40' 8,280''$ BT dan $6^{\circ} 11' 51,775''$ LS ke arah timur laut Menyusuri Danau hingga bertemu danau yang terletak pada TK 36.71.05.1001-11.1006-001 dengan koordinat $106^{\circ} 40' 30,392''$ BT dan $6^{\circ} 11' 39,816''$ LS dilanjutkan ke arah selatan Menyusuri Danau hingga bertemu simpul batas antara Kelurahan Cipondoh Kecamatan Cipondoh dengan Kelurahan Nerogtog dan Kelurahan Kunciran Jaya Kecamatan Pinang yang terletak pada TK 36.71.05.1001-11.1003-11.1006-000 dengan koordinat $106^{\circ} 40' 40,487''$ BT dan $6^{\circ} 12' 7,801''$ LS.

b. Batas Kelurahan Kunciran Jaya dengan Kelurahan Nerogtog:

Dimulai dari simpul batas antara Kelurahan Cipondoh Kecamatan Cipondoh dengan Kelurahan Nerogtog dan Kelurahan Kunciran Jaya Kecamatan Pinang yang terletak pada TK 36.71.05.1001-11.1003-11.1006-000 dengan koordinat $106^{\circ} 40' 40,487''$ BT dan $6^{\circ} 12' 7,801''$ LS ke arah selatan mengikuti pematang sawah hingga bertemu pematang sawah yang terletak pada TK 36.71.11.1003-11.1006-001 dengan koordinat $106^{\circ} 40' 41,290''$ BT dan $6^{\circ} 12' 18,936''$ LS

dilanjutkan ke arah selatan mengikuti pematang sawah hingga bertemu pematang sawah yang terletak pada TK 36.71.11.1003-11.1006-002 dengan koordinat $106^{\circ} 40' 39.586''$ BT dan $6^{\circ} 12' 39.205''$ LS dilanjutkan ke arah selatan menyusuri as saluran irigasi hingga bertemu saluran irigasi yang terletak pada TK 36.71.11.1003-11.1006-003 dengan koordinat $106^{\circ} 40' 45.023''$ BT dan $6^{\circ} 12' 48.704''$ LS dilanjutkan ke arah timur menyusuri as saluran irigasi hingga bertemu saluran irigasi yang terletak pada TK 36.71.11.1003-11.1006-004 dengan koordinat $106^{\circ} 40' 48.248''$ BT dan $6^{\circ} 12' 49.446''$ LS dilanjutkan ke arah selatan menyusuri as saluran irigasi hingga bertemu simpul batas antara Kelurahan Pinang, Kelurahan Nerogtog, Kelurahan Kunciran Indah, dan Kelurahan Kunciran Jaya Kecamatan Pinang yang terletak pada TK 36.71.11.1001-11.1003-11.1005-11.1006-000 dengan koordinat $106^{\circ} 40' 48.673''$ BT dan $6^{\circ} 12' 51.258''$ LS.

- c. Batas Kelurahan Kunciran Jaya dengan Kelurahan Kunciran Indah:
Dimulai dari simpul batas antara Kelurahan Kunciran, Kelurahan Kunciran Indah, dan Kelurahan Kunciran Jaya Kecamatan Pinang yang terletak pada TK 36.71.11.1004-11.1005-11.1006-000 dengan koordinat $106^{\circ} 40' 33.920''$ BT dan $6^{\circ} 12' 55.373''$ LS ke arah timur menyusuri jalan tol hingga bertemu simpul batas antara Kelurahan Pinang, Kelurahan Nerogtog, Kelurahan Kunciran Indah, dan Kelurahan Kunciran Jaya Kecamatan Pinang yang terletak pada TK 36.71.11.1001-11.1003-11.1005-11.1006-000 dengan koordinat $106^{\circ} 40' 48.673''$ BT dan $6^{\circ} 12' 51.258''$ LS.
- d. Batas Kelurahan Kunciran Jaya dengan Kelurahan Kunciran:
Dimulai dari simpul batas antara Kelurahan Kunciran, Kelurahan Kunciran Jaya, dan Kelurahan Panunggan Timur Kecamatan Pinang yang terletak pada TK 36.71.11.1004-11.1006-11.1011-000 dengan koordinat $106^{\circ} 39' 31.521''$ BT dan $6^{\circ} 13' 8.774''$ LS ke arah timur menyusuri as jalan tol hingga bertemu simpul batas antara Kelurahan Kunciran, Kelurahan Kunciran Indah, dan Kelurahan

Kunciran Jaya Kecamatan Pinang yang terletak pada TK 36.71.11.1004-11.1005-11.1006-000 dengan koordinat $106^{\circ} 40' 33.920''$ BT dan $6^{\circ} 12' 55.373''$ LS.

- e. Batas Kelurahan Kunciran Jaya dengan Kelurahan Panunggangan Timur:

Dimulai dari simpul batas antara Kelurahan Kunciran, Kelurahan Kunciran Jaya, dan Kelurahan Panunggangan Timur Kecamatan Pinang yang terletak pada TK 36.71.11.1004-11.1006-11.1011-000 dengan koordinat $106^{\circ} 39' 31.521''$ BT dan $6^{\circ} 13' 8.774''$ LS ke arah utara menyusuri persawahan hingga bertemu simpul batas antara Kelurahan Kunciran Jaya, Kelurahan Pakojan, dan Kelurahan Panunggangan Timur Kecamatan Pinang yang terletak pada TK 36.71.11.1006-11.1008-11.1011-000 dengan koordinat $106^{\circ} 39' 32.492''$ BT dan $6^{\circ} 12' 47.439''$ LS.

- f. Batas Kelurahan Kunciran Jaya dengan Kelurahan Pakojan:

Dimulai dari simpul batas antara Kelurahan Kunciran Jaya, Kelurahan Cipete, dan Kelurahan Pakojan Kecamatan Pinang yang terletak pada TK 36.71.11.1006-11.1007-11.1008-000 dengan koordinat $106^{\circ} 39' 52.125''$ BT dan $6^{\circ} 12' 40.342''$ LS ke arah selatan menyusuri permukiman dan sawah hingga bertemu jalan yang terletak pada TK 36.71.11.1006-11.1008-001 dengan koordinat $106^{\circ} 39' 45.399''$ BT dan $6^{\circ} 12' 48.839''$ LS dilanjutkan ke arah barat menyusuri persawahan hingga bertemu simpul batas antara Kelurahan Kunciran Jaya, Kelurahan Pakojan, dan Kelurahan Panunggangan Timur Kecamatan Pinang yang terletak pada TK 36.71.11.1006-11.1008-11.1011-000 dengan koordinat $106^{\circ} 39' 32.492''$ BT dan $6^{\circ} 12' 47.439''$ LS.

g. Batas Kelurahan Kunciran Jaya dengan Kelurahan Cipete:

Dimulai dari simpul batas antara Kelurahan Kunciran Jaya, Kelurahan Cipete, dan Kelurahan Pakojan Kecamatan Pinang yang terletak pada TK 36.71.11.1006-11.1007-11.1008-000 dengan koordinat $106^{\circ} 39' 52,125''$ BT dan $6^{\circ} 12' 40,342''$ LS ke arah timur menyusuri as jalan rusuna said hingga bertemu Jalan Rasuna Said yang terletak pada TK 36.71.11.1006-11.1007-001 dengan koordinat $106^{\circ} 39' 55,762''$ BT dan $6^{\circ} 12' 41,964''$ LS dilanjutkan ke arah utara melewati pemukiman berbelok ke utara melewati kebun hingga bertemu jalan yang terletak pada TK 36.71.11.1006-11.1007-002 dengan koordinat $106^{\circ} 40' 3,269''$ BT dan $6^{\circ} 12' 31,807''$ LS dilanjutkan ke arah utara menyusuri persawahan hingga bertemu jalan yang terletak pada TK 36.71.11.1006-11.1007-003 dengan koordinat $106^{\circ} 40' 5,121''$ BT dan $6^{\circ} 12' 21,699''$ LS dilanjutkan ke arah timur menyusuri jalan berbelok ke utara menyusuri jalan berbelok ke barat laut melewati kebun hingga bertemu Jalan Masjid Baitul Abror yang terletak pada TK 36.71.11.1006-11.1007-004 dengan koordinat $106^{\circ} 39' 55,409''$ BT dan $6^{\circ} 12' 20,882''$ LS dilanjutkan ke arah barat laut menyusuri jalan masjid baitul abror dan permukiman hingga bertemu tepi danau yang terletak pada TK 36.71.11.1006-11.1007-005 dengan koordinat $106^{\circ} 39' 58,879''$ BT dan $6^{\circ} 12' 8,658''$ LS dilanjutkan ke arah tenggara menyusuri persawahan dan danau hingga bertemu simpul batas antara Kelurahan Cipondoh Kecamatan Cipondoh dengan Kelurahan Kunciran Jaya dan Kelurahan Cipete Kecamatan Pinang yang terletak pada TK 36.71.05.1001-11.1006-11.1007-000 dengan koordinat $106^{\circ} 40' 8,280''$ BT dan $6^{\circ} 11' 51,775''$ LS.

Peta Kelurahan Kunciran Jaya sebagaimana tercantum dalam Lampiran merupakan bagian yang tidak terpisahkan dari Peraturan Wali Kota ini.

12.5. Kelurahan Nerogtog

Kelurahan Nerogtog mempunyai Batas Wilayah Administrasi yaitu sebelah:

- Utara : 1. Kelurahan Cipondoh
2. Kelurahan Kenanga
3. Kelurahan Gondrong
- Timur : 1. Kelurahan Pondok Bahar
2. Kelurahan Gondrong
3. Kelurahan Pedurenan
- Selatan : 1. Kelurahan Pinang
2. Kelurahan Pedurenan
- Barat : 1. Kelurahan Kunciran Jaya

Batas-batas wilayah administrasi Kelurahan Nerogtog sebagai berikut:

a. Batas Kelurahan Nerogtog dengan Kelurahan Cipondoh:

Dimulai dari simpul batas antara Kelurahan Cipondoh Kecamatan Cipondoh dengan Kelurahan Nerogtog dan Kelurahan Kunciran Jaya Kecamatan Pinang yang terletak pada TK 36.71.05.1001-11.1003-11.1006-000 dengan koordinat $106^{\circ} 40' 40.487''$ BT dan $6^{\circ} 12' 7.801''$ LS ke arah timur Menyusuri Pemukiman hingga bertemu Jalan yang terletak pada TK 36.71.05.1001-11.1003-001 dengan koordinat $106^{\circ} 40' 46.587''$ BT dan $6^{\circ} 12' 12.281''$ LS dilanjutkan ke arah timur laut Menyusuri Jalan hingga bertemu Jalan yang terletak pada TK 36.71.05.1001-11.1003-002 dengan koordinat $106^{\circ} 40' 55.280''$ BT dan $6^{\circ} 12' 6.934''$ LS dilanjutkan ke arah timur laut Menyusuri Irigasi hingga bertemu simpul batas antara Kelurahan Cipondoh dan Kelurahan Kenanga Kecamatan Cipondoh dengan Kelurahan Nerogtog Kecamatan Pinang yang terletak pada TK 36.71.05.1001-05.1005-11.1003-000 dengan koordinat $106^{\circ} 41' 0.923''$ BT dan $6^{\circ} 12' 4.105''$ LS.

b. Batas Kelurahan Nerogtog dengan Kelurahan Kenanga:

Dimulai dari simpul batas antara Kelurahan Gondrong dan Kelurahan Kenanga Kecamatan Cipondoh dengan Kelurahan Nerogtog Kecamatan Pinang yang terletak pada TK 36.71.05.1004-05.1005-11.1003-000 dengan koordinat $106^{\circ} 41' 22,508''$ BT dan $6^{\circ} 12' 1,238''$ LS ke arah barat menyusuri jalan griya pinang asri hingga bertemu Jalan Gtiya Pinang Asri yang terletak pada TK 36.71.05.1005-11.1003-001 dengan koordinat $106^{\circ} 41' 18,455''$ BT dan $6^{\circ} 12' 3,181''$ LS dilanjutkan ke arah utara menyusuri permukiman hingga bertemu simpul batas antara Kelurahan Cipondoh dan Kelurahan Kenanga Kecamatan Cipondoh dengan Kelurahan Nerogtog Kecamatan Pinang yang terletak pada TK 36.71.05.1001-05.1005-11.1003-000 dengan koordinat $106^{\circ} 41' 0,923''$ BT dan $6^{\circ} 12' 4,105''$ LS.

c. Batas Kelurahan Nerogtog dengan Kelurahan Gondrong:

Dimulai dari simpul batas antara Kelurahan Gondrong dan Kelurahan Kenanga Kecamatan Cipondoh dengan Kelurahan Nerogtog Kecamatan Pinang yang terletak pada TK 36.71.05.1004-05.1005-11.1003-000 dengan koordinat $106^{\circ} 41' 22,508''$ BT dan $6^{\circ} 12' 1,238''$ LS ke arah timur menyusuri jalan hingga bertemu jalan yang terletak pada TK 36.71.05.1004-11.1003-001 dengan koordinat $106^{\circ} 41' 38,828''$ BT dan $6^{\circ} 11' 54,817''$ LS dilanjutkan ke arah selatan menyusuri jalan hingga bertemu permukiman yang terletak pada TK 36.71.05.1004-11.1003-002 dengan koordinat $106^{\circ} 41' 39,720''$ BT dan $6^{\circ} 11' 56,848''$ LS dilanjutkan ke arah selatan menyusuri jalan hingga bertemu pekarangan yang terletak pada TK 36.71.05.1004-11.1003-003 dengan koordinat $106^{\circ} 41' 39,231''$ BT dan $6^{\circ} 11' 57,601''$ LS dilanjutkan ke arah timur menyusuri jalan hingga bertemu irigasi yang terletak pada TK 36.71.05.1004-11.1003-004 dengan koordinat $106^{\circ} 41' 39,500''$ BT dan $6^{\circ} 11' 57,776''$ LS dilanjutkan ke arah selatan menyusuri irigasi hingga bertemu irigasi yang terletak pada TK 36.71.05.1004-11.1003-005 dengan koordinat $106^{\circ} 41' 38,933''$ BT dan $6^{\circ} 11' 58,700''$ LS dilanjutkan ke arah

tenggara menyusuri pekarangan-as sungai hingga bertemu simpul batas antara Kelurahan Gondrong Kecamatan Cipondoh, Kelurahan Nerogtog Kecamatan Pinang, dan Kelurahan Pondok Bahar Kecamatan Karang Tengah yang terletak pada TK 36.71.05.1004-11.1003-12.1003-000 dengan koordinat $106^{\circ} 41' 42,545''$ BT dan $6^{\circ} 12' 4,631''$ LS.

d. Batas Kelurahan Nerogtog dengan Kelurahan Pondok Bahar:

Dimulai dari simpul batas antara Kelurahan Nerogtog Kecamatan Pinang dengan Kelurahan Pondok Bahar dan Kelurahan Pedurenan Kecamatan Karang Tengah yang terletak pada TK 36.71.11.1003-12.1003-12.1006-000 dengan koordinat $106^{\circ} 41' 43.638''$ BT dan $6^{\circ} 12' 34.902''$ LS ke arah utara menyusuri as Sungai Angke hingga bertemu Sungai Angke yang terletak pada TK 36.71.11.1003-12.1003-001 dengan koordinat $106^{\circ} 41' 39.196''$ BT dan $6^{\circ} 12' 19.760''$ LS dilanjutkan ke arah utara menyusuri as Sungai Angke hingga bertemu simpul batas antara Kelurahan Gondrong Kecamatan Cipondoh, Kelurahan Nerogtog Kecamatan Pinang, dan Kelurahan Pondok Bahar Kecamatan Karang Tengah yang terletak pada TK 36.71.05.1004-11.1003-12.1003-000 dengan koordinat $106^{\circ} 41' 42.545''$ BT dan $6^{\circ} 12' 4.631''$ LS.

e. Batas Kelurahan Nerogtog dengan Kelurahan Pinang:

Dimulai dari simpul batas antara Kelurahan Pinang, Kelurahan Nerogtog, Kelurahan Kunciran Indah, dan Kelurahan Kunciran Jaya Kecamatan Pinang yang terletak pada TK 36.71.11.1001-11.1003-11.1005-11.1006-000 dengan koordinat $106^{\circ} 40' 48.673''$ BT dan $6^{\circ} 12' 51.258''$ LS ke arah timur laut mengikuti as Jalan Tol Jkt - Merak hingga bertemu Jalan Tol Jkt - Merak yang terletak pada TK 36.71.11.1001-11.1003-001 dengan koordinat $106^{\circ} 41' 16.022''$ BT dan $6^{\circ} 12' 43.610''$ LS dilanjutkan ke arah timur laut mengikuti as Jalan Tol Jkt - Merak hingga bertemu simpul batas antara Kelurahan Pinang dan Kelurahan Nerogtog Kecamatan Pinang dengan Kelurahan Pedurenan Kecamatan Karang Tengah yang terletak pada TK

36.71.11.1001-11.1003-12.1006-000 dengan koordinat $106^{\circ} 41' 43.130''$ BT dan $6^{\circ} 12' 35.123''$ LS.

f. Batas Kelurahan Nerogtog dengan Kelurahan Pedurenan:

Dimulai dari simpul batas antara Kelurahan Pinang dan Kelurahan Nerogtog Kecamatan Pinang dengan Kelurahan Pedurenan Kecamatan Karang Tengah yang terletak pada TK 36.71.11.1001-11.1003-12.1006-000 dengan koordinat $106^{\circ} 41' 43,130''$ BT dan $6^{\circ} 12' 35,123''$ LS ke arah timur laut melewati Sungai Angke hingga bertemu simpul batas antara Kelurahan Nerogtog Kecamatan Pinang dengan Kelurahan Pondok Bahar dan Kelurahan Pedurenan Kecamatan Karang Tengah yang terletak pada TK 36.71.11.1003-12.1003-12.1006-000 dengan koordinat $106^{\circ} 41' 43,638''$ BT dan $6^{\circ} 12' 34,902''$ LS.

g. Batas Kelurahan Nerogtog dengan Kelurahan Kunciran Jaya:

Dimulai dari simpul batas antara Kelurahan Cipondoh Kecamatan Cipondoh dengan Kelurahan Nerogtog dan Kelurahan Kunciran Jaya Kecamatan Pinang yang terletak pada TK 36.71.05.1001-11.1003-11.1006-000 dengan koordinat $106^{\circ} 40' 40.487''$ BT dan $6^{\circ} 12' 7.801''$ LS ke arah selatan mengikuti pematang sawah hingga bertemu pematang sawah yang terletak pada TK 36.71.11.1003-11.1006-001 dengan koordinat $106^{\circ} 40' 41.290''$ BT dan $6^{\circ} 12' 18.936''$ LS dilanjutkan ke arah selatan mengikuti pematang sawah hingga bertemu pematang sawah yang terletak pada TK 36.71.11.1003-11.1006-002 dengan koordinat $106^{\circ} 40' 39.586''$ BT dan $6^{\circ} 12' 39.205''$ LS dilanjutkan ke arah selatan menyusuri as saluran irigasi hingga bertemu saluran irigasi yang terletak pada TK 36.71.11.1003-11.1006-003 dengan koordinat $106^{\circ} 40' 45.023''$ BT dan $6^{\circ} 12' 48.704''$ LS dilanjutkan ke arah timur menyusuri as saluran irigasi hingga bertemu saluran irigasi yang terletak pada TK 36.71.11.1003-11.1006-004 dengan koordinat $106^{\circ} 40' 48.248''$ BT dan $6^{\circ} 12' 49.446''$ LS dilanjutkan ke arah selatan menyusuri as saluran irigasi hingga bertemu simpul batas antara Kelurahan Pinang, Kelurahan

Nerogtog, Kelurahan Kunciran Indah, dan Kelurahan Kunciran Jaya Kecamatan Pinang yang terletak pada TK 36.71.11.1001-11.1003-11.1005-11.1006-000 dengan koordinat 106° 40' 48.673" BT dan 6° 12' 51.258" LS.

Peta Kelurahan Nerogtog sebagaimana tercantum dalam Lampiran merupakan bagian yang tidak terpisahkan dari Peraturan Wali Kota ini.

12.6. Kelurahan Pakojan

Kelurahan Pakojan mempunyai Batas Wilayah Administrasi yaitu sebelah:

- Utara : 1. Kelurahan Cipete
2. Kelurahan Kelapa Indah
- Timur : 1. Kelurahan Kunciran Jaya
2. Kelurahan Cipete
- Selatan : 1. Kelurahan Panunggangan Timur
2. Kelurahan Panunggangan Utara
3. Kelurahan Kunciran Jaya
- Barat : 1. Kelurahan Cikokol
2. Kelurahan Kelapa Indah

Batas-batas wilayah administrasi Kelurahan Pakojan sebagai berikut:

a. Batas Kelurahan Pakojan dengan Kelurahan Cipete:

Dimulai dari simpul batas antara Kelurahan Kelapa Indah Kecamatan Tangerang dengan Kelurahan Cipete dan Kelurahan Pakojan Kecamatan Pinang yang terletak pada TK 36.71.01.1006-11.1007-11.1008-000 dengan koordinat 106° 38' 54,256" BT dan 6° 12' 17,367" LS ke arah timur Menyusuri Lahan Hijau hingga bertemu jalan yang terletak pada TK 36.71.11.1007-11.1008-001 dengan koordinat 106° 39' 8,905" BT dan 6° 12' 16,643" LS dilanjutkan ke arah selatan Menyusuri Jalan hingga bertemu jalan yang terletak pada TK 36.71.11.1007-11.1008-002 dengan koordinat 106° 39'

8,473" BT dan 6° 12' 22,886" LS dilanjutkan ke arah timur Menyusuri Jalan hingga bertemu jalan yang terletak pada TK 36.71.11.1007-11.1008-003 dengan koordinat 106° 39' 38,672" BT dan 6° 12' 26,518" LS dilanjutkan ke arah tenggara Menyusuri Jalan hingga bertemu simpul batas antara Kelurahan Kunciran Jaya, Kelurahan Cipete, dan Kelurahan Pakojan Kecamatan Pinang yang terletak pada TK 36.71.11.1006-11.1007-11.1008-000 dengan koordinat 106° 39' 52,125" BT dan 6° 12' 40,342" LS.

b. Batas Kelurahan Pakojan dengan Kelurahan Kunciran Jaya:

Dimulai dari simpul batas antara Kelurahan Kunciran Jaya, Kelurahan Cipete, dan Kelurahan Pakojan Kecamatan Pinang yang terletak pada TK 36.71.11.1006-11.1007-11.1008-000 dengan koordinat 106° 39' 52.125" BT dan 6° 12' 40.342" LS ke arah selatan menyusuri permukiman dan sawah hingga bertemu jalan yang terletak pada TK 36.71.11.1006-11.1008-001 dengan koordinat 106° 39' 45.399" BT dan 6° 12' 48.839" LS dilanjutkan ke arah barat menyusuri persawahan hingga bertemu simpul batas antara Kelurahan Kunciran Jaya, Kelurahan Pakojan, dan Kelurahan Panunggangan Timur Kecamatan Pinang yang terletak pada TK 36.71.11.1006-11.1008-11.1011-000 dengan koordinat 106° 39' 32.492" BT dan 6° 12' 47.439" LS.

c. Batas Kelurahan Pakojan dengan Kelurahan Panunggangan Timur:

Dimulai dari simpul batas antara Kelurahan Pakojan, Kelurahan Panunggangan Utara, dan Kelurahan Panunggangan Timur Kecamatan Pinang yang terletak pada TK 36.71.11.1008-11.1010-11.1011-000 dengan koordinat 106° 38' 59.191" BT dan 6° 12' 50.437" LS ke arah timur melewati kebun hingga bertemu kebun yang terletak pada TK 36.71.11.1008-11.1011-001 dengan koordinat 106° 39' 18.241" BT dan 6° 12' 47.732" LS dilanjutkan ke arah timur melewati kebun hingga bertemu kebun yang terletak pada TK 36.71.11.1008-11.1011-002 dengan koordinat 106° 39' 24.282" BT dan 6° 12' 46.793" LS dilanjutkan ke arah timur melewati kebun

hingga bertemu lapangan yang terletak pada TK 36.71.11.1008-11.1011-003 dengan koordinat $106^{\circ} 39' 29.729''$ BT dan $6^{\circ} 12' 46.386''$ LS dilanjutkan ke arah tenggara melewati lapangan hingga bertemu jalan yang terletak pada TK 36.71.11.1008-11.1011-004 dengan koordinat $106^{\circ} 39' 31.129''$ BT dan $6^{\circ} 12' 47.552''$ LS dilanjutkan ke arah timur mengikuti as jalan hingga bertemu simpul batas antara Kelurahan Kunciran Jaya, Kelurahan Pakojan, dan Kelurahan Panunggangan Timur Kecamatan Pinang yang terletak pada TK 36.71.11.1006-11.1008-11.1011-000 dengan koordinat $106^{\circ} 39' 32.492''$ BT dan $6^{\circ} 12' 47.439''$ LS.

- d. Batas Kelurahan Pakojan dengan Kelurahan Panunggangan Utara:
Dimulai dari simpul batas antara Kelurahan Pakojan, Kelurahan Panunggangan Utara, dan Kelurahan Panunggangan Timur Kecamatan Pinang yang terletak pada TK 36.71.11.1008-11.1010-11.1011-000 dengan koordinat $106^{\circ} 38' 59.191''$ BT dan $6^{\circ} 12' 50.437''$ LS ke arah barat mengikuti as jalan hingga bertemu jalan yang terletak pada TK 36.71.11.1008-11.1010-001 dengan koordinat $106^{\circ} 38' 55.018''$ BT dan $6^{\circ} 12' 49.486''$ LS dilanjutkan ke arah barat mengikuti as jalan hingga bertemu simpul batas antara Kelurahan Cikokol Kecamatan Tangerang dengan Kelurahan Pakojan dan Kelurahan Panunggangan Utara Kecamatan Pinang yang terletak pada TK 36.71.01.1005-11.1008-11.1010-000 dengan koordinat $106^{\circ} 38' 50.236''$ BT dan $6^{\circ} 12' 49.769''$ LS.
- e. Batas Kelurahan Pakojan dengan Kelurahan Cikokol:
Dimulai dari simpul batas antara Kelurahan Cikokol Kecamatan Tangerang dengan Kelurahan Pakojan dan Kelurahan Panunggangan Utara Kecamatan Pinang yang terletak pada TK 36.71.01.1005-11.1008-11.1010-000 dengan koordinat $106^{\circ} 38' 50.236''$ BT dan $6^{\circ} 12' 49.769''$ LS ke arah utara Menyusuri Kebun hingga bertemu kebun yang terletak pada TK 36.71.01.1005-11.1008-001 dengan koordinat $106^{\circ} 38' 47.796''$ BT dan $6^{\circ} 12' 43.601''$ LS dilanjutkan ke arah utara Menyusuri Pemukiman hingga bertemu simpul batas

antara Kelurahan Cikokol dan Kelurahan Kelapa Indah Kecamatan Tangerang dengan Kelurahan Pakojan Kecamatan Pinang yang terletak pada TK 36.71.01.1005-01.1006-11.1008-000 dengan koordinat $106^{\circ} 38' 46.782''$ BT dan $6^{\circ} 12' 26.818''$ LS.

f. Batas Kelurahan Pakojan dengan Kelurahan Kelapa Indah:

Dimulai dari simpul batas antara Kelurahan Cikokol dan Kelurahan Kelapa Indah Kecamatan Tangerang dengan Kelurahan Pakojan Kecamatan Pinang yang terletak pada TK 36.71.01.1005-01.1006-11.1008-000 dengan koordinat $106^{\circ} 38' 46.782''$ BT dan $6^{\circ} 12' 26.818''$ LS ke arah utara menyusuri as jalan buaran hingga bertemu jalan buaran yang terletak pada TK 36.71.01.1006-11.1008-001 dengan koordinat $106^{\circ} 38' 51.478''$ BT dan $6^{\circ} 12' 24.847''$ LS dilanjutkan ke arah utara menyusuri jalan hingga bertemu simpul batas antara Kelurahan Kelapa Indah Kecamatan Tangerang dengan Kelurahan Cipete dan Kelurahan Pakojan Kecamatan Pinang yang terletak pada TK 36.71.01.1006-11.1007-11.1008-000 dengan koordinat $106^{\circ} 38' 54.256''$ BT dan $6^{\circ} 12' 17.367''$ LS.

Peta Kelurahan Pakojan sebagaimana tercantum dalam Lampiran merupakan bagian yang tidak terpisahkan dari Peraturan Wali Kota ini.

12.7. Kelurahan Panunggangan

Kelurahan Panunggangan mempunyai Batas Wilayah Administrasi yaitu sebelah:

- Utara : 1. Kelurahan Panunggangan Utara
- Timur : 1. Kelurahan Panunggangan Timur
- Selatan : 1. Kota Tangerang Selatan
2. Kabupaten Tangerang
- Barat : 1. Kelurahan Panunggangan Barat
2. Kabupaten Tangerang

Batas-batas wilayah administrasi Kelurahan Panunggangan sebagai berikut:

a. Batas Kelurahan Panunggangan dengan Kelurahan Panunggangan Utara:

Dimulai dari simpul batas antara Kelurahan Panunggangan, Kelurahan Panunggangan, dan Kelurahan Panunggangan Timur Kecamatan Pinang yang terletak pada TK 36.71.11.1009-11.1009-11.1011-000 dengan koordinat $106^{\circ} 38' 58.802''$ BT dan $6^{\circ} 13' 13.439''$ LS ke arah barat mengikuti as Jalan Tol Jkt - Merak hingga bertemu Jalan Tol Jkt - Merak yang terletak pada TK 36.71.11.1009-11.1010-001 dengan koordinat $106^{\circ} 38' 23.071''$ BT dan $6^{\circ} 13' 18.523''$ LS dilanjutkan ke arah barat mengikuti as Jalan Tol Jkt - Merak hingga bertemu simpul batas antara Kelurahan Panunggangan Barat Kecamatan Cibodas dengan Kelurahan Panunggangan dan Kelurahan Panunggangan Utara Kecamatan Pinang yang terletak pada TK 36.71.09.1004-11.1009-11.1010-000 dengan koordinat $106^{\circ} 37' 47.347''$ BT dan $6^{\circ} 13' 23.632''$ LS.

b. Batas Kelurahan Panunggangan dengan Kelurahan Panunggangan Timur:

Dimulai dari simpul batas antara Kelurahan Panunggangan, Kelurahan Panunggangan, dan Kelurahan Panunggangan Timur Kecamatan Pinang yang terletak pada TK 36.71.11.1009-11.1009-11.1011-000 dengan koordinat $106^{\circ} 38' 58.802''$ BT dan $6^{\circ} 13' 13.439''$ LS ke arah selatan melewati kebun hingga bertemu kebun yang terletak pada TK 36.71.11.1009-11.1011-001 dengan koordinat $106^{\circ} 38' 59.273''$ BT dan $6^{\circ} 13' 16.183''$ LS dilanjutkan ke arah selatan melewati kebun hingga bertemu Jalan Jalur Sutera Barat yang terletak pada TK 36.71.11.1009-11.1011-002 dengan koordinat $106^{\circ} 38' 56.872''$ BT dan $6^{\circ} 13' 20.604''$ LS dilanjutkan ke arah tenggara mengikuti as Jalan Jalur Sutera Barat hingga bertemu pertigaan jalan yang terletak pada TK 36.71.11.1009-11.1011-003 dengan koordinat $106^{\circ} 39' 2.650''$ BT dan $6^{\circ} 13' 25.399''$ LS

dilanjutkan ke arah selatan melewati pertigaan jalan hingga bertemu Jalan Lingkar Barat yang terletak pada TK 36.71.11.1009-11.1011-004 dengan koordinat $106^{\circ} 39' 4.648''$ BT dan $6^{\circ} 13' 43.050''$ LS dilanjutkan ke arah barat daya mengikuti as Jalan Lingkar Barat hingga bertemu kebun yang terletak pada TK 36.71.11.1009-11.1011-005 dengan koordinat $106^{\circ} 39' 3.312''$ BT dan $6^{\circ} 13' 44.450''$ LS dilanjutkan ke arah barat laut melewati kebun hingga bertemu kebun yang terletak pada TK 36.71.11.1009-11.1011-006 dengan koordinat $106^{\circ} 39' 2.207''$ BT dan $6^{\circ} 13' 43.385''$ LS dilanjutkan ke arah selatan melewati kebun hingga bertemu simpul batas antara Kelurahan Panunggangan dan Kelurahan Panunggangan Timur Kecamatan Pinang dengan Kota Tangerang Selatan yang terletak pada TK 36.71.11.1009-11.1011-36.74-000 dengan koordinat $106^{\circ} 39' 2.054''$ BT dan $6^{\circ} 13' 48.256''$ LS.

c. Batas Kelurahan Panunggangan dengan Kelurahan Panunggangan Barat:

Dimulai dari simpul batas antara Kelurahan Panunggangan Barat Kecamatan Cibodas dengan Kelurahan Panunggangan dan Kelurahan Panunggangan Utara Kecamatan Pinang yang terletak pada TK 36.71.09.1004-11.1009-11.1010-000 dengan koordinat $106^{\circ} 37' 47,347''$ BT dan $6^{\circ} 13' 23,632''$ LS ke arah selatan menyusuri as Sungai Cisadane hingga bertemu Sungai Cisadane yang terletak pada TK 36.71.09.1004-11.1009-001 dengan koordinat $106^{\circ} 37' 46,916''$ BT dan $6^{\circ} 13' 28,078''$ LS dilanjutkan ke arah selatan menyusuri as Sungai Cisadane hingga bertemu simpul batas antara Kabupaten Tangerang dengan Kelurahan Panunggangan Barat Kecamatan Cibodas, dan Kelurahan Panunggangan Kecamatan Pinang yang terletak pada TK 36.03-36.71.09.1004-11.1009-000 dengan koordinat $106^{\circ} 37' 49,481''$ BT dan $6^{\circ} 13' 31,783''$ LS.

d. Batas Kelurahan Panunggangan dengan Kota Tangerang Selatan:

Batas antara Kelurahan Panunggangan Kecamatan Pinang Kota Tangerang dengan Kota Tangerang Selatan berpedoman dan mengikuti Peraturan Menteri Dalam Negeri Republik Indonesia Nomor 11 Tahun 2012 tentang Batas Daerah Kota Tangerang Selatan dengan Kota Tangerang dari TK_36.71.11.1009-36.03-36.74-000 dengan koordinat $106^{\circ} 38' 17.970''$ BT dan $6^{\circ} 13' 47.619''$ LS sampai pada TK.36.71.11.1009-11.1011-36.74-000 dengan koordinat $106^{\circ} 39' 2.054''$ BT dan $6^{\circ} 13' 48.256''$ LS.

e. Batas Kelurahan Panunggangan dengan Kabupaten Tangerang:

Batas antara Kelurahan Panunggangan Kecamatan Pinang Kota Tangerang dengan Kabupaten Tangerang berpedoman dan mengikuti Peraturan Menteri Dalam Negeri Republik Indonesia Nomor 61 Tahun 2014 tentang Batas Daerah Kabupaten Tangerang dengan Kota Tangerang dari TK.36.71.09.1004-11.1009-36.03-000 dengan koordinat $106^{\circ} 37' 49.481''$ BT dan $6^{\circ} 13' 31.783''$ LS sampai pada TK_36.71.11.1009-36.03-36.74-000 dengan koordinat $106^{\circ} 38' 17.970''$ BT dan $6^{\circ} 13' 47.619''$ LS.

Peta Kelurahan Panunggangan sebagaimana tercantum dalam Lampiran merupakan bagian yang tidak terpisahkan dari Peraturan Wali Kota ini.

12.8. Kelurahan Panunggangan Timur

Kelurahan Panunggangan Timur mempunyai Batas Wilayah Administrasi yaitu sebelah:

- Utara : 1. Kelurahan Pakojan
- Timur : 1. Kelurahan Kunciran Jaya
2. Kelurahan Kunciran
- Selatan : 1. Kota Tangerang Selatan
- Barat : 1. Kelurahan Panunggangan
2. Kelurahan Panunggangan Utara

Batas-batas wilayah administrasi Kelurahan Panunggangan Timur sebagai berikut:

a. Batas Kelurahan Panunggangan Timur dengan Kelurahan Pakojan:

Dimulai dari simpul batas antara Kelurahan Pakojan, Kelurahan Panunggangan Utara, dan Kelurahan Panunggangan Timur Kecamatan Pinang yang terletak pada TK 36.71.11.1008-11.1010-11.1011-000 dengan koordinat $106^{\circ} 38' 59.191''$ BT dan $6^{\circ} 12' 50.437''$ LS ke arah timur melewati kebun hingga bertemu kebun yang terletak pada TK 36.71.11.1008-11.1011-001 dengan koordinat $106^{\circ} 39' 18.241''$ BT dan $6^{\circ} 12' 47.732''$ LS dilanjutkan ke arah timur melewati kebun hingga bertemu kebun yang terletak pada TK 36.71.11.1008-11.1011-002 dengan koordinat $106^{\circ} 39' 24.282''$ BT dan $6^{\circ} 12' 46.793''$ LS dilanjutkan ke arah timur melewati kebun hingga bertemu lapangan yang terletak pada TK 36.71.11.1008-11.1011-003 dengan koordinat $106^{\circ} 39' 29.729''$ BT dan $6^{\circ} 12' 46.386''$ LS dilanjutkan ke arah tenggara melewati lapangan hingga bertemu jalan yang terletak pada TK 36.71.11.1008-11.1011-004 dengan koordinat $106^{\circ} 39' 31.129''$ BT dan $6^{\circ} 12' 47.552''$ LS dilanjutkan ke arah timur mengikuti as jalan hingga bertemu simpul batas antara Kelurahan Kunciran Jaya, Kelurahan Pakojan, dan Kelurahan Panunggangan Timur Kecamatan Pinang yang terletak pada TK 36.71.11.1006-11.1008-11.1011-000 dengan koordinat $106^{\circ} 39' 32.492''$ BT dan $6^{\circ} 12' 47.439''$ LS.

b. Batas Kelurahan Panunggangan Timur dengan Kelurahan Kunciran Jaya:

Dimulai dari simpul batas antara Kelurahan Kunciran, Kelurahan Kunciran Jaya, dan Kelurahan Panunggangan Timur Kecamatan Pinang yang terletak pada TK 36.71.11.1004-11.1006-11.1011-000 dengan koordinat $106^{\circ} 39' 31.521''$ BT dan $6^{\circ} 13' 8.774''$ LS ke arah utara menyusuri persawahan hingga bertemu simpul batas antara Kelurahan Kunciran Jaya, Kelurahan Pakojan, dan Kelurahan Panunggangan Timur Kecamatan Pinang yang terletak pada TK

36.71.11.1006-11.1008-11.1011-000 dengan koordinat $106^{\circ} 39' 32.492''$ BT dan $6^{\circ} 12' 47.439''$ LS.

c. Batas Kelurahan Panunggangan Timur dengan Kelurahan Kunciran:

Dimulai dari simpul batas antara Kelurahan Kunciran dan Kelurahan Panunggangan Timur Kecamatan Pinang dengan Kota Tangerang Selatan yang terletak pada TK 36.71.11.1004-11.1011-36.74-000 dengan koordinat $106^{\circ} 39' 35,280''$ BT dan $6^{\circ} 13' 51,964''$ LS ke arah utara menyusuri as jalan jalur sutera boulevard hingga bertemu Jalan Jalur Sutera Boulevard yang terletak pada TK 36.71.11.1004-11.1011-001 dengan koordinat $106^{\circ} 39' 34,661''$ BT dan $6^{\circ} 13' 26,325''$ LS dilanjutkan ke arah utara menyusuri pekarangan/ladang hingga bertemu simpul batas antara Kelurahan Kunciran, Kelurahan Kunciran Jaya, dan Kelurahan Panunggangan Timur Kecamatan Pinang yang terletak pada TK 36.71.11.1004-11.1006-11.1011-000 dengan koordinat $106^{\circ} 39' 31,521''$ BT dan $6^{\circ} 13' 8,774''$ LS.

d. Batas Kelurahan Panunggangan Timur dengan Kelurahan Panunggangan:

Dimulai dari simpul batas antara Kelurahan Panunggangan, Kelurahan Panunggangan, dan Kelurahan Panunggangan Timur Kecamatan Pinang yang terletak pada TK 36.71.11.1009-11.1009-11.1011-000 dengan koordinat $106^{\circ} 38' 58.802''$ BT dan $6^{\circ} 13' 13.439''$ LS ke arah selatan melewati kebun hingga bertemu kebun yang terletak pada TK 36.71.11.1009-11.1011-001 dengan koordinat $106^{\circ} 38' 59.273''$ BT dan $6^{\circ} 13' 16.183''$ LS dilanjutkan ke arah selatan melewati kebun hingga bertemu Jalan Jalur Sutera Barat yang terletak pada TK 36.71.11.1009-11.1011-002 dengan koordinat $106^{\circ} 38' 56.872''$ BT dan $6^{\circ} 13' 20.604''$ LS dilanjutkan ke arah tenggara mengikuti as Jalan Jalur Sutera Barat hingga bertemu pertigaan jalan yang terletak pada TK 36.71.11.1009-11.1011-003 dengan koordinat $106^{\circ} 39' 2.650''$ BT dan $6^{\circ} 13' 25.399''$ LS dilanjutkan ke arah selatan melewati pertigaan jalan hingga bertemu Jalan Lingkar Barat yang terletak pada TK 36.71.11.1009-11.1011-

004 dengan koordinat $106^{\circ} 39' 4.648''$ BT dan $6^{\circ} 13' 43.050''$ LS dilanjutkan ke arah barat daya mengikuti as Jalan Lingkar Barat hingga bertemu kebun yang terletak pada TK 36.71.11.1009-11.1011-005 dengan koordinat $106^{\circ} 39' 3.312''$ BT dan $6^{\circ} 13' 44.450''$ LS dilanjutkan ke arah barat laut melewati kebun hingga bertemu kebun yang terletak pada TK 36.71.11.1009-11.1011-006 dengan koordinat $106^{\circ} 39' 2.207''$ BT dan $6^{\circ} 13' 43.385''$ LS dilanjutkan ke arah selatan melewati kebun hingga bertemu simpul batas antara Kelurahan Panunggangan dan Kelurahan Panunggangan Timur Kecamatan Pinang dengan Kota Tangerang Selatan yang terletak pada TK 36.71.11.1009-11.1011-36.74-000 dengan koordinat $106^{\circ} 39' 2.054''$ BT dan $6^{\circ} 13' 48.256''$ LS.

- e. Batas Kelurahan Panunggangan Timur dengan Kelurahan Panunggangan Utara:

Dimulai dari simpul batas antara Kelurahan Panunggangan, Kelurahan Panunggangan, dan Kelurahan Panunggangan Timur Kecamatan Pinang yang terletak pada TK 36.71.11.1009-11.1009-11.1011-000 dengan koordinat $106^{\circ} 38' 58.802''$ BT dan $6^{\circ} 13' 13.439''$ LS ke arah utara menyusuri as saluran irigasi hingga bertemu saluran irigasi yang terletak pada TK 36.71.11.1010-11.1011-001 dengan koordinat $106^{\circ} 39' 1.450''$ BT dan $6^{\circ} 13' 1.877''$ LS dilanjutkan ke arah utara menyusuri as saluran irigasi hingga bertemu simpul batas antara Kelurahan Pakojan, Kelurahan Panunggangan Utara, dan Kelurahan Panunggangan Timur Kecamatan Pinang yang terletak pada TK 36.71.11.1008-11.1010-11.1011-000 dengan koordinat $106^{\circ} 38' 59.191''$ BT dan $6^{\circ} 12' 50.437''$ LS.

- f. Batas Kelurahan Panunggangan Timur dengan Kota Tangerang Selatan:

Batas antara Kelurahan Panunggangan Timur Kecamatan Pinang Kota Tangerang dengan Kota Tangerang Selatan berpedoman dan mengikuti Peraturan Menteri Dalam Negeri Republik Indonesia Nomor

11 Tahun 2012 tentang Batas Daerah Kota Tangerang Selatan dengan Kota Tangerang dari TK.36.71.11.1009-11.1011-36.74-000 dengan koordinat $106^{\circ} 39' 2.054''$ BT dan $6^{\circ} 13' 48.256''$ LS sampai pada TK 36.71.11.1004-11.1011-36.74-000 dengan koordinat $106^{\circ} 39' 35.280''$ BT dan $6^{\circ} 13' 51.964''$ LS.

Peta Kelurahan Panunggangan Timur sebagaimana tercantum dalam Lampiran merupakan bagian yang tidak terpisahkan dari Peraturan Wali Kota ini.

12.9. Kelurahan Panunggangan Utara

Kelurahan Panunggangan Utara mempunyai Batas Wilayah Administrasi yaitu sebelah:

- Utara : 1. Kelurahan Cikokol
2. Kelurahan Pakojan
- Timur : 1. Kelurahan Panunggangan Timur
- Selatan : 1. Kelurahan Panunggangan
- Barat : 1. Kelurahan Panunggangan Barat

Batas-batas wilayah administrasi Kelurahan Panunggangan Utara sebagai berikut:

- a. Batas Kelurahan Panunggangan Utara dengan Kelurahan Cikokol:
Dimulai dari simpul batas antara Kelurahan Cikokol Kecamatan Tangerang, Kelurahan Panunggangan Barat Kecamatan Cibodas, dan Kelurahan Panunggangan Utara Kecamatan Pinang yang terletak pada TK 36.71.01.1005-09.1004-11.1010-000 dengan koordinat $106^{\circ} 37' 37.825''$ BT dan $6^{\circ} 12' 56.411''$ LS ke arah timur laut Menyusuri Irigasi hingga bertemu Jalan yang terletak pada TK 36.71.01.1005-11.1010-001 dengan koordinat $106^{\circ} 37' 42.253''$ BT dan $6^{\circ} 12' 54.448''$ LS dilanjutkan ke arah timur Menyusuri Jalan hingga bertemu Pemukiman yang terletak pada TK 36.71.01.1005-11.1010-002 dengan koordinat $106^{\circ} 37' 54.124''$ BT dan $6^{\circ} 12' 53.013''$ LS

dilanjutkan ke arah timur Menyusuri Pemukiman hingga bertemu Jalan yang terletak pada TK 36.71.01.1005-11.1010-003 dengan koordinat $106^{\circ} 38' 4.163''$ BT dan $6^{\circ} 12' 51.787''$ LS dilanjutkan ke arah timur Menyusuri Pemukiman hingga bertemu simpul batas antara Kelurahan Cikokol Kecamatan Tangerang dengan Kelurahan Pakojan dan Kelurahan Panunggangan Utara Kecamatan Pinang yang terletak pada TK 36.71.01.1005-11.1008-11.1010-000 dengan koordinat $106^{\circ} 38' 50.236''$ BT dan $6^{\circ} 12' 49.769''$ LS.

- b. Batas Kelurahan Panunggangan Utara dengan Kelurahan Pakojan:
Dimulai dari simpul batas antara Kelurahan Pakojan, Kelurahan Panunggangan Utara, dan Kelurahan Panunggangan Timur Kecamatan Pinang yang terletak pada TK 36.71.11.1008-11.1010-11.1011-000 dengan koordinat $106^{\circ} 38' 59.191''$ BT dan $6^{\circ} 12' 50.437''$ LS ke arah barat mengikuti as jalan hingga bertemu jalan yang terletak pada TK 36.71.11.1008-11.1010-001 dengan koordinat $106^{\circ} 38' 55.018''$ BT dan $6^{\circ} 12' 49.486''$ LS dilanjutkan ke arah barat mengikuti as jalan hingga bertemu simpul batas antara Kelurahan Cikokol Kecamatan Tangerang dengan Kelurahan Pakojan dan Kelurahan Panunggangan Utara Kecamatan Pinang yang terletak pada TK 36.71.01.1005-11.1008-11.1010-000 dengan koordinat $106^{\circ} 38' 50.236''$ BT dan $6^{\circ} 12' 49.769''$ LS.
- c. Batas Kelurahan Panunggangan Utara dengan Kelurahan Panunggangan Timur:
Dimulai dari simpul batas antara Kelurahan Panunggangan, Kelurahan Panunggangan, dan Kelurahan Panunggangan Timur Kecamatan Pinang yang terletak pada TK 36.71.11.1009-11.1009-11.1011-000 dengan koordinat $106^{\circ} 38' 58.802''$ BT dan $6^{\circ} 13' 13.439''$ LS ke arah utara menyusuri as saluran irigasi hingga bertemu saluran irigasi yang terletak pada TK 36.71.11.1010-11.1011-001 dengan koordinat $106^{\circ} 39' 1.450''$ BT dan $6^{\circ} 13' 1.877''$ LS dilanjutkan ke arah utara menyusuri as saluran irigasi hingga bertemu simpul batas antara Kelurahan Pakojan, Kelurahan

Panungganan Utara, dan Kelurahan Panungganan Timur Kecamatan Pinang yang terletak pada TK 36.71.11.1008-11.1010-11.1011-000 dengan koordinat $106^{\circ} 38' 59.191''$ BT dan $6^{\circ} 12' 50.437''$ LS.

d. Batas Kelurahan Panungganan Utaradengan Kelurahan Panungganan:

Dimulai dari simpul batas antara Kelurahan Panungganan, Kelurahan Panungganan, dan Kelurahan Panungganan Timur Kecamatan Pinang yang terletak pada TK 36.71.11.1009-11.1009-11.1011-000 dengan koordinat $106^{\circ} 38' 58.802''$ BT dan $6^{\circ} 13' 13.439''$ LS ke arah barat mengikuti as Jalan Tol Jkt - Merak hingga bertemu Jalan Tol Jkt - Merak yang terletak pada TK 36.71.11.1009-11.1010-001 dengan koordinat $106^{\circ} 38' 23.071''$ BT dan $6^{\circ} 13' 18.523''$ LS dilanjutkan ke arah barat mengikuti as Jalan Tol Jkt - Merak hingga bertemu simpul batas antara Kelurahan Panungganan Barat Kecamatan Cibodas dengan Kelurahan Panungganan dan Kelurahan Panungganan Utara Kecamatan Pinang yang terletak pada TK 36.71.09.1004-11.1009-11.1010-000 dengan koordinat $106^{\circ} 37' 47.347''$ BT dan $6^{\circ} 13' 23.632''$ LS.

e. Batas Kelurahan Panungganan Utara dengan Kelurahan Panungganan Barat:

Dimulai dari simpul batas antara Kelurahan Panungganan Barat Kecamatan Cibodas dengan Kelurahan Panungganan dan Kelurahan Panungganan Utara Kecamatan Pinang yang terletak pada TK 36.71.09.1004-11.1009-11.1010-000 dengan koordinat $106^{\circ} 37' 47.347''$ BT dan $6^{\circ} 13' 23.632''$ LS ke arah utara menyusuri as Sungai Cisadane hingga bertemu Sungai Cisadane yang terletak pada TK 36.71.09.1004-11.1010-001 dengan koordinat $106^{\circ} 37' 47.543''$ BT dan $6^{\circ} 13' 5.808''$ LS dilanjutkan ke arah utara menyusuri as Sungai Cisadane hingga bertemu simpul batas antara Kelurahan Cikokol Kecamatan Tangerang, Kelurahan Panungganan Barat Kecamatan Cibodas, dan Kelurahan Panungganan Utara Kecamatan Pinang

yang terletak pada TK 36.71.01.1005-09.1004-11.1010-000 dengan koordinat 106° 37' 37.825" BT dan 6° 12' 56.411" LS.

Peta Kelurahan Panunggan Utara sebagaimana tercantum dalam Lampiran merupakan bagian yang tidak terpisahkan dari Peraturan Wali Kota ini.

12.10. Kelurahan Pinang

Kelurahan Pinang mempunyai Batas Wilayah Administrasi yaitu sebelah:

- Utara : 1. Kelurahan Nerogtog
- Timur : 1. Kelurahan Pedurenan
- Selatan : 1. Kelurahan Sudimara Pinang
2. Kelurahan Kunciran Indah
- Barat : 1. Kelurahan Kunciran Indah

Batas-batas wilayah administrasi Kelurahan Pinang sebagai berikut:

a. Batas Kelurahan Pinang dengan Kelurahan Nerogtog:

Dimulai dari simpul batas antara Kelurahan Pinang, Kelurahan Nerogtog, Kelurahan Kunciran Indah, dan Kelurahan Kunciran Jaya Kecamatan Pinang yang terletak pada TK 36.71.11.1001-11.1003-11.1005-11.1006-000 dengan koordinat 106° 40' 48.673" BT dan 6° 12' 51.258" LS ke arah timur laut mengikuti as Jalan Tol Jkt - Merak hingga bertemu Jalan Tol Jkt - Merak yang terletak pada TK 36.71.11.1001-11.1003-001 dengan koordinat 106° 41' 16.022" BT dan 6° 12' 43.610" LS dilanjutkan ke arah timur laut mengikuti as Jalan Tol Jkt - Merak hingga bertemu simpul batas antara Kelurahan Pinang dan Kelurahan Nerogtog Kecamatan Pinang dengan Kelurahan Pedurenan Kecamatan Karang Tengah yang terletak pada TK 36.71.11.1001-11.1003-12.1006-000 dengan koordinat 106° 41' 43.130" BT dan 6° 12' 35.123" LS.

b. Batas Kelurahan Pinang dengan Kelurahan Pedurenan:

Dimulai dari simpul batas antara Kelurahan Pinang dan Kelurahan Sudimara Pinang Kecamatan Pinang dengan Kelurahan Pedurenan Kecamatan Karang Tengah yang terletak pada TK 36.71.11.1001-11.1002-12.1006-000 dengan koordinat $106^{\circ} 41' 45,256''$ BT dan $6^{\circ} 13' 20,627''$ LS ke arah selatan menyusuri as Sungai Angke hingga bertemu Sungai Angke yang terletak pada TK 36.71.11.1001-12.1006-001 dengan koordinat $106^{\circ} 41' 48,667''$ BT dan $6^{\circ} 12' 58,248''$ LS dilanjutkan ke arah selatan menyusuri as Sungai Angke hingga bertemu simpul batas antara Kelurahan Pinang dan Kelurahan Nerogtog Kecamatan Pinang dengan Kelurahan Pedurenan Kecamatan Karang Tengah yang terletak pada TK 36.71.11.1001-11.1003-12.1006-000 dengan koordinat $106^{\circ} 41' 43,130''$ BT dan $6^{\circ} 12' 35,123''$ LS.

c. Batas Kelurahan Pinang dengan Kelurahan Sudimara Pinang:

Dimulai dari simpul batas antara Kelurahan Pinang, Kelurahan Sudimara Pinang, dan Kelurahan Kunciran Indah Kecamatan Pinang yang terletak pada TK 36.71.11.1001-11.1002-11.1005-000 dengan koordinat $106^{\circ} 41' 1.449''$ BT dan $6^{\circ} 13' 15.011''$ LS ke arah timur melewati perempatan jalan hingga bertemu perempatan jalan yang terletak pada TK 36.71.11.1001-11.1002-001 dengan koordinat $106^{\circ} 41' 13.106''$ BT dan $6^{\circ} 13' 16.453''$ LS dilanjutkan ke arah timur melewati perempatan jalan hingga bertemu simpul batas antara Kelurahan Pinang dan Kelurahan Sudimara Pinang Kecamatan Pinang dengan Kelurahan Pedurenan Kecamatan Karang Tengah yang terletak pada TK 36.71.11.1001-11.1002-12.1006-000 dengan koordinat $106^{\circ} 41' 45.256''$ BT dan $6^{\circ} 13' 20.627''$ LS.

d. Batas Kelurahan Pinang dengan Kelurahan Kunciran Indah:

Dimulai dari simpul batas antara Kelurahan Pinang, Kelurahan Nerogtog, Kelurahan Kunciran Indah, dan Kelurahan Kunciran Jaya Kecamatan Pinang yang terletak pada TK 36.71.11.1001-11.1003-11.1005-11.1006-000 dengan koordinat $106^{\circ} 40' 48.673''$ BT dan 6°

12' 51.258" LS ke arah selatan mengikuti as Jalan Pinang - Kunciran hingga bertemu Jalan Pinang - Kunciran yang terletak pada TK 36.71.11.1001-11.1005-001 dengan koordinat 106° 40' 48.936" BT dan 6° 12' 52.531" LS dilanjutkan ke arah tenggara mengikuti as Jalan Pinang - Kunciran hingga bertemu Jalan Pinang - Kunciran yang terletak pada TK 36.71.11.1001-11.1005-002 dengan koordinat 106° 40' 49.883" BT dan 6° 12' 53.107" LS dilanjutkan ke arah selatan mengikuti as Jalan Pinang - Kunciran hingga bertemu jalan yang terletak pada TK 36.71.11.1001-11.1005-003 dengan koordinat 106° 40' 49.656" BT dan 6° 12' 54.418" LS dilanjutkan ke arah timur mengikuti as jalan hingga bertemu kebun yang terletak pada TK 36.71.11.1001-11.1005-004 dengan koordinat 106° 40' 50.974" BT dan 6° 12' 54.389" LS dilanjutkan ke arah timur laut melewati kebun hingga bertemu Jalan Pinang - Kunciran yang terletak pada TK 36.71.11.1001-11.1005-005 dengan koordinat 106° 40' 51.172" BT dan 6° 12' 54.043" LS dilanjutkan ke arah tenggara mengikuti as Jalan Pinang - Kunciran hingga bertemu Jalan Pinang - Kunciran yang terletak pada TK 36.71.11.1001-11.1005-006 dengan koordinat 106° 40' 51.622" BT dan 6° 12' 54.464" LS dilanjutkan ke arah selatan mengikuti as Jalan Pinang - Kunciran hingga bertemu Jalan M. Siban yang terletak pada TK 36.71.11.1001-11.1005-007 dengan koordinat 106° 40' 50.790" BT dan 6° 12' 57.823" LS dilanjutkan ke arah barat mengikuti as Jalan M. Siban hingga bertemu kebun yang terletak pada TK 36.71.11.1001-11.1005-008 dengan koordinat 106° 40' 52.090" BT dan 6° 12' 58.043" LS dilanjutkan ke arah selatan melewati kebun hingga bertemu Jalan Buana Ayu III yang terletak pada TK 36.71.11.1001-11.1005-009 dengan koordinat 106° 40' 51.784" BT dan 6° 13' 2.298" LS dilanjutkan ke arah barat mengikuti as Jalan Buana Ayu III hingga bertemu pemukiman yang terletak pada TK 36.71.11.1001-11.1005-010 dengan koordinat 106° 40' 50.034" BT dan 6° 13' 2.194" LS dilanjutkan ke arah barat daya melewati pemukiman hingga bertemu Jalan Buana Ayu II yang terletak pada TK 36.71.11.1001-11.1005-011 dengan koordinat 106°

40' 48.886" BT dan 6° 13' 3.767" LS dilanjutkan ke arah barat mengikuti as Jalan Buana Ayu II hingga bertemu Tembok Perumahan Buana Ayu yang terletak pada TK 36.71.11.1001-11.1005-012 dengan koordinat 106° 40' 46.908" BT dan 6° 13' 3.543" LS dilanjutkan ke arah selatan menyusuri Tembok Perumahan Buana Ayu hingga bertemu Tembok Perumahan Buana Ayu yang terletak pada TK 36.71.11.1001-11.1005-013 dengan koordinat 106° 40' 46.708" BT dan 6° 13' 4.159" LS dilanjutkan ke arah timur menyusuri Tembok Perumahan Buana Ayu hingga bertemu Tembok Perumahan Buana Ayu yang terletak pada TK 36.71.11.1001-11.1005-014 dengan koordinat 106° 40' 47.711" BT dan 6° 13' 4.298" LS dilanjutkan ke arah selatan menyusuri Tembok Perumahan Buana Ayu hingga bertemu Tembok Perumahan Buana Ayu yang terletak pada TK 36.71.11.1001-11.1005-015 dengan koordinat 106° 40' 47.711" BT dan 6° 13' 5.218" LS dilanjutkan ke arah timur mengikuti as Jalan Buana Ayu I hingga bertemu Jalan Buana Ayu I yang terletak pada TK 36.71.11.1001-11.1005-016 dengan koordinat 106° 40' 48.709" BT dan 6° 13' 5.236" LS dilanjutkan ke arah selatan mengikuti as Jalan Buana Ayu I hingga bertemu kebun yang terletak pada TK 36.71.11.1001-11.1005-017 dengan koordinat 106° 40' 47.712" BT dan 6° 13' 8.587" LS dilanjutkan ke arah selatan melewati kebun hingga bertemu pemukiman yang terletak pada TK 36.71.11.1001-11.1005-018 dengan koordinat 106° 40' 47.795" BT dan 6° 13' 9.250" LS dilanjutkan ke arah selatan melewati pemukiman hingga bertemu Jalan Moh. Nasan yang terletak pada TK 36.71.11.1001-11.1005-019 dengan koordinat 106° 40' 46.988" BT dan 6° 13' 10.524" LS dilanjutkan ke arah selatan mengikuti as Jalan Moh. Nasan hingga bertemu Jalan Moh. Nasan yang terletak pada TK 36.71.11.1001-11.1005-020 dengan koordinat 106° 40' 47.096" BT dan 6° 13' 12.670" LS dilanjutkan ke arah timur mengikuti as Jalan Moh. Nasan hingga bertemu pemukiman yang terletak pada TK 36.71.11.1001-11.1005-021 dengan koordinat 106° 40' 48.742" BT dan 6° 13' 12.943" LS dilanjutkan ke arah selatan melewati

pemukiman hingga bertemu Tembok Perumahan Buana Asri yang terletak pada TK 36.71.11.1001-11.1005-022 dengan koordinat $106^{\circ} 40' 48.533''$ BT dan $6^{\circ} 13' 13.908''$ LS dilanjutkan ke arah timur menyusuri Tembok Perumahan Buana Asri hingga bertemu Jalan Buana Mandiri VII yang terletak pada TK 36.71.11.1001-11.1005-023 dengan koordinat $106^{\circ} 40' 54.350''$ BT dan $6^{\circ} 13' 14.498''$ LS dilanjutkan ke arah timur mengikuti as Jalan Buana Mandiri VII hingga bertemu Tembok Cluster Buana Gardenia yang terletak pada TK 36.71.11.1001-11.1005-024 dengan koordinat $106^{\circ} 40' 56.230''$ BT dan $6^{\circ} 13' 13.652''$ LS dilanjutkan ke arah tenggara menyusuri Tembok Cluster Buana Gardenia hingga bertemu Tembok Cluster Buana Gardenia yang terletak pada TK 36.71.11.1001-11.1005-025 dengan koordinat $106^{\circ} 40' 57.907''$ BT dan $6^{\circ} 13' 16.219''$ LS dilanjutkan ke arah timur menyusuri Tembok Cluster Buana Gardenia hingga bertemu Tembok Cluster Buana Gardenia yang terletak pada TK 36.71.11.1001-11.1005-026 dengan koordinat $106^{\circ} 40' 59.120''$ BT dan $6^{\circ} 13' 15.751''$ LS dilanjutkan ke arah timur laut menyusuri Tembok Cluster Buana Gardenia hingga bertemu saluran irigasi yang terletak pada TK 36.71.11.1001-11.1005-027 dengan koordinat $106^{\circ} 41' 0.060''$ BT dan $6^{\circ} 13' 13.876''$ LS dilanjutkan ke arah tenggara menyusuri as saluran irigasi hingga bertemu simpul batas antara Kelurahan Pinang, Kelurahan Sudimara Pinang, dan Kelurahan Kunciran Indah Kecamatan Pinang yang terletak pada TK 36.71.11.1001-11.1002-11.1005-000 dengan koordinat $106^{\circ} 41' 1.449''$ BT dan $6^{\circ} 13' 15.011''$ LS.

Peta Kelurahan Pinang sebagaimana tercantum dalam Lampiran merupakan bagian yang tidak terpisahkan dari Peraturan Wali Kota ini.

12.11. Kelurahan Sudimara Pinang

Kelurahan Sudimara Pinang mempunyai Batas Wilayah Administrasi yaitu sebelah:

- Utara : 1. Kelurahan Pinang
- Timur : 1. Kelurahan Pedurenan
2. Kelurahan Sudimara Selatan
- Selatan : 1. Kelurahan Tajur
2. Kota Tangerang Selatan
- Barat : 1. Kelurahan Kunciiran Indah

Batas-batas wilayah administrasi Kelurahan Sudimara Pinang sebagai berikut:

a. Batas Kelurahan Sudimara Pinang dengan Kelurahan Pinang:

Dimulai dari simpul batas antara Kelurahan Pinang, Kelurahan Sudimara Pinang, dan Kelurahan Kunciiran Indah Kecamatan Pinang yang terletak pada TK 36.71.11.1001-11.1002-11.1005-000 dengan koordinat $106^{\circ} 41' 1.449''$ BT dan $6^{\circ} 13' 15.011''$ LS ke arah timur melewati perempatan jalan hingga bertemu perempatan jalan yang terletak pada TK 36.71.11.1001-11.1002-001 dengan koordinat $106^{\circ} 41' 13.106''$ BT dan $6^{\circ} 13' 16.453''$ LS dilanjutkan ke arah timur melewati perempatan jalan hingga bertemu simpul batas antara Kelurahan Pinang dan Kelurahan Sudimara Pinang Kecamatan Pinang dengan Kelurahan Pedurenan Kecamatan Karang Tengah yang terletak pada TK 36.71.11.1001-11.1002-12.1006-000 dengan koordinat $106^{\circ} 41' 45.256''$ BT dan $6^{\circ} 13' 20.627''$ LS.

b. Batas Kelurahan Sudimara Pinang dengan Kelurahan Pedurenan:

Dimulai dari simpul batas antara Kelurahan Pinang dan Kelurahan Sudimara Pinang Kecamatan Pinang dengan Kelurahan Pedurenan Kecamatan Karang Tengah yang terletak pada TK 36.71.11.1001-11.1002-12.1006-000 dengan koordinat $106^{\circ} 41' 45.256''$ BT dan $6^{\circ} 13' 20.627''$ LS ke arah selatan Menyusuri as sungai hingga bertemu simpul batas antara Kelurahan Sudimara Selatan Kecamatan

Ciledug, Kelurahan Sudimara Pinang Kecamatan Pinang, dan Kelurahan Pedurenan Kecamatan Karang Tengah yang terletak pada TK 36.71.06.1007-11.1002-12.1006-000 dengan koordinat $106^{\circ} 41' 42.739''$ BT dan $6^{\circ} 13' 36.178''$ LS.

- c. Batas Kelurahan Sudimara Pinang dengan Kelurahan Sudimara Selatan:

Dimulai dari simpul batas antara Kelurahan Sudimara Selatan Kecamatan Ciledug, Kelurahan Sudimara Pinang Kecamatan Pinang, dan Kelurahan Pedurenan Kecamatan Karang Tengah yang terletak pada TK 36.71.06.1007-11.1002-12.1006-000 dengan koordinat $106^{\circ} 41' 42.739''$ BT dan $6^{\circ} 13' 36.178''$ LS ke arah barat daya Menyusuri sungai hingga bertemu simpul batas antara Kelurahan Tajur dan Kelurahan Sudimara Selatan Kecamatan Ciledug dengan Kelurahan Sudimara Pinang Kecamatan Pinang yang terletak pada TK 36.71.06.1004-06.1007-11.1002-000 dengan koordinat $106^{\circ} 41' 37.253''$ BT dan $6^{\circ} 13' 52.527''$ LS.

- d. Batas Kelurahan Sudimara Pinang dengan Kelurahan Tajur:

Dimulai dari simpul batas antara Kelurahan Tajur Kecamatan Ciledug, dan Kelurahan Sudimara Pinang Kecamatan Pinang dengan Kota Tangerang Selatan yang terletak pada TK 36.71.06.1004-11.1002-36.74-000 dengan koordinat $106^{\circ} 41' 29.479''$ BT dan $6^{\circ} 13' 54.640''$ LS ke arah utara menyusuri (as) Sungai Cisadane hingga bertemu simpul batas antara Kelurahan Tajur dan Kelurahan Sudimara Selatan Kecamatan Ciledug dengan Kelurahan Sudimara Pinang Kecamatan Pinang yang terletak pada TK 36.71.06.1004-06.1007-11.1002-000 dengan koordinat $106^{\circ} 41' 37.253''$ BT dan $6^{\circ} 13' 52.527''$ LS.

- e. Batas Kelurahan Sudimara Pinang dengan Kelurahan Kunciran Indah:

Dimulai dari simpul batas antara Kelurahan Pinang, Kelurahan Sudimara Pinang, dan Kelurahan Kunciran Indah Kecamatan Pinang yang terletak pada TK 36.71.11.1001-11.1002-11.1005-000 dengan

koordinat $106^{\circ} 41' 1.449''$ BT dan $6^{\circ} 13' 15.011''$ LS ke arah selatan Menyusuri Jalan hingga bertemu Jalan yang terletak pada TK 36.71.11.1002-11.1005-001 dengan koordinat $106^{\circ} 41' 1.267''$ BT dan $6^{\circ} 13' 20.104''$ LS dilanjutkan ke arah barat daya Menyusuri Jalan hingga bertemu Jalan yang terletak pada TK 36.71.11.1002-11.1005-002 dengan koordinat $106^{\circ} 40' 55.688''$ BT dan $6^{\circ} 13' 23.666''$ LS dilanjutkan ke arah selatan Menyusuri pemukiman hingga bertemu Jalan yang terletak pada TK 36.71.11.1002-11.1005-003 dengan koordinat $106^{\circ} 40' 56.000''$ BT dan $6^{\circ} 13' 29.598''$ LS dilanjutkan ke arah timur Menyusuri hingga bertemu Jalan yang terletak pada TK 36.71.11.1002-11.1005-004 dengan koordinat $106^{\circ} 41' 1.923''$ BT dan $6^{\circ} 13' 29.785''$ LS dilanjutkan ke arah selatan Menyusuri Jalan hingga bertemu Jalan yang terletak pada TK 36.71.11.1002-11.1005-005 dengan koordinat $106^{\circ} 41' 0.567''$ BT dan $6^{\circ} 13' 38.626''$ LS dilanjutkan ke arah barat daya Menyusuri jalan hingga bertemu simpul batas antara Kelurahan Sudimara Pinang dan Kelurahan Kunciran Indah Kecamatan Pinang dengan Kota Tangerang Selatan yang terletak pada TK 36.71.11.1002-11.1005-36.74-000 dengan koordinat $106^{\circ} 40' 55.094''$ BT dan $6^{\circ} 13' 47.895''$ LS.

- f. Batas Kelurahan Sudimara Pinang dengan Kota Tangerang Selatan:
Batas antara Kelurahan Sudimara Pinang Kecamatan Pinang Kota Tangerang dengan Kota Tangerang Selatan berpedoman dan mengikuti Peraturan Menteri Dalam Negeri Republik Indonesia Nomor 11 Tahun 2012 tentang Batas Daerah Kota Tangerang Selatan dengan Kota Tangerang dari TK 36.71.11.1002-11.1005-36.74-000 dengan koordinat $106^{\circ} 40' 55.094''$ BT dan $6^{\circ} 13' 47.895''$ LS sampai pada TK 36.71.06.1004-11.1002-36.74-000 dengan koordinat $106^{\circ} 41' 29.479''$ BT dan $6^{\circ} 13' 54.640''$ LS.

Peta Kelurahan Sudimara Pinang sebagaimana tercantum dalam Lampiran merupakan bagian yang tidak terpisahkan dari Peraturan Wali Kota ini.

13. Kecamatan Tangerang

13.1. Kelurahan Babakan

Kelurahan Babakan mempunyai Batas Wilayah Administrasi yaitu sebelah:

- Utara : 1. Kelurahan Sukasari
2. Kelurahan Buaran Indah
- Timur : 1. Kelurahan Kelapa Indah
2. Kelurahan Buaran Indah
- Selatan : 1. Kelurahan Cikokol
2. Kelurahan Kelapa Indah
- Barat : 1. Kelurahan Karawaci

Batas-batas wilayah administrasi Kelurahan Babakan sebagai berikut:

a. Batas Kelurahan Babakan dengan Kelurahan Sukasari:

Dimulai dari simpul batas antara Kelurahan Sukasari dan Kelurahan Babakan Kecamatan Tangerang dengan Kelurahan Karawaci Kecamatan Karawaci yang terletak pada TK 36.71.01.1007-01.1008-07.1001-000 dengan koordinat $106^{\circ} 37' 54,090''$ BT dan $6^{\circ} 11' 15,551''$ LS ke arah timur laut melewati Sungai Cisadane hingga bertemu jalan yang terletak pada TK 36.71.01.1007-01.1008-001 dengan koordinat $106^{\circ} 37' 54,936''$ BT dan $6^{\circ} 11' 13,829''$ LS dilanjutkan ke arah timur laut menyusuri (as) Jalan SMEA hingga bertemu jalan yang terletak pada TK 36.71.01.1007-01.1008-002 dengan koordinat $106^{\circ} 37' 57,765''$ BT dan $6^{\circ} 11' 8,073''$ LS dilanjutkan ke arah tenggara menyusuri (as) Jalan Kisamaun hingga bertemu jalan yang terletak pada TK 36.71.01.1007-01.1008-003 dengan koordinat $106^{\circ} 37' 59,843''$ BT dan $6^{\circ} 11' 9,273''$ LS dilanjutkan ke arah tenggara menyusuri (as) Jalan Kisamaun hingga bertemu jalan yang terletak pada TK 36.71.01.1007-01.1008-004 dengan koordinat $106^{\circ} 38' 1,928''$ BT dan $6^{\circ} 11' 12,842''$ LS dilanjutkan ke arah timur laut menyusuri (as) Jalan Veteran hingga bertemu jalan yang terletak pada TK 36.71.01.1007-01.1008-005

dengan koordinat $106^{\circ} 38' 17,837''$ BT dan $6^{\circ} 11' 10,227''$ LS dilanjutkan ke arah timur laut menyusuri (as) Jalan Veteran hingga bertemu jalan yang terletak pada TK 36.71.01.1007-01.1008-006 dengan koordinat $106^{\circ} 38' 34,426''$ BT dan $6^{\circ} 11' 7,071''$ LS dilanjutkan ke arah timur menyusuri (as) Jalan KH Hasyim Ashari hingga bertemu simpul batas antara Kelurahan Buaran Indah, Kelurahan Sukasari, dan Kelurahan Babakan Kecamatan Tangerang yang terletak pada TK 36.71.01.1004-01.1007-01.1008-000 dengan koordinat $106^{\circ} 38' 41,138''$ BT dan $6^{\circ} 11' 5,877''$ LS.

b. Batas Kelurahan Babakan dengan Kelurahan Buaran Indah:

Dimulai dari simpul batas antara Kelurahan Buaran Indah, Kelurahan Sukasari, dan Kelurahan Babakan Kecamatan Tangerang yang terletak pada TK 36.71.01.1004-01.1007-01.1008-000 dengan koordinat $106^{\circ} 38' 41,138''$ BT dan $6^{\circ} 11' 5,877''$ LS ke arah timur Menyusuri Jalan hingga bertemu Jalan yang terletak pada TK 36.71.01.1004-01.1008-001 dengan koordinat $106^{\circ} 38' 41,776''$ BT dan $6^{\circ} 11' 5,663''$ LS dilanjutkan ke arah selatan Menyusuri Irigasi hingga bertemu Jalan yang terletak pada TK 36.71.01.1004-01.1008-002 dengan koordinat $106^{\circ} 38' 41,261''$ BT dan $6^{\circ} 11' 11,190''$ LS dilanjutkan ke arah timur Menyusuri Jalan hingga bertemu simpul batas antara Kelurahan Buaran Indah, Kelurahan Kelapa Indah, dan Kelurahan Babakan Kecamatan Tangerang yang terletak pada TK 36.71.01.1004-01.1006-01.1008-000 dengan koordinat $106^{\circ} 38' 43,626''$ BT dan $6^{\circ} 11' 12,525''$ LS.

c. Batas Kelurahan Babakan dengan Kelurahan Kelapa Indah:

Dimulai dari simpul batas antara Kelurahan Cikokol, Kelurahan Kelapa Indah, dan Kelurahan Babakan Kecamatan Tangerang yang terletak pada TK 36.71.01.1005-01.1006-01.1008-000 dengan koordinat $106^{\circ} 37' 50,345''$ BT dan $6^{\circ} 11' 45,241''$ LS ke arah timur menyusuri tengah jalan teuku umar hingga bertemu as jalan teuku umar yang terletak pada TK 36.71.01.1006-01.1008-001 dengan koordinat $106^{\circ} 37' 55,640''$ BT dan $6^{\circ} 11' 45,270''$ LS dilanjutkan ke

arah timur menyusuri jalan hingga melewati danau sampai ke jalan hartono raya hingga bertemu as jalan hartono raya yang terletak pada TK 36.71.01.1006-01.1008-002 dengan koordinat $106^{\circ} 38' 9,072''$ BT dan $6^{\circ} 11' 48,615''$ LS dilanjutkan ke arah tenggara menyusuri as jalan hartono raya hingga bertemu as jalan hartono raya yang terletak pada TK 36.71.01.1006-01.1008-003 dengan koordinat $106^{\circ} 38' 17,755''$ BT dan $6^{\circ} 11' 50,997''$ LS dilanjutkan ke arah timur menyusuri as jalan hingga bertemu jalan yang terletak pada TK 36.71.01.1006-01.1008-004 dengan koordinat $106^{\circ} 38' 33,045''$ BT dan $6^{\circ} 11' 52,003''$ LS dilanjutkan ke arah timur laut memotong ruko la valetta hingga bertemu jalan yang terletak pada TK 36.71.01.1006-01.1008-005 dengan koordinat $106^{\circ} 38' 34,621''$ BT dan $6^{\circ} 11' 51,244''$ LS dilanjutkan ke arah utara menyusuri as jalan modern golf raya hingga bertemu simpul batas antara Kelurahan Buaran Indah, Kelurahan Kelapa Indah, dan Kelurahan Babakan Kecamatan Tangerang yang terletak pada TK 36.71.01.1004-01.1006-01.1008-000 dengan koordinat $106^{\circ} 38' 43,626''$ BT dan $6^{\circ} 11' 12,525''$ LS.

d. Batas Kelurahan Babakandengan Kelurahan Cikokol:

Dimulai dari simpul batas antara Kelurahan Cikokol, Kelurahan Kelapa Indah, dan Kelurahan Babakan Kecamatan Tangerang yang terletak pada TK 36.71.01.1005-01.1006-01.1008-000 dengan koordinat $106^{\circ} 37' 50.345''$ BT dan $6^{\circ} 11' 45.241''$ LS ke arah barat Menyusuri Jalan hingga bertemu simpul batas antara Kelurahan Cikokol dan Kelurahan Babakan Kecamatan Tangerang dengan Kelurahan Karawaci dan Kelurahan Bojong Jaya Kecamatan Karawaci yang terletak pada TK 36.71.01.1005-01.1008-07.1001-07.1002-000 dengan koordinat $106^{\circ} 37' 33.935''$ BT dan $6^{\circ} 11' 44.978''$ LS.

e. Batas Kelurahan Babakan dengan Kelurahan Karawaci:

Dimulai dari simpul batas antara Kelurahan Cikokol dan Kelurahan Babakan Kecamatan Tangerang dengan Kelurahan Karawaci dan Kelurahan Bojong Jaya Kecamatan Karawaci yang terletak pada TK 36.71.01.1005-01.1008-07.1001-07.1002-000 dengan koordinat 106°

37' 33,935" BT dan 6° 11' 44,978" LS ke arah timur laut menyusuri sungai hingga bertemu simpul batas antara Kelurahan Sukasari dan Kelurahan Babakan Kecamatan Tangerang dengan Kelurahan Karawaci Kecamatan Karawaci yang terletak pada TK 36.71.01.1007-01.1008-07.1001-000 dengan koordinat 106° 37' 54,090" BT dan 6° 11' 15,551" LS.

Peta Kelurahan Babakan sebagaimana tercantum dalam Lampiran merupakan bagian yang tidak terpisahkan dari Peraturan Wali Kota ini.

13.2. Kelurahan Buaran Indah

Kelurahan Buaran Indah mempunyai Batas Wilayah Administrasi yaitu sebelah:

- Utara : 1. Kelurahan Tanah Tinggi
2. Kelurahan Sukaasih
- Timur : 1. Kelurahan Poris Plawad Utara
2. Kelurahan Tanah Tinggi
- Selatan : 1. Kelurahan Poris Plawad Indah
2. Kelurahan Kelapa Indah
3. Kelurahan Babakan
- Barat : 1. Kelurahan Sukasari
2. Kelurahan Sukaasih

Batas-batas wilayah administrasi Kelurahan Buaran Indah sebagai berikut:

- a. Batas Kelurahan Buaran Indah dengan Kelurahan Tanah Tinggi:
Dimulai dari simpul batas antara Kelurahan Sukaasih, Kelurahan Tanah Tinggi, dan Kelurahan Buaran Indah Kecamatan Tangerang yang terletak pada TK 36.71.01.1002-01.1003-01.1004-000 dengan koordinat 106° 38' 31,831" BT dan 6° 10' 34,447" LS ke arah selatan menyusuri (as) irigasi hingga bertemu jembatan yang terletak pada TK 36.71.01.1003-01.1004-001 dengan koordinat 106° 38' 31,851" BT

dan $6^{\circ} 10' 34,873''$ LS dilanjutkan ke arah timur menyusuri (as) jalan hingga bertemu jalan yang terletak pada TK 36.71.01.1003-01.1004-002 dengan koordinat $106^{\circ} 38' 36,576''$ BT dan $6^{\circ} 10' 34,140''$ LS dilanjutkan ke arah timur menyusuri (as) pemukiman hingga bertemu jalan yang terletak pada TK 36.71.01.1003-01.1004-003 dengan koordinat $106^{\circ} 38' 40,170''$ BT dan $6^{\circ} 10' 32,776''$ LS dilanjutkan ke arah timur menyusuri (as) irigasi hingga bertemu jalan yang terletak pada TK 36.71.01.1003-01.1004-004 dengan koordinat $106^{\circ} 39' 1,454''$ BT dan $6^{\circ} 10' 29,798''$ LS dilanjutkan ke arah tenggara menyusuri (as) irigasi hingga bertemu simpul batas antara Kelurahan Tanah Tinggi dan Kelurahan Buaran Indah Kecamatan Tangerang dengan Kelurahan Poris Plawad Utara Kecamatan Cipondoh yang terletak pada TK 36.71.01.1003-01.1004-05.1009-000 dengan koordinat $106^{\circ} 39' 37,795''$ BT dan $6^{\circ} 10' 59,632''$ LS.

b. Batas Kelurahan Buaran Indah dengan Kelurahan Sukaasih:

Dimulai dari simpul batas antara Kelurahan Sukaasih, Kelurahan Buaran Indah, dan Kelurahan Sukasari Kecamatan Tangerang yang terletak pada TK 36.71.01.1002-01.1004-01.1007-000 dengan koordinat $106^{\circ} 38' 18,283''$ BT dan $6^{\circ} 10' 41,871''$ LS ke arah timur laut menyusuri (as) jalan hingga bertemu Irigasi yang terletak pada TK 36.71.01.1002-01.1004-001 dengan koordinat $106^{\circ} 38' 18,457''$ BT dan $6^{\circ} 10' 41,148''$ LS dilanjutkan ke arah timur laut menyusuri (as) irigasi hingga bertemu Irigasi yang terletak pada TK 36.71.01.1002-01.1004-002 dengan koordinat $106^{\circ} 38' 19,718''$ BT dan $6^{\circ} 10' 36,482''$ LS dilanjutkan ke arah timur menyusuri (as) Jalan Budi Asih Baru hingga bertemu simpul batas antara Kelurahan Sukaasih, Kelurahan Tanah Tinggi, dan Kelurahan Buaran Indah Kecamatan Tangerang yang terletak pada TK 36.71.01.1002-01.1003-01.1004-000 dengan koordinat $106^{\circ} 38' 31,831''$ BT dan $6^{\circ} 10' 34,447''$ LS.

- c. Batas Kelurahan Buaran Indah dengan Kelurahan Poris Plawad Utara:

Dimulai dari simpul batas antara Kelurahan Buaran Indah Kecamatan Tangerang dengan Kelurahan Poris Plawad Utara dan Kelurahan Poris Plawad Indah Kecamatan Cipondoh yang terletak pada TK 36.71.01.1004-05.1009-05.1010-000 dengan koordinat $106^{\circ} 39' 18,576''$ BT dan $6^{\circ} 11' 10,050''$ LS ke arah utara Menyusuri Kebun hingga bertemu jalan yang terletak pada TK 36.71.01.1004-05.1009-001 dengan koordinat $106^{\circ} 39' 19,220''$ BT dan $6^{\circ} 11' 6,965''$ LS dilanjutkan ke arah timur laut Menyusuri Jalan hingga bertemu jalan yang terletak pada TK 36.71.01.1004-05.1009-002 dengan koordinat $106^{\circ} 39' 29,815''$ BT dan $6^{\circ} 10' 59,330''$ LS dilanjutkan ke arah selatan Menyusuri jalan hingga bertemu jalan yang terletak pada TK 36.71.01.1004-05.1009-003 dengan koordinat $106^{\circ} 39' 30,033''$ BT dan $6^{\circ} 11' 1,663''$ LS dilanjutkan ke arah timur Menyusuri Jalan hingga bertemu jalan yang terletak pada TK 36.71.01.1004-05.1009-004 dengan koordinat $106^{\circ} 39' 37,743''$ BT dan $6^{\circ} 11' 1,817''$ LS dilanjutkan ke arah utara Menyusuri Jalan hingga bertemu simpul batas antara Kelurahan Tanah Tinggi dan Kelurahan Buaran Indah Kecamatan Tangerang dengan Kelurahan Poris Plawad Utara Kecamatan Cipondoh yang terletak pada TK 36.71.01.1003-01.1004-05.1009-000 dengan koordinat $106^{\circ} 39' 37,795''$ BT dan $6^{\circ} 10' 59,632''$ LS.

- d. Batas Kelurahan Buaran Indah dengan Kelurahan Poris Plawad Indah:

Dimulai dari simpul batas antara Kelurahan Buaran Indah dan Kelurahan Kelapa Indah Kecamatan Tangerang dengan Kelurahan Poris Plawad Indah Kecamatan Cipondoh yang terletak pada TK 36.71.01.1004-01.1006-05.1010-000 dengan koordinat $106^{\circ} 38' 53,611''$ BT dan $6^{\circ} 11' 10,926''$ LS ke arah timur Menyusuri Jalan hingga bertemu Irigasi yang terletak pada TK 36.71.01.1004-05.1010-001 dengan koordinat $106^{\circ} 39' 6,745''$ BT dan $6^{\circ} 11' 11,226''$ LS dilanjutkan ke arah utara Menyusuri Irigasi hingga bertemu Jalan

yang terletak pada TK 36.71.01.1004-05.1010-002 dengan koordinat $106^{\circ} 39' 7.915''$ BT dan $6^{\circ} 11' 7.942''$ LS dilanjutkan ke arah timur Menyusuri Jalan hingga bertemu simpul batas antara Kelurahan Buaran Indah Kecamatan Tangerang dengan Kelurahan Poris Plawad Utara dan Kelurahan Poris Plawad Indah Kecamatan Cipondoh yang terletak pada TK 36.71.01.1004-05.1009-05.1010-000 dengan koordinat $106^{\circ} 39' 18.576''$ BT dan $6^{\circ} 11' 10.050''$ LS.

e. Batas Kelurahan Buaran Indah dengan Kelurahan Kelapa Indah:

Dimulai dari simpul batas antara Kelurahan Buaran Indah, Kelurahan Kelapa Indah, dan Kelurahan Babakan Kecamatan Tangerang yang terletak pada TK 36.71.01.1004-01.1006-01.1008-000 dengan koordinat $106^{\circ} 38' 43.626''$ BT dan $6^{\circ} 11' 12.525''$ LS ke arah timur Menyusuri Jalan hingga bertemu simpul batas antara Kelurahan Buaran Indah dan Kelurahan Kelapa Indah Kecamatan Tangerang dengan Kelurahan Poris Plawad Indah Kecamatan Cipondoh yang terletak pada TK 36.71.01.1004-01.1006-05.1010-000 dengan koordinat $106^{\circ} 38' 53.611''$ BT dan $6^{\circ} 11' 10.926''$ LS.

f. Batas Kelurahan Buaran Indah dengan Kelurahan Babakan:

Dimulai dari simpul batas antara Kelurahan Buaran Indah, Kelurahan Sukasari, dan Kelurahan Babakan Kecamatan Tangerang yang terletak pada TK 36.71.01.1004-01.1007-01.1008-000 dengan koordinat $106^{\circ} 38' 41.138''$ BT dan $6^{\circ} 11' 5.877''$ LS ke arah timur Menyusuri Jalan hingga bertemu Jalan yang terletak pada TK 36.71.01.1004-01.1008-001 dengan koordinat $106^{\circ} 38' 41.776''$ BT dan $6^{\circ} 11' 5.663''$ LS dilanjutkan ke arah selatan Menyusuri Irigasi hingga bertemu Jalan yang terletak pada TK 36.71.01.1004-01.1008-002 dengan koordinat $106^{\circ} 38' 41.261''$ BT dan $6^{\circ} 11' 11.190''$ LS dilanjutkan ke arah timur Menyusuri Jalan hingga bertemu simpul batas antara Kelurahan Buaran Indah, Kelurahan Kelapa Indah, dan Kelurahan Babakan Kecamatan Tangerang yang terletak pada TK 36.71.01.1004-01.1006-01.1008-000 dengan koordinat $106^{\circ} 38' 43.626''$ BT dan $6^{\circ} 11' 12.525''$ LS.

g. Batas Kelurahan Buaran Indah dengan Kelurahan Sukasari:

Dimulai dari simpul batas antara Kelurahan Buaran Indah, Kelurahan Sukasari, dan Kelurahan Babakan Kecamatan Tangerang yang terletak pada TK 36.71.01.1004-01.1007-01.1008-000 dengan koordinat $106^{\circ} 38' 41.138''$ BT dan $6^{\circ} 11' 5.877''$ LS ke arah utara Menyusuri Pemukiman hingga bertemu Jalan yang terletak pada TK 36.71.01.1004-01.1007-001 dengan koordinat $106^{\circ} 38' 39.522''$ BT dan $6^{\circ} 11' 1.866''$ LS dilanjutkan ke arah utara Menyusuri Jalan hingga bertemu Jalan yang terletak pada TK 36.71.01.1004-01.1007-002 dengan koordinat $106^{\circ} 38' 43.483''$ BT dan $6^{\circ} 10' 49.027''$ LS dilanjutkan ke arah barat Menyusuri Jalan hingga bertemu Jalan yang terletak pada TK 36.71.01.1004-01.1007-003 dengan koordinat $106^{\circ} 38' 37.547''$ BT dan $6^{\circ} 10' 49.125''$ LS dilanjutkan ke arah selatan Menyusuri Jalan hingga bertemu Jalan yang terletak pada TK 36.71.01.1004-01.1007-004 dengan koordinat $106^{\circ} 38' 36.643''$ BT dan $6^{\circ} 10' 53.570''$ LS dilanjutkan ke arah barat Menyusuri Jalan hingga bertemu Jalan yang terletak pada TK 36.71.01.1004-01.1007-005 dengan koordinat $106^{\circ} 38' 18.209''$ BT dan $6^{\circ} 10' 52.443''$ LS dilanjutkan ke arah utara Menyusuri Jalan hingga bertemu simpul batas antara Kelurahan Sukaasih, Kelurahan Buaran Indah, dan Kelurahan Sukasari Kecamatan Tangerang yang terletak pada TK 36.71.01.1002-01.1004-01.1007-000 dengan koordinat $106^{\circ} 38' 18.283''$ BT dan $6^{\circ} 10' 41.871''$ LS.

Peta Kelurahan Buaran Indah sebagaimana tercantum dalam Lampiran merupakan bagian yang tidak terpisahkan dari Peraturan Wali Kota ini.

13.3. Kelurahan Cikokol

Kelurahan Cikokol mempunyai Batas Wilayah Administrasi yaitu sebelah:

- Utara : 1. Kelurahan Babakan
2. Kelurahan Kelapa Indah
- Timur : 1. Kelurahan Pakojan
- Selatan : 1. Kelurahan Panunggangan Utara
2. Kelurahan Panunggangan Barat
- Barat : 1. Kelurahan Bojong Jaya
2. Kelurahan Panunggangan Barat

Batas-batas wilayah administrasi Kelurahan Cikokol sebagai berikut:

a. Batas Kelurahan Cikokol dengan Kelurahan Babakan:

Dimulai dari simpul batas antara Kelurahan Cikokol, Kelurahan Kelapa Indah, dan Kelurahan Babakan Kecamatan Tangerang yang terletak pada TK 36.71.01.1005-01.1006-01.1008-000 dengan koordinat $106^{\circ} 37' 50.345''$ BT dan $6^{\circ} 11' 45.241''$ LS ke arah barat Menyusuri Jalan hingga bertemu simpul batas antara Kelurahan Cikokol dan Kelurahan Babakan Kecamatan Tangerang dengan Kelurahan Karawaci dan Kelurahan Bojong Jaya Kecamatan Karawaci yang terletak pada TK 36.71.01.1005-01.1008-07.1001-07.1002-000 dengan koordinat $106^{\circ} 37' 33.935''$ BT dan $6^{\circ} 11' 44.978''$ LS.

b. Batas Kelurahan Cikokol dengan Kelurahan Kelapa Indah:

Dimulai dari simpul batas antara Kelurahan Cikokol dan Kelurahan Kelapa Indah Kecamatan Tangerang dengan Kelurahan Pakojan Kecamatan Pinang yang terletak pada TK 36.71.01.1005-01.1006-11.1008-000 dengan koordinat $106^{\circ} 38' 46.782''$ BT dan $6^{\circ} 12' 26.818''$ LS ke arah barat laut Menyusuri Jalan hingga bertemu Jalan yang terletak pada TK 36.71.01.1005-01.1006-001 dengan koordinat $106^{\circ} 37' 40.636''$ BT dan $6^{\circ} 12' 5.866''$ LS dilanjutkan ke arah utara Menyusuri Jalan hingga bertemu simpul batas antara Kelurahan Cikokol, Kelurahan Kelapa Indah, dan Kelurahan Babakan

Kecamatan Tangerang yang terletak pada TK 36.71.01.1005-01.1006-01.1008-000 dengan koordinat $106^{\circ} 37' 50.345''$ BT dan $6^{\circ} 11' 45.241''$ LS.

c. Batas Kelurahan Cikokol dengan Kelurahan Pakojan:

Dimulai dari simpul batas antara Kelurahan Cikokol Kecamatan Tangerang dengan Kelurahan Pakojan dan Kelurahan Panunggangan Utara Kecamatan Pinang yang terletak pada TK 36.71.01.1005-11.1008-11.1010-000 dengan koordinat $106^{\circ} 38' 50.236''$ BT dan $6^{\circ} 12' 49.769''$ LS ke arah utara Menyusuri Kebun hingga bertemu kebun yang terletak pada TK 36.71.01.1005-11.1008-001 dengan koordinat $106^{\circ} 38' 47.796''$ BT dan $6^{\circ} 12' 43.601''$ LS dilanjutkan ke arah utara Menyusuri Pemukiman hingga bertemu simpul batas antara Kelurahan Cikokol dan Kelurahan Kelapa Indah Kecamatan Tangerang dengan Kelurahan Pakojan Kecamatan Pinang yang terletak pada TK 36.71.01.1005-01.1006-11.1008-000 dengan koordinat $106^{\circ} 38' 46.782''$ BT dan $6^{\circ} 12' 26.818''$ LS.

d. Batas Kelurahan Cikokol dengan Kelurahan Panunggangan Utara:

Dimulai dari simpul batas antara Kelurahan Cikokol Kecamatan Tangerang, Kelurahan Panunggangan Barat Kecamatan Cibodas, dan Kelurahan Panunggangan Utara Kecamatan Pinang yang terletak pada TK 36.71.01.1005-09.1004-11.1010-000 dengan koordinat $106^{\circ} 37' 37.825''$ BT dan $6^{\circ} 12' 56.411''$ LS ke arah timur laut Menyusuri Irigasi hingga bertemu Jalan yang terletak pada TK 36.71.01.1005-11.1010-001 dengan koordinat $106^{\circ} 37' 42.253''$ BT dan $6^{\circ} 12' 54.448''$ LS dilanjutkan ke arah timur Menyusuri Jalan hingga bertemu Pemukiman yang terletak pada TK 36.71.01.1005-11.1010-002 dengan koordinat $106^{\circ} 37' 54.124''$ BT dan $6^{\circ} 12' 53.013''$ LS dilanjutkan ke arah timur Menyusuri Pemukiman hingga bertemu Jalan yang terletak pada TK 36.71.01.1005-11.1010-003 dengan koordinat $106^{\circ} 38' 4.163''$ BT dan $6^{\circ} 12' 51.787''$ LS dilanjutkan ke arah timur Menyusuri Pemukiman hingga bertemu simpul batas antara Kelurahan Cikokol Kecamatan Tangerang dengan Kelurahan

Pakojan dan Kelurahan Panunggangan Utara Kecamatan Pinang yang terletak pada TK 36.71.01.1005-11.1008-11.1010-000 dengan koordinat $106^{\circ} 38' 50.236''$ BT dan $6^{\circ} 12' 49.769''$ LS.

e. Batas Kelurahan Cikokol dengan Kelurahan Bojong Jaya:

Dimulai dari simpul batas antara Kelurahan Cikokol dan Kelurahan Babakan Kecamatan Tangerang dengan Kelurahan Karawaci dan Kelurahan Bojong Jaya Kecamatan Karawaci yang terletak pada TK 36.71.01.1005-01.1008-07.1001-07.1002-000 dengan koordinat $106^{\circ} 37' 33.935''$ BT dan $6^{\circ} 11' 44.978''$ LS ke arah barat daya Menyusuri Sungai hingga bertemu simpul batas antara Kelurahan Cikokol Kecamatan Tangerang, Kelurahan Bojong Jaya Kecamatan Karawaci, dan Kelurahan Panunggangan Barat Kecamatan Cibodas yang terletak pada TK 36.71.01.1005-07.1002-09.1004-000 dengan koordinat $106^{\circ} 37' 11.938''$ BT dan $6^{\circ} 12' 41.865''$ LS.

f. Batas Kelurahan Cikokol dengan Kelurahan Panunggangan Barat:

Dimulai dari simpul batas antara Kelurahan Cikokol Kecamatan Tangerang, Kelurahan Panunggangan Barat Kecamatan Cibodas, dan Kelurahan Panunggangan Utara Kecamatan Pinang yang terletak pada TK 36.71.01.1005-09.1004-11.1010-000 dengan koordinat $106^{\circ} 37' 37.825''$ BT dan $6^{\circ} 12' 56.411''$ LS ke arah tenggara Menyusuri Sungai hingga bertemu simpul batas antara Kelurahan Cikokol Kecamatan Tangerang, Kelurahan Bojong Jaya Kecamatan Karawaci, dan Kelurahan Panunggangan Barat Kecamatan Cibodas yang terletak pada TK 36.71.01.1005-07.1002-09.1004-000 dengan koordinat $106^{\circ} 37' 11.938''$ BT dan $6^{\circ} 12' 41.865''$ LS.

Peta Kelurahan Cikokol sebagaimana tercantum dalam Lampiran merupakan bagian yang tidak terpisahkan dari Peraturan Wali Kota ini.

13.4. Kelurahan Kelapa Indah

Kelurahan Kelapa Indah mempunyai Batas Wilayah Administrasi yaitu sebelah:

- Utara : 1. Kelurahan Buaran Indah
2. Kelurahan Babakan
- Timur : 1. Kelurahan Poris Plawad Indah
2. Kelurahan Cipete
3. Kelurahan Pakojan
- Selatan : 1. Kelurahan Pakojan
2. Kelurahan Cikokol
- Barat : 1. Kelurahan Cikokol
2. Kelurahan Babakan

Batas-batas wilayah administrasi Kelurahan Kelapa Indah sebagai berikut:

- a. Batas Kelurahan Kelapa Indah dengan Kelurahan Buaran Indah:
Dimulai dari simpul batas antara Kelurahan Buaran Indah, Kelurahan Kelapa Indah, dan Kelurahan Babakan Kecamatan Tangerang yang terletak pada TK 36.71.01.1004-01.1006-01.1008-000 dengan koordinat $106^{\circ} 38' 43.626''$ BT dan $6^{\circ} 11' 12.525''$ LS ke arah timur Menyusuri Jalan hingga bertemu simpul batas antara Kelurahan Buaran Indah dan Kelurahan Kelapa Indah Kecamatan Tangerang dengan Kelurahan Poris Plawad Indah Kecamatan Cipondoh yang terletak pada TK 36.71.01.1004-01.1006-05.1010-000 dengan koordinat $106^{\circ} 38' 53.611''$ BT dan $6^{\circ} 11' 10.926''$ LS.
- b. Batas Kelurahan Kelapa Indah dengan Kelurahan Babakan:
Dimulai dari simpul batas antara Kelurahan Cikokol, Kelurahan Kelapa Indah, dan Kelurahan Babakan Kecamatan Tangerang yang terletak pada TK 36.71.01.1005-01.1006-01.1008-000 dengan koordinat $106^{\circ} 37' 50,345''$ BT dan $6^{\circ} 11' 45,241''$ LS ke arah timur menyusuri tengah jalan teuku umar hingga bertemu as jalan teuku umar yang terletak pada TK 36.71.01.1006-01.1008-001 dengan

koordinat $106^{\circ} 37' 55,640''$ BT dan $6^{\circ} 11' 45,270''$ LS dilanjutkan ke arah timur menyusuri jalan hingga melewati danau sampai ke jalan hartono raya hingga bertemu as jalan hartono raya yang terletak pada TK 36.71.01.1006-01.1008-002 dengan koordinat $106^{\circ} 38' 9,072''$ BT dan $6^{\circ} 11' 48,615''$ LS dilanjutkan ke arah tenggara menyusuri as jalan hartono raya hingga bertemu as jalan hartono raya yang terletak pada TK 36.71.01.1006-01.1008-003 dengan koordinat $106^{\circ} 38' 17,755''$ BT dan $6^{\circ} 11' 50,997''$ LS dilanjutkan ke arah timur menyusuri as jalan hingga bertemu jalan yang terletak pada TK 36.71.01.1006-01.1008-004 dengan koordinat $106^{\circ} 38' 33,045''$ BT dan $6^{\circ} 11' 52,003''$ LS dilanjutkan ke arah timur laut memotong ruko la valetta hingga bertemu jalan yang terletak pada TK 36.71.01.1006-01.1008-005 dengan koordinat $106^{\circ} 38' 34,621''$ BT dan $6^{\circ} 11' 51,244''$ LS dilanjutkan ke arah utara menyusuri as jalan modern golf raya hingga bertemu simpul batas antara Kelurahan Buaran Indah, Kelurahan Kelapa Indah, dan Kelurahan Babakan Kecamatan Tangerang yang terletak pada TK 36.71.01.1004-01.1006-01.1008-000 dengan koordinat $106^{\circ} 38' 43,626''$ BT dan $6^{\circ} 11' 12,525''$ LS.

- c. Batas Kelurahan Kelapa Indah dengan Kelurahan Poris Plawad Indah: Dimulai dari simpul batas antara Kelurahan Buaran Indah dan Kelurahan Kelapa Indah Kecamatan Tangerang dengan Kelurahan Poris Plawad Indah Kecamatan Cipondoh yang terletak pada TK 36.71.01.1004-01.1006-05.1010-000 dengan koordinat $106^{\circ} 38' 53,611''$ BT dan $6^{\circ} 11' 10,926''$ LS ke arah selatan menyusuri as jalan taman golf boulevard hingga bertemu simpul batas antara Kelurahan Kelapa Indah Kecamatan Tangerang, Kelurahan Poris Plawad Indah Kecamatan Cipondoh, dan Kelurahan Cipete Kecamatan Pinang yang terletak pada TK 36.71.01.1006-05.1010-11.1007-000 dengan koordinat $106^{\circ} 38' 58,116''$ BT dan $6^{\circ} 11' 39,360''$ LS.

d. Batas Kelurahan Kelapa Indah dengan Kelurahan Cipete:

Dimulai dari simpul batas antara Kelurahan Kelapa Indah Kecamatan Tangerang dengan Kelurahan Cipete dan Kelurahan Pakojan Kecamatan Pinang yang terletak pada TK 36.71.01.1006-11.1007-11.1008-000 dengan koordinat $106^{\circ} 38' 54.256''$ BT dan $6^{\circ} 12' 17.367''$ LS ke arah barat laut menyusuri lapangan golf hingga bertemu jalan the golf residence yang terletak pada TK 36.71.01.1006-11.1007-001 dengan koordinat $106^{\circ} 38' 54.497''$ BT dan $6^{\circ} 12' 7.310''$ LS dilanjutkan ke arah utara menyusuri jalan the golf residence hingga bertemu pertemuan jalan the golf residence dan lapangan golf yang terletak pada TK 36.71.01.1006-11.1007-002 dengan koordinat $106^{\circ} 38' 53.669''$ BT dan $6^{\circ} 11' 54.743''$ LS dilanjutkan ke arah utara menyusuri lapangan golf hingga bertemu simpul batas antara Kelurahan Kelapa Indah Kecamatan Tangerang, Kelurahan Poris Plawad Indah Kecamatan Cipondoh, dan Kelurahan Cipete Kecamatan Pinang yang terletak pada TK 36.71.01.1006-05.1010-11.1007-000 dengan koordinat $106^{\circ} 38' 58.116''$ BT dan $6^{\circ} 11' 39.360''$ LS.

e. Batas Kelurahan Kelapa Indah dengan Kelurahan Pakojan:

Dimulai dari simpul batas antara Kelurahan Cikokol dan Kelurahan Kelapa Indah Kecamatan Tangerang dengan Kelurahan Pakojan Kecamatan Pinang yang terletak pada TK 36.71.01.1005-01.1006-11.1008-000 dengan koordinat $106^{\circ} 38' 46.782''$ BT dan $6^{\circ} 12' 26.818''$ LS ke arah utara menyusuri as jalan buaran hingga bertemu jalan buaran yang terletak pada TK 36.71.01.1006-11.1008-001 dengan koordinat $106^{\circ} 38' 51.478''$ BT dan $6^{\circ} 12' 24.847''$ LS dilanjutkan ke arah utara menyusuri jalan hingga bertemu simpul batas antara Kelurahan Kelapa Indah Kecamatan Tangerang dengan Kelurahan Cipete dan Kelurahan Pakojan Kecamatan Pinang yang terletak pada TK 36.71.01.1006-11.1007-11.1008-000 dengan koordinat $106^{\circ} 38' 54.256''$ BT dan $6^{\circ} 12' 17.367''$ LS.

f. Batas Kelurahan Kelapa Indah dengan Kelurahan Cikokol:

Dimulai dari simpul batas antara Kelurahan Cikokol dan Kelurahan Kelapa Indah Kecamatan Tangerang dengan Kelurahan Pakojan Kecamatan Pinang yang terletak pada TK 36.71.01.1005-01.1006-11.1008-000 dengan koordinat $106^{\circ} 38' 46.782''$ BT dan $6^{\circ} 12' 26.818''$ LS ke arah barat laut Menyusuri Jalan hingga bertemu Jalan yang terletak pada TK 36.71.01.1005-01.1006-001 dengan koordinat $106^{\circ} 37' 40.636''$ BT dan $6^{\circ} 12' 5.866''$ LS dilanjutkan ke arah utara Menyusuri Jalan hingga bertemu simpul batas antara Kelurahan Cikokol, Kelurahan Kelapa Indah, dan Kelurahan Babakan Kecamatan Tangerang yang terletak pada TK 36.71.01.1005-01.1006-01.1008-000 dengan koordinat $106^{\circ} 37' 50.345''$ BT dan $6^{\circ} 11' 45.241''$ LS.

Peta Kelurahan Kelapa Indah sebagaimana tercantum dalam Lampiran merupakan bagian yang tidak terpisahkan dari Peraturan Wali Kota ini.

13.5. Kelurahan Sukaasih

Kelurahan Sukaasih mempunyai Batas Wilayah Administrasi yaitu sebelah:

- Utara : 1. Kelurahan Karang Sari
- Timur : 1. Kelurahan Tanah Tinggi
- Selatan : 1. Kelurahan Buaran Indah
2. Kelurahan Sukasari
- Barat : 1. Kelurahan Sukarasa

Batas-batas wilayah administrasi Kelurahan Sukaasih sebagai berikut:

a. Batas Kelurahan Sukaasih dengan Kelurahan Karang Sari:

Dimulai dari simpul batas antara Kelurahan Sukarasa dan Kelurahan Sukaasih Kecamatan Tangerang dengan Kelurahan Karang Sari Kecamatan Neglasari yang terletak pada TK 36.71.01.1001-01.1002-10.1002-000 dengan koordinat $106^{\circ} 38' 9.815''$ BT dan $6^{\circ} 10' 3.739''$

LS ke arah timur menyusuri (as) irigasi hingga bertemu simpul batas antara Kelurahan Sukaasih dan Kelurahan Tanah Tinggi Kecamatan Tangerang dengan Kelurahan Karang Sari Kecamatan Neglasari yang terletak pada TK 36.71.01.1002-01.1003-10.1002-000 dengan koordinat $106^{\circ} 38' 34,971''$ BT dan $6^{\circ} 9' 59,616''$ LS.

b. Batas Kelurahan Sukaasih dengan Kelurahan Tanah Tinggi:

Dimulai dari simpul batas antara Kelurahan Sukaasih, Kelurahan Tanah Tinggi, dan Kelurahan Buaran Indah Kecamatan Tangerang yang terletak pada TK 36.71.01.1002-01.1003-01.1004-000 dengan koordinat $106^{\circ} 38' 31,831''$ BT dan $6^{\circ} 10' 34,447''$ LS ke arah utara menyusuri (as) irigasi hingga bertemu jembatan yang terletak pada TK 36.71.01.1002-01.1003-001 dengan koordinat $106^{\circ} 38' 31,762''$ BT dan $6^{\circ} 10' 33,154''$ LS dilanjutkan ke arah utara menyusuri (as) irigasi hingga bertemu jembatan yang terletak pada TK 36.71.01.1002-01.1003-002 dengan koordinat $106^{\circ} 38' 28,668''$ BT dan $6^{\circ} 10' 12,121''$ LS dilanjutkan ke arah timur laut menyusuri (as) irigasi hingga bertemu irigasi yang terletak pada TK 36.71.01.1002-01.1003-003 dengan koordinat $106^{\circ} 38' 34,815''$ BT dan $6^{\circ} 10' 2,968''$ LS dilanjutkan ke arah utara menyusuri (as) irigasi hingga bertemu jembatan yang terletak pada TK 36.71.01.1002-01.1003-004 dengan koordinat $106^{\circ} 38' 34,896''$ BT dan $6^{\circ} 10' 1,044''$ LS dilanjutkan ke arah utara menyusuri (as) irigasi hingga bertemu simpul batas antara Kelurahan Sukaasih dan Kelurahan Tanah Tinggi Kecamatan Tangerang dengan Kelurahan Karang Sari Kecamatan Neglasari yang terletak pada TK 36.71.01.1002-01.1003-10.1002-000 dengan koordinat $106^{\circ} 38' 34,971''$ BT dan $6^{\circ} 9' 59,616''$ LS.

c. Batas Kelurahan Sukaasih dengan Kelurahan Buaran Indah:

Dimulai dari simpul batas antara Kelurahan Sukaasih, Kelurahan Buaran Indah, dan Kelurahan Sukasari Kecamatan Tangerang yang terletak pada TK 36.71.01.1002-01.1004-01.1007-000 dengan koordinat $106^{\circ} 38' 18,283''$ BT dan $6^{\circ} 10' 41,871''$ LS ke arah timur laut menyusuri (as) jalan hingga bertemu Irigasi yang terletak pada

TK 36.71.01.1002-01.1004-001 dengan koordinat $106^{\circ} 38' 18.457''$ BT dan $6^{\circ} 10' 41.148''$ LS dilanjutkan ke arah timur laut menyusuri (as) irigasi hingga bertemu Irigasi yang terletak pada TK 36.71.01.1002-01.1004-002 dengan koordinat $106^{\circ} 38' 19.718''$ BT dan $6^{\circ} 10' 36.482''$ LS dilanjutkan ke arah timur menyusuri (as) Jalan Budi Asih Baru hingga bertemu simpul batas antara Kelurahan Sukaasih, Kelurahan Tanah Tinggi, dan Kelurahan Buaran Indah Kecamatan Tangerang yang terletak pada TK 36.71.01.1002-01.1003-01.1004-000 dengan koordinat $106^{\circ} 38' 31.831''$ BT dan $6^{\circ} 10' 34.447''$ LS.

d. Batas Kelurahan Sukaasih dengan Kelurahan Sukasari:

Dimulai dari simpul batas antara Kelurahan Sukarasa, Kelurahan Sukaasih, dan Kelurahan Sukasari Kecamatan Tangerang yang terletak pada TK 36.71.01.1001-01.1002-01.1007-000 dengan koordinat $106^{\circ} 38' 4.705''$ BT dan $6^{\circ} 10' 38.810''$ LS ke arah timur menyusuri (as) Jalan AR Hakim hingga bertemu Jalan yang terletak pada TK 36.71.01.1002-01.1007-001 dengan koordinat $106^{\circ} 38' 10.335''$ BT dan $6^{\circ} 10' 38.138''$ LS dilanjutkan ke arah timur menyusuri (as) Jalan AR Hakim hingga bertemu Jalan yang terletak pada TK 36.71.01.1002-01.1007-002 dengan koordinat $106^{\circ} 38' 14.767''$ BT dan $6^{\circ} 10' 39.463''$ LS dilanjutkan ke arah selatan menyusuri (as) Jalan AR Hakim hingga bertemu Jalan yang terletak pada TK 36.71.01.1002-01.1007-003 dengan koordinat $106^{\circ} 38' 15.951''$ BT dan $6^{\circ} 10' 40.806''$ LS dilanjutkan ke arah timur menyusuri (as) Jalan AR Hakim hingga bertemu Jalan yang terletak pada TK 36.71.01.1002-01.1007-004 dengan koordinat $106^{\circ} 38' 17.569''$ BT dan $6^{\circ} 10' 40.635''$ LS dilanjutkan ke arah tenggara menyusuri (as) irigasi hingga bertemu simpul batas antara Kelurahan Sukaasih, Kelurahan Buaran Indah, dan Kelurahan Sukasari Kecamatan Tangerang yang terletak pada TK 36.71.01.1002-01.1004-01.1007-000 dengan koordinat $106^{\circ} 38' 18.283''$ BT dan $6^{\circ} 10' 41.871''$ LS.

e. Batas Kelurahan Sukaasih dengan Kelurahan Sukarasa:

Dimulai dari simpul batas antara Kelurahan Sukarasa, Kelurahan Sukaasih, dan Kelurahan Sukasari Kecamatan Tangerang yang terletak pada TK 36.71.01.1001-01.1002-01.1007-000 dengan koordinat $106^{\circ} 38' 4,705''$ BT dan $6^{\circ} 10' 38,810''$ LS ke arah utara menyusuri (as) Jalan KH Soleh Ali hingga bertemu jalan yang terletak pada TK 36.71.01.1001-01.1002-001 dengan koordinat $106^{\circ} 38' 4,806''$ BT dan $6^{\circ} 10' 37,041''$ LS dilanjutkan ke arah utara menyusuri (as) Jalan KH Soleh Ali hingga bertemu jalan yang terletak pada TK 36.71.01.1001-01.1002-002 dengan koordinat $106^{\circ} 38' 6,165''$ BT dan $6^{\circ} 10' 19,468''$ LS dilanjutkan ke arah utara menyusuri (as) jalan hingga bertemu jalan yang terletak pada TK 36.71.01.1001-01.1002-003 dengan koordinat $106^{\circ} 38' 6,952''$ BT dan $6^{\circ} 10' 14,587''$ LS dilanjutkan ke arah utara menyusuri (as) jalan hingga bertemu jalan yang terletak pada TK 36.71.01.1001-01.1002-004 dengan koordinat $106^{\circ} 38' 8,148''$ BT dan $6^{\circ} 10' 9,086''$ LS dilanjutkan ke arah utara menyusuri (as) jalan hingga bertemu jalan yang terletak pada TK 36.71.01.1001-01.1002-005 dengan koordinat $106^{\circ} 38' 9,687''$ BT dan $6^{\circ} 10' 5,631''$ LS dilanjutkan ke arah utara menyusuri (as) jalan hingga bertemu jalan yang terletak pada TK 36.71.01.1001-01.1002-006 dengan koordinat $106^{\circ} 38' 4,802''$ BT dan $6^{\circ} 10' 35,272''$ LS dilanjutkan ke arah utara menyusuri (as) jalan hingga bertemu jalan yang terletak pada TK 36.71.01.1001-01.1002-007 dengan koordinat $106^{\circ} 38' 4,980''$ BT dan $6^{\circ} 10' 31,711''$ LS dilanjutkan ke arah utara menyusuri (as) jalan hingga bertemu jalan yang terletak pada TK 36.71.01.1001-01.1002-008 dengan koordinat $106^{\circ} 38' 5,029''$ BT dan $6^{\circ} 10' 29,441''$ LS dilanjutkan ke arah utara menyusuri (as) jalan hingga bertemu jalan yang terletak pada TK 36.71.01.1001-01.1002-009 dengan koordinat $106^{\circ} 38' 5,075''$ BT dan $6^{\circ} 10' 26,625''$ LS dilanjutkan ke arah utara menyusuri (as) jalan hingga bertemu jalan yang terletak pada TK 36.71.01.1001-01.1002-010 dengan koordinat $106^{\circ} 38' 5,150''$ BT dan $6^{\circ} 10' 25,623''$ LS dilanjutkan ke arah utara menyusuri (as) jalan hingga bertemu jalan yang terletak pada TK

36.71.01.1001-01.1002-011 dengan koordinat 106° 38' 5,499" BT dan 6° 10' 23,757" LS dilanjutkan ke arah timur laut menyusuri (as) jalan hingga bertemu jalan yang terletak pada TK 36.71.01.1001-01.1002-012 dengan koordinat 106° 38' 5,741" BT dan 6° 10' 22,064" LS dilanjutkan ke arah timur laut menyusuri (as) jalan hingga bertemu jalan yang terletak pada TK 36.71.01.1001-01.1002-013 dengan koordinat 106° 38' 6,063" BT dan 6° 10' 20,090" LS dilanjutkan ke arah utara menyusuri (as) taman hingga bertemu simpul batas antara Kelurahan Sukarasa dan Kelurahan Sukaasih Kecamatan Tangerang dengan Kelurahan Karang Sari Kecamatan Neglasari yang terletak pada TK 36.71.01.1001-01.1002-10.1002-000 dengan koordinat 106° 38' 9,815" BT dan 6° 10' 3,739" LS.

Peta Kelurahan Sukaasih sebagaimana tercantum dalam Lampiran merupakan bagian yang tidak terpisahkan dari Peraturan Wali Kota ini.

13.6. Kelurahan Sukarasa

Kelurahan Sukarasa mempunyai Batas Wilayah Administrasi yaitu sebelah:

- Utara : 1. Kelurahan Pasar Baru
2. Kelurahan Mekarsari
3. Kelurahan Karang Sari
- Timur : 1. Kelurahan Sukaasih
- Selatan : 1. Kelurahan Sukasari
- Barat : 1. Kelurahan Sukajadi
2. Kelurahan Gerendeng
3. Kelurahan Pasar Baru

Batas-batas wilayah administrasi Kelurahan Sukarasa sebagai berikut:

a. Batas Kelurahan Sukarasa dengan Kelurahan Pasar Baru:

Dimulai dari simpul batas antara Kelurahan Sukarasa Kecamatan Tangerang dengan Kelurahan Gerendeng dan Kelurahan Pasar Baru

Kecamatan Karawaci yang terletak pada TK 36.71.01.1001-07.1013-07.1015-000 dengan koordinat $106^{\circ} 37' 41.396''$ BT dan $6^{\circ} 10' 12.308''$ LS ke arah timur laut menyusuri (as) sungai hingga bertemu simpul batas antara Kelurahan Sukarasa Kecamatan Tangerang, Kelurahan Pasar Baru Kecamatan Karawaci, dan Kelurahan Mekarsari Kecamatan Neglasari yang terletak pada TK 36.71.01.1001-07.1015-10.1005-000 dengan koordinat $106^{\circ} 38' 1.899''$ BT dan $6^{\circ} 10' 3.333''$ LS.

b. Batas Kelurahan Sukarasa dengan Kelurahan Mekarsari:

Dimulai dari simpul batas antara Kelurahan Sukarasa Kecamatan Tangerang, Kelurahan Pasar Baru Kecamatan Karawaci, dan Kelurahan Mekarsari Kecamatan Neglasari yang terletak pada TK 36.71.01.1001-07.1015-10.1005-000 dengan koordinat $106^{\circ} 38' 1.899''$ BT dan $6^{\circ} 10' 3.333''$ LS ke arah timur menyusuri (as) sungai hingga bertemu simpul batas antara Kelurahan Sukarasa Kecamatan Tangerang dengan Kelurahan Karang Sari dan Kelurahan Mekarsari Kecamatan Neglasari yang terletak pada TK 36.71.01.1001-10.1002-10.1005-000 dengan koordinat $106^{\circ} 38' 4.429''$ BT dan $6^{\circ} 10' 3.597''$ LS.

c. Batas Kelurahan Sukarasa dengan Kelurahan Karang Sari:

Dimulai dari simpul batas antara Kelurahan Sukarasa Kecamatan Tangerang dengan Kelurahan Karang Sari dan Kelurahan Mekarsari Kecamatan Neglasari yang terletak pada TK 36.71.01.1001-10.1002-10.1005-000 dengan koordinat $106^{\circ} 38' 4,429''$ BT dan $6^{\circ} 10' 3,597''$ LS ke arah timur menyusuri (as) sungai hingga bertemu simpul batas antara Kelurahan Sukarasa dan Kelurahan Sukaasih Kecamatan Tangerang dengan Kelurahan Karang Sari Kecamatan Neglasari yang terletak pada TK 36.71.01.1001-01.1002-10.1002-000 dengan koordinat $106^{\circ} 38' 9,815''$ BT dan $6^{\circ} 10' 3,739''$ LS.

d. Batas Kelurahan Sukarasa dengan Kelurahan Sukaasih:

Dimulai dari simpul batas antara Kelurahan Sukarasa, Kelurahan Sukaasih, dan Kelurahan Sukasari Kecamatan Tangerang yang

terletak pada TK 36.71.01.1001-01.1002-01.1007-000 dengan koordinat $106^{\circ} 38' 4,705''$ BT dan $6^{\circ} 10' 38,810''$ LS ke arah utara menyusuri (as) Jalan KH Soleh Ali hingga bertemu jalan yang terletak pada TK 36.71.01.1001-01.1002-001 dengan koordinat $106^{\circ} 38' 4,806''$ BT dan $6^{\circ} 10' 37,041''$ LS dilanjutkan ke arah utara menyusuri (as) Jalan KH Soleh Ali hingga bertemu jalan yang terletak pada TK 36.71.01.1001-01.1002-002 dengan koordinat $106^{\circ} 38' 6,165''$ BT dan $6^{\circ} 10' 19,468''$ LS dilanjutkan ke arah utara menyusuri (as) jalan hingga bertemu jalan yang terletak pada TK 36.71.01.1001-01.1002-003 dengan koordinat $106^{\circ} 38' 6,952''$ BT dan $6^{\circ} 10' 14,587''$ LS dilanjutkan ke arah utara menyusuri (as) jalan hingga bertemu jalan yang terletak pada TK 36.71.01.1001-01.1002-004 dengan koordinat $106^{\circ} 38' 8,148''$ BT dan $6^{\circ} 10' 9,086''$ LS dilanjutkan ke arah utara menyusuri (as) jalan hingga bertemu jalan yang terletak pada TK 36.71.01.1001-01.1002-005 dengan koordinat $106^{\circ} 38' 9,687''$ BT dan $6^{\circ} 10' 5,631''$ LS dilanjutkan ke arah utara menyusuri (as) jalan hingga bertemu jalan yang terletak pada TK 36.71.01.1001-01.1002-006 dengan koordinat $106^{\circ} 38' 4,802''$ BT dan $6^{\circ} 10' 35,272''$ LS dilanjutkan ke arah utara menyusuri (as) jalan hingga bertemu jalan yang terletak pada TK 36.71.01.1001-01.1002-007 dengan koordinat $106^{\circ} 38' 4,980''$ BT dan $6^{\circ} 10' 31,711''$ LS dilanjutkan ke arah utara menyusuri (as) jalan hingga bertemu jalan yang terletak pada TK 36.71.01.1001-01.1002-008 dengan koordinat $106^{\circ} 38' 5,029''$ BT dan $6^{\circ} 10' 29,441''$ LS dilanjutkan ke arah utara menyusuri (as) jalan hingga bertemu jalan yang terletak pada TK 36.71.01.1001-01.1002-009 dengan koordinat $106^{\circ} 38' 5,075''$ BT dan $6^{\circ} 10' 26,625''$ LS dilanjutkan ke arah utara menyusuri (as) jalan hingga bertemu jalan yang terletak pada TK 36.71.01.1001-01.1002-010 dengan koordinat $106^{\circ} 38' 5,150''$ BT dan $6^{\circ} 10' 25,623''$ LS dilanjutkan ke arah utara menyusuri (as) jalan hingga bertemu jalan yang terletak pada TK 36.71.01.1001-01.1002-011 dengan koordinat $106^{\circ} 38' 5,499''$ BT dan $6^{\circ} 10' 23,757''$ LS dilanjutkan ke arah timur laut menyusuri (as) jalan hingga bertemu jalan yang terletak pada TK 36.71.01.1001-01.1002-

012 dengan koordinat $106^{\circ} 38' 5,741''$ BT dan $6^{\circ} 10' 22,064''$ LS dilanjutkan ke arah timur laut menyusuri (as) jalan hingga bertemu jalan yang terletak pada TK 36.71.01.1001-01.1002-013 dengan koordinat $106^{\circ} 38' 6,063''$ BT dan $6^{\circ} 10' 20,090''$ LS dilanjutkan ke arah utara menyusuri (as) taman hingga bertemu simpul batas antara Kelurahan Sukarasa dan Kelurahan Sukaasih Kecamatan Tangerang dengan Kelurahan Karang Sari Kecamatan Neglasari yang terletak pada TK 36.71.01.1001-01.1002-10.1002-000 dengan koordinat $106^{\circ} 38' 9,815''$ BT dan $6^{\circ} 10' 3,739''$ LS.

e. Batas Kelurahan Sukarasa dengan Kelurahan Sukasari:

Dimulai dari simpul batas antara Kelurahan Sukarasa dan Kelurahan Sukasari Kecamatan Tangerang dengan Kelurahan Sukajadi Kecamatan Karawaci yang terletak pada TK 36.71.01.1001-01.1007-07.1014-000 dengan koordinat $106^{\circ} 37' 41.581''$ BT dan $6^{\circ} 10' 39.919''$ LS ke arah timur menyusuri (as) Jalan Kalipasir hingga bertemu Jalan yang terletak pada TK 36.71.01.1001-01.1007-001 dengan koordinat $106^{\circ} 37' 47.190''$ BT dan $6^{\circ} 10' 39.155''$ LS dilanjutkan ke arah tenggara menyusuri (as) Jalan A Damyati hingga bertemu Jalan yang terletak pada TK 36.71.01.1001-01.1007-002 dengan koordinat $106^{\circ} 37' 53.761''$ BT dan $6^{\circ} 10' 40.430''$ LS dilanjutkan ke arah timur menyusuri (as) Jalan A Damyati hingga bertemu Jalan yang terletak pada TK 36.71.01.1001-01.1007-003 dengan koordinat $106^{\circ} 38' 0.355''$ BT dan $6^{\circ} 10' 40.226''$ LS dilanjutkan ke arah timur menyusuri (as) Jalan A Damyati hingga bertemu Jalan yang terletak pada TK 36.71.01.1001-01.1007-004 dengan koordinat $106^{\circ} 38' 1.759''$ BT dan $6^{\circ} 10' 39.593''$ LS dilanjutkan ke arah timur laut menyusuri (as) Jalan A Damyati hingga bertemu simpul batas antara Kelurahan Sukarasa, Kelurahan Sukaasih, dan Kelurahan Sukasari Kecamatan Tangerang yang terletak pada TK 36.71.01.1001-01.1002-01.1007-000 dengan koordinat $106^{\circ} 38' 4.705''$ BT dan $6^{\circ} 10' 38.810''$ LS.

f. Batas Kelurahan Sukarasa dengan Kelurahan Sukajadi:

Dimulai dari simpul batas antara Kelurahan Sukarasa dan Kelurahan Sukasari Kecamatan Tangerang dengan Kelurahan Sukajadi Kecamatan Karawaci yang terletak pada TK 36.71.01.1001-01.1007-07.1014-000 dengan koordinat $106^{\circ} 37' 41.581''$ BT dan $6^{\circ} 10' 39.919''$ LS ke arah timur laut menyusuri (as) Sungai Cisadane hingga bertemu simpul batas antara Kelurahan Sukarasa Kecamatan Tangerang dengan Kelurahan Gerendeng dan Kelurahan Sukajadi Kecamatan Karawaci yang terletak pada TK 36.71.01.1001-07.1013-07.1014-000 dengan koordinat $106^{\circ} 37' 43.575''$ BT dan $6^{\circ} 10' 31.886''$ LS.

g. Batas Kelurahan Sukarasa dengan Kelurahan Gerendeng:

Dimulai dari simpul batas antara Kelurahan Sukarasa Kecamatan Tangerang dengan Kelurahan Gerendeng dan Kelurahan Sukajadi Kecamatan Karawaci yang terletak pada TK 36.71.01.1001-07.1013-07.1014-000 dengan koordinat $106^{\circ} 37' 43.575''$ BT dan $6^{\circ} 10' 31.886''$ LS ke arah utara menyusuri (as) sungai hingga bertemu simpul batas antara Kelurahan Sukarasa Kecamatan Tangerang dengan Kelurahan Gerendeng dan Kelurahan Pasar Baru Kecamatan Karawaci yang terletak pada TK 36.71.01.1001-07.1013-07.1015-000 dengan koordinat $106^{\circ} 37' 41.396''$ BT dan $6^{\circ} 10' 12.308''$ LS.

Peta Kelurahan Sukarasa sebagaimana tercantum dalam Lampiran merupakan bagian yang tidak terpisahkan dari Peraturan Wali Kota ini.

13.7. Kelurahan Sukasari

Kelurahan Sukasari mempunyai Batas Wilayah Administrasi yaitu sebelah:

- Utara : 1. Kelurahan Sukarasa
2. Kelurahan Sukaasih
3. Kelurahan Buaran Indah
- Timur : 1. Kelurahan Buaran Indah

- Selatan : 1. Kelurahan Babakan
2. Kelurahan Karawaci
- Barat : 1. Kelurahan Sukajadi
2. Kelurahan Karawaci

Batas-batas wilayah administrasi Kelurahan Sukasari sebagai berikut:

a. Batas Kelurahan Sukasari dengan Kelurahan Sukarasa:

Dimulai dari simpul batas antara Kelurahan Sukarasa dan Kelurahan Sukasari Kecamatan Tangerang dengan Kelurahan Sukajadi Kecamatan Karawaci yang terletak pada TK 36.71.01.1001-01.1007-07.1014-000 dengan koordinat $106^{\circ} 37' 41.581''$ BT dan $6^{\circ} 10' 39.919''$ LS ke arah timur menyusuri (as) Jalan Kalipasir hingga bertemu Jalan yang terletak pada TK 36.71.01.1001-01.1007-001 dengan koordinat $106^{\circ} 37' 47.190''$ BT dan $6^{\circ} 10' 39.155''$ LS dilanjutkan ke arah tenggara menyusuri (as) Jalan A Damyati hingga bertemu Jalan yang terletak pada TK 36.71.01.1001-01.1007-002 dengan koordinat $106^{\circ} 37' 53.761''$ BT dan $6^{\circ} 10' 40.430''$ LS dilanjutkan ke arah timur menyusuri (as) Jalan A Damyati hingga bertemu Jalan yang terletak pada TK 36.71.01.1001-01.1007-003 dengan koordinat $106^{\circ} 38' 0.355''$ BT dan $6^{\circ} 10' 40.226''$ LS dilanjutkan ke arah timur menyusuri (as) Jalan A Damyati hingga bertemu Jalan yang terletak pada TK 36.71.01.1001-01.1007-004 dengan koordinat $106^{\circ} 38' 1.759''$ BT dan $6^{\circ} 10' 39.593''$ LS dilanjutkan ke arah timur laut menyusuri (as) Jalan A Damyati hingga bertemu simpul batas antara Kelurahan Sukarasa, Kelurahan Sukaasih, dan Kelurahan Sukasari Kecamatan Tangerang yang terletak pada TK 36.71.01.1001-01.1002-01.1007-000 dengan koordinat $106^{\circ} 38' 4.705''$ BT dan $6^{\circ} 10' 38.810''$ LS.

b. Batas Kelurahan Sukasari dengan Kelurahan Sukaasih:

Dimulai dari simpul batas antara Kelurahan Sukarasa, Kelurahan Sukaasih, dan Kelurahan Sukasari Kecamatan Tangerang yang terletak pada TK 36.71.01.1001-01.1002-01.1007-000 dengan

koordinat $106^{\circ} 38' 4.705''$ BT dan $6^{\circ} 10' 38.810''$ LS ke arah timur menyusuri (as) Jalan AR Hakim hingga bertemu Jalan yang terletak pada TK 36.71.01.1002-01.1007-001 dengan koordinat $106^{\circ} 38' 10.335''$ BT dan $6^{\circ} 10' 38.138''$ LS dilanjutkan ke arah timur menyusuri (as) Jalan AR Hakim hingga bertemu Jalan yang terletak pada TK 36.71.01.1002-01.1007-002 dengan koordinat $106^{\circ} 38' 14.767''$ BT dan $6^{\circ} 10' 39.463''$ LS dilanjutkan ke arah selatan menyusuri (as) Jalan AR Hakim hingga bertemu Jalan yang terletak pada TK 36.71.01.1002-01.1007-003 dengan koordinat $106^{\circ} 38' 15.951''$ BT dan $6^{\circ} 10' 40.806''$ LS dilanjutkan ke arah timur menyusuri (as) Jalan AR Hakim hingga bertemu Jalan yang terletak pada TK 36.71.01.1002-01.1007-004 dengan koordinat $106^{\circ} 38' 17.569''$ BT dan $6^{\circ} 10' 40.635''$ LS dilanjutkan ke arah tenggara menyusuri (as) irigasi hingga bertemu simpul batas antara Kelurahan Sukaasih, Kelurahan Buaran Indah, dan Kelurahan Sukasari Kecamatan Tangerang yang terletak pada TK 36.71.01.1002-01.1004-01.1007-000 dengan koordinat $106^{\circ} 38' 18.283''$ BT dan $6^{\circ} 10' 41.871''$ LS.

c. Batas Kelurahan Sukasari dengan Kelurahan Buaran Indah:

Dimulai dari simpul batas antara Kelurahan Buaran Indah, Kelurahan Sukasari, dan Kelurahan Babakan Kecamatan Tangerang yang terletak pada TK 36.71.01.1004-01.1007-01.1008-000 dengan koordinat $106^{\circ} 38' 41.138''$ BT dan $6^{\circ} 11' 5.877''$ LS ke arah utara Menyusuri Pemukiman hingga bertemu Jalan yang terletak pada TK 36.71.01.1004-01.1007-001 dengan koordinat $106^{\circ} 38' 39.522''$ BT dan $6^{\circ} 11' 1.866''$ LS dilanjutkan ke arah utara Menyusuri Jalan hingga bertemu Jalan yang terletak pada TK 36.71.01.1004-01.1007-002 dengan koordinat $106^{\circ} 38' 43.483''$ BT dan $6^{\circ} 10' 49.027''$ LS dilanjutkan ke arah barat Menyusuri Jalan hingga bertemu Jalan yang terletak pada TK 36.71.01.1004-01.1007-003 dengan koordinat $106^{\circ} 38' 37.547''$ BT dan $6^{\circ} 10' 49.125''$ LS dilanjutkan ke arah selatan Menyusuri Jalan hingga bertemu Jalan yang terletak pada TK

36.71.01.1004-01.1007-004 dengan koordinat $106^{\circ} 38' 36.643''$ BT dan $6^{\circ} 10' 53.570''$ LS dilanjutkan ke arah barat Menyusuri Jalan hingga bertemu Jalan yang terletak pada TK 36.71.01.1004-01.1007-005 dengan koordinat $106^{\circ} 38' 18.209''$ BT dan $6^{\circ} 10' 52.443''$ LS dilanjutkan ke arah utara Menyusuri Jalan hingga bertemu simpul batas antara Kelurahan Sukaasih, Kelurahan Buaran Indah, dan Kelurahan Sukasari Kecamatan Tangerang yang terletak pada TK 36.71.01.1002-01.1004-01.1007-000 dengan koordinat $106^{\circ} 38' 18.283''$ BT dan $6^{\circ} 10' 41.871''$ LS.

d. Batas Kelurahan Sukasari dengan Kelurahan Babakan:

Dimulai dari simpul batas antara Kelurahan Sukasari dan Kelurahan Babakan Kecamatan Tangerang dengan Kelurahan Karawaci Kecamatan Karawaci yang terletak pada TK 36.71.01.1007-01.1008-07.1001-000 dengan koordinat $106^{\circ} 37' 54,090''$ BT dan $6^{\circ} 11' 15,551''$ LS ke arah timur laut melewati Sungai Cisadane hingga bertemu jalan yang terletak pada TK 36.71.01.1007-01.1008-001 dengan koordinat $106^{\circ} 37' 54,936''$ BT dan $6^{\circ} 11' 13,829''$ LS dilanjutkan ke arah timur laut menyusuri (as) Jalan SMEA hingga bertemu jalan yang terletak pada TK 36.71.01.1007-01.1008-002 dengan koordinat $106^{\circ} 37' 57,765''$ BT dan $6^{\circ} 11' 8,073''$ LS dilanjutkan ke arah tenggara menyusuri (as) Jalan Kisamaun hingga bertemu jalan yang terletak pada TK 36.71.01.1007-01.1008-003 dengan koordinat $106^{\circ} 37' 59,843''$ BT dan $6^{\circ} 11' 9,273''$ LS dilanjutkan ke arah tenggara menyusuri (as) Jalan Kisamaun hingga bertemu jalan yang terletak pada TK 36.71.01.1007-01.1008-004 dengan koordinat $106^{\circ} 38' 1,928''$ BT dan $6^{\circ} 11' 12,842''$ LS dilanjutkan ke arah timur laut menyusuri (as) Jalan Veteran hingga bertemu jalan yang terletak pada TK 36.71.01.1007-01.1008-005 dengan koordinat $106^{\circ} 38' 17,837''$ BT dan $6^{\circ} 11' 10,227''$ LS dilanjutkan ke arah timur laut menyusuri (as) Jalan Veteran hingga bertemu jalan yang terletak pada TK 36.71.01.1007-01.1008-006 dengan koordinat $106^{\circ} 38' 34,426''$ BT dan $6^{\circ} 11' 7,071''$ LS

dilanjutkan ke arah timur menyusuri (as) Jalan KH Hasyim Ashari hingga bertemu simpul batas antara Kelurahan Buaran Indah, Kelurahan Sukasari, dan Kelurahan Babakan Kecamatan Tangerang yang terletak pada TK 36.71.01.1004-01.1007-01.1008-000 dengan koordinat $106^{\circ} 38' 41,138''$ BT dan $6^{\circ} 11' 5,877''$ LS.

e. Batas Kelurahan Sukasari dengan Kelurahan Sukajadi:

Dimulai dari simpul batas antara Kelurahan Sukasari Kecamatan Tangerang dengan Kelurahan Karawaci dan Kelurahan Sukajadi Kecamatan Karawaci yang terletak pada TK 36.71.01.1007-07.1001-07.1014-000 dengan koordinat $106^{\circ} 37' 48.283''$ BT dan $6^{\circ} 11' 6.819''$ LS ke arah utara menyusuri (as) Sungai Cisadane hingga bertemu simpul batas antara Kelurahan Sukarasa dan Kelurahan Sukasari Kecamatan Tangerang dengan Kelurahan Sukajadi Kecamatan Karawaci yang terletak pada TK 36.71.01.1001-01.1007-07.1014-000 dengan koordinat $106^{\circ} 37' 41.581''$ BT dan $6^{\circ} 10' 39.919''$ LS.

f. Batas Kelurahan Sukasari dengan Kelurahan Karawaci:

Dimulai dari simpul batas antara Kelurahan Sukasari dan Kelurahan Babakan Kecamatan Tangerang dengan Kelurahan Karawaci Kecamatan Karawaci yang terletak pada TK 36.71.01.1007-01.1008-07.1001-000 dengan koordinat $106^{\circ} 37' 54.090''$ BT dan $6^{\circ} 11' 15.551''$ LS ke arah barat laut menyusuri (as) Sungai Cisadane hingga bertemu simpul batas antara Kelurahan Sukasari Kecamatan Tangerang dengan Kelurahan Karawaci dan Kelurahan Sukajadi Kecamatan Karawaci yang terletak pada TK 36.71.01.1007-07.1001-07.1014-000 dengan koordinat $106^{\circ} 37' 48.283''$ BT dan $6^{\circ} 11' 6.819''$ LS.

Peta Kelurahan Sukasari sebagaimana tercantum dalam Lampiran merupakan bagian yang tidak terpisahkan dari Peraturan Wali Kota ini.

13.8. Kelurahan Tanah Tinggi

Kelurahan Tanah Tinggi mempunyai Batas Wilayah Administrasi yaitu sebelah:

- Utara : 1. Kelurahan Karang Sari
2. Kelurahan Karang Anyar
3. Kelurahan Batusari
4. Kelurahan Batuceper
- Timur : 1. Kelurahan Poris Plawad
2. Kelurahan Poris Plawad Utara
- Selatan : 1. Kelurahan Poris Plawad Utara
2. Kelurahan Buaran Indah
- Barat : 1. Kelurahan Sukaasih

Batas-batas wilayah administrasi Kelurahan Tanah Tinggi sebagai berikut:

a. Batas Kelurahan Tanah Tinggi dengan Kelurahan Karang Sari:

Dimulai dari simpul batas antara Kelurahan Sukaasih dan Kelurahan Tanah Tinggi Kecamatan Tangerang dengan Kelurahan Karang Sari Kecamatan Neglasari yang terletak pada TK 36.71.01.1002-01.1003-10.1002-000 dengan koordinat $106^{\circ} 38' 34,971''$ BT dan $6^{\circ} 9' 59,616''$ LS ke arah timur menyusuri irigasi hingga bertemu simpul batas antara Kelurahan Tanah Tinggi Kecamatan Tangerang dengan Kelurahan Karang Sari dan Kelurahan Karang Anyar Kecamatan Neglasari yang terletak pada TK 36.71.01.1003-10.1002-10.1006-000 dengan koordinat $106^{\circ} 38' 39,423''$ BT dan $6^{\circ} 9' 59,145''$ LS.

b. Batas Kelurahan Tanah Tinggi dengan Kelurahan Karang Anyar:

Dimulai dari simpul batas antara Kelurahan Tanah Tinggi Kecamatan Tangerang dengan Kelurahan Karang Sari dan Kelurahan Karang Anyar Kecamatan Neglasari yang terletak pada TK 36.71.01.1003-10.1002-10.1006-000 dengan koordinat $106^{\circ} 38' 39,423''$ BT dan $6^{\circ} 9' 59,145''$ LS ke arah timur menyusuri (as) irigasi hingga bertemu

simpul batas antara Kelurahan Tanah Tinggi Kecamatan Tangerang, Kelurahan Batusari Kecamatan Batuaceper, dan Kelurahan Karang Anyar Kecamatan Neglasari yang terletak pada TK 36.71.01.1003-03.1006-10.1006-000 dengan koordinat $106^{\circ} 39' 0.364''$ BT dan $6^{\circ} 9' 55.134''$ LS.

c. Batas Kelurahan Tanah Tinggi dengan Kelurahan Batusari:

Dimulai dari simpul batas antara Kelurahan Tanah Tinggi Kecamatan Tangerang, Kelurahan Batusari Kecamatan Batuaceper, dan Kelurahan Karang Anyar Kecamatan Neglasari yang terletak pada TK 36.71.01.1003-03.1006-10.1006-000 dengan koordinat $106^{\circ} 39' 0.364''$ BT dan $6^{\circ} 9' 55.134''$ LS ke arah timur laut menyusuri (as) sungai hingga bertemu simpul batas antara Kelurahan Tanah Tinggi Kecamatan Tangerang dengan Kelurahan Batuaceper dan Kelurahan Batusari Kecamatan Batuaceper yang terletak pada TK 36.71.01.1003-03.1001-03.1006-000 dengan koordinat $106^{\circ} 39' 28.029''$ BT dan $6^{\circ} 9' 50.678''$ LS.

d. Batas Kelurahan Tanah Tinggi dengan Kelurahan Batuaceper:

Dimulai dari simpul batas antara Kelurahan Tanah Tinggi Kecamatan Tangerang dengan Kelurahan Batuaceper dan Kelurahan Batusari Kecamatan Batuaceper yang terletak pada TK 36.71.01.1003-03.1001-03.1006-000 dengan koordinat $106^{\circ} 39' 28.029''$ BT dan $6^{\circ} 9' 50.678''$ LS ke arah timur menyusuri (as) sungai hingga bertemu simpul batas antara Kelurahan Tanah Tinggi Kecamatan Tangerang, Kelurahan Batuaceper Kecamatan Batuaceper, dan Kelurahan Poris Plawad Kecamatan Cipondoh yang terletak pada TK 36.71.01.1003-03.1001-05.1008-000 dengan koordinat $106^{\circ} 39' 33.518''$ BT dan $6^{\circ} 9' 49.896''$ LS.

e. Batas Kelurahan Tanah Tinggi dengan Kelurahan Poris Plawad:

Dimulai dari simpul batas antara Kelurahan Tanah Tinggi Kecamatan Tangerang dengan Kelurahan Poris Plawad dan Kelurahan Poris Plawad Utara Kecamatan Cipondoh yang terletak pada TK 36.71.01.1003-05.1008-05.1009-000 dengan koordinat $106^{\circ} 39'$

43,926" BT dan 6° 10' 46,016" LS ke arah barat menyusuri irigasi hingga bertemu irigasi yang terletak pada TK 36.71.01.1003-05.1008-001 dengan koordinat 106° 39' 40,128" BT dan 6° 10' 46,003" LS dilanjutkan ke arah barat laut menyusuri (as) Jalan Akasia 3 hingga bertemu jalan yang terletak pada TK 36.71.01.1003-05.1008-002 dengan koordinat 106° 39' 36,769" BT dan 6° 10' 42,411" LS dilanjutkan ke arah timur laut menyusuri (as) jalan hingga bertemu jalan yang terletak pada TK 36.71.01.1003-05.1008-003 dengan koordinat 106° 39' 36,592" BT dan 6° 10' 40,378" LS dilanjutkan ke arah timur laut menyusuri tembok pemukiman hingga bertemu jalan yang terletak pada TK 36.71.01.1003-05.1008-004 dengan koordinat 106° 39' 36,175" BT dan 6° 10' 38,886" LS dilanjutkan ke arah utara melewati kebun hingga bertemu tembok pemukiman yang terletak pada TK 36.71.01.1003-05.1008-005 dengan koordinat 106° 39' 37,572" BT dan 6° 10' 36,995" LS dilanjutkan ke arah utara menyusuri tembok pemukiman hingga bertemu jalan yang terletak pada TK 36.71.01.1003-05.1008-006 dengan koordinat 106° 39' 32,661" BT dan 6° 10' 36,920" LS dilanjutkan ke arah barat laut melewati pemukiman hingga bertemu kebun yang terletak pada TK 36.71.01.1003-05.1008-007 dengan koordinat 106° 39' 30,485" BT dan 6° 10' 34,418" LS dilanjutkan ke arah utara melewati kebun hingga bertemu jalan yang terletak pada TK 36.71.01.1003-05.1008-008 dengan koordinat 106° 39' 31,125" BT dan 6° 10' 33,180" LS dilanjutkan ke arah timur menyusuri (as) jalan hingga bertemu jalan yang terletak pada TK 36.71.01.1003-05.1008-009 dengan koordinat 106° 39' 33,718" BT dan 6° 10' 33,128" LS dilanjutkan ke arah timur menyusuri (as) jalan hingga bertemu jalan yang terletak pada TK 36.71.01.1003-05.1008-010 dengan koordinat 106° 39' 35,137" BT dan 6° 10' 33,404" LS dilanjutkan ke arah timur melewati pemukiman hingga bertemu jalan yang terletak pada TK 36.71.01.1003-05.1008-011 dengan koordinat 106° 39' 36,832" BT dan 6° 10' 31,971" LS dilanjutkan ke arah utara menyusuri (as) Jalan Palem 15 hingga bertemu jalan yang terletak pada TK 36.71.01.1003-05.1008-012

dengan koordinat $106^{\circ} 39' 37,856''$ BT dan $6^{\circ} 10' 30,849''$ LS dilanjutkan ke arah utara menyusuri tembok pemukiman hingga bertemu tembok pemukiman yang terletak pada TK 36.71.01.1003-05.1008-013 dengan koordinat $106^{\circ} 39' 37,032''$ BT dan $6^{\circ} 10' 25,491''$ LS dilanjutkan ke arah barat menyusuri tembok pemukiman hingga bertemu jalan yang terletak pada TK 36.71.01.1003-05.1008-014 dengan koordinat $106^{\circ} 39' 35,021''$ BT dan $6^{\circ} 10' 25,808''$ LS dilanjutkan ke arah utara menyusuri (as) jalan hingga bertemu jalan yang terletak pada TK 36.71.01.1003-05.1008-015 dengan koordinat $106^{\circ} 39' 34,888''$ BT dan $6^{\circ} 10' 24,981''$ LS dilanjutkan ke arah utara menyusuri (as) jalan hingga bertemu jalan yang terletak pada TK 36.71.01.1003-05.1008-016 dengan koordinat $106^{\circ} 39' 34,814''$ BT dan $6^{\circ} 10' 24,449''$ LS dilanjutkan ke arah utara menyusuri (as) jalan hingga bertemu jalan yang terletak pada TK 36.71.01.1003-05.1008-017 dengan koordinat $106^{\circ} 39' 34,721''$ BT dan $6^{\circ} 10' 23,781''$ LS dilanjutkan ke arah timur menyusuri (as) jalan hingga bertemu jalan yang terletak pada TK 36.71.01.1003-05.1008-018 dengan koordinat $106^{\circ} 39' 35,414''$ BT dan $6^{\circ} 10' 23,663''$ LS dilanjutkan ke arah utara menyusuri (as) Jalan H Nadi hingga bertemu jalan yang terletak pada TK 36.71.01.1003-05.1008-019 dengan koordinat $106^{\circ} 39' 35,147''$ BT dan $6^{\circ} 10' 21,695''$ LS dilanjutkan ke arah utara menyusuri (as) Jalan H Nadi hingga bertemu jalan yang terletak pada TK 36.71.01.1003-05.1008-020 dengan koordinat $106^{\circ} 39' 34,920''$ BT dan $6^{\circ} 10' 20,150''$ LS dilanjutkan ke arah utara menyusuri (as) Jalan H Nadi hingga bertemu jalan yang terletak pada TK 36.71.01.1003-05.1008-021 dengan koordinat $106^{\circ} 39' 34,663''$ BT dan $6^{\circ} 10' 19,048''$ LS dilanjutkan ke arah utara menyusuri (as) Jalan H Nadi hingga bertemu jalan yang terletak pada TK 36.71.01.1003-05.1008-022 dengan koordinat $106^{\circ} 39' 34,400''$ BT dan $6^{\circ} 10' 16,590''$ LS dilanjutkan ke arah utara menyusuri tembok pemukiman hingga bertemu jalan yang terletak pada TK 36.71.01.1003-05.1008-023 dengan koordinat $106^{\circ} 39' 33,964''$ BT dan $6^{\circ} 10' 15,645''$ LS dilanjutkan ke arah timur laut menyusuri (as) jalan hingga bertemu

tembok pemukiman yang terletak pada TK 36.71.01.1003-05.1008-024 dengan koordinat $106^{\circ} 39' 34,831''$ BT dan $6^{\circ} 10' 14,793''$ LS dilanjutkan ke arah barat laut menyusuri tembok pemukiman hingga bertemu tembok pabrik yang terletak pada TK 36.71.01.1003-05.1008-025 dengan koordinat $106^{\circ} 39' 33,588''$ BT dan $6^{\circ} 10' 12,315''$ LS dilanjutkan ke arah timur menyusuri tembok pabrik hingga bertemu jalan yang terletak pada TK 36.71.01.1003-05.1008-026 dengan koordinat $106^{\circ} 39' 36,906''$ BT dan $6^{\circ} 10' 11,135''$ LS dilanjutkan ke arah barat laut menyusuri (as) jalan hingga bertemu jalan yang terletak pada TK 36.71.01.1003-05.1008-027 dengan koordinat $106^{\circ} 39' 35,037''$ BT dan $6^{\circ} 10' 6,739''$ LS dilanjutkan ke arah timur melewati pemukiman hingga bertemu kebun yang terletak pada TK 36.71.01.1003-05.1008-028 dengan koordinat $106^{\circ} 39' 35,397''$ BT dan $6^{\circ} 10' 3,923''$ LS dilanjutkan ke arah barat laut menyusuri (as) Jalan KH Agus Salim hingga bertemu pemukiman yang terletak pada TK 36.71.01.1003-05.1008-029 dengan koordinat $106^{\circ} 39' 37,381''$ BT dan $6^{\circ} 10' 1,478''$ LS dilanjutkan ke arah utara menyusuri tembok pabrik hingga bertemu jalan yang terletak pada TK 36.71.01.1003-05.1008-030 dengan koordinat $106^{\circ} 39' 38,889''$ BT dan $6^{\circ} 10' 0,798''$ LS dilanjutkan ke arah utara menyusuri irigasi hingga bertemu tembok pabrik yang terletak pada TK 36.71.01.1003-05.1008-031 dengan koordinat $106^{\circ} 39' 34,287''$ BT dan $6^{\circ} 9' 55,882''$ LS hingga bertemu irigasi yang terletak pada TK 36.71.01.1003-05.1008-032 dengan koordinat $106^{\circ} 39' 33,409''$ BT dan $6^{\circ} 9' 50,767''$ LS hingga bertemu simpul batas antara Kelurahan Tanah Tinggi Kecamatan Tangerang, Kelurahan Batuceper Kecamatan Batuceper, dan Kelurahan Poris Plawad Kecamatan Cipondoh yang terletak pada TK 36.71.01.1003-03.1001-05.1008-000 dengan koordinat $106^{\circ} 39' 33,518''$ BT dan $6^{\circ} 9' 49,896''$ LS.

- f. Batas Kelurahan Tanah Tinggi dengan Kelurahan Poris Plawad Utara: Dimulai dari simpul batas antara Kelurahan Tanah Tinggi dan Kelurahan Buaran Indah Kecamatan Tangerang dengan Kelurahan

Poris Plawad Utara Kecamatan Cipondoh yang terletak pada TK 36.71.01.1003-01.1004-05.1009-000 dengan koordinat $106^{\circ} 39' 37.795''$ BT dan $6^{\circ} 10' 59.632''$ LS ke arah timur menyusuri (as) irigasi hingga bertemu Jembatan yang terletak pada TK 36.71.01.1003-05.1009-001 dengan koordinat $106^{\circ} 39' 40.847''$ BT dan $6^{\circ} 10' 59.759''$ LS dilanjutkan ke arah timur laut menyusuri (as) irigasi hingga bertemu Sungai yang terletak pada TK 36.71.01.1003-05.1009-002 dengan koordinat $106^{\circ} 39' 43.897''$ BT dan $6^{\circ} 10' 58.701''$ LS dilanjutkan ke arah utara menyusuri (as) pemukiman hingga bertemu Jalan yang terletak pada TK 36.71.01.1003-05.1009-003 dengan koordinat $106^{\circ} 39' 44.837''$ BT dan $6^{\circ} 10' 56.441''$ LS dilanjutkan ke arah utara menyusuri (as) pemukiman hingga bertemu Jalan yang terletak pada TK 36.71.01.1003-05.1009-004 dengan koordinat $106^{\circ} 39' 44.651''$ BT dan $6^{\circ} 10' 54.038''$ LS dilanjutkan ke arah utara menyusuri (as) jalan hingga bertemu Jalan yang terletak pada TK 36.71.01.1003-05.1009-005 dengan koordinat $106^{\circ} 39' 43.660''$ BT dan $6^{\circ} 10' 47.316''$ LS dilanjutkan ke arah utara menyusuri (as) kebun hingga bertemu simpul batas antara Kelurahan Tanah Tinggi Kecamatan Tangerang dengan Kelurahan Poris Plawad dan Kelurahan Poris Plawad Utara Kecamatan Cipondoh yang terletak pada TK 36.71.01.1003-05.1008-05.1009-000 dengan koordinat $106^{\circ} 39' 43.926''$ BT dan $6^{\circ} 10' 46.016''$ LS.

g. Batas Kelurahan Tanah Tinggi dengan Kelurahan Buaran Indah:

Dimulai dari simpul batas antara Kelurahan Sukaasih, Kelurahan Tanah Tinggi, dan Kelurahan Buaran Indah Kecamatan Tangerang yang terletak pada TK 36.71.01.1002-01.1003-01.1004-000 dengan koordinat $106^{\circ} 38' 31,831''$ BT dan $6^{\circ} 10' 34,447''$ LS ke arah selatan menyusuri (as) irigasi hingga bertemu jembatan yang terletak pada TK 36.71.01.1003-01.1004-001 dengan koordinat $106^{\circ} 38' 31,851''$ BT dan $6^{\circ} 10' 34,873''$ LS dilanjutkan ke arah timur menyusuri (as) jalan hingga bertemu jalan yang terletak pada TK 36.71.01.1003-01.1004-002 dengan koordinat $106^{\circ} 38' 36,576''$ BT dan $6^{\circ} 10' 34,140''$ LS

dilanjutkan ke arah timur menyusuri (as) pemukiman hingga bertemu jalan yang terletak pada TK 36.71.01.1003-01.1004-003 dengan koordinat $106^{\circ} 38' 40,170''$ BT dan $6^{\circ} 10' 32,776''$ LS dilanjutkan ke arah timur menyusuri (as) irigasi hingga bertemu jalan yang terletak pada TK 36.71.01.1003-01.1004-004 dengan koordinat $106^{\circ} 39' 1,454''$ BT dan $6^{\circ} 10' 29,798''$ LS dilanjutkan ke arah tenggara menyusuri (as) irigasi hingga bertemu simpul batas antara Kelurahan Tanah Tinggi dan Kelurahan Buaran Indah Kecamatan Tangerang dengan Kelurahan Poris Plawad Utara Kecamatan Cipondoh yang terletak pada TK 36.71.01.1003-01.1004-05.1009-000 dengan koordinat $106^{\circ} 39' 37,795''$ BT dan $6^{\circ} 10' 59,632''$ LS.

h. Batas Kelurahan Tanah Tinggi dengan Kelurahan Sukaasih:

Dimulai dari simpul batas antara Kelurahan Sukaasih, Kelurahan Tanah Tinggi, dan Kelurahan Buaran Indah Kecamatan Tangerang yang terletak pada TK 36.71.01.1002-01.1003-01.1004-000 dengan koordinat $106^{\circ} 38' 31,831''$ BT dan $6^{\circ} 10' 34,447''$ LS ke arah utara menyusuri (as) irigasi hingga bertemu jembatan yang terletak pada TK 36.71.01.1002-01.1003-001 dengan koordinat $106^{\circ} 38' 31,762''$ BT dan $6^{\circ} 10' 33,154''$ LS dilanjutkan ke arah utara menyusuri (as) irigasi hingga bertemu jembatan yang terletak pada TK 36.71.01.1002-01.1003-002 dengan koordinat $106^{\circ} 38' 28,668''$ BT dan $6^{\circ} 10' 12,121''$ LS dilanjutkan ke arah timur laut menyusuri (as) irigasi hingga bertemu irigasi yang terletak pada TK 36.71.01.1002-01.1003-003 dengan koordinat $106^{\circ} 38' 34,815''$ BT dan $6^{\circ} 10' 2,968''$ LS dilanjutkan ke arah utara menyusuri (as) irigasi hingga bertemu jembatan yang terletak pada TK 36.71.01.1002-01.1003-004 dengan koordinat $106^{\circ} 38' 34,896''$ BT dan $6^{\circ} 10' 1,044''$ LS dilanjutkan ke arah utara menyusuri (as) irigasi hingga bertemu simpul batas antara Kelurahan Sukaasih dan Kelurahan Tanah Tinggi Kecamatan Tangerang dengan Kelurahan Karang Sari Kecamatan Neglasari yang terletak pada TK 36.71.01.1002-01.1003-10.1002-000 dengan koordinat $106^{\circ} 38' 34,971''$ BT dan $6^{\circ} 9' 59,616''$ LS.

Peta Kelurahan Tanah Tinggi sebagaimana tercantum dalam Lampiran merupakan bagian yang tidak terpisahkan dari Peraturan Wali Kota ini.

WALI KOTA TANGERANG

Cap / Ttd

ARIEF R. WISMANSYAH



PETA BATAS KELURAHAN

Kode Wilayah : 36.71.03.1001

KELURAHAN BATUCEPER
KECAMATAN BATUCEPER
KOTA TANGERANG
PROVINSI BANTEN

U SKALA 1:8,160



Petunjuk Letak Peta



Sistem Proyeksi : Transverse Mercator
Sistem Grid : Grid Geografis dan Grid Universal Transverse Mercator
Datum Horizontal : SRGI 2013



DIBUAT OLEH
PEMERINTAH KOTA TANGERANG
Jl. Selma, RT.002/RW.001, Sukasari, Kec. Tangerang, Kota Tangerang, Indonesia 15111
Email : bagiatlapemerintah@tangerangkota.go.id, Telp. (021) 55764958
© Copyright 2022, All Rights Reserved.

KETERANGAN

- ▲ Titik Kartometrik
- Kantor Pemerintahan
- Batas Provinsi
- Batas Kabupaten/Kota
- Batas Kecamatan
- Batas Kelurahan

Daftar Titik Kartometrik

No	Titik	X (m)	Y (m)
1	1	1000000	1000000
2	2	1000000	1000000
3	3	1000000	1000000
4	4	1000000	1000000
5	5	1000000	1000000
6	6	1000000	1000000
7	7	1000000	1000000
8	8	1000000	1000000
9	9	1000000	1000000
10	10	1000000	1000000
11	11	1000000	1000000
12	12	1000000	1000000
13	13	1000000	1000000
14	14	1000000	1000000
15	15	1000000	1000000
16	16	1000000	1000000
17	17	1000000	1000000
18	18	1000000	1000000
19	19	1000000	1000000
20	20	1000000	1000000
21	21	1000000	1000000
22	22	1000000	1000000
23	23	1000000	1000000
24	24	1000000	1000000
25	25	1000000	1000000
26	26	1000000	1000000
27	27	1000000	1000000
28	28	1000000	1000000
29	29	1000000	1000000
30	30	1000000	1000000
31	31	1000000	1000000
32	32	1000000	1000000
33	33	1000000	1000000
34	34	1000000	1000000
35	35	1000000	1000000
36	36	1000000	1000000
37	37	1000000	1000000
38	38	1000000	1000000
39	39	1000000	1000000
40	40	1000000	1000000
41	41	1000000	1000000
42	42	1000000	1000000
43	43	1000000	1000000
44	44	1000000	1000000
45	45	1000000	1000000
46	46	1000000	1000000
47	47	1000000	1000000
48	48	1000000	1000000
49	49	1000000	1000000
50	50	1000000	1000000

Ditetapkan di Tangerang
Tanggal :
WALIKOTA TANGERANG

ARIEF R. WISMANSYAH

Sumber Data : Citra Satelit Resolusi Tinggi akurasi tahun 2013-2015
- Data batas wilayah administrasi kelurahan hasil kegiatan Kecepatan Terasa Tahun 2022
- Batas Daerah Kabupaten Tangerang Dengan Kota Tangerang Provinsi Banten (PERMENDAGRI Nomor 51 Tahun 2014)
- Batas Daerah Kota Tangerang Dengan Kota Tangerang Provinsi Banten (PERMENDAGRI Nomor 11 Tahun 2012)
- Batas Daerah Provinsi Daerah Khusus Sunda Kelapa Dengan Provinsi Banten (PERMENDAGRI Nomor 37 Tahun 2015)
Rencana : Peta ini dibuat berdasarkan hasil penggambaran batas yang dilakukan berdasarkan kesepakatan antar Lurah, Camat, dan dibarengi oleh Pemerintah Daerah Kota Tangerang.



PETA BATAS KELURAHAN

Kode Wilayah : 36.71.03.1002
KELURAHAN BATUJAYA
 KECAMATAN BATUCEPER
 KOTA TANGERANG
 PROVINSI BANTEN

U SKALA 1:7,810



Sistem Proyeksi : Transverse Mercator
 Sistem Grid : Grid Geografi dan Grid Universal Transverse Mercator
 Datum Horizontal : SRG 2013

DIBUAT OLEH
 PEMERINTAH KOTA TANGERANG
 Jl. Satra, RT.002/RW.001, Sukasari, Kec. Tangerang, Kota Tangerang, Indonesia 15111
 Email : bagiatatapemerintahan@tangerangkota.go.id, Telp. (021) 8578488
 © Copyright 2022. All Rights Reserved.

- KETERANGAN**
- ▲ Titik Kartografi
 - Bangun Perumahan
 - Batas Perumahan
 - Batas Kawasan Perumahan
 - Batas Kelurahan
 - Batas Kecamatan

Daftar Titik Kartometrik

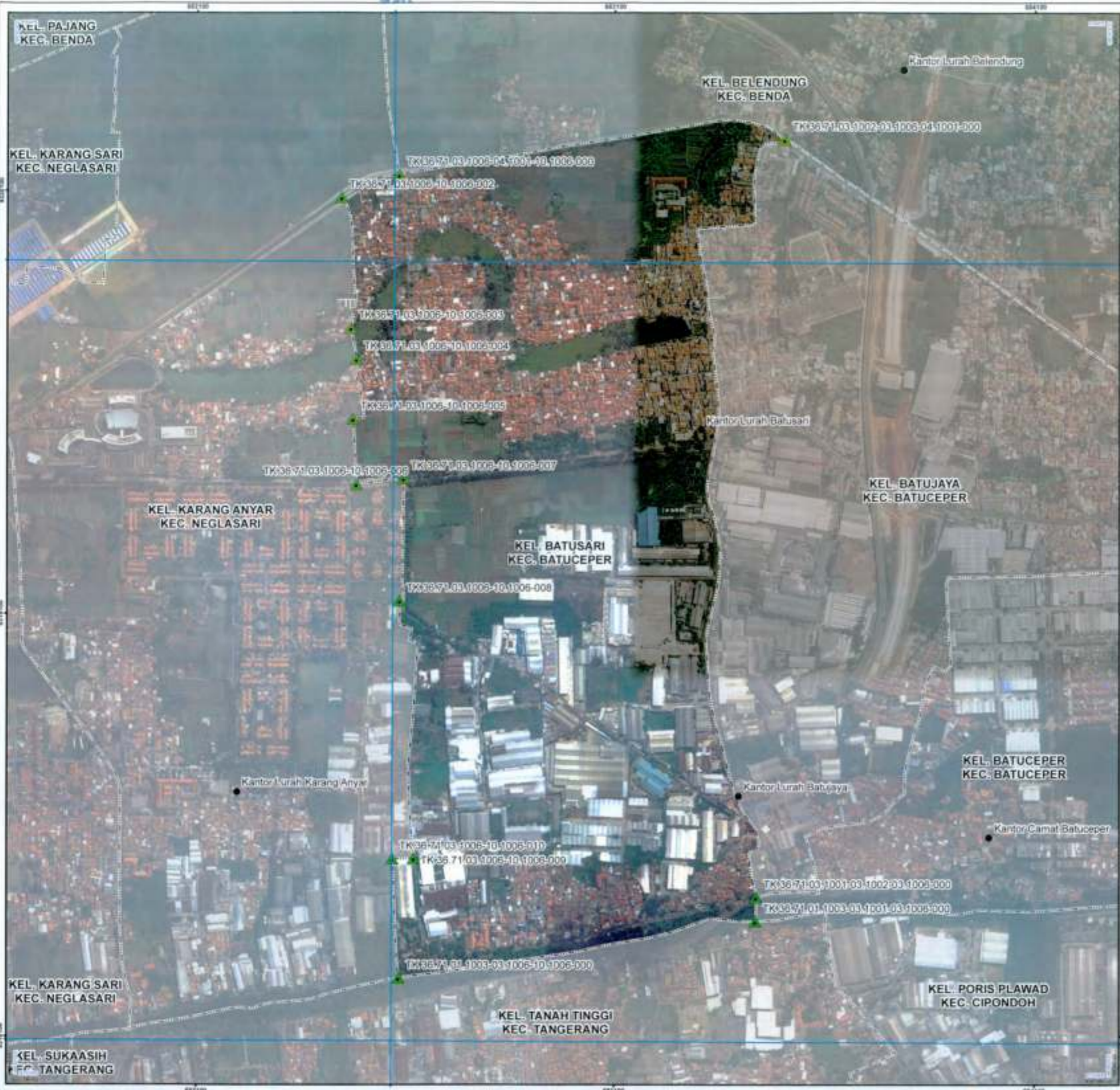
No.	Titik	X (m)	Y (m)
1	1	1000000	1000000
2	2	1000000	1000000
3	3	1000000	1000000
4	4	1000000	1000000
5	5	1000000	1000000
6	6	1000000	1000000
7	7	1000000	1000000
8	8	1000000	1000000
9	9	1000000	1000000
10	10	1000000	1000000

Ditetapkan di Tangerang
 Tanggal
WALIKOTA TANGERANG

ARIEF B. WISMANSYAH

Sumber Peta : Data Sgkz Sektir Resolusi Tingkat Nasional tahun 2013-2016
 - Data batas wilayah administrasi kelurahan hasil kegiatan Revisi tahun 2022
 - Batas Daerah Kabupaten Tangerang Dengan Kota Tangerang, Provinsi Banten (PERMENDAGRI Nomor 01 Tahun 2014)
 - Batas Daerah Kota Tangerang Dengan Kota Tangerang, Provinsi Banten (PERMENDAGRI Nomor 11 Tahun 2012)
 - Batas Daerah Provinsi Banten Dengan Provinsi Jawa Barat Dengan Provinsi Banten (PERMENDAGRI Nomor 32 Tahun 2013)
 - Batas Daerah Provinsi Banten Dengan Provinsi Jawa Tengah Dengan Provinsi Banten (PERMENDAGRI Nomor 32 Tahun 2013)

Keempat Peta : Peta ini dibuat berdasarkan hasil penggabungan batas yang dilakukan berdasarkan kesepakatan antar Lurah, Camat, dan dibenahi oleh Pemerintah Daerah Kota Tangerang



PETA BATAS KELURAHAN

Kode Wilayah : 36.71.03.1006
KELURAHAN BATUSARI
 KECAMATAN BATUCEPER
 KOTA TANGERANG
 PROVINSI BANTEN



Sistem Proyeksi : Transverse Mercator
 Sistem Grid : Grid Geografi dan Grid Universal Transverse Mercator
 Datum Horizontal : SRG 2013

DIBUAT OLEH :
 PEMERINTAH KOTA TANGERANG
 Jl. Satria, RT.002/RW.001, Sukasari, Kec. Tangerang, Kota Tangerang, Indonesia 15111
 Email : bagiantapemerintah@tangerang.go.id, Telp. (021) 55746888
 © Copyright 2023, All Rights Reserved

- KETERANGAN**
- ▲ Titik Kacamatan
 - Kantor Kecamatan
 - Batas Provinsi
 - Batas Kabupaten/Kota
 - Batas Kecamatan
 - Batas Kelurahan

Daftar Titik Kartometrik

No	Titik	X (m)	Y (m)	Uraian
1	1	1000000	1000000	Titik Kacamatan
2	2	1000000	1000000	Titik Kacamatan
3	3	1000000	1000000	Titik Kacamatan
4	4	1000000	1000000	Titik Kacamatan
5	5	1000000	1000000	Titik Kacamatan
6	6	1000000	1000000	Titik Kacamatan
7	7	1000000	1000000	Titik Kacamatan
8	8	1000000	1000000	Titik Kacamatan
9	9	1000000	1000000	Titik Kacamatan
10	10	1000000	1000000	Titik Kacamatan
11	11	1000000	1000000	Titik Kacamatan
12	12	1000000	1000000	Titik Kacamatan
13	13	1000000	1000000	Titik Kacamatan
14	14	1000000	1000000	Titik Kacamatan
15	15	1000000	1000000	Titik Kacamatan
16	16	1000000	1000000	Titik Kacamatan
17	17	1000000	1000000	Titik Kacamatan
18	18	1000000	1000000	Titik Kacamatan
19	19	1000000	1000000	Titik Kacamatan
20	20	1000000	1000000	Titik Kacamatan
21	21	1000000	1000000	Titik Kacamatan
22	22	1000000	1000000	Titik Kacamatan
23	23	1000000	1000000	Titik Kacamatan
24	24	1000000	1000000	Titik Kacamatan
25	25	1000000	1000000	Titik Kacamatan
26	26	1000000	1000000	Titik Kacamatan
27	27	1000000	1000000	Titik Kacamatan
28	28	1000000	1000000	Titik Kacamatan
29	29	1000000	1000000	Titik Kacamatan
30	30	1000000	1000000	Titik Kacamatan
31	31	1000000	1000000	Titik Kacamatan
32	32	1000000	1000000	Titik Kacamatan
33	33	1000000	1000000	Titik Kacamatan
34	34	1000000	1000000	Titik Kacamatan
35	35	1000000	1000000	Titik Kacamatan
36	36	1000000	1000000	Titik Kacamatan
37	37	1000000	1000000	Titik Kacamatan
38	38	1000000	1000000	Titik Kacamatan
39	39	1000000	1000000	Titik Kacamatan
40	40	1000000	1000000	Titik Kacamatan
41	41	1000000	1000000	Titik Kacamatan
42	42	1000000	1000000	Titik Kacamatan
43	43	1000000	1000000	Titik Kacamatan
44	44	1000000	1000000	Titik Kacamatan
45	45	1000000	1000000	Titik Kacamatan
46	46	1000000	1000000	Titik Kacamatan
47	47	1000000	1000000	Titik Kacamatan
48	48	1000000	1000000	Titik Kacamatan
49	49	1000000	1000000	Titik Kacamatan
50	50	1000000	1000000	Titik Kacamatan

Dibuatkan di Tangerang
 Tanggal : _____
WALIKOTA TANGERANG

(Signature)
ARIEF R. WISMANSYAH

Sumber Peta : Citra Tepeg Satelit Berwarna CitraSat (2013-2015)
 Data batas wilayah administratif berdasarkan hasil kegiatan Kewaspadaan Teroris Tahun 2022
 Batas Kelurahan Kabupaten Tangerang Dengan Kota Tangerang Provinsi Banten (PERMENDAGRI Nomor 01 Tahun 2014)
 Batas Daerah Kota Tangerang Selatan Dengan Kota Tangerang Provinsi Banten (PERMENDAGRI Nomor 11 Tahun 2012)
 Batas Daerah Provinsi Daerah Khusus Jakarta Dengan Provinsi Banten (PERMENDAGRI Nomor 31 Tahun 2011)
 Hasil Peta ini dibuat berdasarkan hasil penggambaran batas yang dilakukan berdasarkan kesepakatan antar Lurah, Camat, dan ditetapkan oleh Pemerintah Daerah Kota Tangerang.



PETA BATAS KELURAHAN

Kode Wilayah : 36.71.03.1005
KELURAHAN KEBON BESAR
 KECAMATAN BATUCEPER
 KOTA TANGERANG
 PROVINSI BANTEN

SKALA 1:7.890



Sistem Proyeksi : Transverse Mercator
 Sistem Grid : Grid Geografi dan Grid Universal Transverse Mercator
 Datum Horizontal : SRG 2013

DIBUAT OLEH :
 PEMERINTAH KOTA TANGERANG
 J. Setia, RT.002/RW.001, Sukasari, Kec. Tangerang, Kota Tangerang, Indonesia 15111
 Email : bagiatatapemerintah@tangerang.go.id, Telp. (021) 8764955
 © Copyright 2022. All Rights Reserved.

- KETERANGAN**
- ▲ Titik Kartometrik
 - Kantor Pemerintah
 - Batas Provinsi
 - Batas Kabupaten/Kota
 - Batas Kecamatan
 - Batas Kelurahan

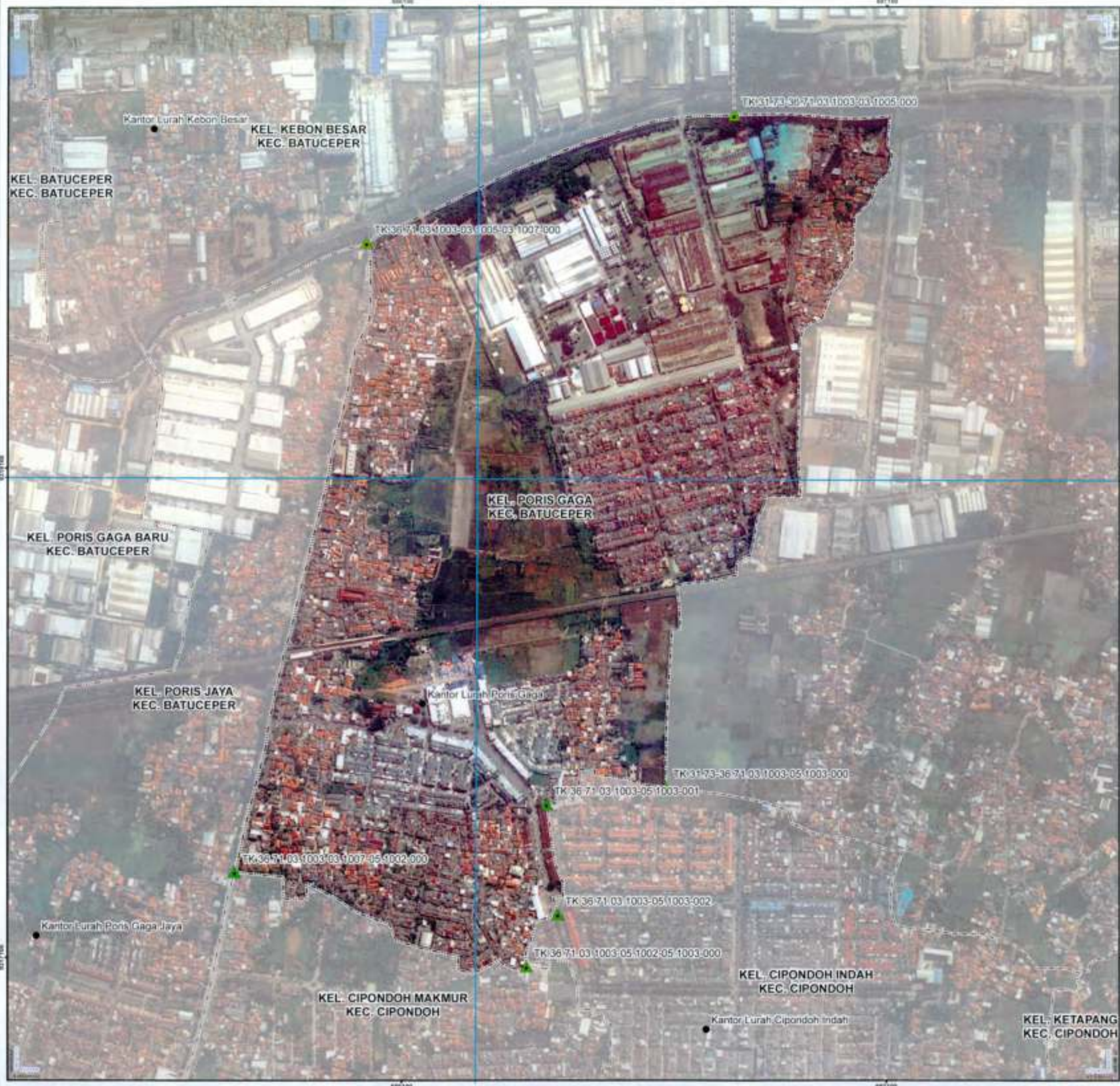
Daftar Titik Kartometrik

No. Titik	Uraian Titik	X (m)	Y (m)
1	Titik Batas Kelurahan Kebon Besar	1000000.00	1000000.00
2	Titik Batas Kelurahan Kebon Besar	1000000.00	1000000.00
3	Titik Batas Kelurahan Kebon Besar	1000000.00	1000000.00
4	Titik Batas Kelurahan Kebon Besar	1000000.00	1000000.00
5	Titik Batas Kelurahan Kebon Besar	1000000.00	1000000.00
6	Titik Batas Kelurahan Kebon Besar	1000000.00	1000000.00
7	Titik Batas Kelurahan Kebon Besar	1000000.00	1000000.00
8	Titik Batas Kelurahan Kebon Besar	1000000.00	1000000.00
9	Titik Batas Kelurahan Kebon Besar	1000000.00	1000000.00
10	Titik Batas Kelurahan Kebon Besar	1000000.00	1000000.00

Ditetapkan di Tangerang
 Tanggal
WALIKOTA TANGERANG

ARIEF R. WISMANSYAH


Sumber Peta : Citra Satelit Google Earth, Tanggal Pengambilan 2019/2020
 Data batas wilayah Kelurahan Kelurahan hasil kegiatan Rekapitulasi Tahunan Tahun 2022
 Batas Daerah Kabupaten Tangerang Dengan Kota Tangerang Provinsi Banten (PERMENDAGRI Nomor 81 Tahun 2014)
 Batas Daerah Kota Tangerang Dengan Kota Tangerang Provinsi Banten (PERMENDAGRI Nomor 11 Tahun 2012)
 Batas Daerah Provinsi Daerah Khusus Ibukota Jakarta Dengan Provinsi Banten (PERMENDAGRI Nomor 37 Tahun 2015)
 Batas Daerah Provinsi Daerah Khusus Ibukota Jakarta Dengan Provinsi Banten (PERMENDAGRI Nomor 37 Tahun 2015)
 Peta ini dibuat berdasarkan hasil penggambaran batas yang dilakukan berdasarkan kesepakatan antar Lurah, Camat, dan diketahui oleh Pemerintah Daerah Kota Tangerang



PETA BATAS KELURAHAN

Kode Wilayah : 36.71.03.1003
KELURAHAN PORIS GAGA
 KECAMATAN BATUCEPER
 KOTA TANGERANG
 PROVINSI BANTEN

SKALA 1:7.660



Sistem Proyeksi : Transverse Mercator
 Sistem Grid : Grid Geografis dan Grid Universal Transverse Mercator
 Datum Horizontal : SRG 2013

DIBUAT OLSH :
 PEMERINTAH KOTA TANGERANG
 Jl. Satria, RT.002/RW.001, Sukasari, Kec. Tangerang, Kota Tangerang, Indonesia 16111
 Email : bagianstatapemerintahan@tangserangkota.go.id, Telp. (021) 86764855
 © Copyright 2022, All Rights Reserved.

- KETERANGAN**
- ▲ Titik Kartometrik
 - Spoti Perumahan
 - Batas Perumahan
 - Batas Kelurahan

Daftar Titik Kartometrik

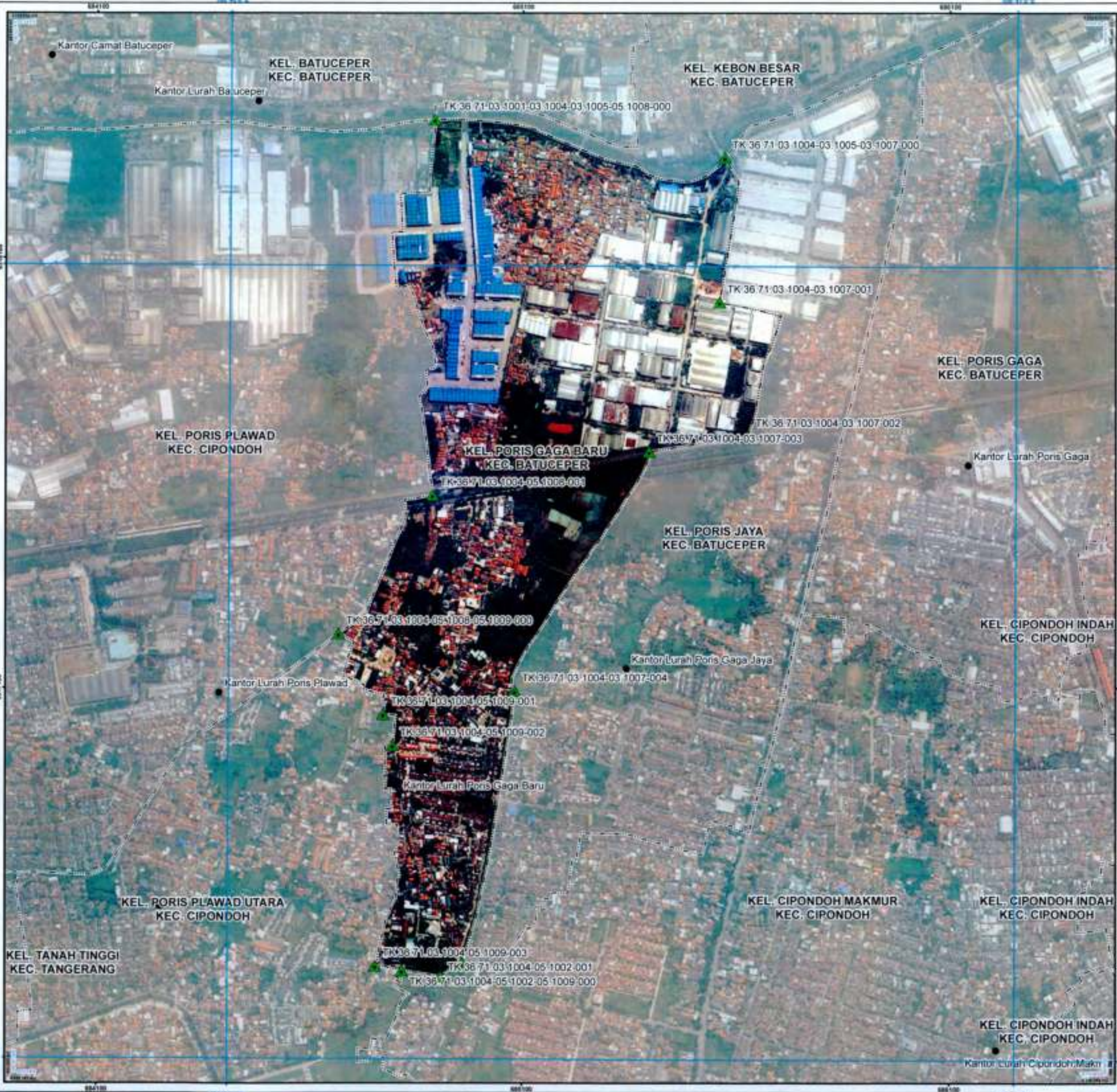
No. Titik	X (m)	Y (m)	Uraian
1	1003000	1003000	Titik Sudut Barat Daya
2	1003000	1003000	Titik Sudut Barat Utara
3	1003000	1003000	Titik Sudut Timur Utara
4	1003000	1003000	Titik Sudut Timur Daya

Ditetapkan di Tangerang
 Tanggal :
WALIKOTA TANGERANG

ARIEF R. WISMANSYAH

Sumber Peta :
 - Data Titik Sudut Kartometrik: Pengukuran tahun 2013-2015
 - Data batas wilayah administrasi Kelurahan Poris Gaga: Peraturan Walikota Tangerang Tahun 2012
 - Batas Perumahan: Peraturan Walikota Tangerang Dengan Kota Tangerang Provinsi Banten (PERMENDAGRI Nomor 01 Tahun 2014)
 - Batas Kelurahan: Peraturan Walikota Tangerang Dengan Kota Tangerang Provinsi Banten (PERMENDAGRI Nomor 11 Tahun 2012)
 - Batas Daerah Provinsi Daerah Khusus Ibukota Jakarta Dengan Provinsi Banten (PERMENDAGRI Nomor 37 Tahun 2015)

Skala Peta : Peta ini dibuat berdasarkan hasil penggambaran data yang dilakukan berdasarkan kesepakatan antar Lurah, Camat, dan Kepala Desa/ Kelurahan Pemerintah Daerah Kota Tangerang.



PETA BATAS KELURAHAN

Kode Wilayah : 36.71.03.1004
KELURAHAN PORIS GAGA BARU
 KECAMATAN BATUCEPER
 KOTA TANGERANG
 PROVINSI BANTEN

U SKALA 1:8,690

Petunjuk Letak Peta



Sistem Proyeksi : Transverse Mercator
 Sistem Grid : Grid Geografi dan Grid Universal Transverse Mercator
 Datum Horizontal : SRG 2013

DIBUAT OLEH :
 PEMERINTAH KOTA TANGERANG
 J. Sastra, RT.602/RW.001, Sukasari, Kec. Tangerang, Kota Tangerang, Indonesia 15111
 Email : bagiantetapemerintahan@tangarengkota.go.id, Telp. (021) 55764956
 © Copyright 2022, All Rights Reserved.

- KETERANGAN**
- ▲ Titik Kartometrik
 - Kantor Pemerintahan
 - Batas Provinsi
 - Batas Kabupaten/Kota
 - Batas Kecamatan
 - Batas Kelurahan

Daftar Titik Kartometrik

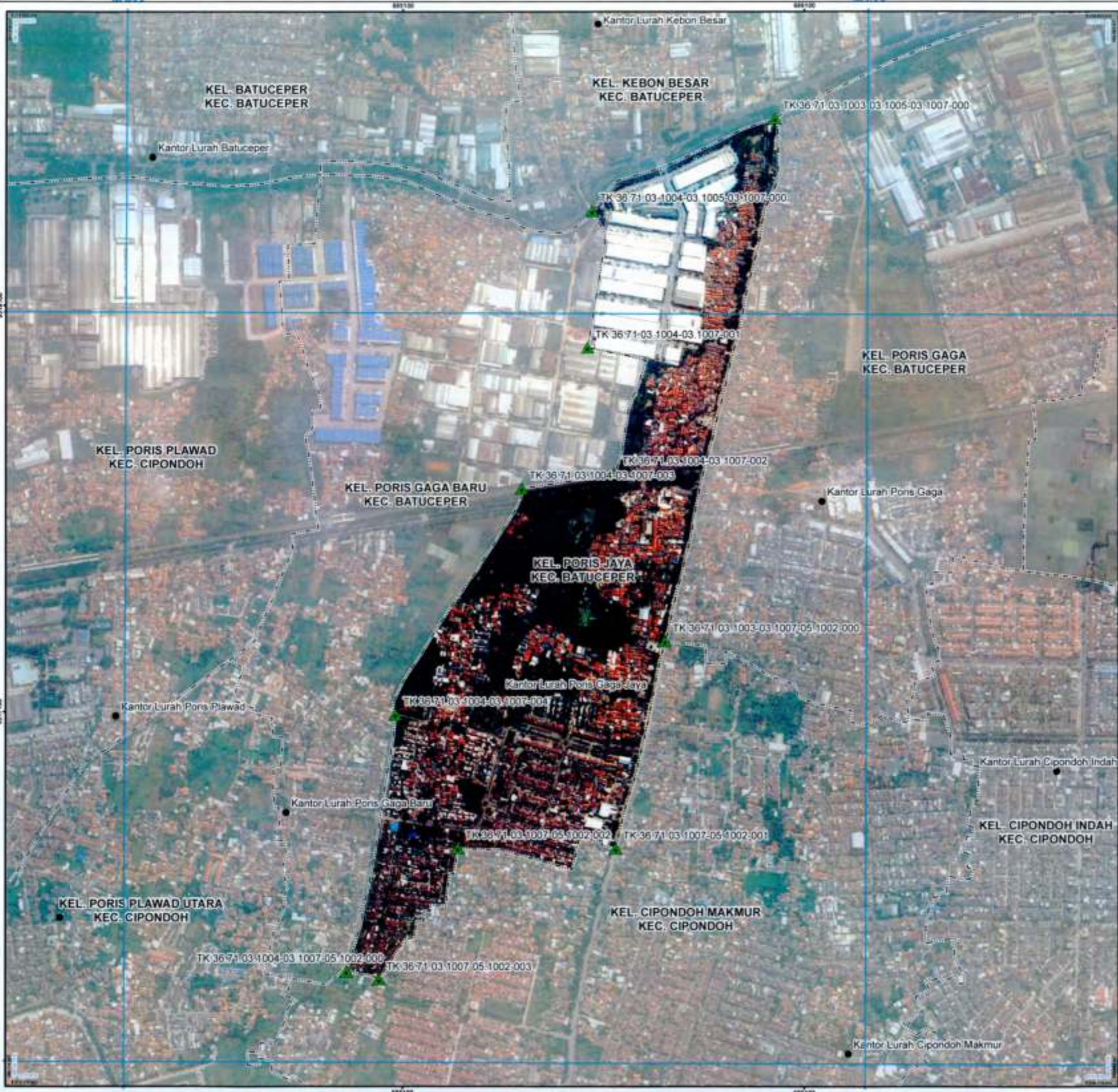
No. Titik	Uraian Titik	X (m)	Y (m)
1	Titik Batas Utara	1000000.00	1000000.00
2	Titik Batas Timur	1000000.00	1000000.00
3	Titik Batas Selatan	1000000.00	1000000.00
4	Titik Batas Barat	1000000.00	1000000.00
5	Titik Batas Utara	1000000.00	1000000.00

Ditetapkan di Tangerang
 Tanggal :
WALIKOTA TANGERANG

ARIEF R. WISMANSYAH

Sumber Peta :
 - Citra Tepeg Satelit Resolusi Tinggi Mula tahun 2013-2018
 - Data batas wilayah administrasi kelurahan hasil kegiatan Kasepakatir Teknik Tahun 2022
 - Batas Daerah Kabupaten Tangerang Dengan Kota Tangerang Provinsi Banten (PERMENDAGRI Nomor 61 Tahun 2014)
 - Batas Daerah Kota Tangerang Dengan Kota Tangerang Provinsi Banten (PERMENDAGRI Nomor 11 Tahun 2012)
 - Batas Daerah Provinsi Daerah Khusus Jakarta Dengan Provinsi Banten (PERMENDAGRI Nomor 37 Tahun 2012)

Rwayat Peta :
 - Peta ini dibuat berdasarkan hasil penggambaran kelurahan yang dilakukan berdasarkan kesepakatan antar Lurah, Camat, dan diketahui oleh Pemerintah Daerah Kota Tangerang.



PETA BATAS KELURAHAN

Kode Wilayah : 36.71.03.1007

KELURAHAN PORIS JAYA
KECAMATAN BATUCEPER
KOTA TANGERANG
PROVINSI BANTEN

U SKALA 1:9,240



Petunjuk Letak Peta



Sistem Proyeksi : Transverse Mercator
Sistem Grid : Grid Geografi dan Grid Universal Transverse Mercator
Datum Horizontal : SRGI 2013

DIBUAT OLEH:
PEMERINTAH KOTA TANGERANG
J. Satrio, RT.002/RW.001, Sukasari, Kec. Tangerang, Kota Tangerang, Indonesia 16111
Email : baglantan@pemerintahkota.tangerangkota.go.id, Telp. (021) 55764955
© Copyright 2022. All Rights Reserved.

- KETERANGAN**
- Titik Kartometrik
 - Kantor Pemerintahan
 - Batas Provinsi
 - Batas Kabupaten/Kota
 - Batas Kecamatan
 - Batas Kelurahan

Daftar Titik Kartometrik

No	Titik	X (m)	Y (m)
1	1	1000000	1000000
2	2	1000000	1000000
3	3	1000000	1000000
4	4	1000000	1000000
5	5	1000000	1000000
6	6	1000000	1000000
7	7	1000000	1000000
8	8	1000000	1000000
9	9	1000000	1000000
10	10	1000000	1000000

Ditetapkan di Tangerang
Tanggal :
WALIKOTA TANGERANG

ARIEP R. WISMANSYAH

Sumber Peta : Citra Satelit Resolusi Tinggi tahun 2013-2015
- Data batas wilayah administrasi Kelurahan hasil kegiatan Kecepatan Teras Tahun 2022
- Batas Daerah Kabupaten Tangerang Dengan Kota Tangerang Provinsi Banten (PERMENDAGRI Nomor 81 Tahun 2014)
- Batas Daerah Kota Tangerang Dengan Kota Tangerang Provinsi Banten (PERMENDAGRI Nomor 11 Tahun 2012)
- Batas Daerah Provinsi Daerah Khusus Ibukota Jakarta Dengan Provinsi Banten (PERMENDAGRI Nomor 37 Tahun 2015)
Keterangan : Peta ini dibuat berdasarkan hasil penggambaran batas yang dilakukan berdasarkan kesepakatan antar Lurah, Camat, dan ditetapkan oleh Pemerintah Daerah Kota Tangerang.



PETA BATAS KELURAHAN

Kode Wilayah : 38.71.04.1001

KELURAHAN BELENDUNG
KECAMATAN BENDA
KOTA TANGERANG
PROVINSI BANTEN

SKALA 1:10.850



Petunjuk Letak Peta



Sistem Proyeksi : Transverse Mercator
Sistem Grid : Grid Geografi dan Grid Universal Transverse Mercator
Datum Horizontal : SRG 2013

DIBUAT OLEH :
PEMERINTAH KOTA TANGERANG
Jl. Selira, RT.022/RW.001, Sukasari, Kec. Tangerang, Kota Tangerang, Indonesia 15111
Email : bagianstatapemerintahan@tangerang.go.id, Telp. (021) 85768000
© Copyright 2023, All Rights Reserved.

- KEYERANGAN**
- Titik Kartometrik
 - Kantor Kelurahan
 - Batas Provinsi
 - Batas Kabupaten/Kota
 - Batas Kecamatan
 - Batas Kelurahan

Daftar Titik Kartometrik

No	Titik	X (m)	Y (m)
1	1	1000000	1000000
2	2	1000000	1000000
3	3	1000000	1000000
4	4	1000000	1000000
5	5	1000000	1000000
6	6	1000000	1000000
7	7	1000000	1000000
8	8	1000000	1000000
9	9	1000000	1000000
10	10	1000000	1000000
11	11	1000000	1000000
12	12	1000000	1000000
13	13	1000000	1000000
14	14	1000000	1000000
15	15	1000000	1000000
16	16	1000000	1000000
17	17	1000000	1000000
18	18	1000000	1000000
19	19	1000000	1000000
20	20	1000000	1000000
21	21	1000000	1000000
22	22	1000000	1000000
23	23	1000000	1000000
24	24	1000000	1000000
25	25	1000000	1000000
26	26	1000000	1000000
27	27	1000000	1000000
28	28	1000000	1000000
29	29	1000000	1000000
30	30	1000000	1000000
31	31	1000000	1000000
32	32	1000000	1000000
33	33	1000000	1000000
34	34	1000000	1000000
35	35	1000000	1000000
36	36	1000000	1000000
37	37	1000000	1000000
38	38	1000000	1000000
39	39	1000000	1000000
40	40	1000000	1000000
41	41	1000000	1000000
42	42	1000000	1000000
43	43	1000000	1000000
44	44	1000000	1000000
45	45	1000000	1000000
46	46	1000000	1000000
47	47	1000000	1000000
48	48	1000000	1000000
49	49	1000000	1000000
50	50	1000000	1000000
51	51	1000000	1000000
52	52	1000000	1000000
53	53	1000000	1000000
54	54	1000000	1000000
55	55	1000000	1000000
56	56	1000000	1000000
57	57	1000000	1000000
58	58	1000000	1000000
59	59	1000000	1000000
60	60	1000000	1000000
61	61	1000000	1000000
62	62	1000000	1000000
63	63	1000000	1000000
64	64	1000000	1000000
65	65	1000000	1000000
66	66	1000000	1000000
67	67	1000000	1000000
68	68	1000000	1000000
69	69	1000000	1000000
70	70	1000000	1000000
71	71	1000000	1000000
72	72	1000000	1000000
73	73	1000000	1000000
74	74	1000000	1000000
75	75	1000000	1000000
76	76	1000000	1000000
77	77	1000000	1000000
78	78	1000000	1000000
79	79	1000000	1000000
80	80	1000000	1000000
81	81	1000000	1000000
82	82	1000000	1000000
83	83	1000000	1000000
84	84	1000000	1000000
85	85	1000000	1000000
86	86	1000000	1000000
87	87	1000000	1000000
88	88	1000000	1000000
89	89	1000000	1000000
90	90	1000000	1000000
91	91	1000000	1000000
92	92	1000000	1000000
93	93	1000000	1000000
94	94	1000000	1000000
95	95	1000000	1000000
96	96	1000000	1000000
97	97	1000000	1000000
98	98	1000000	1000000
99	99	1000000	1000000
100	100	1000000	1000000

Ditetapkan di Tangerang
Tanggal :
WALIKOTA TANGERANG

ARIEF R. WISMANSYAH

Sumber Peta :
- Citra Satelit Resmi (Google Earth) Tahun 2015-2019
- Data batas wilayah Kelurahan Belendung Tahun 2015
- Batas Daerah Kelurahan Tangerang Dengan Kota Tangerang Provinsi Banten (PERMENKOTAN Nomor 01 Tahun 2014)
- Batas Daerah Kota Tangerang Dengan Kota Tangerang Provinsi Banten (PERMENKOTAN Nomor 11 Tahun 2010)
- Batas Daerah Provinsi Daerah Khusus Jakarta Dengan Provinsi Banten (PERMENKOTAN Nomor 07 Tahun 2010)

Revisi Peta :
Peta ini dibuat berdasarkan hasil penggabungan batas yang dilakukan berdasarkan kesepakatan antar Lurah, Camat, dan Kepala Desa Pemerintah Daerah Kota Tangerang

PETA BATAS KELURAHAN

Kode Wilayah : 36.71.04.1003


KELURAHAN BENDA

KECAMATAN BENDA

KOTA TANGERANG

PROVINSI BANTEN

U SKALA 1:13,370



Petunjuk Letak Peta



Sistem Proyeksi : Transverse Mercator
Sistem Grid : Grid Geografi dan Grid Universal Transverse Mercator
Datum Horizontal : SRGI 2013



DINJAT OLEH :
PEMERINTAH KOTA TANGERANG
J. Sarie, RT.002/RW.001, Sukasari, Kec. Tangerang, Kota Tangerang, Indonesia 16111
Email : bagiantatapemerintahan@tangerangkota.go.id, Telp. (021) 55764938
© Copyright 2022, All Rights Reserved.

KETERANGAN

- Titik Kartometrik
- Kantor Pemerintahan
- Batas Provinsi
- Batas Kabupaten/Kota
- Batas Kecamatan
- Batas Kelurahan

Daftar Titik Kartometrik


No	Titik	X (m)	Y (m)
1	1	1000000	1000000
2	2	1000000	1000000
3	3	1000000	1000000
4	4	1000000	1000000
5	5	1000000	1000000
6	6	1000000	1000000
7	7	1000000	1000000
8	8	1000000	1000000
9	9	1000000	1000000
10	10	1000000	1000000

Ditetapkan di Tangerang
Tanggal :
WALIKOTA TANGERANG

ARIEF R. WISMANSYAH

Sumber Peta :
- Data Titik Geometri Revisi Tahun 2013-2015
- Data batas wilayah administrasi kelurahan hasil kegiatan Kesepakatan Teknis Tahun 2022
- Batas Daerah Kabupaten Tangerang Dengan Kota Tangerang, Provinsi Banten (PERMENDAGRI Nomor 01 Tahun 2014)
- Batas Daerah Kota Tangerang Selatan Dengan Kota Tangerang, Provinsi Banten (PERMENDAGRI Nomor 11 Tahun 2012)
- Batas Daerah Kecamatan Khusus Jakarta Dengan Provinsi Banten (PERMENDAGRI Nomor 27 Tahun 2010)

Revisi Peta :
Peta ini dibuat berdasarkan hasil penggabungan batas yang dilakukan berdasarkan kesepakatan antar Lurah, Camat, dan diketahui oleh Pemerintah Daerah Kota Tangerang



PETA BATAS KELURAHAN

Kode Wilayah : 36.71.04.1002
KELURAHAN JURUMUDI
 KECAMATAN BENDA
 KOTA TANGERANG
 PROVINSI BANTEN

U SKALA 1:10,540



Petunjuk Letak Peta



Sistem Proyeksi : Transverse Mercator
 Sistem Grid : Grid Geografi dan Grid Universal Transverse Mercator
 Datum Horizontal : SRGI 2013

DIBUAT OLEH :
 PEMERINTAH KOTA TANGERANG
 J. Satia, RT.001/RW.001, Subasah, Kec. Tangerang, Kota Tangerang, Indonesia 15111
 Email : bagiatatapemerintahan@tangerangkota.go.id, Telp. (021) 55764895
 © Copyright 2022. All Rights Reserved.

- KETERANGAN**
- ▲ Titik Kartometrik
 - Kantor Pemerintahan
 - Batas Provinsi
 - Batas Kabupaten/Kota
 - Batas Kecamatan
 - Batas Kelurahan

Daftar Titik Kartometrik

No. Titik	Titik	X (m)	Y (m)
1	TK3671041002041004000	1000000	1000000
2	TK3671041002041003001	1000000	1000000
3	TK31733671041002041003000	1000000	1000000
4	TK3671041002041004001	1000000	1000000
5	TK3671041002041004002	1000000	1000000
6	TK3671041002041004003	1000000	1000000
7	TK3671041002041004004	1000000	1000000
8	TK3671041001041002001	1000000	1000000
9	TK3671041001041002002	1000000	1000000
10	TK3671041001041002003	1000000	1000000
11	TK3671041001041002004	1000000	1000000
12	TK3671041001041002005	1000000	1000000
13	TK3671041002041005001	1000000	1000000
14	TK3671041002041005002	1000000	1000000
15	TK3671041002041005003	1000000	1000000
16	TK3671041002041005004	1000000	1000000
17	TK3671041002041005005	1000000	1000000
18	TK3671041002041005006	1000000	1000000
19	TK3671041002041005007	1000000	1000000
20	TK3671041002041005008	1000000	1000000
21	TK3671041002041005009	1000000	1000000
22	TK3671041002041005010	1000000	1000000
23	TK3671041002041005011	1000000	1000000
24	TK3671041002041005012	1000000	1000000
25	TK3671041002041005013	1000000	1000000
26	TK3671041002041005014	1000000	1000000
27	TK3671041002041005015	1000000	1000000
28	TK3671041002041005016	1000000	1000000
29	TK3671041002041005017	1000000	1000000
30	TK3671041002041005018	1000000	1000000
31	TK3671041002041005019	1000000	1000000
32	TK3671041002041005020	1000000	1000000
33	TK3671041002041005021	1000000	1000000
34	TK3671041002041005022	1000000	1000000
35	TK3671041002041005023	1000000	1000000
36	TK3671041002041005024	1000000	1000000
37	TK3671041002041005025	1000000	1000000
38	TK3671041002041005026	1000000	1000000
39	TK3671041002041005027	1000000	1000000
40	TK3671041002041005028	1000000	1000000
41	TK3671041002041005029	1000000	1000000
42	TK3671041002041005030	1000000	1000000
43	TK3671041002041005031	1000000	1000000
44	TK3671041002041005032	1000000	1000000
45	TK3671041002041005033	1000000	1000000
46	TK3671041002041005034	1000000	1000000
47	TK3671041002041005035	1000000	1000000
48	TK3671041002041005036	1000000	1000000
49	TK3671041002041005037	1000000	1000000
50	TK3671041002041005038	1000000	1000000
51	TK3671041002041005039	1000000	1000000
52	TK3671041002041005040	1000000	1000000
53	TK3671041002041005041	1000000	1000000
54	TK3671041002041005042	1000000	1000000
55	TK3671041002041005043	1000000	1000000
56	TK3671041002041005044	1000000	1000000
57	TK3671041002041005045	1000000	1000000
58	TK3671041002041005046	1000000	1000000
59	TK3671041002041005047	1000000	1000000
60	TK3671041002041005048	1000000	1000000
61	TK3671041002041005049	1000000	1000000
62	TK3671041002041005050	1000000	1000000

Ditetapkan di Tangerang
 Tanggal :
WALIKOTA TANGERANG

ARIEF R. WISMANSYAH

Sumber Peta :
 - Citra Satelit Google Earth/Mapbox Tahun 2022
 - Data hasil pemetaan terdistribusi selanjutnya hasil kegiatan Kesepakatan Tahunan Tahun 2022
 - Peraturan Kabupaten Tangerang Dengan Kota Tangerang Provinsi Banten (PERMENDAGRI Nomor 01 Tahun 2014)
 - Peraturan Daerah Kota Tangerang Sejalan Dengan Kota Tangerang Provinsi Banten (PERMENDAGRI Nomor 11 Tahun 2012)
 - Peraturan Daerah Provinsi Daerah Khusus Ibukota Jakarta Dengan Provinsi Banten (PERMENDAGRI Nomor 37 Tahun 2011)

Revisi Peta :
 Peta ini dibuat berdasarkan hasil penggambaran kelas yang dilakukan berdasarkan kesepakatan antar Lurah, Camat, dan Kepala Desa Pemerintah Daerah Kota Tangerang



PETA BATAS KELURAHAN

Kode Wilayah : 36.71.04.1005
KELURAHAN JURUMUDI BARU
 KECAMATAN BENDA
 KOTA TANGERANG
 PROVINSI BANTEN

SKALA 1:8.030



Sistem Proyeksi : Transverse Mercator
 Sistem Grid : Grid Geografis dan Grid Universal Transverse Mercator
 Datum Horizontal : SRG 2013

DIBUAT OLEH :
 PEMERINTAH KOTA TANGERANG
 Jl. Setra, RT.002/RW.001, Sukasari, Kec. Tangerang, Kota Tangerang, Indonesia 15111
 Email : bag@tatapemerintahkota.tangerang.go.id, Telp. (021) 88784808
 © Copyright 2022. All Rights Reserved.

- KETERANGAN**
- ▲ Titik Kartometrik
 - Kurva Perumahan
 - Batas Provinsi
 - Batas Kabupaten/Kota
 - Batas Kecamatan
 - Batas Kelurahan

Daftar Titik Kartometrik

No	Titik	X (m)	Y (m)
1	1	1000000.00	1000000.00
2	2	1000000.00	1000000.00
3	3	1000000.00	1000000.00
4	4	1000000.00	1000000.00
5	5	1000000.00	1000000.00
6	6	1000000.00	1000000.00
7	7	1000000.00	1000000.00
8	8	1000000.00	1000000.00
9	9	1000000.00	1000000.00
10	10	1000000.00	1000000.00
11	11	1000000.00	1000000.00
12	12	1000000.00	1000000.00
13	13	1000000.00	1000000.00
14	14	1000000.00	1000000.00
15	15	1000000.00	1000000.00
16	16	1000000.00	1000000.00
17	17	1000000.00	1000000.00
18	18	1000000.00	1000000.00
19	19	1000000.00	1000000.00
20	20	1000000.00	1000000.00
21	21	1000000.00	1000000.00
22	22	1000000.00	1000000.00
23	23	1000000.00	1000000.00
24	24	1000000.00	1000000.00
25	25	1000000.00	1000000.00
26	26	1000000.00	1000000.00
27	27	1000000.00	1000000.00
28	28	1000000.00	1000000.00
29	29	1000000.00	1000000.00
30	30	1000000.00	1000000.00
31	31	1000000.00	1000000.00
32	32	1000000.00	1000000.00
33	33	1000000.00	1000000.00
34	34	1000000.00	1000000.00
35	35	1000000.00	1000000.00
36	36	1000000.00	1000000.00
37	37	1000000.00	1000000.00
38	38	1000000.00	1000000.00
39	39	1000000.00	1000000.00
40	40	1000000.00	1000000.00
41	41	1000000.00	1000000.00
42	42	1000000.00	1000000.00
43	43	1000000.00	1000000.00
44	44	1000000.00	1000000.00
45	45	1000000.00	1000000.00
46	46	1000000.00	1000000.00
47	47	1000000.00	1000000.00
48	48	1000000.00	1000000.00
49	49	1000000.00	1000000.00
50	50	1000000.00	1000000.00

Ditetapkan di Tangerang
 Tanggal :
WALIKOTA TANGERANG

ARIEF R. WISMANSYAH

Sumber Peta : Citra Satelit Google Earth, Tahun 2022
 - Data batas wilayah berdasarkan informasi hasil kegiatan kependataan Tahun 2022
 - Batas Daerah Kabupaten Tangerang Dengan Kota Tangerang Provinsi Banten (PERMENDAGRI Nomor 61 Tahun 2014)
 - Batas Wilayah Kota Tangerang Selatan Dengan Kota Tangerang Provinsi Banten (PERMENDAGRI Nomor 11 Tahun 2012)
 - Batas Daerah Provinsi Daerah Khusus Jakarta Dengan Provinsi Banten (PERMENDAGRI Nomor 27 Tahun 2016)

Revisi Peta : Peta ini dibuat berdasarkan hasil penggabungan batas yang dilakukan berdasarkan kependataan awal Lurah Canal, dan ditinjau oleh Pemimpin Daerah Kota Tangerang

PETA BATAS KELURAHAN

Kode Wilayah : 36.71.04.1004

KELURAHAN PAJANG

KECAMATAN BENDA
KOTA TANGERANG
PROVINSI BANTEN

U SKALA 1:24,460

Petunjuk Letak Peta



Sistem Proyeksi : Transverse Mercator
Sistem Grid : Grid Geografi dan Grid Universal Transverse Mercator
Datum Horizontal : SRG 2013

DIBUAT OLEH :
PEMERINTAH KOTA TANGERANG
Jl. Selita, RT.002RW.001, Sukawati, Kec. Tangerang, Kota Tangerang, Indonesia 15111
Email : kagasetapemerintah@tangerangkota.go.id, Telp. (0271) 8878888
© Copyright 2022, All Rights Reserved.

- KETERANGAN**
- ▲ Titik Kartometris
 - Kantor Pemerintahan
 - Batas Provinsi
 - ▭ Batas Kabupaten/Kota
 - ▭ Batas Kecamatan
 - ▭ Batas Kelurahan

Daftar Titik Kartometris

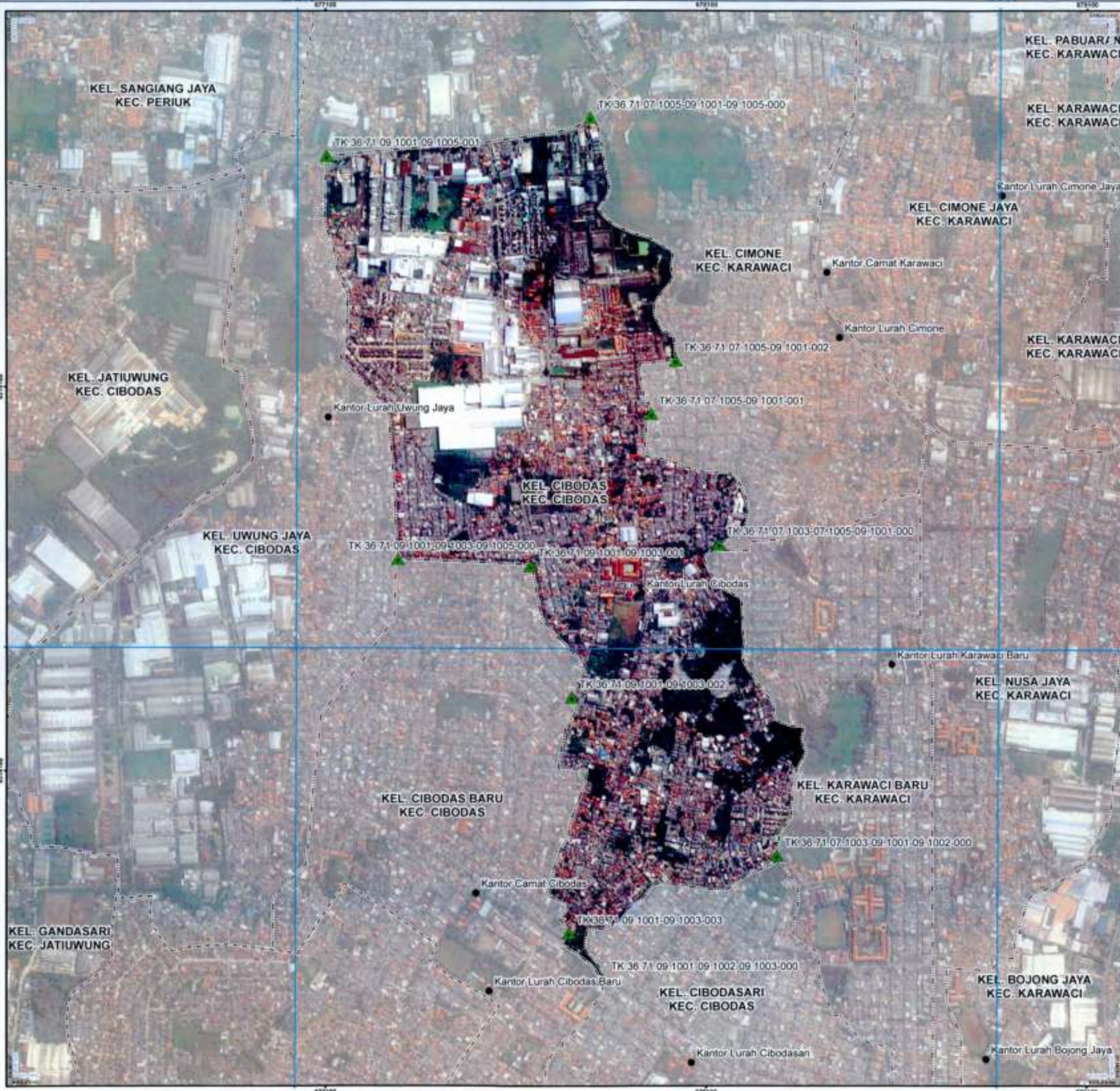
No. Titik	X (m)	Y (m)	Uraian
1	581000	821000	Titik Kartometris
2	581000	821000	Titik Kartometris
3	581000	821000	Titik Kartometris
4	581000	821000	Titik Kartometris
5	581000	821000	Titik Kartometris
6	581000	821000	Titik Kartometris
7	581000	821000	Titik Kartometris
8	581000	821000	Titik Kartometris
9	581000	821000	Titik Kartometris
10	581000	821000	Titik Kartometris
11	581000	821000	Titik Kartometris
12	581000	821000	Titik Kartometris
13	581000	821000	Titik Kartometris
14	581000	821000	Titik Kartometris
15	581000	821000	Titik Kartometris
16	581000	821000	Titik Kartometris
17	581000	821000	Titik Kartometris
18	581000	821000	Titik Kartometris
19	581000	821000	Titik Kartometris
20	581000	821000	Titik Kartometris
21	581000	821000	Titik Kartometris
22	581000	821000	Titik Kartometris
23	581000	821000	Titik Kartometris
24	581000	821000	Titik Kartometris
25	581000	821000	Titik Kartometris
26	581000	821000	Titik Kartometris
27	581000	821000	Titik Kartometris
28	581000	821000	Titik Kartometris
29	581000	821000	Titik Kartometris
30	581000	821000	Titik Kartometris
31	581000	821000	Titik Kartometris
32	581000	821000	Titik Kartometris
33	581000	821000	Titik Kartometris
34	581000	821000	Titik Kartometris
35	581000	821000	Titik Kartometris
36	581000	821000	Titik Kartometris
37	581000	821000	Titik Kartometris
38	581000	821000	Titik Kartometris
39	581000	821000	Titik Kartometris
40	581000	821000	Titik Kartometris
41	581000	821000	Titik Kartometris
42	581000	821000	Titik Kartometris
43	581000	821000	Titik Kartometris
44	581000	821000	Titik Kartometris
45	581000	821000	Titik Kartometris
46	581000	821000	Titik Kartometris
47	581000	821000	Titik Kartometris
48	581000	821000	Titik Kartometris
49	581000	821000	Titik Kartometris
50	581000	821000	Titik Kartometris
51	581000	821000	Titik Kartometris
52	581000	821000	Titik Kartometris
53	581000	821000	Titik Kartometris
54	581000	821000	Titik Kartometris
55	581000	821000	Titik Kartometris
56	581000	821000	Titik Kartometris
57	581000	821000	Titik Kartometris
58	581000	821000	Titik Kartometris
59	581000	821000	Titik Kartometris
60	581000	821000	Titik Kartometris
61	581000	821000	Titik Kartometris
62	581000	821000	Titik Kartometris
63	581000	821000	Titik Kartometris
64	581000	821000	Titik Kartometris
65	581000	821000	Titik Kartometris
66	581000	821000	Titik Kartometris
67	581000	821000	Titik Kartometris
68	581000	821000	Titik Kartometris
69	581000	821000	Titik Kartometris
70	581000	821000	Titik Kartometris
71	581000	821000	Titik Kartometris
72	581000	821000	Titik Kartometris
73	581000	821000	Titik Kartometris
74	581000	821000	Titik Kartometris
75	581000	821000	Titik Kartometris
76	581000	821000	Titik Kartometris
77	581000	821000	Titik Kartometris
78	581000	821000	Titik Kartometris
79	581000	821000	Titik Kartometris
80	581000	821000	Titik Kartometris
81	581000	821000	Titik Kartometris
82	581000	821000	Titik Kartometris
83	581000	821000	Titik Kartometris
84	581000	821000	Titik Kartometris
85	581000	821000	Titik Kartometris
86	581000	821000	Titik Kartometris
87	581000	821000	Titik Kartometris
88	581000	821000	Titik Kartometris
89	581000	821000	Titik Kartometris
90	581000	821000	Titik Kartometris
91	581000	821000	Titik Kartometris
92	581000	821000	Titik Kartometris
93	581000	821000	Titik Kartometris
94	581000	821000	Titik Kartometris
95	581000	821000	Titik Kartometris
96	581000	821000	Titik Kartometris
97	581000	821000	Titik Kartometris
98	581000	821000	Titik Kartometris
99	581000	821000	Titik Kartometris
100	581000	821000	Titik Kartometris

Ditetapkan di Tangerang
Tanggal :
WALIKOTA TANGERANG

ARIEF R. WISMANSYAH

Sumber Peta :
- Data Topografi Satelit Peta Topografi Tahun 2013-2015
- Data batas wilayah Administrasi Kelurahan hasil kegiatan Kespaklatra Tahun 2022
- Batas Daerah Kabupaten Tangerang Dengan Kota Tangerang Provinsi Banten (PERMENDAGRI Nomor 81 Tahun 2014)
- Batas Daerah Kota Tangerang Selatan Dengan Kota Tangerang Provinsi Banten (PERMENDAGRI Nomor 15 Tahun 2012)
- Batas Daerah Provinsi Daerah Khusus Jakarta Dengan Provinsi Banten (PERMENDAGRI Nomor 37 Tahun 2011)

Revisi Peta :
Peta ini dibuat berdasarkan hasil pengumpulan batas yang dilakukan berdasarkan kesepakatan antar Lurah, Camat, dan Kepala Desa Pemerintah Daerah Kota Tangerang



PETA BATAS KELURAHAN

Kode Wilayah : 36.71.09.1001
KELURAHAN CIBODAS
 KECAMATAN CIBODAS
 KOTA TANGERANG
 PROVINSI BANTEN

SKALA 1:9.780

Petunjuk Letak Peta



Sistem Proyeksi : Transverse Mercator
 Sistem Grid : Grid Geografi dan Grid Universal Transverse Mercator
 Datum Horizontal : SRGI 2013

DIBUAT OLEH
 PEMERINTAH KOTA TANGERANG
 Jl. Soekarno, RT.002/RW.001, Sekeloa, Kec. Tangerang, Kota Tangerang, Indonesia 15111
 Email : bagianlapemerintahan@tangerangkota.go.id, Telp. (0271) 55784956
 © Copyright 2022. All Rights Reserved.

- KETERANGAN**
- ▲ Titik Kartometrik
 - Kantor Pemerintahan
 - Batas Provinsi
 - ⋯ Batas Kabupaten/Kota
 - ⋯ Batas Kecamatan
 - ⋯ Batas Kelurahan

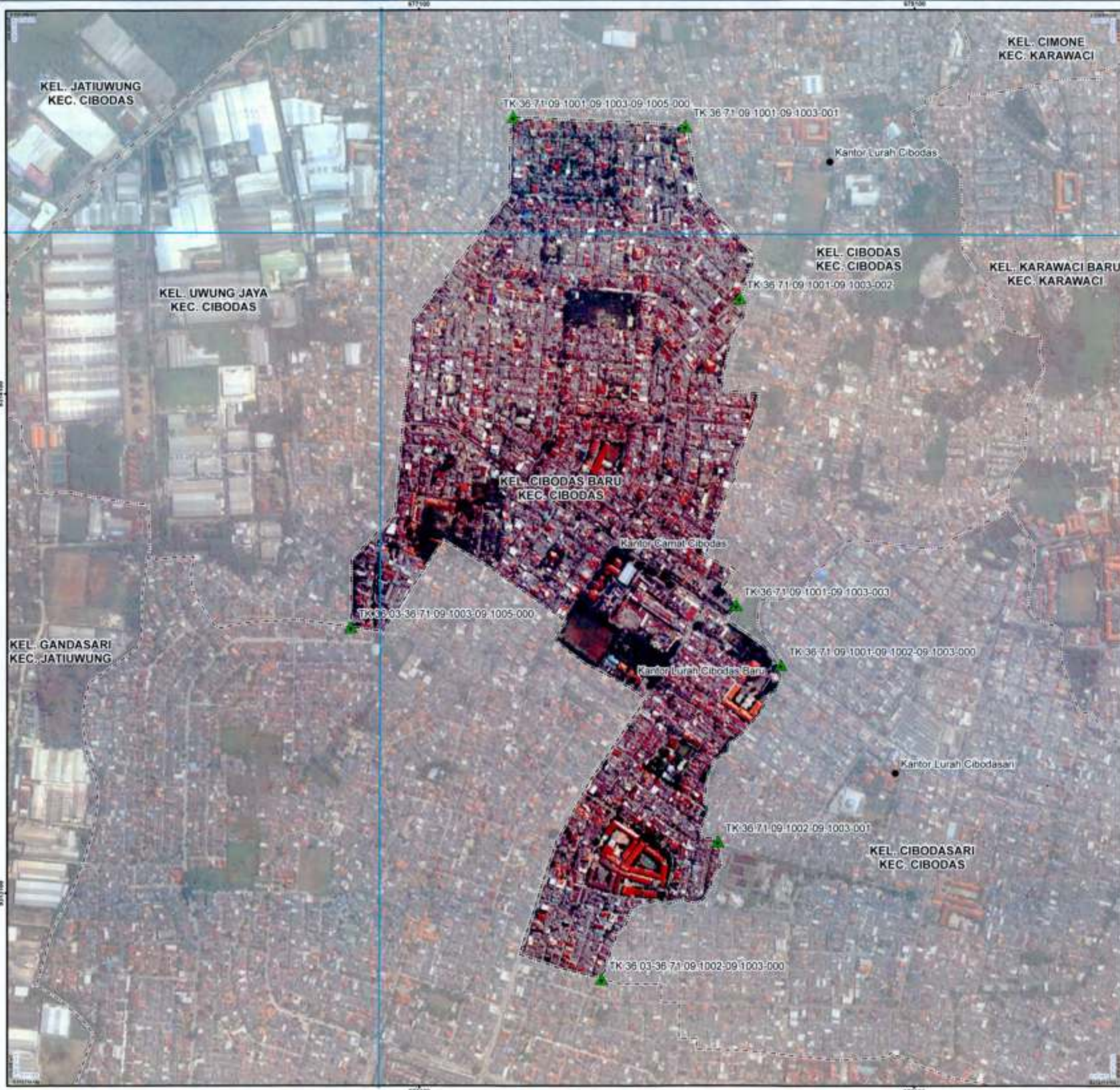
Daftar Titik Kartometrik

No	X (m)	Y (m)	Uraian
1	1000000	1000000	
2	1000000	1000001	
3	1000001	1000000	
4	1000001	1000001	
5	1000002	1000000	
6	1000002	1000001	
7	1000003	1000000	
8	1000003	1000001	
9	1000004	1000000	
10	1000004	1000001	
11	1000005	1000000	
12	1000005	1000001	
13	1000006	1000000	
14	1000006	1000001	
15	1000007	1000000	
16	1000007	1000001	
17	1000008	1000000	
18	1000008	1000001	
19	1000009	1000000	
20	1000009	1000001	
21	1000010	1000000	
22	1000010	1000001	
23	1000011	1000000	
24	1000011	1000001	
25	1000012	1000000	
26	1000012	1000001	
27	1000013	1000000	
28	1000013	1000001	
29	1000014	1000000	
30	1000014	1000001	
31	1000015	1000000	
32	1000015	1000001	
33	1000016	1000000	
34	1000016	1000001	
35	1000017	1000000	
36	1000017	1000001	
37	1000018	1000000	
38	1000018	1000001	
39	1000019	1000000	
40	1000019	1000001	
41	1000020	1000000	
42	1000020	1000001	
43	1000021	1000000	
44	1000021	1000001	
45	1000022	1000000	
46	1000022	1000001	
47	1000023	1000000	
48	1000023	1000001	
49	1000024	1000000	
50	1000024	1000001	
51	1000025	1000000	
52	1000025	1000001	
53	1000026	1000000	
54	1000026	1000001	
55	1000027	1000000	
56	1000027	1000001	
57	1000028	1000000	
58	1000028	1000001	
59	1000029	1000000	
60	1000029	1000001	
61	1000030	1000000	
62	1000030	1000001	
63	1000031	1000000	
64	1000031	1000001	
65	1000032	1000000	
66	1000032	1000001	
67	1000033	1000000	
68	1000033	1000001	
69	1000034	1000000	
70	1000034	1000001	
71	1000035	1000000	
72	1000035	1000001	
73	1000036	1000000	
74	1000036	1000001	
75	1000037	1000000	
76	1000037	1000001	
77	1000038	1000000	
78	1000038	1000001	
79	1000039	1000000	
80	1000039	1000001	
81	1000040	1000000	
82	1000040	1000001	
83	1000041	1000000	
84	1000041	1000001	
85	1000042	1000000	
86	1000042	1000001	
87	1000043	1000000	
88	1000043	1000001	
89	1000044	1000000	
90	1000044	1000001	
91	1000045	1000000	
92	1000045	1000001	
93	1000046	1000000	
94	1000046	1000001	
95	1000047	1000000	
96	1000047	1000001	
97	1000048	1000000	
98	1000048	1000001	
99	1000049	1000000	
100	1000049	1000001	

Ditetapkan di Tangerang
 Tanggal :
WALIKOTA TANGERANG

ARIEF R. WISMANSYAH

Sumber Peta : Citra Satelit Resolusi Tinggi dengan tahun 2014
 - Data batas wilayah administratif Kelurahan hasil kegiatan Kependudukan tahun 2022
 - Batas Daerah Kabupaten Tangerang Dengan Kota Tangerang Provinsi Banten (PERMENDAGRI Nomor 81 Tahun 2014)
 - Batas Daerah Kota Tangerang Dengan Kota Tangerang Provinsi Banten (PERMENDAGRI Nomor 11 Tahun 2012)
 - Batas Daerah Kota Tangerang Dengan Kota Tangerang Provinsi Banten (PERMENDAGRI Nomor 37 Tahun 2015)
 - Batas Daerah Provinsi Banten Dengan Provinsi Banten (PERMENDAGRI Nomor 37 Tahun 2015)
 Revisi Peta : Peta ini dibuat berdasarkan hasil penggabungan batas yang dilakukan berdasarkan kesepakatan antar Lurah, Camat, dan ditetapkan oleh Pemerintah Daerah Kota Tangerang.



PETA BATAS KELURAHAN

Kode Wilayah : 36.71.09.1003
KELURAHAN CIBODAS BARU
 KECAMATAN CIBODAS
 KOTA TANGERANG
 PROVINSI BANTEN

U SKALA 1:7.520

Petunjuk Letak Peta



Sistem Proyeksi : Transverse Mercator
 Sistem Grid : Grid Geografi dan Grid Universal Transverse Mercator
 Datum Horizontal : SRG 2013

DIBUAT OLEH:
 PEMERINTAH KOTA TANGERANG
 Jl. Satria, RT.002/RW.001, Sukasari, Kec. Tangerang, Kota Tangerang, Indonesia 16111
 Email : bagianstatapemerintahan@tangerangkota.go.id, Telp. (021) 88784955
 © Copyright 2022, All Rights Reserved.

- KETERANGAN**
- ▲ Titik Kartometrik
 - Kantor Kecamatan
 - Kantor Kelurahan
 - Batas Provinsi
 - Batas Kabupaten/Kota
 - Batas Kecamatan
 - Batas Kelurahan

Daftar Titik Kartometrik

No. Titik	X (m)	Y (m)	Uraian
1	1000000	1000000	Titik 1
2	1000000	1000000	Titik 2
3	1000000	1000000	Titik 3
4	1000000	1000000	Titik 4
5	1000000	1000000	Titik 5
6	1000000	1000000	Titik 6
7	1000000	1000000	Titik 7
8	1000000	1000000	Titik 8
9	1000000	1000000	Titik 9
10	1000000	1000000	Titik 10

Ditetapkan di Tangerang
 Tanggal :
WALIKOTA TANGERANG

ARIEF R. WISMANSYAH

Sumber Peta : Citra Satelit Google Earth, tahun 2013-2015
 - Data batas wilayah administrasi kelurahan hasil kegiatan Kesepakatan Titik Tahun 2022
 - Batas Daerah Kabupaten Tangerang Dengan Kota Tangerang Provinsi Banten (PERMENDAGRI Nomor 61 Tahun 2014)
 - Batas Daerah Kota Tangerang Selatan Dengan Kota Tangerang Provinsi Banten (PERMENDAGRI Nomor 11 Tahun 2012)
 - Batas Daerah Provinsi Daerah Khusus Ibukota Jakarta Dengan Provinsi Banten (PERMENDAGRI Nomor 31 Tahun 2015)

Riwayat Peta : Peta ini dibuat berdasarkan hasil penggambaran batas yang dilakukan berdasarkan kesepakatan antar Lurah, Camat, dan dibantu oleh Pemerintah Daerah Kota Tangerang.

PETA BATAS KELURAHAN

Kode Wilayah : 36.71.09.1002

KELURAHAN CIBODASARI

KECAMATAN CIBODAS
KOTA TANGERANG
PROVINSI BANTEN

SKALA 1:5.840



Petunjuk Letak Peta



Sistem Proyeksi : Transverse Mercator
Sistem Grid : Grid Geografis dan Grid Universal Transverse Mercator
Datum Horizontal : SRG 2013

DIBUAT OLEH
PEMERINTAH KOTA TANGERANG
Jl. Satria, RT 002/RW 001, Sukasari, Kab. Tangerang, Kota Tangerang, Indonesia 10111
Email : bagianstatapemerintahan@tangerangkota.go.id, Telp. (021) 85754955
© Copyright 2022. All Rights Reserved.

PETERANGAN

- Titik Kartometrik
- Kantor Pemerintahan
- Batas Provinsi
- Batas Kabupaten/Kota
- Batas Kecamatan
- Batas Kelurahan

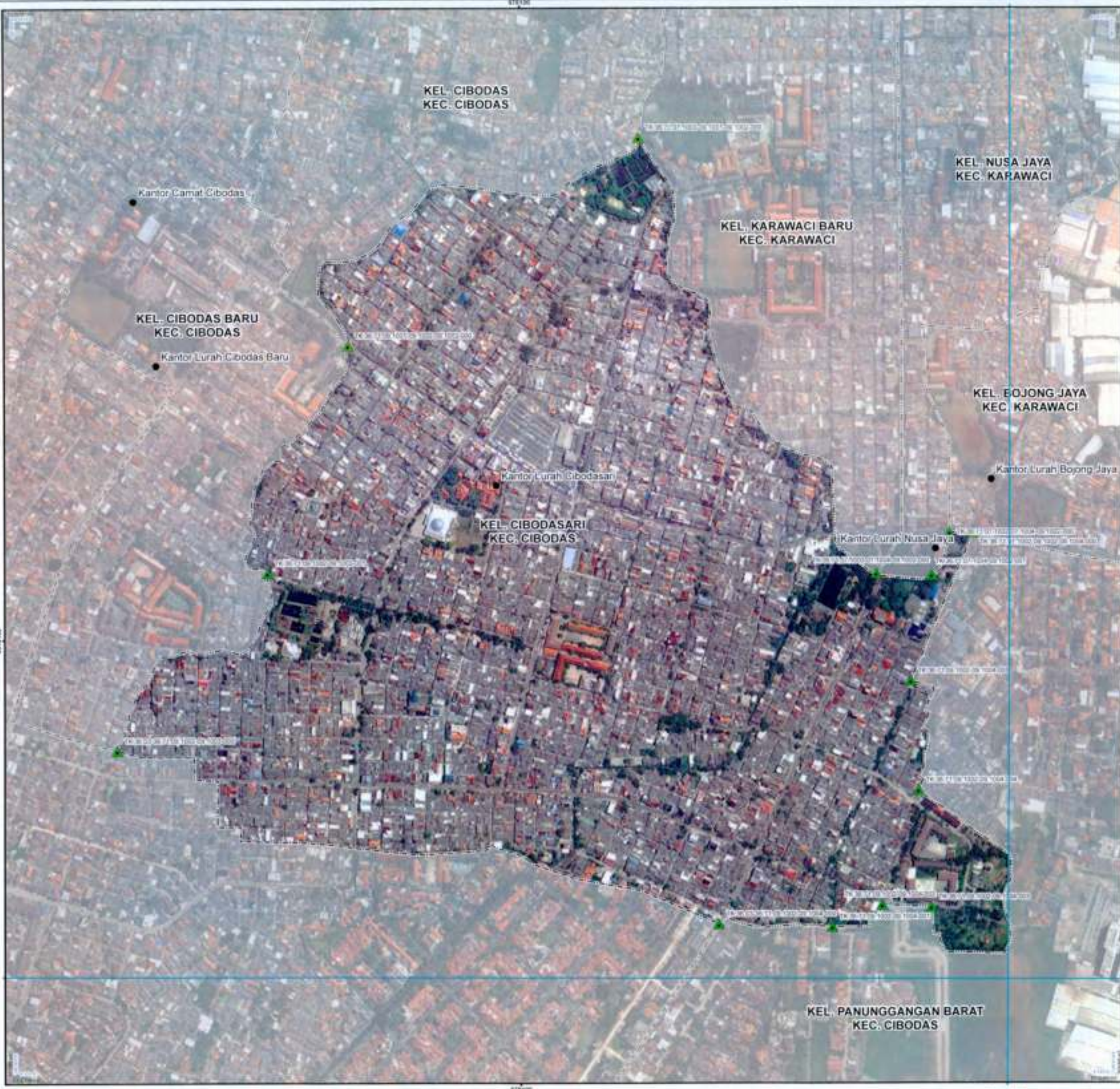
Daftar Titik Kartometrik

No. Titik	Uraian Titik	UTM X	UTM Y	UTM Z
1	Titik 1	500000	1000000	0
2	Titik 2	500000	1000000	0
3	Titik 3	500000	1000000	0
4	Titik 4	500000	1000000	0
5	Titik 5	500000	1000000	0
6	Titik 6	500000	1000000	0
7	Titik 7	500000	1000000	0
8	Titik 8	500000	1000000	0
9	Titik 9	500000	1000000	0
10	Titik 10	500000	1000000	0
11	Titik 11	500000	1000000	0
12	Titik 12	500000	1000000	0
13	Titik 13	500000	1000000	0
14	Titik 14	500000	1000000	0
15	Titik 15	500000	1000000	0
16	Titik 16	500000	1000000	0
17	Titik 17	500000	1000000	0
18	Titik 18	500000	1000000	0
19	Titik 19	500000	1000000	0
20	Titik 20	500000	1000000	0
21	Titik 21	500000	1000000	0
22	Titik 22	500000	1000000	0
23	Titik 23	500000	1000000	0
24	Titik 24	500000	1000000	0
25	Titik 25	500000	1000000	0
26	Titik 26	500000	1000000	0
27	Titik 27	500000	1000000	0
28	Titik 28	500000	1000000	0
29	Titik 29	500000	1000000	0
30	Titik 30	500000	1000000	0
31	Titik 31	500000	1000000	0
32	Titik 32	500000	1000000	0
33	Titik 33	500000	1000000	0
34	Titik 34	500000	1000000	0
35	Titik 35	500000	1000000	0
36	Titik 36	500000	1000000	0
37	Titik 37	500000	1000000	0
38	Titik 38	500000	1000000	0
39	Titik 39	500000	1000000	0
40	Titik 40	500000	1000000	0
41	Titik 41	500000	1000000	0
42	Titik 42	500000	1000000	0
43	Titik 43	500000	1000000	0
44	Titik 44	500000	1000000	0
45	Titik 45	500000	1000000	0
46	Titik 46	500000	1000000	0
47	Titik 47	500000	1000000	0
48	Titik 48	500000	1000000	0
49	Titik 49	500000	1000000	0
50	Titik 50	500000	1000000	0

Ditetapkan di Tangerang
Tanggal :
WALIKOTA TANGERANG

ARIEF R. WISMANSYAH

Sumber Data : Citra Satelit Google Earth tanggal tahun 2013-2015
Data base : Data Kecamatan Kelurahan hasil kegiatan Kewaspadaan Tahun 2022
Batas Provinsi : Peraturan Gubernur Banten Nomor 11 Tahun 2014
Batas Kabupaten Tangerang Dengan Kota Tangerang Provinsi Banten (PERMENDAGRI Nomor 11 Tahun 2012)
Batas Daerah Kota Tangerang Selatan Dengan Kota Tangerang Provinsi Banten (PERMENDAGRI Nomor 11 Tahun 2012)
Batas Daerah Provinsi Daerah Khusus Ibukota Jakarta Dengan Provinsi Banten (PERMENDAGRI Nomor 31 Tahun 2015)
Revisi Peta : Peta ini dibuat berdasarkan hasil penggambaran basis yang dilakukan berdasarkan kesepakatan antar Lurah, Camat, dan Kepala Unit Pemerintahan Daerah Kota Tangerang.



PETA BATAS KELURAHAN

Kode Wilayah : 36.71.09.1006

KELURAHAN JATIUWUNG

KECAMATAN CIBODAS

KOTA TANGERANG

PROVINSI BANTEN

U SKALA 1:6.820



Petunjuk Letak Peta



Sistem Proyeksi : Transverse Mercator
Sistem Grid : Grid Geografi dan Grid Universal Transverse Mercator
Datum Horizontal : SRG 2011

DIBUAT OLEH:
PEMERINTAH KOTA TANGERANG
J. Setris, RT.002/RW.001, Sukasari, Kec. Tangerang, Kota Tangerang, Indonesia 16111
Email : bagianitapemerintahan@tangerang.go.id, Telp. (021) 65764996
© Copyright 2023. All Rights Reserved.

- KETERANGAN**
- ▲ Titik Kartometrik
 - Kantor Kecamatan
 - Batas Provinsi
 - Batas Kabupaten/Kota
 - Batas Kecamatan
 - Batas Kelurahan

Daftar Titik Kartometrik

No	Titik	X (m)	Y (m)
1	TK/36.71.09.1005.09.1006.003	121450	107500
2	TK/36.71.09.1005.09.1006.002	121450	107500
3	TK/36.71.09.1005.09.1006.001	121450	107500
4	TK/36.71.02.1004.09.1006.004	121450	107500
5	TK/36.71.02.1004.09.1006.003	121450	107500
6	TK/36.71.02.1004.09.1006.002	121450	107500
7	TK/36.71.02.1004.09.1006.001	121450	107500

Ditetapkan di Tangerang
Tanggal :
WALIKOTA TANGERANG

ARIEF R. WISMANSYAH

Sumber Peta : Citra Satelit Google Earth, Trigg, Aktual tahun 2013-2018
Data Informasi administratif kelurahan hasil laporan Kecepatan Tektis Tahun 2022
Peraturan Kabupaten Tangerang Dengan Kota Tangerang Provinsi Banten (PERMENDAGRI Nomor 81 Tahun 2016)
Batas Daerah Kota Tangerang Sejalan Dengan Kota Tangerang Provinsi Banten (PERMENDAGRI Nomor 11 Tahun 2012)
Batas Daerah Provinsi Daerah Khusus Jakarta Dengan Provinsi Banten (PERMENDAGRI Nomor 27 Tahun 2012)
Revisi Peta : Peta ini dibuat berdasarkan hasil penggambaran batas yang dilakukan berdasarkan Kecepatan Jarak Lurus, Cenal, dan dibantu oleh Pemerintah Daerah Kota Tangerang.



PETA BATAS KELURAHAN

Kode Wilayah : 36.71.09.1004
KELURAHAN PANUNGGANGAN BARAT
 KECAMATAN CIBODAS
 KOTA TANGERANG
 PROVINSI BANTEN

SKALA 1:9,910



Sistem Proyeksi: Transverse Mercator
 Sistem Grid: Grid Geografis dan Grid Universal Transverse Mercator
 Datum Horizontal: SRG 2013

DIBUAT OLEH:
PEMERINTAH KOTA TANGERANG
 Jl. Satria, RT.003/RW.001, Sukasari, Kec. Tangerang, Kota Tangerang, Indonesia 10111
 Email: bagantatapemerintahan@tangerangkota.go.id, Telp: (021) 5578855
 © Copyright 2022. All Rights Reserved.

- KETERANGAN**
- Titik Kartometrik
 - Kantor Pemerintah
 - Batas Provinsi
 - Batas Kabupaten/Kota
 - Batas Kecamatan
 - Batas Kelurahan

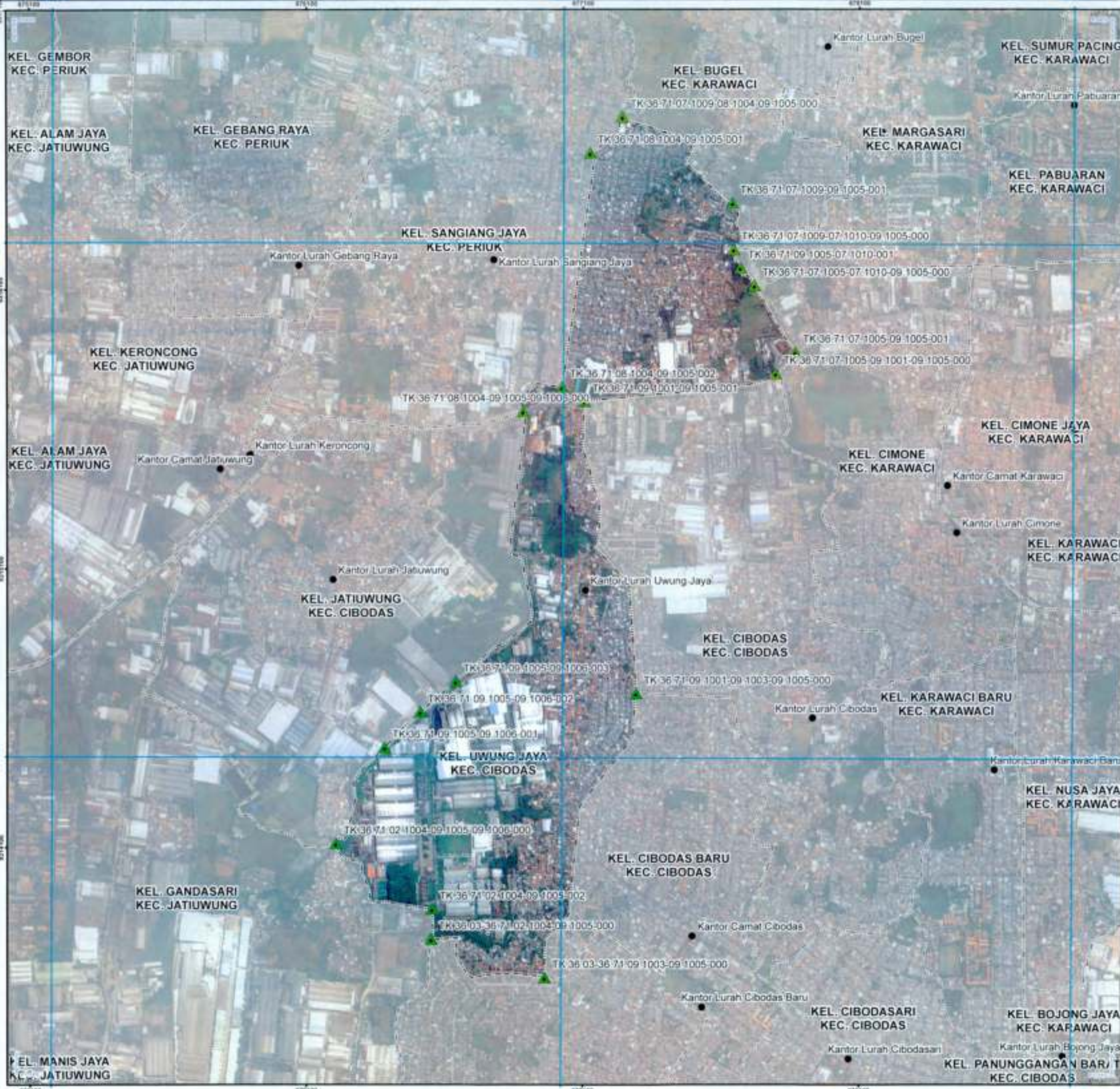
Daftar Titik Kartometrik

No. Titik	Titik Kartometrik	Utm X	Utm Y	Utm Z	Utm W	Utm V
1	675150, 1000000	675150	1000000			
2	676150, 1000000	676150	1000000			
3	677150, 1000000	677150	1000000			
4	678150, 1000000	678150	1000000			
5	675150, 1000500	675150	1000500			
6	676150, 1000500	676150	1000500			
7	677150, 1000500	677150	1000500			
8	678150, 1000500	678150	1000500			
9	675150, 1001000	675150	1001000			
10	676150, 1001000	676150	1001000			
11	677150, 1001000	677150	1001000			
12	678150, 1001000	678150	1001000			

Ditetapkan di Tangerang
 Tanggal :
WALIKOTA TANGERANG

ARIEF R. WISMANSYAH

Sumber Peta: Citra Satelit Google Earth, Pengukuran tahun 2015-2016
 Data batas wilayah administrasi kelurahan hasil keputusan Kelembagaan Teknik Tahun 2014
 Batas Daerah Kabupaten Tangerang Dengan Kota Tangerang Provinsi Banten (PERMENKOTRI Nomor 01 Tahun 2014)
 Batas Daerah Kota Tangerang Dengan Kota Tangerang Provinsi Banten (PERMENKOTRI Nomor 11 Tahun 2012)
 Batas Daerah Provinsi Daerah Khusus Ibukota Jakarta Dengan Provinsi Banten (PERMENKOTRI Nomor 37 Tahun 2011)
 Rincian Peta: Peta ini dibuat berdasarkan hasil penggambaran batas yang dilakukan berdasarkan kesepakatan antar Lurah, Camat, dan dibantu oleh Pemerintah Daerah Kota Tangerang.



PETA BATAS KELURAHAN

Kode Wilayah : 36.71.09.1005
KELURAHAN UWUNG JAYA
 KECAMATAN CIBODAS
 KOTA TANGERANG
 PROVINSI BANTEN

SKALA 1:13,470



Sistem Proyeksi : Transverse Mercator
 Sistem Grid : Grid Geografi dan Grid Universal Transverse Mercator
 Datum Horizontal : (SRG 2011)

DIBUAT OLEH:
 PEMERINTAH KOTA TANGERANG
 Jl. Satria, RT.002/RW.001, Sukasari, Kec. Tangerang, Kota Tangerang, Indonesia 10111
 Email : hegiantat@pemerintahkota.tangerangkota.go.id, Telp. (0271) 8874935
 © Copyright 2022. All Rights Reserved.

KETERANGAN

- Titik Kartometrik
- Kantor Kecamatan
- Kantor Kelurahan
- Sistem Persegi
- Sistem Persegi Panjang
- Sistem Persegi Panjang
- Sistem Persegi Panjang

Daftar Titik Kartometrik

No	X	Y	U	V
1	1000000	1000000	1000000	1000000
2	1000000	1000000	1000000	1000000
3	1000000	1000000	1000000	1000000
4	1000000	1000000	1000000	1000000
5	1000000	1000000	1000000	1000000
6	1000000	1000000	1000000	1000000
7	1000000	1000000	1000000	1000000
8	1000000	1000000	1000000	1000000
9	1000000	1000000	1000000	1000000
10	1000000	1000000	1000000	1000000
11	1000000	1000000	1000000	1000000
12	1000000	1000000	1000000	1000000
13	1000000	1000000	1000000	1000000
14	1000000	1000000	1000000	1000000
15	1000000	1000000	1000000	1000000
16	1000000	1000000	1000000	1000000
17	1000000	1000000	1000000	1000000
18	1000000	1000000	1000000	1000000
19	1000000	1000000	1000000	1000000
20	1000000	1000000	1000000	1000000
21	1000000	1000000	1000000	1000000
22	1000000	1000000	1000000	1000000
23	1000000	1000000	1000000	1000000
24	1000000	1000000	1000000	1000000
25	1000000	1000000	1000000	1000000
26	1000000	1000000	1000000	1000000
27	1000000	1000000	1000000	1000000
28	1000000	1000000	1000000	1000000
29	1000000	1000000	1000000	1000000
30	1000000	1000000	1000000	1000000
31	1000000	1000000	1000000	1000000
32	1000000	1000000	1000000	1000000
33	1000000	1000000	1000000	1000000
34	1000000	1000000	1000000	1000000
35	1000000	1000000	1000000	1000000
36	1000000	1000000	1000000	1000000
37	1000000	1000000	1000000	1000000
38	1000000	1000000	1000000	1000000
39	1000000	1000000	1000000	1000000
40	1000000	1000000	1000000	1000000
41	1000000	1000000	1000000	1000000
42	1000000	1000000	1000000	1000000
43	1000000	1000000	1000000	1000000
44	1000000	1000000	1000000	1000000
45	1000000	1000000	1000000	1000000
46	1000000	1000000	1000000	1000000
47	1000000	1000000	1000000	1000000
48	1000000	1000000	1000000	1000000
49	1000000	1000000	1000000	1000000
50	1000000	1000000	1000000	1000000
51	1000000	1000000	1000000	1000000
52	1000000	1000000	1000000	1000000
53	1000000	1000000	1000000	1000000
54	1000000	1000000	1000000	1000000
55	1000000	1000000	1000000	1000000
56	1000000	1000000	1000000	1000000
57	1000000	1000000	1000000	1000000
58	1000000	1000000	1000000	1000000
59	1000000	1000000	1000000	1000000
60	1000000	1000000	1000000	1000000
61	1000000	1000000	1000000	1000000
62	1000000	1000000	1000000	1000000
63	1000000	1000000	1000000	1000000
64	1000000	1000000	1000000	1000000
65	1000000	1000000	1000000	1000000
66	1000000	1000000	1000000	1000000
67	1000000	1000000	1000000	1000000
68	1000000	1000000	1000000	1000000
69	1000000	1000000	1000000	1000000
70	1000000	1000000	1000000	1000000
71	1000000	1000000	1000000	1000000
72	1000000	1000000	1000000	1000000
73	1000000	1000000	1000000	1000000
74	1000000	1000000	1000000	1000000
75	1000000	1000000	1000000	1000000
76	1000000	1000000	1000000	1000000
77	1000000	1000000	1000000	1000000
78	1000000	1000000	1000000	1000000
79	1000000	1000000	1000000	1000000
80	1000000	1000000	1000000	1000000
81	1000000	1000000	1000000	1000000
82	1000000	1000000	1000000	1000000
83	1000000	1000000	1000000	1000000
84	1000000	1000000	1000000	1000000
85	1000000	1000000	1000000	1000000
86	1000000	1000000	1000000	1000000
87	1000000	1000000	1000000	1000000
88	1000000	1000000	1000000	1000000
89	1000000	1000000	1000000	1000000
90	1000000	1000000	1000000	1000000
91	1000000	1000000	1000000	1000000
92	1000000	1000000	1000000	1000000
93	1000000	1000000	1000000	1000000
94	1000000	1000000	1000000	1000000
95	1000000	1000000	1000000	1000000
96	1000000	1000000	1000000	1000000
97	1000000	1000000	1000000	1000000
98	1000000	1000000	1000000	1000000
99	1000000	1000000	1000000	1000000
100	1000000	1000000	1000000	1000000

Ditetapkan di Tangerang
 Tanggal :
WALIKOTA TANGERANG

ARIEF R. WISMANSYAH

Sumber Peta : Data Topografi Satelit Resolusi Tinggi, Desember Tahun 2010-2015
 Data batas wilayah administrasi Kelurahan dan Kecamatan Kabupaten Tangerang Tahun 2022
 -Batas Daerah Kota Tangerang Dengan Kota Tangerang Provinsi Banten (PERMENDAGRI Nomor 01 Tahun 2014)
 -Batas Daerah Kota Tangerang Dengan Kota Tangerang Provinsi Banten (PERMENDAGRI Nomor 11 Tahun 2012)
 -Batas Daerah Provinsi Daerah Khusus Ibukota Jakarta Dengan Provinsi Banten (PERMENDAGRI Nomor 37 Tahun 2015)


Revisi Peta : Peta ini dibuat berdasarkan hasil penggabungan batas yang dilakukan berdasarkan kesepakatan antar Lurah, Camat, dan dibantu oleh Pemerintah Daerah Kota Tangerang.



PETA BATAS KELURAHAN

Kode Wilayah : 36.71.06.1005
KELURAHAN PARUNG SERAB
 KECAMATAN CILEDUG
 KOTA TANGERANG
 PROVINSI BANTEN

SKALA 1:8.950



Sistem Proyeksi : Transverse Mercator
 Sistem Grid : Grid Geografi dan Grid Universal Transverse Mercator
 Datum Horizontal : SRG 2013

DIBUAT OLEH
 PEMERINTAH KOTA TANGERANG
 J. Seta, Rt.022/RW.001, Sukasah, Kec. Tangerang, Kota Tangerang, Indonesia 15111
 Email : sagentat@pemerintahkota.tangerang.go.id, Telp. (021) 87784900
 © Copyright 2022, All Rights Reserved

- PETERANGAN**
- ▲ Titik Kartometrik
 - Kantor Pemerintahan
 - Batas Kelurahan
 - Batas Kecamatan
 - Batas Kabupaten
 - Batas Provinsi

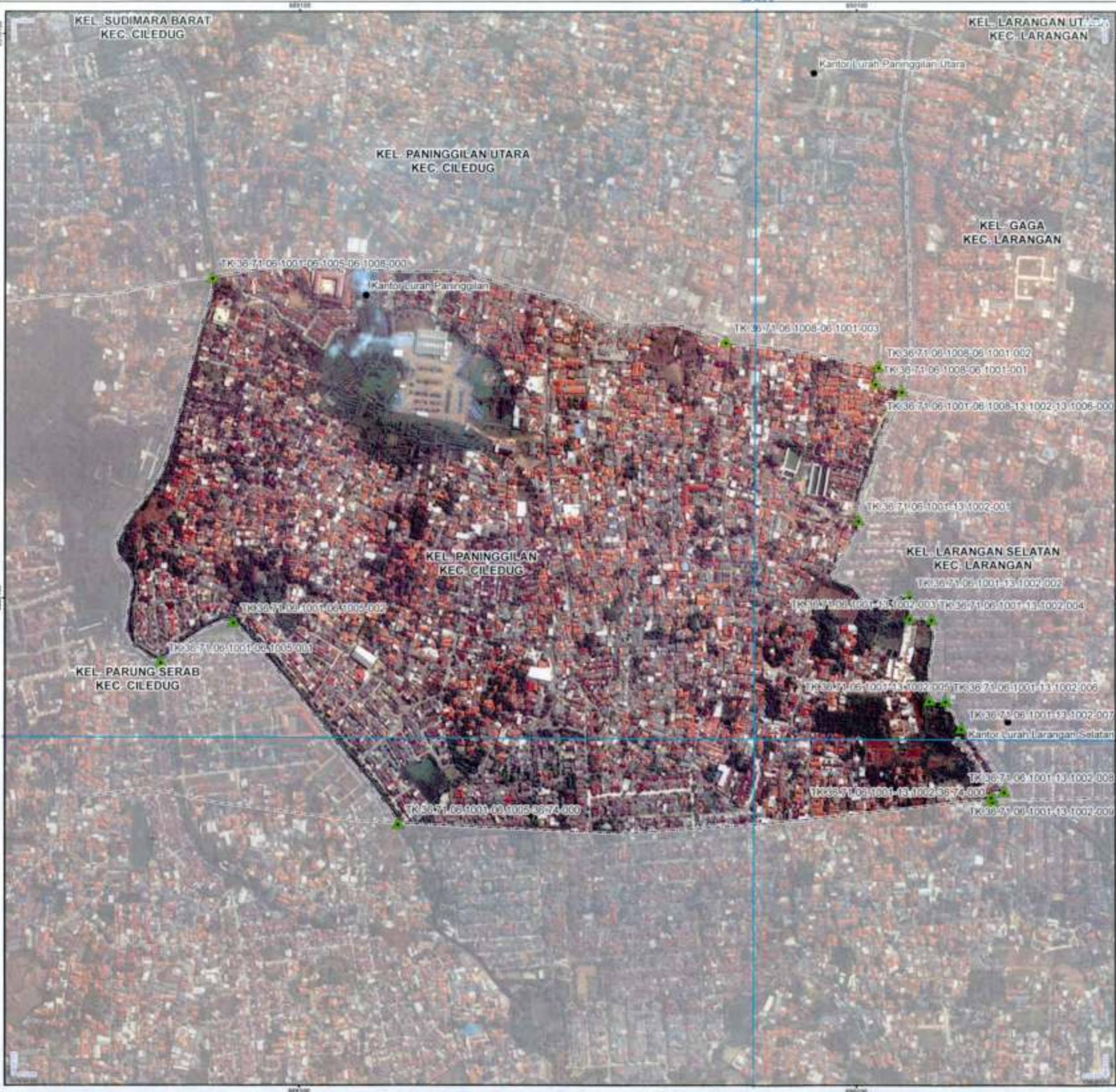
Daftar Titik Kartometrik

No. Titik	X (m)	Y (m)
1	1000000.00	1000000.00
2	1000000.00	1000000.00
3	1000000.00	1000000.00
4	1000000.00	1000000.00
5	1000000.00	1000000.00
6	1000000.00	1000000.00
7	1000000.00	1000000.00
8	1000000.00	1000000.00
9	1000000.00	1000000.00
10	1000000.00	1000000.00
11	1000000.00	1000000.00
12	1000000.00	1000000.00
13	1000000.00	1000000.00
14	1000000.00	1000000.00
15	1000000.00	1000000.00
16	1000000.00	1000000.00
17	1000000.00	1000000.00
18	1000000.00	1000000.00
19	1000000.00	1000000.00
20	1000000.00	1000000.00
21	1000000.00	1000000.00
22	1000000.00	1000000.00
23	1000000.00	1000000.00
24	1000000.00	1000000.00
25	1000000.00	1000000.00
26	1000000.00	1000000.00
27	1000000.00	1000000.00
28	1000000.00	1000000.00
29	1000000.00	1000000.00
30	1000000.00	1000000.00
31	1000000.00	1000000.00
32	1000000.00	1000000.00
33	1000000.00	1000000.00
34	1000000.00	1000000.00
35	1000000.00	1000000.00
36	1000000.00	1000000.00
37	1000000.00	1000000.00
38	1000000.00	1000000.00
39	1000000.00	1000000.00
40	1000000.00	1000000.00
41	1000000.00	1000000.00
42	1000000.00	1000000.00
43	1000000.00	1000000.00
44	1000000.00	1000000.00
45	1000000.00	1000000.00
46	1000000.00	1000000.00
47	1000000.00	1000000.00
48	1000000.00	1000000.00
49	1000000.00	1000000.00
50	1000000.00	1000000.00

Ditetapkan di Tangerang
 Tanggal :
WALIKOTA TANGERANG


ARIEF R. WISMANSYAH

Sumber Peta : Data Peta Satelit Google Earth tahun 2013-2014
 - Data batas kelurahan berdasarkan Peraturan Walikota Tangerang No. 10 Tahun 2012
 - Batas Kelurahan Kabupaten Tangerang Dengan Kota Tangerang Provinsi Banten (PERMENDAGRI Nomor 61 Tahun 2014)
 - Batas Daerah Kota Tangerang Selatan Dengan Kota Tangerang Provinsi Banten (PERMENDAGRI Nomor 11 Tahun 2012)
 - Batas Daerah Provinsi Daerah Khusus Ibukota Jakarta Dengan Provinsi Banten (PERMENDAGRI Nomor 27 Tahun 2013)
 - Batas Daerah Provinsi Daerah Khusus Ibukota Jakarta Dengan Provinsi Banten (PERMENDAGRI Nomor 27 Tahun 2013)
 - Peta ini dibuat berdasarkan hasil penggabungan batas yang dilakukan berdasarkan kesepakatan antar Lurah, Camat, dan Kepala dan Pemerintah Daerah Kota Tangerang



PETA BATAS KELURAHAN

Kode Wilayah : 36.71.06.1001
KELURAHAN PANINGGILAN
KECAMATAN CILEDUG
KOTA TANGERANG
PROVINSI BANTEN



Sistem Proyeksi : Transverse Mercator
Sistem Grid : Grid Geografi dan Grid Universal Transverse Mercator
Datum Horizontal : SRG 2013

DIBYAT OLEH :
PEMERINTAH KOTA TANGERANG
J. Sarita, RT.002/RW.001, Bahasa, Kec. Tangerang, Kota Tangerang, Indonesia 15111
Email : kegiatan@pemerintahkota.tangerangkota.go.id, Telp. (021) 55784000
© Copyright 2023, All Rights Reserved.

KETERANGAN

- Titik Kacamatan
- ▲ Kantor Kecamatan
- ◆ Kantor Kelurahan
- ▬ Batas Provinsi
- ▬ Batas Kabupaten/Kota
- ▬ Batas Kecamatan
- ▬ Batas Kelurahan

Daftar Titik Kartometrik

No	X (m)	Y (m)	Uraian
1	500000.00	500000.00	
2	500000.00	500000.00	
3	500000.00	500000.00	
4	500000.00	500000.00	
5	500000.00	500000.00	
6	500000.00	500000.00	
7	500000.00	500000.00	
8	500000.00	500000.00	
9	500000.00	500000.00	
10	500000.00	500000.00	
11	500000.00	500000.00	
12	500000.00	500000.00	
13	500000.00	500000.00	
14	500000.00	500000.00	
15	500000.00	500000.00	
16	500000.00	500000.00	
17	500000.00	500000.00	
18	500000.00	500000.00	
19	500000.00	500000.00	
20	500000.00	500000.00	
21	500000.00	500000.00	
22	500000.00	500000.00	
23	500000.00	500000.00	
24	500000.00	500000.00	
25	500000.00	500000.00	
26	500000.00	500000.00	
27	500000.00	500000.00	
28	500000.00	500000.00	
29	500000.00	500000.00	
30	500000.00	500000.00	
31	500000.00	500000.00	
32	500000.00	500000.00	
33	500000.00	500000.00	
34	500000.00	500000.00	
35	500000.00	500000.00	
36	500000.00	500000.00	
37	500000.00	500000.00	
38	500000.00	500000.00	
39	500000.00	500000.00	
40	500000.00	500000.00	
41	500000.00	500000.00	
42	500000.00	500000.00	
43	500000.00	500000.00	
44	500000.00	500000.00	
45	500000.00	500000.00	
46	500000.00	500000.00	
47	500000.00	500000.00	
48	500000.00	500000.00	
49	500000.00	500000.00	
50	500000.00	500000.00	

Dibetapkan di Tangerang
Tanggal :
WALIKOTA TANGERANG

ARIEF R. WISMANSYAH

Sumber Peta :
- Data Topografi : Potensi Tangga Tahun 2013-2015
- Data Batas Wilayah Administrasi Kelurahan hasil kegiatan Revisi Tahun 2022
- Batas Daerah Kabupaten Tangerang Dengan Kota Tangerang Provinsi Banten (PERMENDAGRI Nomor 57 Tahun 2014)
- Batas Daerah Kota Tangerang Dengan Kota Tangerang Provinsi Banten (PERMENDAGRI Nomor 11 Tahun 2012)
- Batas Daerah Provinsi Daerah Khusus Ibukota Jakarta Dengan Provinsi Banten (PERMENDAGRI Nomor 57 Tahun 2015)

Revisi Peta :
Peta ini dibuat berdasarkan hasil penggambaran field yang dilakukan berdasarkan inisiatif awal Lurah, Camat, dan dibetahkan oleh Pemerintah Daerah Kota Tangerang.

PETA BATAS KELURAHAN

Kode Wilayah : 36.71.06.1008

KELURAHAN PANINGGILAN UTARA
KECAMATAN CILEDUG
KOTA TANGERANG
PROVINSI BANTEN

SKALA 1:7,970



Petunjuk Letak Peta



Sistem Proyeksi : Transverse Mercator
Sistem Grid : Grid Geografis dan Grid Universal Transverse Mercator
Datum Horizontal : SRG 2013



DIBUAT OLEH :
PEMERINTAH KOTA TANGERANG
Jl. Satria, RT.002/RW.001, Sukasari, Kec. Tangerang, Kota Tangerang, Indonesia 15111
Email : bagianstatapemerintah@tangerahpeta.go.id, Telp. (021) 55764958
© Copyright 2022. All Rights Reserved.

KETERANGAN

- ▲ Titik Kartometrik
- Kantor Pemerintahan
- Batas Provinsi
- Batas Kabupaten/Kota
- Batas Kecamatan
- Batas Kelurahan

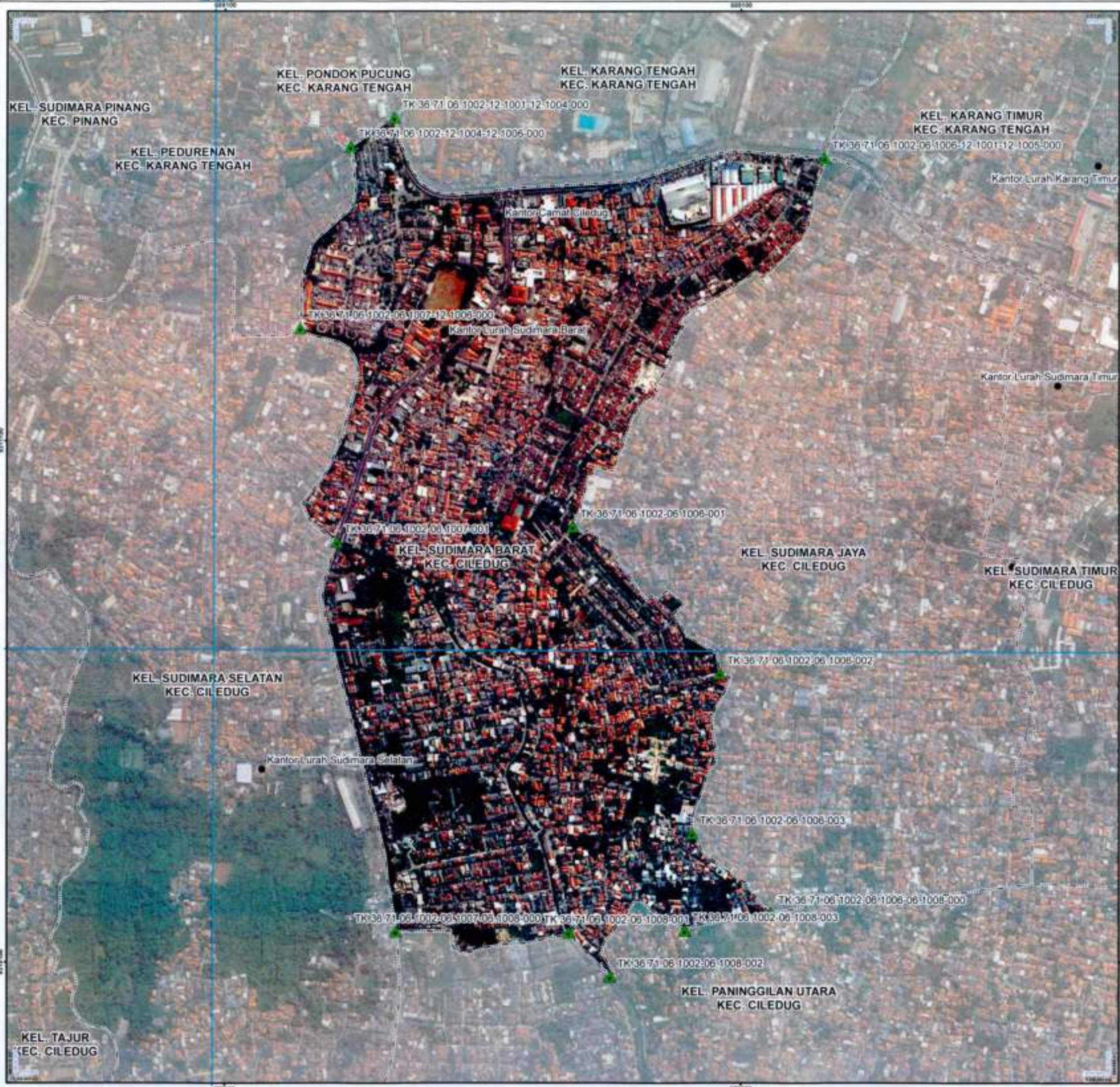
Daftar Titik Kartometrik

No	Titik	X (SRG 2013)	Y (SRG 2013)	Uraian
1	1	1000000	1000000	
2	2	1000000	1000000	
3	3	1000000	1000000	
4	4	1000000	1000000	
5	5	1000000	1000000	
6	6	1000000	1000000	
7	7	1000000	1000000	
8	8	1000000	1000000	
9	9	1000000	1000000	
10	10	1000000	1000000	
11	11	1000000	1000000	
12	12	1000000	1000000	
13	13	1000000	1000000	
14	14	1000000	1000000	
15	15	1000000	1000000	
16	16	1000000	1000000	
17	17	1000000	1000000	
18	18	1000000	1000000	
19	19	1000000	1000000	
20	20	1000000	1000000	
21	21	1000000	1000000	
22	22	1000000	1000000	
23	23	1000000	1000000	
24	24	1000000	1000000	
25	25	1000000	1000000	
26	26	1000000	1000000	
27	27	1000000	1000000	
28	28	1000000	1000000	
29	29	1000000	1000000	
30	30	1000000	1000000	
31	31	1000000	1000000	
32	32	1000000	1000000	
33	33	1000000	1000000	
34	34	1000000	1000000	
35	35	1000000	1000000	
36	36	1000000	1000000	
37	37	1000000	1000000	
38	38	1000000	1000000	
39	39	1000000	1000000	
40	40	1000000	1000000	
41	41	1000000	1000000	
42	42	1000000	1000000	
43	43	1000000	1000000	
44	44	1000000	1000000	
45	45	1000000	1000000	
46	46	1000000	1000000	
47	47	1000000	1000000	
48	48	1000000	1000000	
49	49	1000000	1000000	
50	50	1000000	1000000	

Ditetapkan di Tangerang
Tanggal :
WALIKOTA TANGERANG

ARIEF R. WISMANSYAH

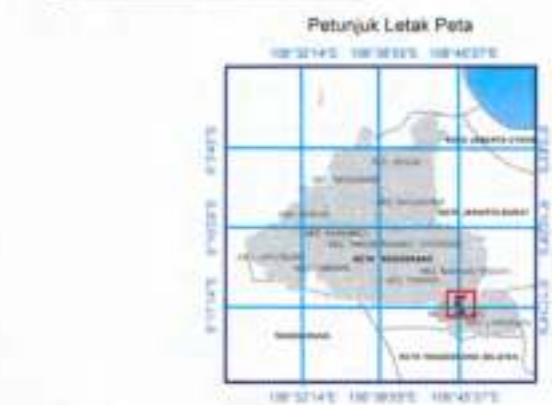
Sumber Peta : Citra Satelit Resmi Resmi Tahun 2013-2015
Data batas wilayah administrasi Kelurahan Tangerang Tahun 2022
Batas Daerah Kabupaten Tangerang Dengan Kota Tangerang Provinsi Banten (PERMENDAGRI Nomor 01 Tahun 2014)
Batas Daerah Kota Tangerang Selatan Dengan Kota Tangerang Provinsi Banten (PERMENDAGRI Nomor 11 Tahun 2012)
Batas Daerah Provinsi Daerah Khusus Jakarta Dengan Provinsi Banten (PERMENDAGRI Nomor 37 Tahun 2018)
Ruang Peta : Peta ini dibuat berdasarkan hasil penggambaran batas yang dilakukan berdasarkan kesepakatan antar Lurah, Camat, dan Kepala Desa Pemerintahan Daerah Kota Tangerang.



PETA BATAS KELURAHAN

Kode Wilayah : 36.71.06.1002
KELURAHAN SUDIMARA BARAT
 KECAMATAN CILEDUG
 KOTA TANGERANG
 PROVINSI BANTEN

SKALA 1:7.180



Sistem Proyeksi : Transverse Mercator
 Sistem Grid : Grid Geografi dan Grid Universal Transverse Mercator
 Datum Horizontal : SRG 2013

DIBUAT OLEH :
 PEMERINTAH KOTA TANGERANG
 J. Setra, RT.002/RW.001, Sukasari, Kec. Tangerang, Kota Tangerang, Indonesia 15111
 Email : bagiantalipemerintahan@tangerangkota.go.id, Telp. (021) 65764955
 © Copyright 2022. All Rights Reserved.

- KETERANGAN**
- ▲ Titik Kartometrik
 - Kantor Kecamatan
 - Kantor Kelurahan
 - Batas Provinsi
 - Batas Kabupaten/Kota
 - Batas Kecamatan
 - Batas Kelurahan

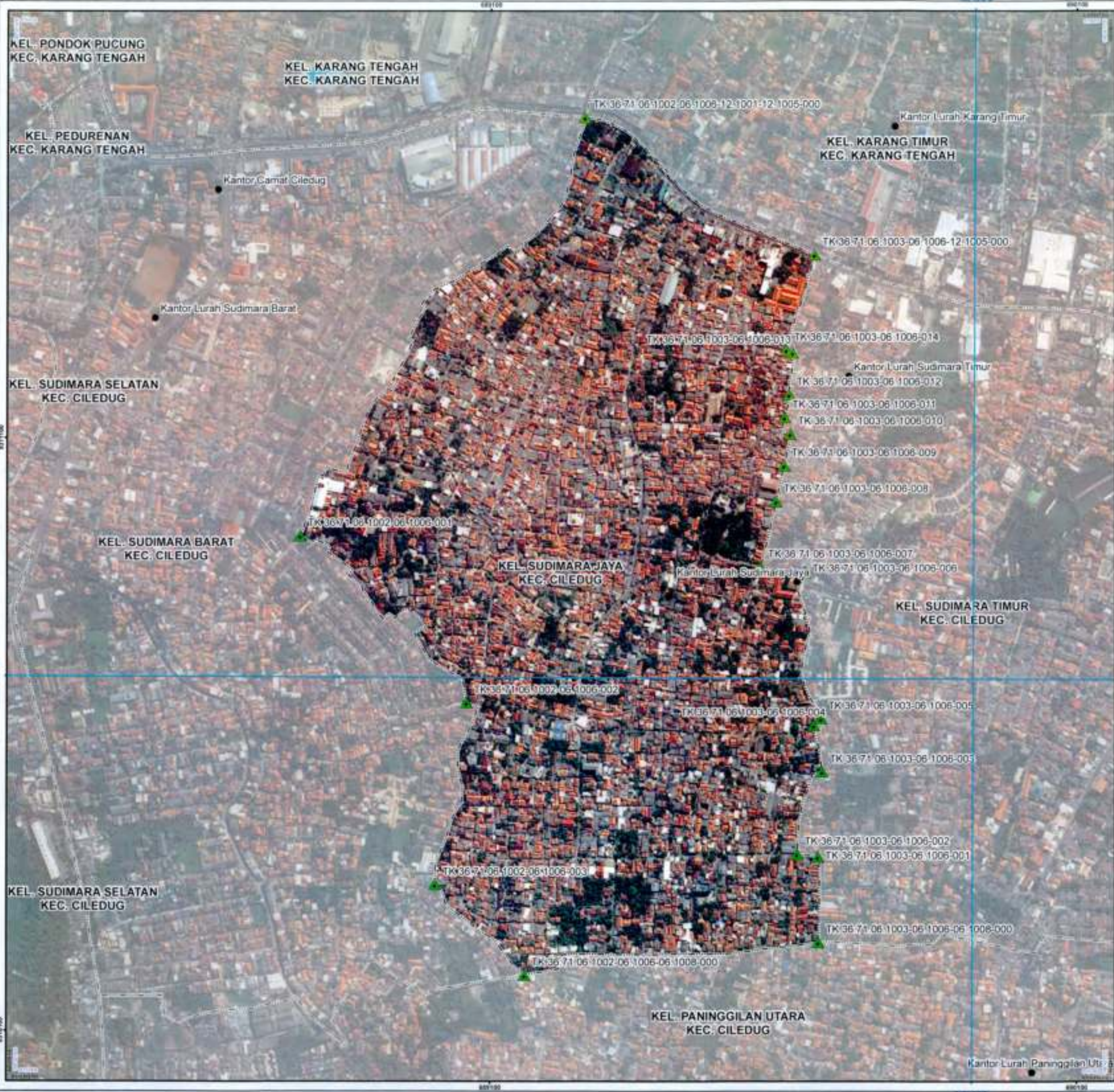
Daftar Titik Kartometrik

No	Titik	X (m)	Y (m)	U	V
1	1	1000000	1000000	0	0
2	2	1000000	1000000	0	0
3	3	1000000	1000000	0	0
4	4	1000000	1000000	0	0
5	5	1000000	1000000	0	0
6	6	1000000	1000000	0	0
7	7	1000000	1000000	0	0
8	8	1000000	1000000	0	0
9	9	1000000	1000000	0	0
10	10	1000000	1000000	0	0

Ditetapkan di Tangerang
 Tanggal :
WALIKOTA TANGERANG

ARIEF R. WISMANSYAH

Sumber Peta : - Citra Telega Satelit Bing Maps, Google Earth 2013-2015
 - Data batas wilayah administratif kelurahan hasil kegiatan Kespaspakan Tahun 2022
 - Batas Desa Kabupaten Tangerang Dengan Kota Tangerang Provinsi Banten (PERMENDAGRI Nomor 61 Tahun 2014)
 - Batas Daerah Kota Tangerang Selatan Dengan Kota Tangerang Provinsi Banten (PERMENDAGRI Nomor 11 Tahun 2012)
 - Batas Daerah Provinsi Daerah Khusus Ibukota Jakarta Dengan Provinsi Banten (PERMENDAGRI Nomor 37 Tahun 2011)
 Revisi Peta : Peta ini dibuat berdasarkan hasil penggambaran foto yang dilakukan berdasarkan kesepakatan antar Lurah, Camat, dan diketahui oleh Pemerintah Daerah Kota Tangerang.



PETA BATAS KELURAHAN

Kode Wilayah : 36.71.06.1006
KELURAHAN SUDIMARA JAYA
 KECAMATAN CILEDUG
 KOTA TANGERANG
 PROVINSI BANTEN

U SKALA 1:5.310



Sistem Proyeksi : Transverse Mercator
 Sistem Grid : Grid Geografi dan Grid Universal Transverse Mercator
 Datum Horizontal : IIRGI 2013

DIBUAT OLEH :
 PEMERINTAH KOTA TANGERANG
 JI. Setia, RT.002/RW.001, Sukasari, Kec. Tangerang, Kota Tangerang, Indonesia 15111
 Email : bagiatapemkotatangerang@tangerangkota.go.id, Telp. (0271) 8574999
 © Copyright 2022, All Rights Reserved.

- KETERANGAN**
- ▲ Titik Kartometrik
 - Kantor Pemerintahan
 - Batas Provinsi
 - Batas Kabupaten/Kota
 - Batas Kecamatan
 - Batas Kelurahan

Daftar Titik Kartometrik


No.	Uraian Titik	X (M)	Y (M)	Uraian Titik	X (M)	Y (M)	
1	Titik Sudimara Barat	681240	12000	1	Titik Karang Tengah	681240	12000
2	Titik Sudimara Selatan	681240	12000	2	Titik Karang Timur	681240	12000
3	Titik Sudimara Selatan	681240	12000	3	Titik Karang Timur	681240	12000
4	Titik Sudimara Selatan	681240	12000	4	Titik Karang Timur	681240	12000
5	Titik Sudimara Selatan	681240	12000	5	Titik Karang Timur	681240	12000
6	Titik Sudimara Selatan	681240	12000	6	Titik Karang Timur	681240	12000
7	Titik Sudimara Selatan	681240	12000	7	Titik Karang Timur	681240	12000
8	Titik Sudimara Selatan	681240	12000	8	Titik Karang Timur	681240	12000
9	Titik Sudimara Selatan	681240	12000	9	Titik Karang Timur	681240	12000
10	Titik Sudimara Selatan	681240	12000	10	Titik Karang Timur	681240	12000
11	Titik Sudimara Selatan	681240	12000	11	Titik Karang Timur	681240	12000
12	Titik Sudimara Selatan	681240	12000	12	Titik Karang Timur	681240	12000
13	Titik Sudimara Selatan	681240	12000	13	Titik Karang Timur	681240	12000
14	Titik Sudimara Selatan	681240	12000	14	Titik Karang Timur	681240	12000
15	Titik Sudimara Selatan	681240	12000	15	Titik Karang Timur	681240	12000
16	Titik Sudimara Selatan	681240	12000	16	Titik Karang Timur	681240	12000
17	Titik Sudimara Selatan	681240	12000	17	Titik Karang Timur	681240	12000
18	Titik Sudimara Selatan	681240	12000	18	Titik Karang Timur	681240	12000
19	Titik Sudimara Selatan	681240	12000	19	Titik Karang Timur	681240	12000
20	Titik Sudimara Selatan	681240	12000	20	Titik Karang Timur	681240	12000
21	Titik Sudimara Selatan	681240	12000	21	Titik Karang Timur	681240	12000
22	Titik Sudimara Selatan	681240	12000	22	Titik Karang Timur	681240	12000
23	Titik Sudimara Selatan	681240	12000	23	Titik Karang Timur	681240	12000
24	Titik Sudimara Selatan	681240	12000	24	Titik Karang Timur	681240	12000
25	Titik Sudimara Selatan	681240	12000	25	Titik Karang Timur	681240	12000
26	Titik Sudimara Selatan	681240	12000	26	Titik Karang Timur	681240	12000
27	Titik Sudimara Selatan	681240	12000	27	Titik Karang Timur	681240	12000
28	Titik Sudimara Selatan	681240	12000	28	Titik Karang Timur	681240	12000
29	Titik Sudimara Selatan	681240	12000	29	Titik Karang Timur	681240	12000
30	Titik Sudimara Selatan	681240	12000	30	Titik Karang Timur	681240	12000
31	Titik Sudimara Selatan	681240	12000	31	Titik Karang Timur	681240	12000
32	Titik Sudimara Selatan	681240	12000	32	Titik Karang Timur	681240	12000
33	Titik Sudimara Selatan	681240	12000	33	Titik Karang Timur	681240	12000
34	Titik Sudimara Selatan	681240	12000	34	Titik Karang Timur	681240	12000
35	Titik Sudimara Selatan	681240	12000	35	Titik Karang Timur	681240	12000
36	Titik Sudimara Selatan	681240	12000	36	Titik Karang Timur	681240	12000
37	Titik Sudimara Selatan	681240	12000	37	Titik Karang Timur	681240	12000
38	Titik Sudimara Selatan	681240	12000	38	Titik Karang Timur	681240	12000
39	Titik Sudimara Selatan	681240	12000	39	Titik Karang Timur	681240	12000
40	Titik Sudimara Selatan	681240	12000	40	Titik Karang Timur	681240	12000
41	Titik Sudimara Selatan	681240	12000	41	Titik Karang Timur	681240	12000
42	Titik Sudimara Selatan	681240	12000	42	Titik Karang Timur	681240	12000
43	Titik Sudimara Selatan	681240	12000	43	Titik Karang Timur	681240	12000
44	Titik Sudimara Selatan	681240	12000	44	Titik Karang Timur	681240	12000
45	Titik Sudimara Selatan	681240	12000	45	Titik Karang Timur	681240	12000
46	Titik Sudimara Selatan	681240	12000	46	Titik Karang Timur	681240	12000
47	Titik Sudimara Selatan	681240	12000	47	Titik Karang Timur	681240	12000
48	Titik Sudimara Selatan	681240	12000	48	Titik Karang Timur	681240	12000
49	Titik Sudimara Selatan	681240	12000	49	Titik Karang Timur	681240	12000
50	Titik Sudimara Selatan	681240	12000	50	Titik Karang Timur	681240	12000
51	Titik Sudimara Selatan	681240	12000	51	Titik Karang Timur	681240	12000
52	Titik Sudimara Selatan	681240	12000	52	Titik Karang Timur	681240	12000
53	Titik Sudimara Selatan	681240	12000	53	Titik Karang Timur	681240	12000
54	Titik Sudimara Selatan	681240	12000	54	Titik Karang Timur	681240	12000
55	Titik Sudimara Selatan	681240	12000	55	Titik Karang Timur	681240	12000
56	Titik Sudimara Selatan	681240	12000	56	Titik Karang Timur	681240	12000
57	Titik Sudimara Selatan	681240	12000	57	Titik Karang Timur	681240	12000
58	Titik Sudimara Selatan	681240	12000	58	Titik Karang Timur	681240	12000
59	Titik Sudimara Selatan	681240	12000	59	Titik Karang Timur	681240	12000
60	Titik Sudimara Selatan	681240	12000	60	Titik Karang Timur	681240	12000
61	Titik Sudimara Selatan	681240	12000	61	Titik Karang Timur	681240	12000
62	Titik Sudimara Selatan	681240	12000	62	Titik Karang Timur	681240	12000
63	Titik Sudimara Selatan	681240	12000	63	Titik Karang Timur	681240	12000
64	Titik Sudimara Selatan	681240	12000	64	Titik Karang Timur	681240	12000
65	Titik Sudimara Selatan	681240	12000	65	Titik Karang Timur	681240	12000
66	Titik Sudimara Selatan	681240	12000	66	Titik Karang Timur	681240	12000
67	Titik Sudimara Selatan	681240	12000	67	Titik Karang Timur	681240	12000
68	Titik Sudimara Selatan	681240	12000	68	Titik Karang Timur	681240	12000
69	Titik Sudimara Selatan	681240	12000	69	Titik Karang Timur	681240	12000
70	Titik Sudimara Selatan	681240	12000	70	Titik Karang Timur	681240	12000
71	Titik Sudimara Selatan	681240	12000	71	Titik Karang Timur	681240	12000
72	Titik Sudimara Selatan	681240	12000	72	Titik Karang Timur	681240	12000
73	Titik Sudimara Selatan	681240	12000	73	Titik Karang Timur	681240	12000
74	Titik Sudimara Selatan	681240	12000	74	Titik Karang Timur	681240	12000
75	Titik Sudimara Selatan	681240	12000	75	Titik Karang Timur	681240	12000
76	Titik Sudimara Selatan	681240	12000	76	Titik Karang Timur	681240	12000
77	Titik Sudimara Selatan	681240	12000	77	Titik Karang Timur	681240	12000
78	Titik Sudimara Selatan	681240	12000	78	Titik Karang Timur	681240	12000
79	Titik Sudimara Selatan	681240	12000	79	Titik Karang Timur	681240	12000
80	Titik Sudimara Selatan	681240	12000	80	Titik Karang Timur	681240	12000
81	Titik Sudimara Selatan	681240	12000	81	Titik Karang Timur	681240	12000
82	Titik Sudimara Selatan	681240	12000	82	Titik Karang Timur	681240	12000
83	Titik Sudimara Selatan	681240	12000	83	Titik Karang Timur	681240	12000
84	Titik Sudimara Selatan	681240	12000	84	Titik Karang Timur	681240	12000
85	Titik Sudimara Selatan	681240	12000	85	Titik Karang Timur	681240	12000
86	Titik Sudimara Selatan	681240	12000	86	Titik Karang Timur	681240	12000
87	Titik Sudimara Selatan	681240	12000	87	Titik Karang Timur	681240	12000
88	Titik Sudimara Selatan	681240	12000	88	Titik Karang Timur	681240	12000
89	Titik Sudimara Selatan	681240	12000	89	Titik Karang Timur	681240	12000
90	Titik Sudimara Selatan	681240	12000	90	Titik Karang Timur	681240	12000
91	Titik Sudimara Selatan	681240	12000	91	Titik Karang Timur	681240	12000
92	Titik Sudimara Selatan	681240	12000	92	Titik Karang Timur	681240	12000
93	Titik Sudimara Selatan	681240	12000	93	Titik Karang Timur	681240	12000
94	Titik Sudimara Selatan	681240	12000	94	Titik Karang Timur	681240	12000
95	Titik Sudimara Selatan	681240	12000	95	Titik Karang Timur	681240	12000
96	Titik Sudimara Selatan	681240	12000	96	Titik Karang Timur	681240	12000
97	Titik Sudimara Selatan	681240	12000	97	Titik Karang Timur	681240	12000
98	Titik Sudimara Selatan	681240	12000	98	Titik Karang Timur	681240	12000
99	Titik Sudimara Selatan	681240	12000	99	Titik Karang Timur	681240	12000
100	Titik Sudimara Selatan	681240	12000	100	Titik Karang Timur	681240	12000

Ditetapkan di Tangerang
 Tanggal :
WALIKOTA TANGERANG

ARIEF R. WISMANSYAH

Sumber Peta :
 - Data Titik Satelit Resolusi Tinggi Nasional tahun 2013-2015
 - Data batas wilayah administrasi RGS/RSK Provinsi Banten tahun 2014
 - Batas Daerah Kabupaten Tangerang Dengan Kota Tangerang Provinsi Banten (PERMENDAGRI Nomor 11 Tahun 2014)
 - Batas Daerah Kota Tangerang Selatan Dengan Kota Tangerang Provinsi Banten (PERMENDAGRI Nomor 11 Tahun 2012)
 - Batas Daerah Provinsi Daerah Khusus Jakarta Dengan Provinsi Banten (PERMENDAGRI Nomor 37 Tahun 2015)

Revisi Peta :
 - Peta ini dibuat berdasarkan hasil penggambaran batas yang dilakukan berdasarkan kesepakatan antar Lurah, Camat, dan dibantu oleh Pemerintah Daerah Kota Tangerang.



PETA BATAS KELURAHAN

Kode Wilayah : 36.71.06.1007

KELURAHAN SUDIMARA SELATAN
KECAMATAN CILEDUG
KOTA TANGERANG
PROVINSI BANTEN

U SKALA 1:8.540



Petunjuk Letak Peta



Sistem Proyeksi : Transverse Mercator
Sistem Grid : Grid Geografi dan Grid Universal Transverse Mercator
Datum Horizontal : SRG 2013

DIBUAT OLEH :
PEMERINTAH KOTA TANGERANG
J. Sastra, RT.002/RW.001, Dukuhcahri, Kec. Tangerang, Kota Tangerang, Indonesia 10111
Email : bagantatapemencamatan@tangerangkota.go.id, Telp. (0271) 8576888
© Copyright 2022. All Rights Reserved.

- KETERANGAN**
- ▲ Titik Kartometrik
 - Batas Kelurahan
 - Batas Kecamatan
 - Batas Desa
 - Batas Kelurahan

Daftar Titik Kartometrik

No	Titik	X (m)	Y (m)
1	1	1000000	1000000
2	2	1000000	1000000
3	3	1000000	1000000
4	4	1000000	1000000
5	5	1000000	1000000
6	6	1000000	1000000
7	7	1000000	1000000
8	8	1000000	1000000
9	9	1000000	1000000
10	10	1000000	1000000
11	11	1000000	1000000
12	12	1000000	1000000
13	13	1000000	1000000
14	14	1000000	1000000
15	15	1000000	1000000
16	16	1000000	1000000
17	17	1000000	1000000
18	18	1000000	1000000
19	19	1000000	1000000
20	20	1000000	1000000
21	21	1000000	1000000
22	22	1000000	1000000
23	23	1000000	1000000
24	24	1000000	1000000
25	25	1000000	1000000
26	26	1000000	1000000
27	27	1000000	1000000
28	28	1000000	1000000
29	29	1000000	1000000
30	30	1000000	1000000
31	31	1000000	1000000
32	32	1000000	1000000
33	33	1000000	1000000
34	34	1000000	1000000
35	35	1000000	1000000
36	36	1000000	1000000
37	37	1000000	1000000
38	38	1000000	1000000
39	39	1000000	1000000
40	40	1000000	1000000
41	41	1000000	1000000
42	42	1000000	1000000
43	43	1000000	1000000
44	44	1000000	1000000
45	45	1000000	1000000
46	46	1000000	1000000
47	47	1000000	1000000
48	48	1000000	1000000
49	49	1000000	1000000
50	50	1000000	1000000

Ditetapkan di Tangerang
Tanggal :
WALIKOTA TANGERANG

ARIEF R. WISMANSYAH

Sumber Peta :
- Data Titik Satelit Penginderaan Jauh Tahun 2019
- Data Satelit yang diunduh melalui aplikasi KomandoSatir Tahun 2022
- Batas Kelurahan berdasarkan Peraturan Walikota Tangerang Nomor 11 Tahun 2014
- Batas Kecamatan Kabupaten Tangerang Dengan Kota Tangerang Provinsi Banten (PERMENDAGRI Nomor 11 Tahun 2014)
- Batas Daerah Kota Tangerang Selatan Dengan Kota Tangerang Provinsi Banten (PERMENDAGRI Nomor 11 Tahun 2012)
- Batas Daerah Provinsi Daerah Khusus Jakarta Dengan Provinsi Banten (PERMENDAGRI Nomor 27 Tahun 2015)

Keypad Peta :
Peta ini dibuat berdasarkan hasil penggambaran batas yang dilakukan berdasarkan kesepakatan antar Lurah, Camat, dan dibantu oleh Pemerintah Daerah Kota Tangerang.



PETA BATAS KELURAHAN

Kode Wilayah : 36.71.06.1003
KELURAHAN SUDIMARA TIMUR
 KECAMATAN CILEDUG
 KOTA TANGERANG
 PROVINSI BANTEN

SKALA 1:5.130



Petunjuk Letak Peta



Sistem Proyeksi : Transverse Mercator
 Sistem Grid : Grid Geografik dan Grid Universal Transverse Mercator
 Datum Horizontal : SRGI 2013



DIBUAT OLEH:
PEMERINTAH KOTA TANGERANG
 Jl. Bahoa, RT. 02/01 RW 001, Sukasari, Kec. Tangerang, Kota Tangerang, Indonesia 15111
 Email : bagianlapamasyarakat@tangerangkota.go.id, Telp. (021) 55764855
 © Copyright 2023. All Rights Reserved.

KETERANGAN

- ▲ Titik Kartometrik
- Kantor Pemerintahan
- Batas Provinsi
- Batas Kabupaten/Kota
- Batas Kecamatan
- Batas Kelurahan

Daftar Titik Kartometrik

No	Titik	X (m)	Y (m)
1	1	1000000	1000000
2	2	1000000	1000001
3	3	1000001	1000000
4	4	1000001	1000001
5	5	1000002	1000000
6	6	1000002	1000001
7	7	1000003	1000000
8	8	1000003	1000001
9	9	1000004	1000000
10	10	1000004	1000001
11	11	1000005	1000000
12	12	1000005	1000001
13	13	1000006	1000000
14	14	1000006	1000001
15	15	1000007	1000000
16	16	1000007	1000001
17	17	1000008	1000000
18	18	1000008	1000001
19	19	1000009	1000000
20	20	1000009	1000001
21	21	1000010	1000000
22	22	1000010	1000001
23	23	1000011	1000000
24	24	1000011	1000001
25	25	1000012	1000000
26	26	1000012	1000001
27	27	1000013	1000000
28	28	1000013	1000001
29	29	1000014	1000000
30	30	1000014	1000001
31	31	1000015	1000000
32	32	1000015	1000001
33	33	1000016	1000000
34	34	1000016	1000001
35	35	1000017	1000000
36	36	1000017	1000001
37	37	1000018	1000000
38	38	1000018	1000001
39	39	1000019	1000000
40	40	1000019	1000001
41	41	1000020	1000000
42	42	1000020	1000001
43	43	1000021	1000000
44	44	1000021	1000001
45	45	1000022	1000000
46	46	1000022	1000001
47	47	1000023	1000000
48	48	1000023	1000001
49	49	1000024	1000000
50	50	1000024	1000001
51	51	1000025	1000000
52	52	1000025	1000001
53	53	1000026	1000000
54	54	1000026	1000001
55	55	1000027	1000000
56	56	1000027	1000001
57	57	1000028	1000000
58	58	1000028	1000001
59	59	1000029	1000000
60	60	1000029	1000001
61	61	1000030	1000000
62	62	1000030	1000001
63	63	1000031	1000000
64	64	1000031	1000001
65	65	1000032	1000000
66	66	1000032	1000001
67	67	1000033	1000000
68	68	1000033	1000001
69	69	1000034	1000000
70	70	1000034	1000001
71	71	1000035	1000000
72	72	1000035	1000001
73	73	1000036	1000000
74	74	1000036	1000001
75	75	1000037	1000000
76	76	1000037	1000001
77	77	1000038	1000000
78	78	1000038	1000001
79	79	1000039	1000000
80	80	1000039	1000001
81	81	1000040	1000000
82	82	1000040	1000001
83	83	1000041	1000000
84	84	1000041	1000001
85	85	1000042	1000000
86	86	1000042	1000001
87	87	1000043	1000000
88	88	1000043	1000001
89	89	1000044	1000000
90	90	1000044	1000001
91	91	1000045	1000000
92	92	1000045	1000001
93	93	1000046	1000000
94	94	1000046	1000001
95	95	1000047	1000000
96	96	1000047	1000001
97	97	1000048	1000000
98	98	1000048	1000001
99	99	1000049	1000000
100	100	1000049	1000001

Ditetapkan di Tangerang
 Tanggal :
WALIKOTA TANGERANG

(Signature)
ARIEF R. WISMANSYAH

Sumber Data : Citra Telega Satelit Google Earth tahun 2013-2015
 - Data batas wilayah administratif seluruh hasil Keputusan Kepala Dinas Tahun 2022
 - Batas Kelurahan Tangerang Dengan Kota Tangerang, Provinsi Banten (PERMENDAGRI Nomor 81 Tahun 2014)
 - Batas Daerah Kota Tangerang Selatan Dengan Kota Tangerang, Provinsi Banten (PERMENDAGRI Nomor 11 Tahun 2012)
 - Batas Daerah Provinsi Daerah Khusus Jakarta Dengan Provinsi Banten (PERMENDAGRI Nomor 31 Tahun 2014)
 - Batas Daerah Provinsi Banten Dengan Provinsi Jawa Barat Dengan Provinsi Banten (PERMENDAGRI Nomor 31 Tahun 2014)

Revisi Peta : Peta ini dibuat berdasarkan hasil penggabungan data yang diolah berdasarkan keputus kepala desa Lurah, Camat, dan distrik oleh Pemerintah Daerah Kota Tangerang.



PETA BATAS KELURAHAN

Kode Wilayah : 35.71.06.1004
KELURAHAN TAJUR
 KECAMATAN CILEDUG
 KOTA TANGERANG
 PROVINSI BANTEN

U SKALA 1:6.980



Sistem Proyeksi : Transverse Mercator
 Sistem Grid : Grid Geografi dan Grid Universal Transverse Mercator
 Datum Horizontal : SRG 2013

DIBUAT OLEH :
 PEMERINTAH KOTA TANGERANG
 Jl. Setra, RT 002/RW 001, Sukasari, Kec. Tangerang, Kota Tangerang, Indonesia 18111
 Email : bagianitapemerintahan@tangerangkota.go.id, Telp. (0271) 85784888
 © Copyright 2022. All Rights Reserved.

- KETERANGAN**
- Titik Kartometrik
 - Kantor Pemerintahan
 - Batas Provinsi
 - Batas Kabupaten/Kota
 - Batas Kecamatan
 - Batas Kelurahan

Daftar Titik Kartometrik

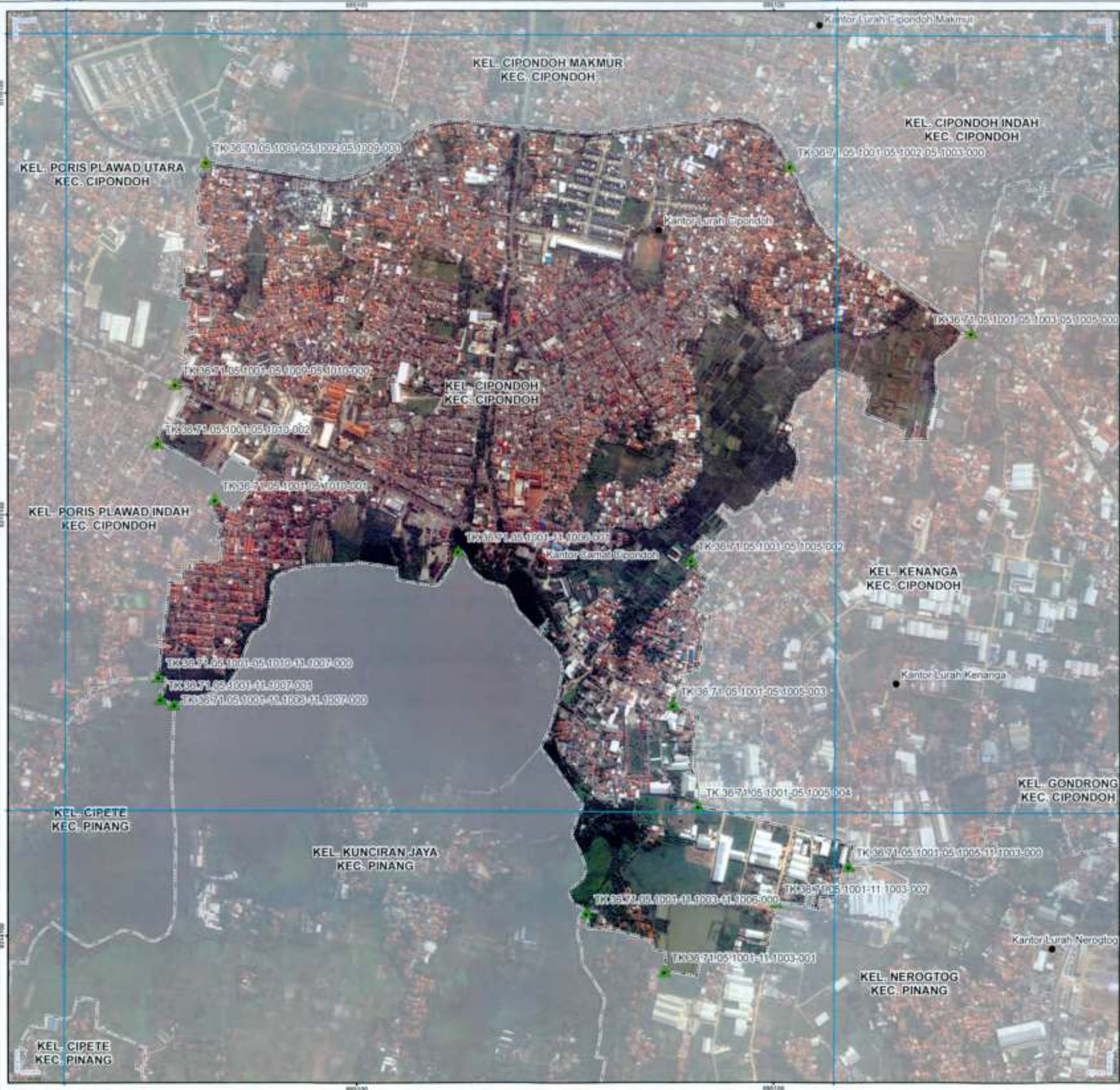
No	Titik	X (m)	Y (m)
1	1	1000000	1000000
2	2	1000000	1000001
3	3	1000001	1000000
4	4	1000001	1000001
5	5	1000002	1000000
6	6	1000002	1000001
7	7	1000003	1000000
8	8	1000003	1000001
9	9	1000004	1000000
10	10	1000004	1000001

Di tetapkan di Tangerang
 Tanggal :
WALIKOTA TANGERANG

ARIEF R. WISMANSYAH

Sumber Data : Data Satek Satelit Peta, Google Earth, Tahun 2013-2014
 - Data batas wilayah administrasi kelurahan hasil pemetaan Tahun 2022
 - Batas Daerah Kabupaten Tangerang Dengan Kota Tangerang Provinsi Banten (PERMENDAGRI Nomor 81 Tahun 2014)
 - Batas Kelurahan Kota Tangerang Selatan Dengan Kota Tangerang Provinsi Banten (PERMENDAGRI Nomor 11 Tahun 2012)
 - Batas Daerah Provinsi Daerah Khusus Ibukota Jakarta Dengan Provinsi Banten (PERMENDAGRI Nomor 37 Tahun 2015)

Revisi Peta : Peta ini dibuat berdasarkan hasil penggabungan data yang dilakukan berdasarkan kesepakatan antar Lurah, Camat, dan Kepala Desa/ Kelurahan Pemerintah Daerah Kota Tangerang



PETA BATAS KELURAHAN


Kode Wilayah : 36.71.05.1001

KELURAHAN CIPONDOH
KECAMATAN CIPONDOH
KOTA TANGERANG
PROVINSI BANTEN

SKALA 1:8.890



Petunjuk Letak Peta



Sistem Proyeksi : Transverse Mercator
Sistem Grid : Grid Nasional dan Grid Universal Transverse Mercator
Datum Horizontal : SRG 2013



DIBUAT OLEH :
PEMERINTAH KOTA TANGERANG
Jl. Satria, RT 002RW.001, Sukasari, Kec. Tangerang, Kota Tangerang, Indonesia 10111
Email : bagitastapemerintah@tangerangkota.go.id, Telp. (021) 88144000
© Copyright 2023. All Rights Reserved.

- KETERANGAN**
- ▲ Titik Batas
 - Kantor Kelurahan
 - Batas Provinsi
 - Batas Kabupaten/Kota
 - Batas Kecamatan
 - Batas Kelurahan

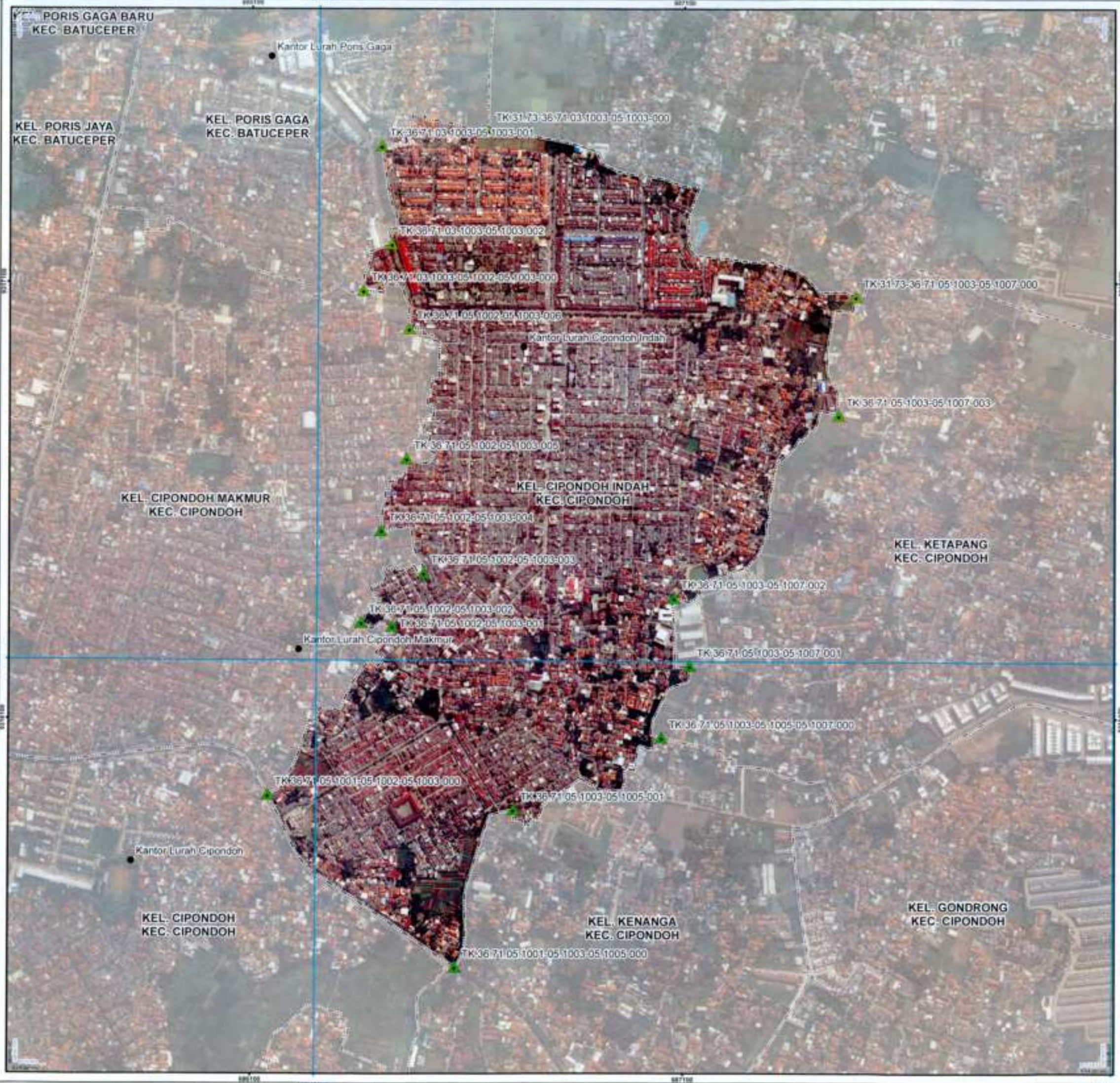
Daftar Titik Kartometrik

No	Titik	X (m)	Y (m)
1	1	1000000	1000000
2	2	1000000	1000000
3	3	1000000	1000000
4	4	1000000	1000000
5	5	1000000	1000000
6	6	1000000	1000000
7	7	1000000	1000000
8	8	1000000	1000000
9	9	1000000	1000000
10	10	1000000	1000000
11	11	1000000	1000000
12	12	1000000	1000000
13	13	1000000	1000000
14	14	1000000	1000000
15	15	1000000	1000000
16	16	1000000	1000000
17	17	1000000	1000000
18	18	1000000	1000000
19	19	1000000	1000000
20	20	1000000	1000000
21	21	1000000	1000000
22	22	1000000	1000000
23	23	1000000	1000000
24	24	1000000	1000000
25	25	1000000	1000000
26	26	1000000	1000000
27	27	1000000	1000000
28	28	1000000	1000000
29	29	1000000	1000000
30	30	1000000	1000000
31	31	1000000	1000000
32	32	1000000	1000000
33	33	1000000	1000000
34	34	1000000	1000000
35	35	1000000	1000000
36	36	1000000	1000000
37	37	1000000	1000000
38	38	1000000	1000000
39	39	1000000	1000000
40	40	1000000	1000000
41	41	1000000	1000000
42	42	1000000	1000000
43	43	1000000	1000000
44	44	1000000	1000000
45	45	1000000	1000000
46	46	1000000	1000000
47	47	1000000	1000000
48	48	1000000	1000000
49	49	1000000	1000000
50	50	1000000	1000000

Ditetapkan di Tangerang
Tanggal :
WALIKOTA TANGERANG

ARIEF R. WISMANSYAH

Sumber Peta : Citra Satelit Google Earth, Tahun 2015-2019
Data batas wilayah administrasi Kelurahan hasil kegiatan Kewaspadaan Tahun 2022
Batas Daerah Kabupaten Tangerang Dengan Kota Tangerang Provinsi Banten (PERMENKABRI Nomor 91 Tahun 2014)
Batas Daerah Kota Tangerang Selatan Dengan Kota Tangerang Provinsi Banten (PERMENKABRI Nomor 11 Tahun 2012)
Batas Daerah Provinsi Daerah Khusus Ibukota Jakarta Dengan Provinsi Banten (PERMENKABRI Nomor 37 Tahun 2015)
Revisi Peta : Peta ini dibuat berdasarkan hasil pengumpulan data yang dilakukan berdasarkan kewaspadaan antar Lurah, Camat, dan Kelurahan oleh Pemerintah Daerah Kota Tangerang.



PETA BATAS KELURAHAN

Kode Wilayah : 36.71.05.1003
KELURAHAN CIPONDOH INDAH
 KECAMATAN CIPONDOH
 KOTA TANGERANG
 PROVINSI BANTEN

SKALA 1:8.530



Sistem Proyeksi : Transverse Mercator
 Sistem Grid : Grid Geografis dan Grid Universal Transverse Mercator
 Datum Horizontal : SRG 2013

DIBUAT OLEH
PEMERINTAH KOTA TANGERANG
 Jl. Santa, RT.002/RW.001, Sukasah, Kec. Tangerang, Kota Tangerang, Indonesia 18111
 Email : bagianpeta@pemkot.tangerang.go.id, Telp. (021) 85164888
 © Copyright 2022. All Rights Reserved.

- KETERANGAN**
- ▲ Titik Kartometrik
 - Kantor Pemerintahan
 - Batas Provinsi
 - - - - Batas Kabupaten/Kota
 - Batas Kecamatan
 - Batas Kelurahan

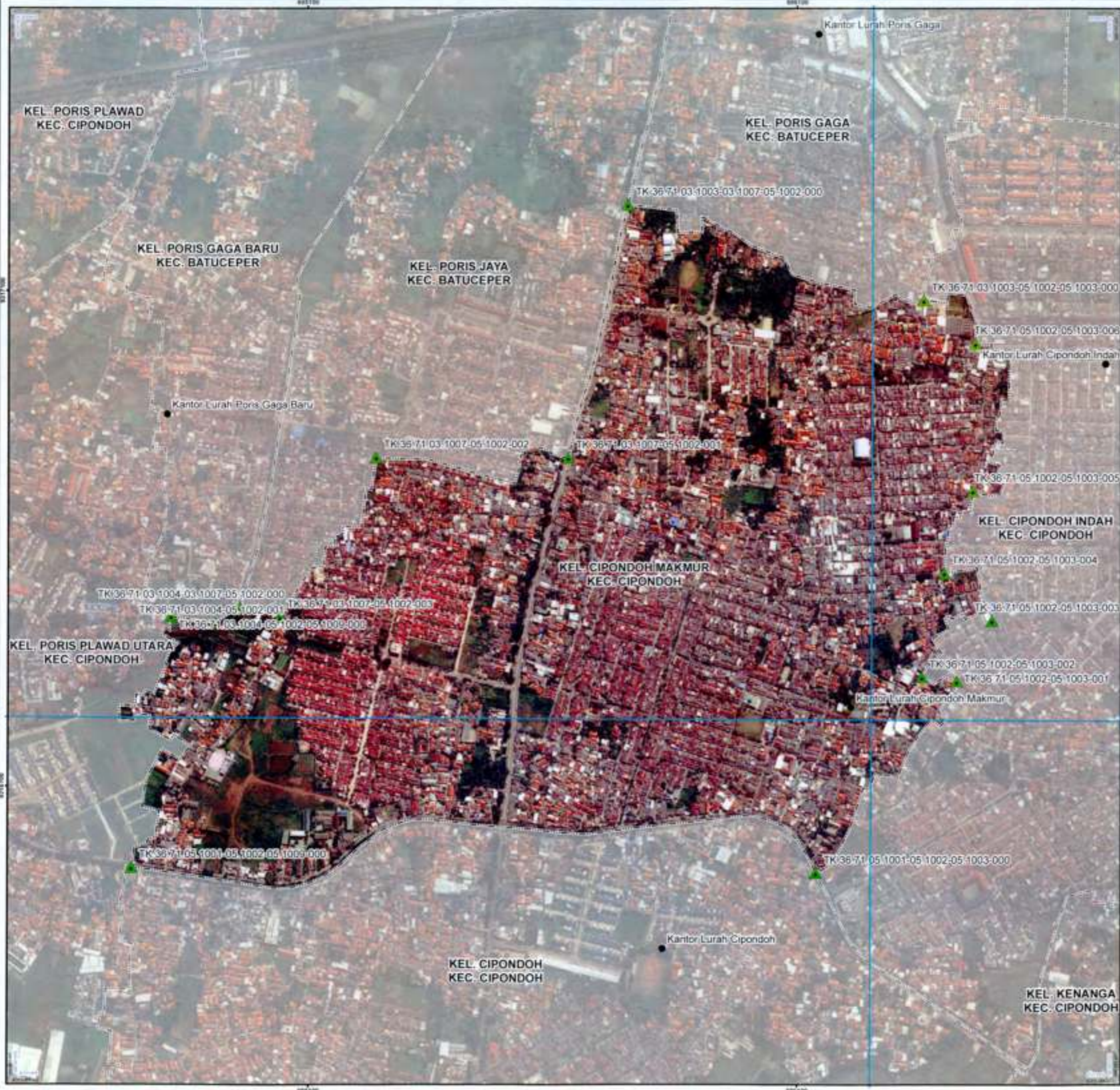
Daftar Titik Kartometrik

No	Titik	X	Y	U	V
1	TK.36.71.05.1003-05.1003-001	1003000	1003000	1003000	1003000
2	TK.36.71.05.1003-05.1003-002	1003000	1003000	1003000	1003000
3	TK.36.71.05.1003-05.1003-003	1003000	1003000	1003000	1003000
4	TK.36.71.05.1003-05.1003-004	1003000	1003000	1003000	1003000
5	TK.36.71.05.1003-05.1003-005	1003000	1003000	1003000	1003000
6	TK.36.71.05.1003-05.1003-006	1003000	1003000	1003000	1003000
7	TK.36.71.05.1003-05.1003-007	1003000	1003000	1003000	1003000
8	TK.36.71.05.1003-05.1003-008	1003000	1003000	1003000	1003000
9	TK.36.71.05.1003-05.1003-009	1003000	1003000	1003000	1003000
10	TK.36.71.05.1003-05.1003-010	1003000	1003000	1003000	1003000
11	TK.36.71.05.1003-05.1003-011	1003000	1003000	1003000	1003000
12	TK.36.71.05.1003-05.1003-012	1003000	1003000	1003000	1003000
13	TK.36.71.05.1003-05.1003-013	1003000	1003000	1003000	1003000
14	TK.36.71.05.1003-05.1003-014	1003000	1003000	1003000	1003000
15	TK.36.71.05.1003-05.1003-015	1003000	1003000	1003000	1003000
16	TK.36.71.05.1003-05.1003-016	1003000	1003000	1003000	1003000
17	TK.36.71.05.1003-05.1003-017	1003000	1003000	1003000	1003000
18	TK.36.71.05.1003-05.1003-018	1003000	1003000	1003000	1003000
19	TK.36.71.05.1003-05.1003-019	1003000	1003000	1003000	1003000
20	TK.36.71.05.1003-05.1003-020	1003000	1003000	1003000	1003000
21	TK.36.71.05.1003-05.1003-021	1003000	1003000	1003000	1003000
22	TK.36.71.05.1003-05.1003-022	1003000	1003000	1003000	1003000
23	TK.36.71.05.1003-05.1003-023	1003000	1003000	1003000	1003000
24	TK.36.71.05.1003-05.1003-024	1003000	1003000	1003000	1003000
25	TK.36.71.05.1003-05.1003-025	1003000	1003000	1003000	1003000
26	TK.36.71.05.1003-05.1003-026	1003000	1003000	1003000	1003000
27	TK.36.71.05.1003-05.1003-027	1003000	1003000	1003000	1003000
28	TK.36.71.05.1003-05.1003-028	1003000	1003000	1003000	1003000
29	TK.36.71.05.1003-05.1003-029	1003000	1003000	1003000	1003000
30	TK.36.71.05.1003-05.1003-030	1003000	1003000	1003000	1003000
31	TK.36.71.05.1003-05.1003-031	1003000	1003000	1003000	1003000
32	TK.36.71.05.1003-05.1003-032	1003000	1003000	1003000	1003000
33	TK.36.71.05.1003-05.1003-033	1003000	1003000	1003000	1003000
34	TK.36.71.05.1003-05.1003-034	1003000	1003000	1003000	1003000
35	TK.36.71.05.1003-05.1003-035	1003000	1003000	1003000	1003000
36	TK.36.71.05.1003-05.1003-036	1003000	1003000	1003000	1003000
37	TK.36.71.05.1003-05.1003-037	1003000	1003000	1003000	1003000
38	TK.36.71.05.1003-05.1003-038	1003000	1003000	1003000	1003000
39	TK.36.71.05.1003-05.1003-039	1003000	1003000	1003000	1003000
40	TK.36.71.05.1003-05.1003-040	1003000	1003000	1003000	1003000
41	TK.36.71.05.1003-05.1003-041	1003000	1003000	1003000	1003000
42	TK.36.71.05.1003-05.1003-042	1003000	1003000	1003000	1003000
43	TK.36.71.05.1003-05.1003-043	1003000	1003000	1003000	1003000
44	TK.36.71.05.1003-05.1003-044	1003000	1003000	1003000	1003000
45	TK.36.71.05.1003-05.1003-045	1003000	1003000	1003000	1003000
46	TK.36.71.05.1003-05.1003-046	1003000	1003000	1003000	1003000
47	TK.36.71.05.1003-05.1003-047	1003000	1003000	1003000	1003000
48	TK.36.71.05.1003-05.1003-048	1003000	1003000	1003000	1003000
49	TK.36.71.05.1003-05.1003-049	1003000	1003000	1003000	1003000
50	TK.36.71.05.1003-05.1003-050	1003000	1003000	1003000	1003000

Ditetapkan di Tangerang
 Tanggal :
WALIKOTA TANGERANG

ARIEP R. WISMANSYAH

Sumber Peta : Citra Telega Satelit Resolusi Tinggi, Desember Tahun 2013-2015.
 Data batas wilayah kecamatan kelurahan hasil ingatan Kecamatan Tangerang Tahun 2022.
 - Batas Daerah Kabupaten Tangerang Dengan Kota Tangerang Provinsi Banten (PERMENDAGRI Nomor 61 Tahun 2014)
 - Batas Daerah Kota Tangerang Dengan Kota Tangerang Provinsi Banten (PERMENDAGRI Nomor 11 Tahun 2012)
 - Batas Daerah Provinsi Daerah Khusus Jakarta Dengan Provinsi Banten (PERMENDAGRI Nomor 57 Tahun 2015)
 - Batas Daerah Provinsi Daerah Khusus Jakarta Dengan Provinsi Banten (PERMENDAGRI Nomor 57 Tahun 2015)
 - Peraturan Peta IV tentang Pembakuan hasil penggambaran batas yang dilakukan berdasarkan kesepakatan antar Lurah, Camat, dan Kepala Desa Pemerintah Daerah Kota Tangerang.



PETA BATAS KELURAHAN

Kode Wilayah : 36.71.05.1002
KELURAHAN CIPONDOH MAKMUR
 KECAMATAN CIPONDOH
 KOTA TANGERANG
 PROVINSI BANTEN

SKALA 1:7,590



Petunjuk Letak Peta



Sistem Proyeksi : Transverse Mercator
 Sistem Grid : Grid Geografis dan Grid Universal Transverse Mercator
 Datum Horizontal : SRG 2013



DIBUAT OLEH :
PEMERINTAH KOTA TANGERANG
 Jl. Balaia, RT 002/RW 001, Sukasari, Kec. Tangerang, Kota Tangerang, Indonesia 10111
 Email : bagianstatistika@tangerangkota.go.id, Telp. (021) 83744880
 © Copyright 2022. All Rights Reserved.

- KETERANGAN**
- Titik Kartometrik
 - Kantor Pemerintahan
 - Batas Provinsi
 - Batas Kabupaten/Kota
 - Batas Kecamatan
 - Batas Kelurahan

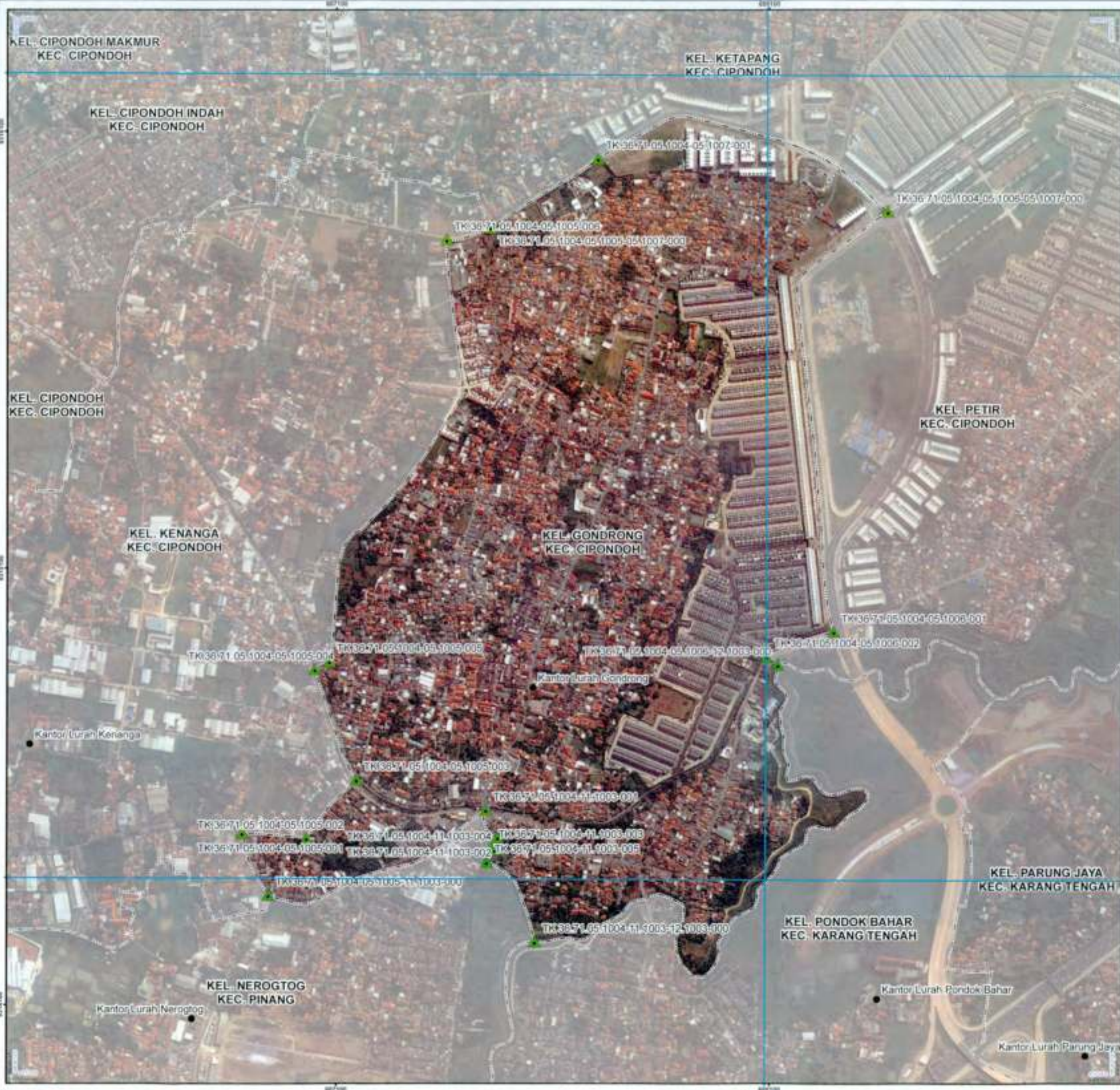
Daftar Titik Kartometrik

No. Titik	Uraian	X (m)	Y (m)
1			
2			
3			
4			
5			
6			
7			
8			
9			
10			
11			
12			
13			
14			
15			
16			
17			
18			
19			
20			
21			
22			
23			
24			
25			
26			
27			
28			
29			
30			
31			
32			
33			
34			
35			
36			
37			
38			
39			
40			
41			
42			
43			
44			
45			
46			
47			
48			
49			
50			
51			
52			
53			
54			
55			
56			
57			
58			
59			
60			
61			
62			
63			
64			
65			
66			
67			
68			
69			
70			
71			
72			
73			
74			
75			
76			
77			
78			
79			
80			
81			
82			
83			
84			
85			
86			
87			
88			
89			
90			
91			
92			
93			
94			
95			
96			
97			
98			
99			
100			

Ditetapkan di Tangerang
 Tanggal :
WALIKOTA TANGERANG

ARIEF R. WISMANSYAH

Sumber Peta : Data Topografi Badan Geospasial Nasional Tahun 2013-2018
 Data batas wilayah administrasi kelurahan hasil kegiatan Kewaspadaan Terbatas Tahun 2022
 - Batas Daerah Kabupaten Tangerang Dengan Kota Tangerang Provinsi Banten (PERMENDAGRI Nomor 01 Tahun 2014)
 - Batas Daerah Kota Tangerang Dengan Kota Tangerang Provinsi Banten (PERMENDAGRI Nomor 11 Tahun 2012)
 - Batas Daerah Provinsi Daerah Khusus Jakarta Dengan Provinsi Banten (PERMENDAGRI Nomor 17 Tahun 2012)
 Maksud Peta : Peta ini dibuat berdasarkan hasil penggabungan batas yang dilakukan berdasarkan imajinasi antar Lurah, Camat, dan dibantu oleh Pemerintah Daerah Kota Tangerang.



PETA BATAS KELURAHAN

Kode Wilayah : 36.71.05.1004

KELURAHAN GONDONG

KECAMATAN CIPONDOK

KOTA TANGERANG

PROVINSI BANTEN

SKALA 1:8.000



Petunjuk Letak Peta



Sistem Proyeksi : Transverse Mercator
 Sistem Grid : Grid Geografi dan Grid Universal Transverse Mercator
 Datum Horizontal : SRG 2013



DIBUAT OLEH :
 PEMERINTAH KOTA TANGERANG
 Jl. Selira, Rt.002/RW.001, Sukasari, Kec. Tangerang, Kota Tangerang, Indonesia 10111
 Email : bagan@pemerintahkota.tangerangkota.go.id, Telp. (021) 60744000
 © Copyright 2022. All Rights Reserved.

- KETERANGAN**
- ▲ Titik Kartometrik
 - Batas Perumahan
 - Batas Perumahan
 - Batas Perkotaan
 - Batas Desa
 - Batas Kelurahan

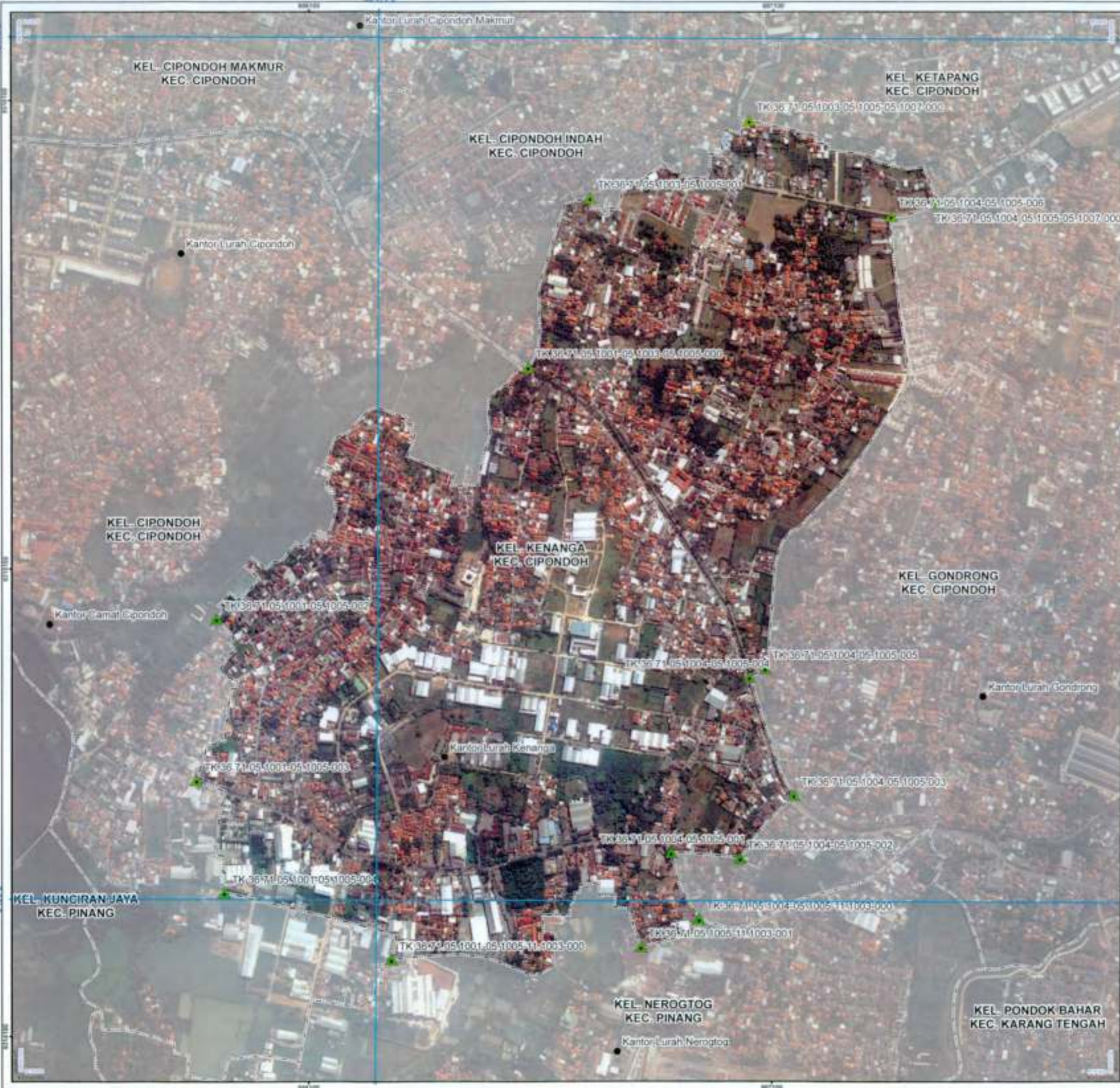
Daftar Titik Kartometrik

No	Titik	X (m)	Y (m)
1	TK 36.71.05.1004-05.1002-001	1004000	1002000
2	TK 36.71.05.1004-05.1005-003	1005000	1005000
3	TK 36.71.05.1004-05.1005-004	1005000	1005000
4	TK 36.71.05.1004-05.1005-005	1005000	1005000
5	TK 36.71.05.1004-05.1006-001	1006000	1006000
6	TK 36.71.05.1004-05.1006-002	1006000	1006000
7	TK 36.71.05.1004-05.1006-003	1006000	1006000
8	TK 36.71.05.1004-05.1005-001	1005000	1005000
9	TK 36.71.05.1004-05.1005-002	1005000	1005000
10	TK 36.71.05.1004-05.1005-003	1005000	1005000
11	TK 36.71.05.1004-05.1005-004	1005000	1005000
12	TK 36.71.05.1004-05.1005-005	1005000	1005000
13	TK 36.71.05.1004-11.1003-004	11003000	1003000
14	TK 36.71.05.1004-11.1003-005	11003000	1003000
15	TK 36.71.05.1004-11.1003-006	11003000	1003000
16	TK 36.71.05.1004-11.1003-007	11003000	1003000
17	TK 36.71.05.1004-11.1003-008	11003000	1003000
18	TK 36.71.05.1004-11.1003-009	11003000	1003000
19	TK 36.71.05.1004-11.1003-010	11003000	1003000
20	TK 36.71.05.1004-11.1003-011	11003000	1003000
21	TK 36.71.05.1004-11.1003-012	11003000	1003000

Ditetapkan di Tangerang
 Tanggal :
WALIKOTA TANGERANG

(Signature)
ARIEF B. WISMANSYAH

Sumber Peta : Citra Satelit Resolusi Tinggi tahun 2015-2018
 Data batas wilayah administratif kelurahan hasil kegiatan Kependudukan Tahunan Tahun 2022
 Batas Daerah Kelurahan Tangerang Dengan Kota Tangerang Provinsi Banten (PERMENAGRI Nomor 11 Tahun 2016)
 Batas Daerah Kota Tangerang Dengan Kota Tangerang Provinsi Banten (PERMENAGRI Nomor 11 Tahun 2012)
 Batas Daerah Provinsi Daerah Khusus Jakarta Dengan Provinsi Banten (PERMENAGRI Nomor 17 Tahun 2015)
 Revisi Peta : Peta ini dibuat berdasarkan hasil penggabungan batas yang diberikan berdasarkan kesepakatan antar Lurah, Camat, dan Kepala Desa Pemerintahan Daerah Kota Tangerang.



PETA BATAS KELURAHAN

Kode Wilayah : 36.71.05.1005

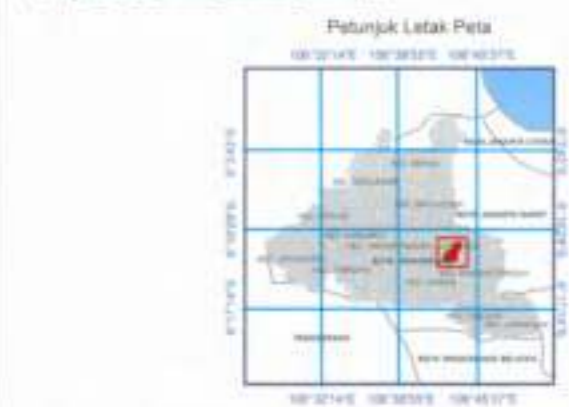
KELURAHAN KENANGA

KECAMATAN CIPONDOH

KOTA TANGERANG

PROVINSI BANTEN

SKALA 1:7,990



Sistem Proyeksi : Transverse Mercator
 Sistem Grid : Grid Geografis dan Grid Universal Transverse Mercator
 Datum Horizontal : IRTG 2013

DIBUAT OLEH :
 PEMERINTAH KOTA TANGERANG
 J. Sarin, RT.362/006.001, Subasah, Kec. Tangerang, Kota Tangerang, Indonesia 10111
 Email : bagianstatapemerintahan@tangerangkota.go.id, Telp. (021) 85744888
 © Copyright 2012, All Rights Reserved

- KETERANGAN**
- ▲ Titik Kartometrik
 - Kantor Kelurahan
 - Batas Provinsi
 - Batas Kabupaten/Kota
 - Batas Kecamatan
 - Batas Kelurahan

Daftar Titik Kartometrik

No	Titik	X (m)	Y (m)
1	1	1000000	1000000
2	2	1000000	1000000
3	3	1000000	1000000
4	4	1000000	1000000
5	5	1000000	1000000
6	6	1000000	1000000
7	7	1000000	1000000
8	8	1000000	1000000
9	9	1000000	1000000
10	10	1000000	1000000

Ditetapkan di Tangerang
 Tanggal
WALIKOTA TANGERANG

ARIEF R. WISMANSYAH

Sumber Peta : Citra Satelit Google Earth, Tahun 2011-2012
 Data batas wilayah Kelurahan berdasarkan Peraturan Walikota Tangerang Tahun 2012
 Batas Desa Kelurahan Tangerang Dengan Kota Tangerang Provinsi Banten (PERMENDAGRI Nomor 11 Tahun 2014)
 Batas Kecamatan Kota Tangerang Dengan Kota Tangerang Provinsi Banten (PERMENDAGRI Nomor 11 Tahun 2013)
 Batas Daerah Provinsi Dengan Khusus Sulawesi Selatan Dengan Provinsi Banten (PERMENDAGRI Nomor 37 Tahun 2015)

Revisi Peta : Peta ini dibuat berdasarkan hasil penggambaran data yang dilakukan berdasarkan hasil pemetaan antar Lurah, Camat, dan Walikota Pemerintah Daerah Kota Tangerang.



PETA BATAS KELURAHAN

Kode Wilayah : 36.71.05.1007
KELURAHAN KETAPANG
 KECAMATAN CIPONDOH
 KOTA TANGERANG
 PROVINSI BANTEN



Sistem Proyeksi : Transverse Mercator
 Sistem Grid : Grid Geografis dan Grid Universal Transverse Mercator
 Datum Horizontal : SRG 2013

DIRUAT OLEH :
 PEMERINTAH KOTA TANGERANG
 Jl. Satria, RT.002/RW.001, Sekeloa, Kec. Tangerang, Kota Tangerang, Indonesia 15111
 Email : bagantatapemantahan@tangerangkota.go.id, Telp. (021) 5574888
 © Copyright 2022, All Rights Reserved.

- KETERANGAN**
- ▲ Titik Apiksentris
 - Kantor Pemerintahan
 - Batas Provinsi
 - Batas Kabupaten/Kota
 - Batas Kecamatan
 - Batas Kelurahan

Daftar Titik Kartometrik

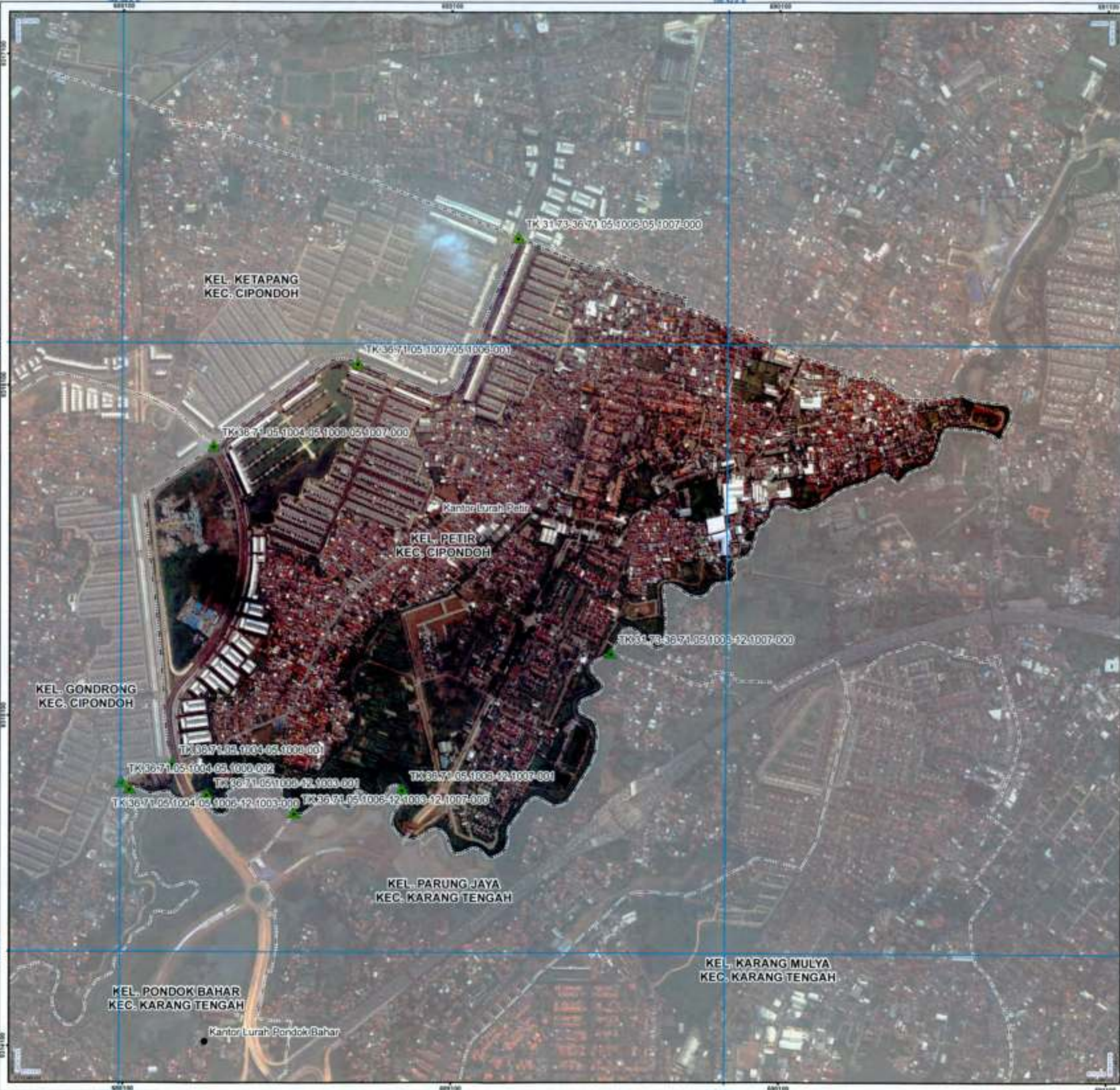
No	Titik	X (m)	Y (m)
1	TK 36.71.05.1003.05.1007.000	1000000	1000000
2	TK 36.71.05.1003.05.1007.003	1000000	1000000
3	TK 36.71.05.1003.05.1007.002	1000000	1000000
4	TK 36.71.05.1003.05.1007.001	1000000	1000000
5	TK 36.71.05.1003.05.1005.05.1007.000	1000000	1000000
6	TK 36.71.05.1004.05.1007.001	1000000	1000000
7	TK 36.71.05.1004.05.1005.05.1007.000	1000000	1000000
8	TK 36.71.05.1004.05.1006.05.1007.000	1000000	1000000
9	TK 36.71.05.1007.05.1005.001	1000000	1000000
10	TK 36.71.05.1005.05.1007.000	1000000	1000000

Ditetapkan di Tangerang
 Tanggal :
WALIKOTA TANGERANG

ARIEF R. WISMANSYAH

Sumber Peta : Citra Satelit Google Earth, tahun 2013-2018
 - Data batas wilayah administrasi kelurahan hasil kegiatan Kecepatan Sekeloa Tahun 2022
 - Batas Daerah Kabupaten Tangerang Dengan Kota Tangerang Provinsi Banten (PERMENDAGRI Nomor 61 Tahun 2014)
 - Batas Daerah Kota Tangerang Dengan Kota Tangerang Provinsi Banten (PERMENDAGRI Nomor 11 Tahun 2012)
 - Batas Daerah Provinsi Daerah Khusus Ibukota Jakarta Dengan Provinsi Banten (PERMENDAGRI Nomor 37 Tahun 2015)

Keypal Peta : Peta ini dibuat berdasarkan hasil penggabungan batas yang dilakukan berdasarkan kesepakatan antar Lurah, Camat, dan dibantu oleh Pemerintah Daerah Kota Tangerang.



PETA BATAS KELURAHAN

Kode Wilayah : 36.71.05.1006
KELURAHAN PETIR
 KECAMATAN CIPONDOH
 KOTA TANGERANG
 PROVINSI BANTEN



Sistem Proyeksi : Transverse Mercator
 Sistem Grid : Grid Geografis dan Grid Universal Transverse Mercator
 Datum Horizontal : SRO1 2013

DIBUAT OLEH :
 PEMERINTAH KOTA TANGERANG
 Jl. Satria, RT 803/RW 001, Sukasari, Kec. Tangerang, Kota Tangerang, Indonesia 15111
 Email : bagiankepemertintahan@tangerangkota.go.id, Telp. (021) 55764955
 © Copyright 2022, All Rights Reserved.

- PETERANGAN**
- ▲ Titik Kartometrik
 - Kantor Kecamatan
 - Kantor Kelurahan
 - Batas Provinsi
 - Batas Kabupaten/Kota
 - Batas Kecamatan
 - Batas Kelurahan

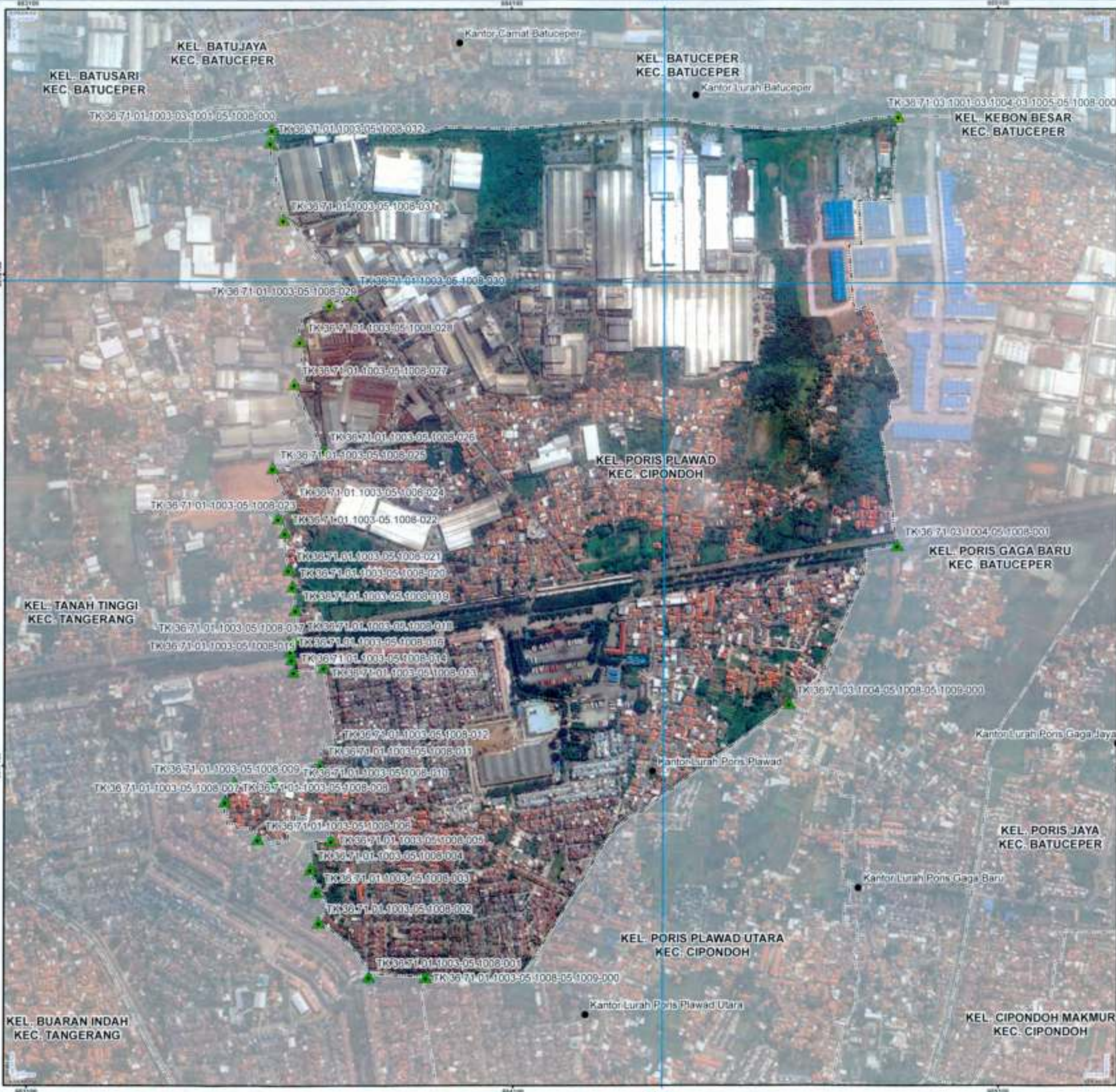
Daftar Titik Kartometrik

No. Titik	X (m)	Y (m)
1	1000000.00	1000000.00
2	1000000.00	1000000.00
3	1000000.00	1000000.00
4	1000000.00	1000000.00
5	1000000.00	1000000.00
6	1000000.00	1000000.00
7	1000000.00	1000000.00
8	1000000.00	1000000.00
9	1000000.00	1000000.00
10	1000000.00	1000000.00

Ditetapkan di Tangerang
 Tanggal
WALIKOTA TANGERANG

ARIEF R. WISMANSYAH

Legenda : - Citra Satelit Google Earth, Tanggal Aktualisasi: Tahun 2022
 - Data batas wilayah administrasi Kelurahan hasil kegiatan Kewaspadaan Tahunan 2022
 - Peraturan Kabupaten Tangerang Dengan Kota Tangerang Provinsi Banten (PERMENDAGRI Nomor 01 Tahun 2014)
 - Batas Daerah Kota Tangerang Selatan Dengan Kota Tangerang Provinsi Banten (PERMENDAGRI Nomor 11 Tahun 2012)
 - Batas Daerah Provinsi Daerah Khusus Ibukota Jakarta Dengan Provinsi Banten (PERMENDAGRI Nomor 31 Tahun 2010)
Keypad Peta : Peta ini dibuat berdasarkan hasil penggambaran batas yang dilakukan berdasarkan kewaspadaan antar Lurah, Camat, dan Walikota oleh Pemerintah Daerah Kota Tangerang.



PETA BATAS KELURAHAN

Kode Wilayah : 36.71.05.1008
KELURAHAN PORIS PLAWAD
 KECAMATAN CIPONDOH
 KOTA TANGERANG
 PROVINSI BANTEN

SKALA 1:7.650



Petunjuk Letak Peta



Sistem Proyeksi : Transverse Mercator
 Sistem Grid : Grid Geografi dan Grid Universal Transverse Mercator
 Datum Horizontal : SRG 2013

DIBUAT OLEH :
 PEMERINTAH KOTA TANGERANG
 Jl. Satria, RT 002/RW 001, Sukasari, Kec. Tangerang, Kota Tangerang, Indonesia 18111
 Email : bagianstatapam@tangerangkota.go.id, Telp. (021) 8074938
 © Copyright 2023. All Rights Reserved.

- KETERANGAN**
- ▲ Titik Kartometrik
 - Kantor Pemerintahan
 - Batas Provinsi
 - Batas Kabupaten/Kota
 - Batas Kecamatan
 - Batas Kelurahan

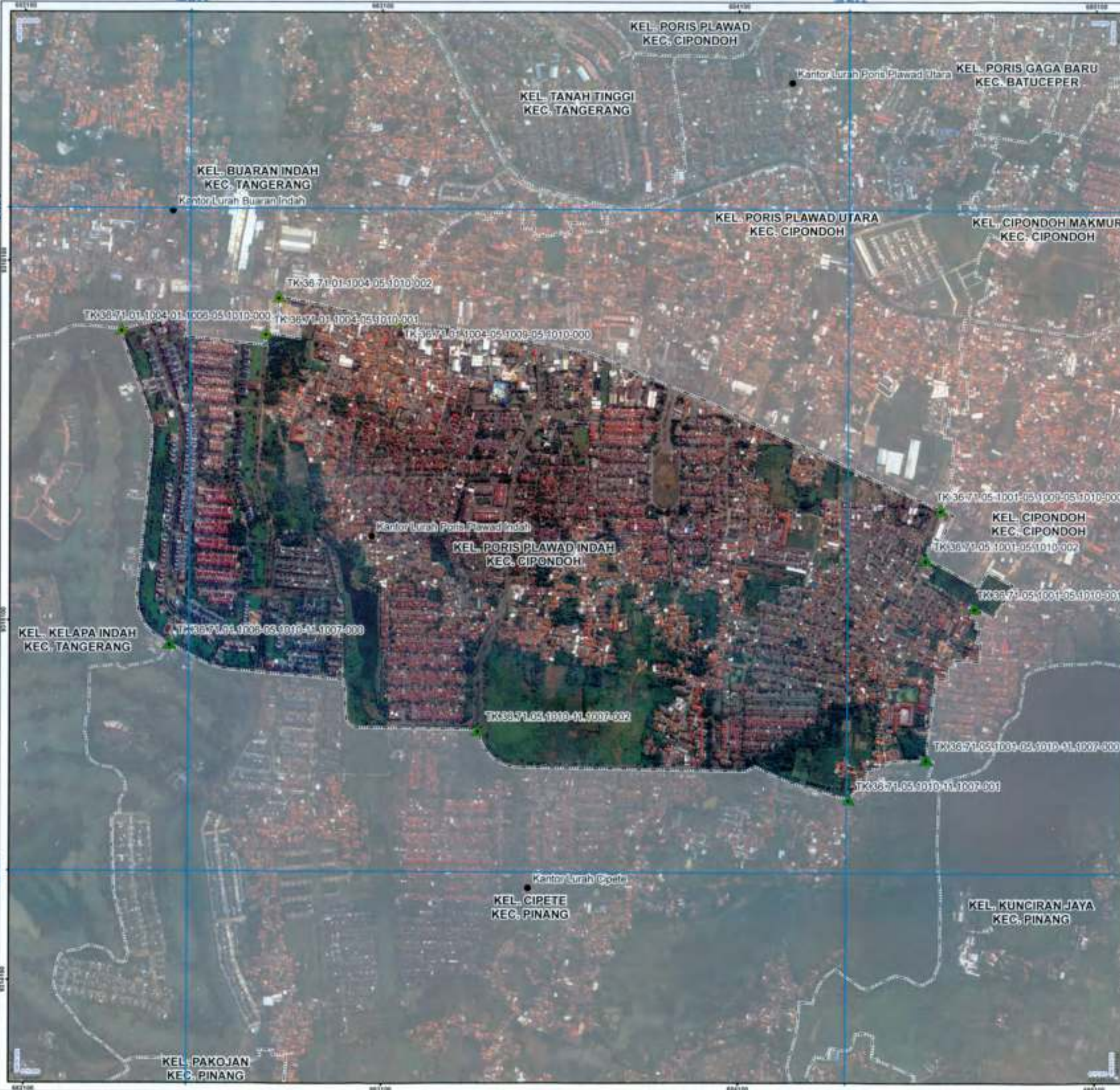
Daftar Titik Kartometrik

No	Titik	X (m)	Y (m)	Uraian
1	1	1000000	1000000	Titik Kartometrik
2	2	1000000	1000000	Titik Kartometrik
3	3	1000000	1000000	Titik Kartometrik
4	4	1000000	1000000	Titik Kartometrik
5	5	1000000	1000000	Titik Kartometrik
6	6	1000000	1000000	Titik Kartometrik
7	7	1000000	1000000	Titik Kartometrik
8	8	1000000	1000000	Titik Kartometrik
9	9	1000000	1000000	Titik Kartometrik
10	10	1000000	1000000	Titik Kartometrik
11	11	1000000	1000000	Titik Kartometrik
12	12	1000000	1000000	Titik Kartometrik
13	13	1000000	1000000	Titik Kartometrik
14	14	1000000	1000000	Titik Kartometrik
15	15	1000000	1000000	Titik Kartometrik
16	16	1000000	1000000	Titik Kartometrik
17	17	1000000	1000000	Titik Kartometrik
18	18	1000000	1000000	Titik Kartometrik
19	19	1000000	1000000	Titik Kartometrik
20	20	1000000	1000000	Titik Kartometrik
21	21	1000000	1000000	Titik Kartometrik
22	22	1000000	1000000	Titik Kartometrik
23	23	1000000	1000000	Titik Kartometrik
24	24	1000000	1000000	Titik Kartometrik
25	25	1000000	1000000	Titik Kartometrik
26	26	1000000	1000000	Titik Kartometrik
27	27	1000000	1000000	Titik Kartometrik
28	28	1000000	1000000	Titik Kartometrik
29	29	1000000	1000000	Titik Kartometrik
30	30	1000000	1000000	Titik Kartometrik
31	31	1000000	1000000	Titik Kartometrik
32	32	1000000	1000000	Titik Kartometrik
33	33	1000000	1000000	Titik Kartometrik
34	34	1000000	1000000	Titik Kartometrik
35	35	1000000	1000000	Titik Kartometrik
36	36	1000000	1000000	Titik Kartometrik
37	37	1000000	1000000	Titik Kartometrik
38	38	1000000	1000000	Titik Kartometrik
39	39	1000000	1000000	Titik Kartometrik
40	40	1000000	1000000	Titik Kartometrik
41	41	1000000	1000000	Titik Kartometrik
42	42	1000000	1000000	Titik Kartometrik
43	43	1000000	1000000	Titik Kartometrik
44	44	1000000	1000000	Titik Kartometrik
45	45	1000000	1000000	Titik Kartometrik
46	46	1000000	1000000	Titik Kartometrik
47	47	1000000	1000000	Titik Kartometrik
48	48	1000000	1000000	Titik Kartometrik
49	49	1000000	1000000	Titik Kartometrik
50	50	1000000	1000000	Titik Kartometrik

Ditetapkan di Tangerang
 Tanggal :
WALIKOTA TANGERANG

(Signature)
ARIEF R. WISMANSYAH

Sumber Peta : Data Titik Satelit Resolusi Tinggi tahun 2013-2015
 Data batas wilayah administrasi Kelurahan hasil pengamatan Teres April 2022
 - Batas Daerah Kabupaten Tangerang dengan Kota Tangerang Provinsi Banten (PERMENDAGRI Nomor 01 Tahun 2014)
 - Batas Daerah Kota Tangerang dengan Kota Tangerang Provinsi Banten (PERMENDAGRI Nomor 11 Tahun 2012)
 - Batas Daerah Kota Tangerang Khusus Buloh Jakarta dengan Provinsi Banten (PERMENDAGRI Nomor 27 Tahun 2012)
 Rujukan Peta : Peta Keluarahan berlatar hasil pengamatan teres yang dilakukan berdasarkan inspeksi area Lurah, Camat, dan Stafabat dan Pemerintah Daerah Kota Tangerang.



PETA BATAS KELURAHAN

Kode Wilayah : 36.71.05.1010
KELURAHAN PORIS PLAWAD INDAH
 KECAMATAN CIPONDOH
 KOTA TANGERANG
 PROVINSI BANTEN



Petunjuk Letak Peta



Sistem Proyeksi : Transverse Mercator
 Sistem Grid : Grid Geografis dan Grid Universal Transverse Mercator
 Datum Horizontal : SRG 2013

DIBUAT OLEH :
 PEMERINTAH KOTA TANGERANG
 Jl. Satrio, RT.002RW.001, Sukasari, Kec. Tangerang, Kota Tangerang, Indonesia 18111
 Email : bagpantatapemerintahan@tangerangkota.go.id, Telp. (0271) 83764888
 © Copyright 2022. All Rights Reserved.

- KETERANGAN**
- ▲ Titik Kartometrik
 - Kantor Pemerintahan
 - Batas Provinsi
 - Batas Kabupaten/Kota
 - Batas Kecamatan
 - Batas Kelurahan

Daftar Titik Kartometrik

No	Titik	X (m)	Y (m)
1	1	1000000	1000000
2	2	1000000	1000000
3	3	1000000	1000000
4	4	1000000	1000000
5	5	1000000	1000000
6	6	1000000	1000000
7	7	1000000	1000000
8	8	1000000	1000000
9	9	1000000	1000000
10	10	1000000	1000000

Ditetapkan di Tangerang
 Tanggal :
WALIKOTA TANGERANG

ARIEF R. WISMANSYAH

Sumber Peta :
 - Data Raster Satelit Resolusi Tinggi tahun 2013-2018
 - Data batas wilayah administrasi Kecamatan dan Kelurahan tahun 2013
 - Batas Daerah Kabupaten Tangerang Dengan Kota Tangerang Provinsi Banten (PERMENDAGRI Nomor 01 Tahun 2014)
 - Batas Daerah Kota Tangerang Selatan Dengan Kota Tangerang Provinsi Banten (PERMENDAGRI Nomor 11 Tahun 2012)
 - Batas Daerah Kota Tangerang Khusus Jakarta Dengan Provinsi Banten (PERMENDAGRI Nomor 27 Tahun 2011)
 - Batas Daerah Kota Tangerang Khusus Sukarta Dengan Provinsi Banten (PERMENDAGRI Nomor 27 Tahun 2011)

Revisi Peta :
 Peta ini dibuat berdasarkan hasil penggabungan data yang dilakukan berdasarkan kesepakatan antar Lurah, Camat, dan Kepala Desa/Pemerintah Daerah Kota Tangerang.

PETA BATAS KELURAHAN

Kode Wilayah : 36.71.05.1009

KELURAHAN PORIS PLAWAD UTARA

KECAMATAN CIPONDOH

KOTA TANGERANG

PROVINSI BANTEN

U SKALA 1:7.930



Petunjuk Letak Peta



Sistem Proyeksi : Transverse Mercator
Sistem Grid : Grid Geografi dan Grid Universal Transverse Mercator
Datum Horizontal : SRO 2013



DIBUAT OLEH:
PEMERINTAH KOTA TANGERANG
Jl. Satria, RT.002/RW.001, Sukasari, Kec. Tangerang, Kota Tangerang, Indonesia 15111
Email : keglintat@pemkotatangerang.tangerang.go.id, Telp. (021) 55754856
© Copyright 2023, All Rights Reserved.

KETERANGAN

- Titik Kartometrik
- Kantor Pemerintahan
- Batas Provinsi
- Batas Kabupaten/Kota
- Batas Kecamatan
- Batas Kelurahan

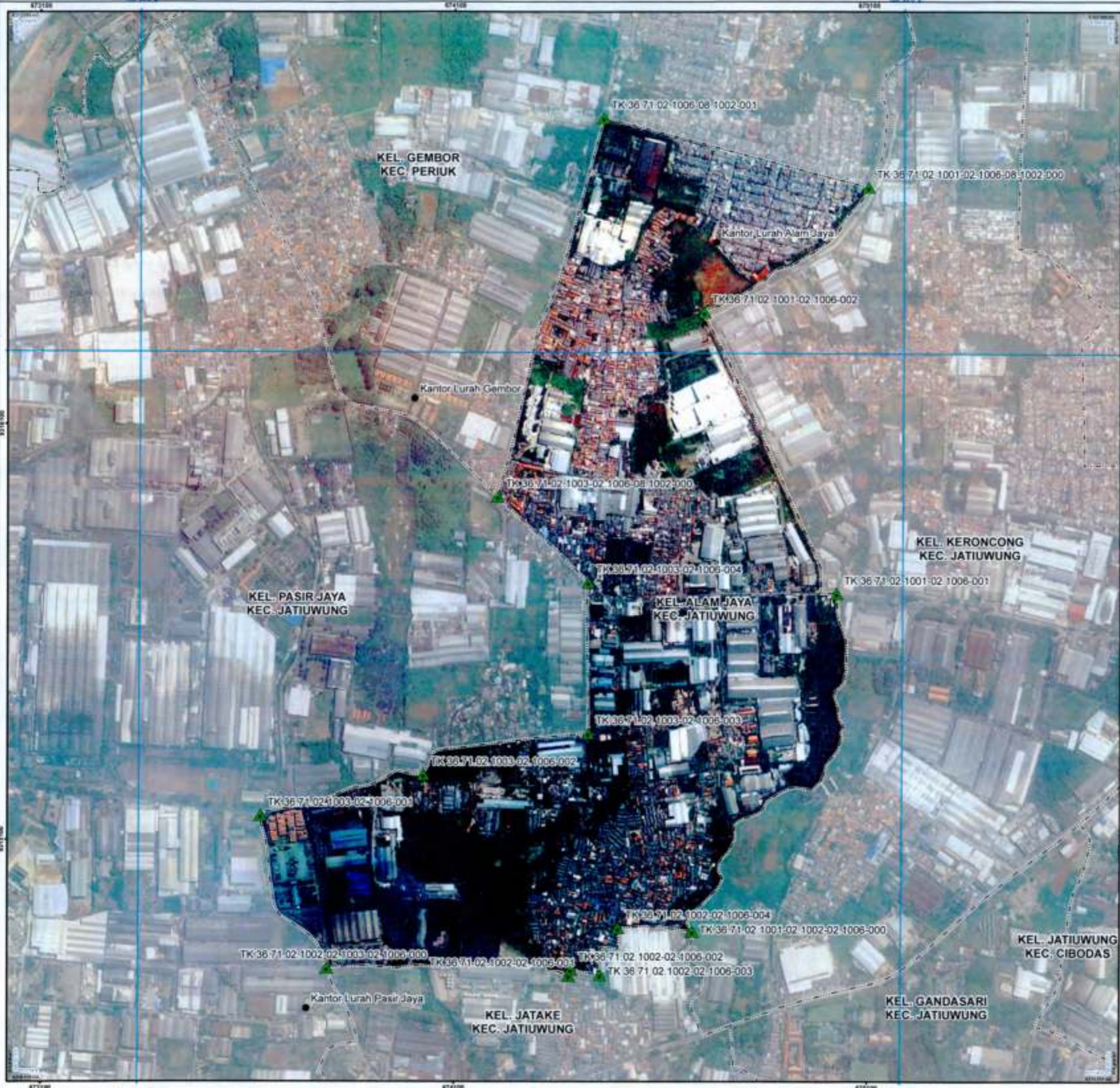
Daftar Titik Kartometrik

No.	Uraian	X (m)	Y (m)	Uraian	X (m)	Y (m)
1						
2						
3						
4						
5						
6						
7						
8						
9						
10						
11						
12						
13						
14						
15						
16						
17						
18						
19						
20						
21						
22						
23						
24						
25						
26						
27						
28						
29						
30						
31						
32						
33						
34						
35						
36						
37						
38						
39						
40						
41						
42						
43						
44						
45						
46						
47						
48						
49						
50						

Ditetapkan di Tangerang
Tanggal :
WALIKOTA TANGERANG

ARIEF R. WISMANSYAH

Sumber Peta : Citra Satelit Google Earth Tahun 2013-2023
Peta ini merupakan salinan administrasi kelurahan hasil kegiatan Kesepakatan Tahunan Tahun 2022
- Batas Daerah Kabupaten Tangerang Dengan Kota Tangerang Provinsi Banten (PERMENDAGRI Nomor 61 Tahun 2014)
- Batas Daerah Kota Tangerang Selatan Dengan Kota Tangerang Provinsi Banten (PERMENDAGRI Nomor 11 Tahun 2012)
- Batas Daerah Provinsi Daerah Khusus Ibukota Jakarta Dengan Provinsi Banten (PERMENDAGRI Nomor 31 Tahun 2010)
Revisi Peta : Peta ini dibuat berdasarkan hasil pengumpulan data yang dilakukan berdasarkan kesepakatan antar Lurah, Camat, dan Kepala UPT Pemerintahan Daerah Kota Tangerang.



PETA BATAS KELURAHAN

Kode Wilayah : 36.71.02.1006

KELURAHAN ALAM JAYA

KECAMATAN JATIUWUNG

KOTA TANGERANG

PROVINSI BANTEN

SKALA 1:8.980



Petunjuk Letak Peta



Sistem Proyeksi : Transverse Mercator
 Sistem Grid : Grid Geografi dan Grid Universal Transverse Mercator
 Datum Horizontal : SRG 2013

DIBUAT OLEH :
 PEMERINTAH KOTA TANGERANG
 J. Sarwa, RT.002/RW.001, Sukasari, Kec. Tangerang, Kota Tangerang, Indonesia 16111
 Email : regional@pemerintahkota.tangerangkota.go.id, Telp. (021) 65764855
 © Copyright 2022. All Rights Reserved.

- KETERANGAN**
- Titik Kartometri
 - Kantor Pemerintahan
 - Batas Provinsi
 - Batas Kabupaten/Kota
 - Batas Kecamatan
 - Batas Kelurahan

Daftar Titik Kartometrik

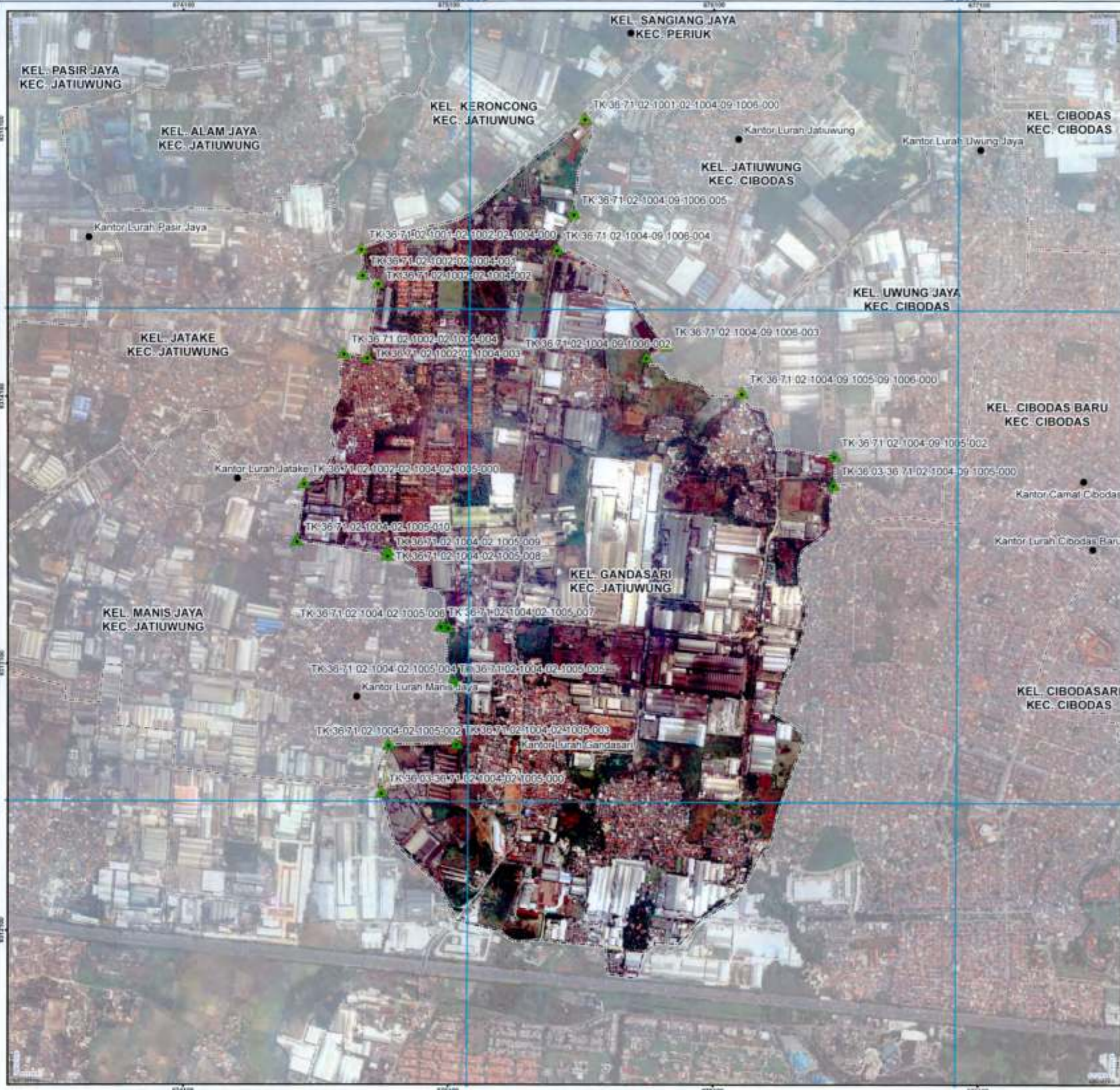
No	Titik	X	Y	Ket
1	1006-001	1062140	1063575	
2	1006-002	1062145	1063575	
3	1006-003	1062150	1063575	
4	1006-004	1062155	1063575	
5	1006-005	1062160	1063575	
6	1006-006	1062165	1063575	
7	1006-007	1062170	1063575	
8	1006-008	1062175	1063575	
9	1006-009	1062180	1063575	
10	1006-010	1062185	1063575	
11	1006-011	1062190	1063575	
12	1006-012	1062195	1063575	
13	1006-013	1062200	1063575	
14	1006-014	1062205	1063575	
15	1006-015	1062210	1063575	
16	1006-016	1062215	1063575	
17	1006-017	1062220	1063575	
18	1006-018	1062225	1063575	
19	1006-019	1062230	1063575	
20	1006-020	1062235	1063575	
21	1006-021	1062240	1063575	
22	1006-022	1062245	1063575	
23	1006-023	1062250	1063575	
24	1006-024	1062255	1063575	
25	1006-025	1062260	1063575	
26	1006-026	1062265	1063575	
27	1006-027	1062270	1063575	
28	1006-028	1062275	1063575	
29	1006-029	1062280	1063575	
30	1006-030	1062285	1063575	
31	1006-031	1062290	1063575	
32	1006-032	1062295	1063575	
33	1006-033	1062300	1063575	
34	1006-034	1062305	1063575	
35	1006-035	1062310	1063575	
36	1006-036	1062315	1063575	
37	1006-037	1062320	1063575	
38	1006-038	1062325	1063575	
39	1006-039	1062330	1063575	
40	1006-040	1062335	1063575	
41	1006-041	1062340	1063575	
42	1006-042	1062345	1063575	
43	1006-043	1062350	1063575	
44	1006-044	1062355	1063575	
45	1006-045	1062360	1063575	
46	1006-046	1062365	1063575	
47	1006-047	1062370	1063575	
48	1006-048	1062375	1063575	
49	1006-049	1062380	1063575	
50	1006-050	1062385	1063575	
51	1006-051	1062390	1063575	
52	1006-052	1062395	1063575	
53	1006-053	1062400	1063575	
54	1006-054	1062405	1063575	
55	1006-055	1062410	1063575	
56	1006-056	1062415	1063575	
57	1006-057	1062420	1063575	
58	1006-058	1062425	1063575	
59	1006-059	1062430	1063575	
60	1006-060	1062435	1063575	
61	1006-061	1062440	1063575	
62	1006-062	1062445	1063575	
63	1006-063	1062450	1063575	
64	1006-064	1062455	1063575	
65	1006-065	1062460	1063575	
66	1006-066	1062465	1063575	
67	1006-067	1062470	1063575	
68	1006-068	1062475	1063575	
69	1006-069	1062480	1063575	
70	1006-070	1062485	1063575	
71	1006-071	1062490	1063575	
72	1006-072	1062495	1063575	
73	1006-073	1062500	1063575	
74	1006-074	1062505	1063575	
75	1006-075	1062510	1063575	
76	1006-076	1062515	1063575	
77	1006-077	1062520	1063575	
78	1006-078	1062525	1063575	
79	1006-079	1062530	1063575	
80	1006-080	1062535	1063575	
81	1006-081	1062540	1063575	
82	1006-082	1062545	1063575	
83	1006-083	1062550	1063575	
84	1006-084	1062555	1063575	
85	1006-085	1062560	1063575	
86	1006-086	1062565	1063575	
87	1006-087	1062570	1063575	
88	1006-088	1062575	1063575	
89	1006-089	1062580	1063575	
90	1006-090	1062585	1063575	
91	1006-091	1062590	1063575	
92	1006-092	1062595	1063575	
93	1006-093	1062600	1063575	
94	1006-094	1062605	1063575	
95	1006-095	1062610	1063575	
96	1006-096	1062615	1063575	
97	1006-097	1062620	1063575	
98	1006-098	1062625	1063575	
99	1006-099	1062630	1063575	
100	1006-100	1062635	1063575	

Ditetapkan di Tangerang
 Tanggal :
WALIKOTA TANGERANG

ARIEF R. WISMANSYAH

Sumber Data :
 - Citra Telega Satelit Berbasis Ruang Bebas Tahun 2014
 - Data batas wilayah administrasi kelurahan hasil kegiatan Kesepakatan Tahun 2022
 - Batas Provinsi Kalimantan Tengah Dengan Kota Tangerang Provinsi Banten (PERMENDAGRI Nomor 01 Tahun 2014)
 - Batas Daerah Kota Tangerang Selatan Dengan Kota Tangerang Provinsi Banten (PERMENDAGRI Nomor 11 Tahun 2012)
 - Batas Daerah Provinsi Daerah Khusus Ibukota Jakarta Dengan Provinsi Banten (PERMENDAGRI Nomor 31 Tahun 2015)

Keempat Peta :
 Peta ini dibuat berdasarkan hasil penggambaran batas yang dilakukan berdasarkan kesepakatan antar Lurah, Camat, dan Kepala dan Pemerintah Daerah Kota Tangerang



PETA BATAS KELURAHAN

Kode Wilayah : 36.71.02.1004

KELURAHAN GANDASARI
KECAMATAN JATIUWUNG
KOTA TANGERANG
PROVINSI BANTEN

U SKALA 1:14,040



Petunjuk Letak Peta



Sistem Proyeksi : Transverse Mercator
Sistem Grid : Grid Geografi dan Grid Universal Transverse Mercator
Datum Horizontal : SRG 2013



DIBUAT OLEH
PEMERINTAH KOTA TANGERANG
Jl. Satria, RT.002/RW.001, Subasari, Kec. Tangerang, Kota Tangerang, Indonesia 15111
Email : bagianfasosmas@tangerangkota.go.id, Telp. (021) 85764955
© Copyright 2022, All Rights Reserved.

KETERANGAN

- ▲ Titik Kartometrik
- Kantor Kecamatan
- Kantor Kelurahan
- Batas Provinsi
- Batas Kabupaten/Kota
- Batas Kecamatan
- Batas Kelurahan

Daftar Titik Kartometrik

No	Titik	X	Y
1	Titik 1	874100	811700
2	Titik 2	874100	812700
3	Titik 3	874100	813700
4	Titik 4	875100	811700
5	Titik 5	875100	812700
6	Titik 6	875100	813700
7	Titik 7	876100	811700
8	Titik 8	876100	812700
9	Titik 9	876100	813700
10	Titik 10	877100	811700
11	Titik 11	877100	812700
12	Titik 12	877100	813700

Ditetapkan di Tangerang
Tanggal :
WALIKOTA TANGERANG

ARIEF R. WISMANSYAH

Sumber Peta : Data Sektir Satelit, Citra Penginderaan Jauh, Google Earth, Tahun 2013-2015
Data administratif kelurahan hasil Keputusan Kepala Dinas Tata Kota Tahun 2022
Batas Daerah Kabupaten Tangerang Dengan Kota Tangerang Provinsi Banten (PERMENDAGRI Nomor 81 Tahun 2014)
Batas Daerah Kota Tangerang Selatan Dengan Kota Tangerang Provinsi Banten (PERMENDAGRI Nomor 11 Tahun 2012)
Batas Daerah Provinsi Daerah Khusus Jakarta Dengan Provinsi Banten (PERMENDAGRI Nomor 27 Tahun 2011)

Revisi Peta : Peta ini dibuat berdasarkan hasil penggambaran satelit yang dilakukan berdasarkan kesepakatan antar Lurah, Camat, dan Kepala Desa Pemerintah Daerah Kota Tangerang.

PETA BATAS KELURAHAN

Kode Wilayah : 36.71.02.1002

KELURAHAN JATAKE

KECAMATAN JATIUWUNG

KOTA TANGERANG

PROVINSI BANTEN

SKALA 1:6,110



Petunjuk Letak Peta



Sistem Proyeksi : Transverse Mercator
 Sistem Grid : Grid Geografis dan Grid Universal Transverse Mercator
 Datum Horizontal : SRG 2013

DIBUAT OLEH
PEMERINTAH KOTA TANGERANG
 J. Satria, RT 002/RW 001, Sekeloa III, Kec. Tangerang, Kota Tangerang, Indonesia 10111
 Email : bagianstatistika@tangerangkota.go.id, Telp. (021) 85748855
 © Copyright 2022. All Rights Reserved.

- KETERANGAN**
- ▲ Titik Kartometrik
 - Aglomerasi Perumahan
 - Salak Paving
 - Salak Kalsium Hidroksida
 - Salak Kalsium
 - Salak Kalsium


Daftar Titik Kartometrik

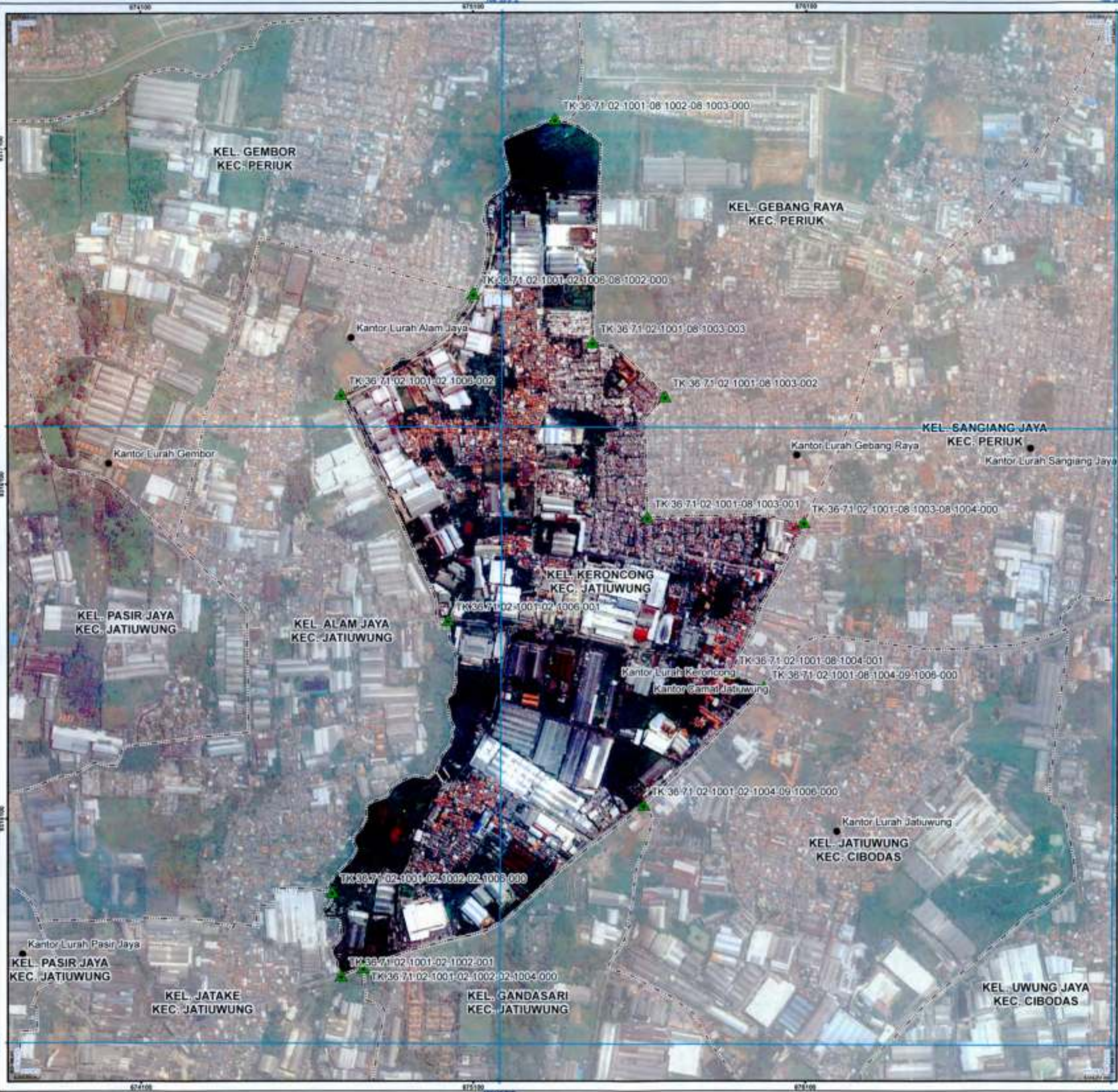
No. Titik	Uraian	X (m)	Y (m)	Z (m)
1	Titik Kartometrik	1000000.000	1000000.000	1000000.000
2	Titik Kartometrik	1000000.000	1000000.000	1000000.000
3	Titik Kartometrik	1000000.000	1000000.000	1000000.000
4	Titik Kartometrik	1000000.000	1000000.000	1000000.000
5	Titik Kartometrik	1000000.000	1000000.000	1000000.000
6	Titik Kartometrik	1000000.000	1000000.000	1000000.000
7	Titik Kartometrik	1000000.000	1000000.000	1000000.000
8	Titik Kartometrik	1000000.000	1000000.000	1000000.000
9	Titik Kartometrik	1000000.000	1000000.000	1000000.000
10	Titik Kartometrik	1000000.000	1000000.000	1000000.000

Ditetapkan di Tangerang
 Tanggal :
WALIKOTA TANGERANG

ARIEF R. WISMANSYAH

Sumber Peta : Citra Satelit Google Earth, UTM, tahun 2013
 - Data administratif kelurahan hasil kegiatan pemetaan tahun 2022
 - Peraturan Kabupaten Tangerang Dengan Kota Tangerang Provinsi Banten (PERMENDAGRI Nomor 01 Tahun 2014)
 - Peraturan Kota Tangerang Dengan Kota Tangerang Provinsi Banten (PERMENDAGRI Nomor 11 Tahun 2012)
 - Badan Daerah Provinsi Daerah Khusus Jakarta Dengan Provinsi Banten (PERMENDAGRI Nomor 31 Tahun 2015)
 - Badan Daerah Provinsi Daerah Khusus Jakarta Dengan Provinsi Banten (PERMENDAGRI Nomor 31 Tahun 2015)
 - Badan Daerah Provinsi Daerah Khusus Jakarta Dengan Provinsi Banten (PERMENDAGRI Nomor 31 Tahun 2015)





PETA BATAS KELURAHAN

Kode Wilayah : 36.71.02.1001
KELURAHAN KERONCONG
 KECAMATAN JATIUWUNG
 KOTA TANGERANG
 PROVINSI BANTEN

U SKALA 1:11,150



Sistem Proyeksi : Transverse Mercator
 Sistem Grid : Grid Geografi dan Grid Universal Transverse Mercator
 Datum Horizontal : SRG 2013

DIBUAT OLEH:
 PEMERINTAH KOTA TANGERANG
 Jl. Satria, RT.002/RW.001, Sukasari, Kec. Tangerang, Kota Tangerang, Indonesia 15111
 Email : bagianfasipemerintahan@tangerangkota.go.id, Telp. (0271) 50764958
 © Copyright 2022. All Rights Reserved.

- KETERANGAN**
- ▲ Titik Kartometrik
 - Kantor Pemerintahan
 - Batas Perumahan
 - Batas Kelurahan
 - Batas Kecamatan
 - Batas Kabupaten

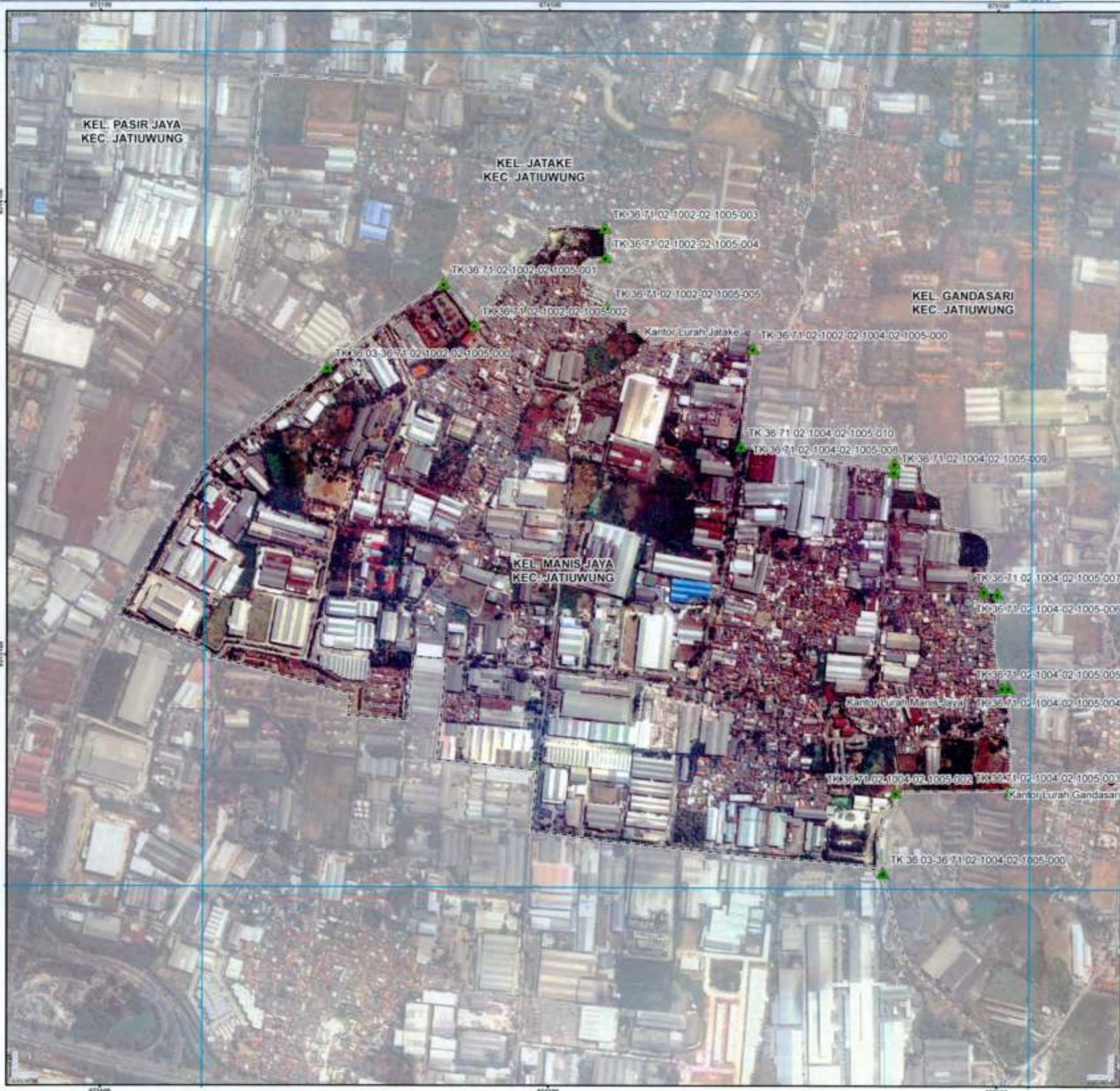
Daftar Titik Kartometrik

No	Titik	Titik	Titik
1	TK.36.71.02.1001-02.1002-02.1003-000	TK.36.71.02.1001-02.1006-08.1002-000	TK.36.71.02.1001-08.1003-003
2	TK.36.71.02.1001-02.1006-002	TK.36.71.02.1001-08.1003-002	TK.36.71.02.1001-08.1003-001
3	TK.36.71.02.1001-02.1006-001	TK.36.71.02.1001-08.1004-000	TK.36.71.02.1001-08.1004-001
4	TK.36.71.02.1001-02.1004-09.1006-000	TK.36.71.02.1001-08.1004-09.1006-000	TK.36.71.02.1001-02.1004-09.1006-000
5	TK.36.71.02.1001-02.1002-02.1003-000	TK.36.71.02.1001-02.1002-02.1004-000	TK.36.71.02.1001-02.1002-02.1004-000

Ditetapkan di Tangerang
 Tanggal :
WALIKOTA TANGERANG

ARIEF R. WISMANSYAH

Survei Peta : Citra Tegal Satelit Penginderaan Jauh tahun 2013-2015
 Data Topografi : administrasi kelurahan hasil legakan Pemetaan Tahun 2007
 Batas Daerah Kabupaten Tangerang Dengan Kota Tangerang Provinsi Banten (PERMENDAGRI Nomor 01 Tahun 2014)
 Batas Daerah Kota Tangerang Selatan Dengan Kota Tangerang Provinsi Banten (PERMENDAGRI Nomor 11 Tahun 2012)
 Batas Daerah Provinsi Daerah Khusus Ibukota Jakarta Dengan Provinsi Banten (PERMENDAGRI Nomor 37 Tahun 2015)
 Survei Peta : Peta ini dibuat berdasarkan hasil penggambaran batas yang dilakukan berdasarkan kesepakatan antar Lurah, Camat, dan dibantu oleh Pemerintah Daerah Kota Tangerang.



PETA BATAS KELURAHAN

Kode Wilayah : 36.71.02.1005
KELURAHAN MANIS JAYA
 KECAMATAN JATI UWUNG
 KOTA TANGERANG
 PROVINSI BANTEN

U SKALA 1:8.300



Sistem Proyeksi : Transverse Mercator
 Sistem Grid : Grid Geografi dan Grid Universal Transverse Mercator
 Datum Horizontal : SRG 2013

DIBUAT OLEH :
 PEMERINTAH KOTA TANGERANG
 Jl. Satria, RT.002/RW.001, Sukasari, Kec. Tangerang, Kota Tangerang, Indonesia 10111
 Email : bagianlaporanperencanaan@tangerangkota.go.id, Telp: (021) 90784995
 © Copyright 2022. All Rights Reserved.

- KETERANGAN**
- ▲ Titik Kartometrik
 - Kantor Kelurahan
 - Batas Provinsi
 - ▭ Batas Kabupaten/Kota
 - ▭ Batas Kecamatan
 - ▭ Batas Kelurahan

Daftar Titik Kartometrik

No	Titik	X	Y	U	V
1	1	1000000	1000000	1000000	1000000
2	2	1000000	1000000	1000000	1000000
3	3	1000000	1000000	1000000	1000000
4	4	1000000	1000000	1000000	1000000
5	5	1000000	1000000	1000000	1000000
6	6	1000000	1000000	1000000	1000000
7	7	1000000	1000000	1000000	1000000
8	8	1000000	1000000	1000000	1000000
9	9	1000000	1000000	1000000	1000000
10	10	1000000	1000000	1000000	1000000

Ditetapkan di Tangerang
 Tanggal :
WALIKOTA TANGERANG

ARIEF R. WISMANSYAH

Sumber Peta : Data Topografi Satelit, Tinggi elevasi tahun 2013-2015
 - Data batas wilayah administrasi Kelurahan hasil kegiatan Kewaspadaan Tahunan 2022
 - Peraturan Kabupaten Tangerang Dengan Kota Tangerang Provinsi Banten (PERMENDAGRI Nomor 01 Tahun 2014)
 - Peraturan Kota Tangerang Sejalan Dengan Kota Tangerang Provinsi Banten (PERMENDAGRI Nomor 11 Tahun 2012)
 - Status Daerah Kota Tangerang Sejalan Dengan Kota Tangerang Provinsi Banten (PERMENDAGRI Nomor 37 Tahun 2014)
 - Status Daerah Provinsi Daerah Khusus Jakarta Dengan Provinsi Banten (PERMENDAGRI Nomor 37 Tahun 2014)

Wakil Peta : Peta ini dibuat berdasarkan hasil pengumpulan data yang dilakukan berdasarkan kesepakatan antar Lurah, Camat, dan Kepala Desa Pemerintah Daerah Kota Tangerang.

PETA BATAS KELURAHAN

Kode Wilayah : 36.71.02.1003

KELURAHAN PASIR JAYA

KECAMATAN JATIUWUNG

KOTA TANGERANG

PROVINSI BANTEN

U SKALA 1:13.990



Petunjuk Letak Peta



Sistem Proyeksi : Transverse Mercator
 Sistem Grid : Grid Geografi dan Grid Universal Transverse Mercator
 Datum Horizontal : SRG 2013



DIBUAT OLEH :
 PEMERINTAH KOTA TANGERANG
 J. Satra, RT.302/RW.001, Dukuhaji, Kec. Tangerang, Kota Tangerang, Indonesia 10111
 Email : kegotam@pemerintah.tangerang.go.id, Telp. (0271) 80788999
 © Copyright 2023. All Rights Reserved.

KETERANGAN

- ▲ Titik Kartometrik
- Pusat Pemerintahan
- Batas Provinsi
- Batas Kecamatan/Kota
- Batas Kelurahan
- Batas Desa

Daftar Titik Kartometrik

No. Titik	Utm X	Utm Y	Utm Z
1	1000000	1000000	1000000
2	1000000	1000000	1000000
3	1000000	1000000	1000000
4	1000000	1000000	1000000
5	1000000	1000000	1000000
6	1000000	1000000	1000000
7	1000000	1000000	1000000
8	1000000	1000000	1000000
9	1000000	1000000	1000000
10	1000000	1000000	1000000
11	1000000	1000000	1000000
12	1000000	1000000	1000000
13	1000000	1000000	1000000
14	1000000	1000000	1000000
15	1000000	1000000	1000000
16	1000000	1000000	1000000
17	1000000	1000000	1000000
18	1000000	1000000	1000000
19	1000000	1000000	1000000
20	1000000	1000000	1000000

Ditetapkan di Tangerang
 Tanggal :
WALIKOTA TANGERANG

ARIEF R. WISMANSYAH

Sumber Peta : Data Topografi SateLite Resolusi Tinggi (Satellite) tahun 2013-2015
 Data batas wilayah administrasi Kelurahan hasil kegiatan pemetaan tahun 2012
 - Batas Daerah Kabupaten Tangerang Dengan Kota Tangerang Provinsi Banten (PERMENDAGRI Nomor 01 Tahun 2014)
 - Batas Daerah Kota Tangerang Dengan Kota Tangerang Provinsi Banten (PERMENDAGRI Nomor 11 Tahun 2013)
 - Batas Daerah Provinsi Daerah Khusus Ibukota Jakarta Dengan Provinsi Banten (PERMENDAGRI Nomor 37 Tahun 2015)
 Revisi Peta : Peta ini dibuat berdasarkan hasil pengumpulan data yang dilakukan berdasarkan kesepakatan antara Landak, Camat, dan Kelurahan oleh Pemerintah Daerah Kota Tangerang.



PETA BATAS KELURAHAN

Kode Wilayah : 36.71.12.1002
KELURAHAN KARANG MULYA
 KECAMATAN KARANG TENGAH
 KOTA TANGERANG
 PROVINSI BANTEN

U SKALA 1:10,060



Sistem Proyeksi : Transverse Mercator
 Sistem Grid : Grid Geografi dan Grid Universal Transverse Mercator
 Datum Horizontal : SRG 2013

DIBUAT OLEH :
 PEMERINTAH KOTA TANGERANG
 J. Soeria, W7.862/RW.001, Sukasari, Kec. Tangerang, Kota Tangerang, Indonesia 18111
 Email : bagianmapapemerintahan@tangerangkota.go.id, Telp. (021) 83764888
 © Copyright 2022, All Rights Reserved.

- KETERANGAN**
- ▲ Titik Kartometrik
 - Kantor Pemerintahan
 - Batas Provinsi
 - Batas Kabupaten/Kota
 - Batas Kecamatan
 - Batas Kelurahan

Daftar Titik Kartometrik

No.	Titik	X (m)	Y (m)
1	TK3671.12.1002-42.1007-001	119791.42	121007.00
2	TK3671.12.1002-42.1007-001	119791.42	121007.00
3	TK3671.12.1002-42.1007-001	119791.42	121007.00
4	TK3671.12.1002-42.1007-001	119791.42	121007.00
5	TK3671.12.1002-42.1007-001	119791.42	121007.00
6	TK3671.12.1002-42.1007-001	119791.42	121007.00
7	TK3671.12.1002-42.1007-001	119791.42	121007.00
8	TK3671.12.1002-42.1007-001	119791.42	121007.00
9	TK3671.12.1002-42.1007-001	119791.42	121007.00
10	TK3671.12.1002-42.1007-001	119791.42	121007.00
11	TK3671.12.1002-42.1007-001	119791.42	121007.00
12	TK3671.12.1002-42.1007-001	119791.42	121007.00
13	TK3671.12.1002-42.1007-001	119791.42	121007.00
14	TK3671.12.1002-42.1007-001	119791.42	121007.00
15	TK3671.12.1002-42.1007-001	119791.42	121007.00
16	TK3671.12.1002-42.1007-001	119791.42	121007.00
17	TK3671.12.1002-42.1007-001	119791.42	121007.00
18	TK3671.12.1002-42.1007-001	119791.42	121007.00
19	TK3671.12.1002-42.1007-001	119791.42	121007.00
20	TK3671.12.1002-42.1007-001	119791.42	121007.00
21	TK3671.12.1002-42.1007-001	119791.42	121007.00
22	TK3671.12.1002-42.1007-001	119791.42	121007.00
23	TK3671.12.1002-42.1007-001	119791.42	121007.00
24	TK3671.12.1002-42.1007-001	119791.42	121007.00
25	TK3671.12.1002-42.1007-001	119791.42	121007.00
26	TK3671.12.1002-42.1007-001	119791.42	121007.00
27	TK3671.12.1002-42.1007-001	119791.42	121007.00
28	TK3671.12.1002-42.1007-001	119791.42	121007.00
29	TK3671.12.1002-42.1007-001	119791.42	121007.00
30	TK3671.12.1002-42.1007-001	119791.42	121007.00
31	TK3671.12.1002-42.1007-001	119791.42	121007.00
32	TK3671.12.1002-42.1007-001	119791.42	121007.00
33	TK3671.12.1002-42.1007-001	119791.42	121007.00
34	TK3671.12.1002-42.1007-001	119791.42	121007.00
35	TK3671.12.1002-42.1007-001	119791.42	121007.00
36	TK3671.12.1002-42.1007-001	119791.42	121007.00
37	TK3671.12.1002-42.1007-001	119791.42	121007.00
38	TK3671.12.1002-42.1007-001	119791.42	121007.00
39	TK3671.12.1002-42.1007-001	119791.42	121007.00
40	TK3671.12.1002-42.1007-001	119791.42	121007.00
41	TK3671.12.1002-42.1007-001	119791.42	121007.00
42	TK3671.12.1002-42.1007-001	119791.42	121007.00
43	TK3671.12.1002-42.1007-001	119791.42	121007.00
44	TK3671.12.1002-42.1007-001	119791.42	121007.00
45	TK3671.12.1002-42.1007-001	119791.42	121007.00
46	TK3671.12.1002-42.1007-001	119791.42	121007.00
47	TK3671.12.1002-42.1007-001	119791.42	121007.00
48	TK3671.12.1002-42.1007-001	119791.42	121007.00
49	TK3671.12.1002-42.1007-001	119791.42	121007.00
50	TK3671.12.1002-42.1007-001	119791.42	121007.00

Ditetapkan di Tangerang
 Tanggal :
WALIKOTA TANGERANG

ARIEF R. WISMANSYAH

Sumber Peta :
 - Data Topografi Satebit Resolusi Tinggi Tahun 2013-2018
 - Data batas wilayah administratif kelurahan hasil kegiatan Kewaspadaan Terbatas Tahun 2022
 - Batas Daerah Kabupaten Tangerang Dengan Kota Tangerang Provinsi Banten (PERMENDAGRI Nomor 61 Tahun 2014)
 - Batas Daerah Kota Tangerang Selatan Dengan Kota Tangerang Provinsi Banten (PERMENDAGRI Nomor 11 Tahun 2012)
 - Batas Daerah Provinsi Daerah Khusus Ibukota Jakarta Dengan Provinsi Banten (PERMENDAGRI Nomor 27 Tahun 2015)

Keaslian Peta :
 Peta ini dibuat berdasarkan hasil penggambaran batas yang dilakukan berdasarkan kesepakatan antar Lurah, Camat, dan Kepala Desa/Perangkat Pemerintah Daerah Kota Tangerang



PETA BATAS KELURAHAN

Kode Wilayah : 36.71.12.1001
KELURAHAN KARANG TENGAH
 KECAMATAN KARANG TENGAH
 KOTA TANGERANG
 PROVINSI BANTEN

SKALA 1:9.050

Petunjuk Letak Peta



Sistem Proyeksi : Transverse Mercator
 Sistem Grid : Grid Geografi dan Grid Universal Transverse Mercator
 Datum Horizontal : SRG 2013

DIBUAT OLEH:
 PEMERINTAH KOTA TANGERANG
 Jl. Balra, RT.262/RW.001, Sukasari, Kac. Tangerang, Kota Tangerang, Indonesia 19111
 Email : bagasat@pemerintahkota.tangerang.go.id, Telp. (021) 66764888
 © Copyright 2022, All Rights Reserved.

- KETERANGAN**
- ▲ Titik Kartometrik
 - Kantor Kecamatan
 - Kantor Kelurahan
 - Batas Provinsi
 - Batas Kabupaten/Kota
 - Batas Kecamatan
 - Batas Kelurahan

Daftar Titik Kartometrik

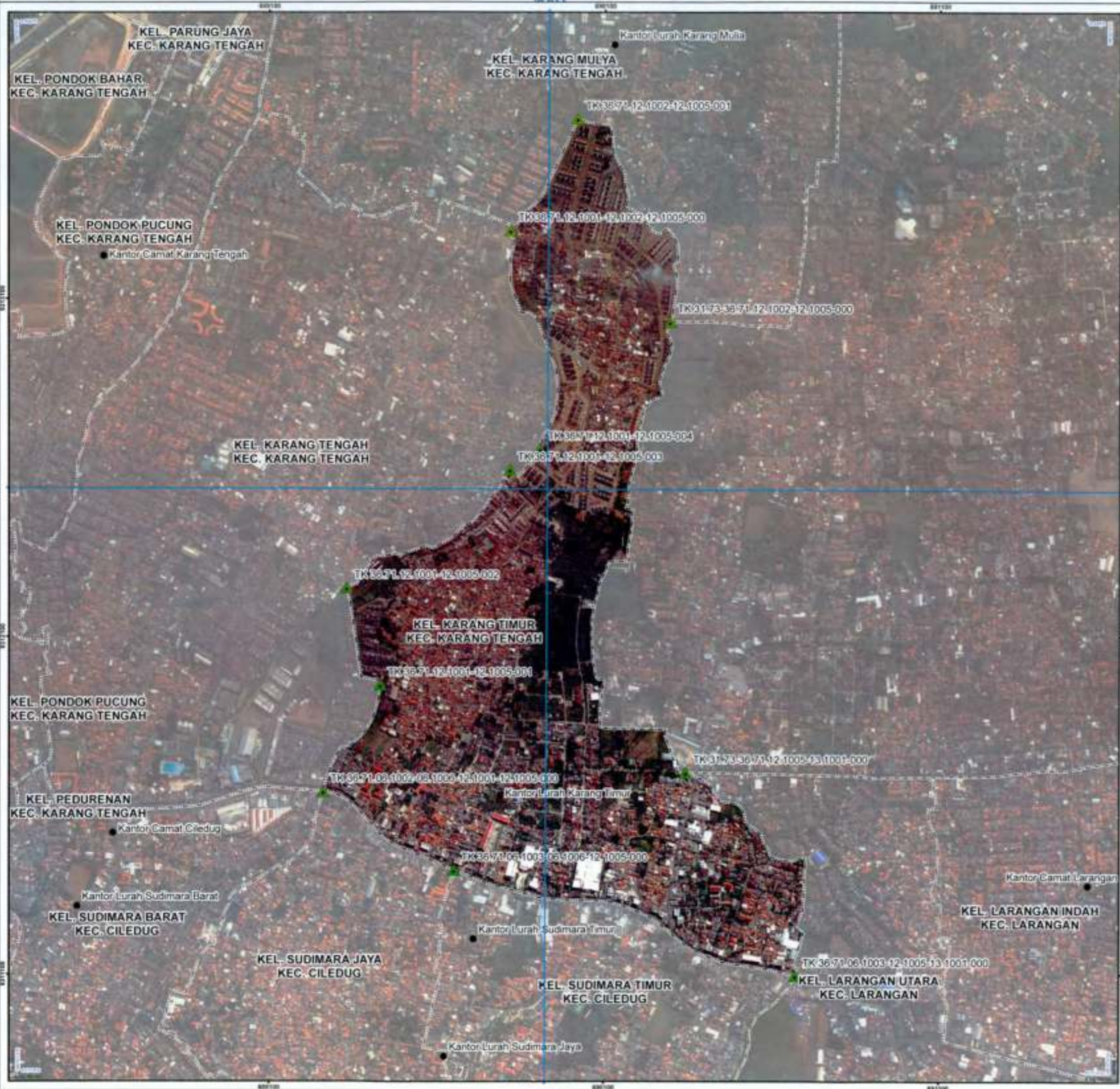
No	Uraian	X (m)	Y (m)	Uraian	X (m)	Y (m)
1	Titik 1	1000000.000	1000000.000	Titik 1	1000000.000	1000000.000
2	Titik 2	1000000.000	1000000.000	Titik 2	1000000.000	1000000.000
3	Titik 3	1000000.000	1000000.000	Titik 3	1000000.000	1000000.000
4	Titik 4	1000000.000	1000000.000	Titik 4	1000000.000	1000000.000
5	Titik 5	1000000.000	1000000.000	Titik 5	1000000.000	1000000.000
6	Titik 6	1000000.000	1000000.000	Titik 6	1000000.000	1000000.000
7	Titik 7	1000000.000	1000000.000	Titik 7	1000000.000	1000000.000
8	Titik 8	1000000.000	1000000.000	Titik 8	1000000.000	1000000.000
9	Titik 9	1000000.000	1000000.000	Titik 9	1000000.000	1000000.000
10	Titik 10	1000000.000	1000000.000	Titik 10	1000000.000	1000000.000
11	Titik 11	1000000.000	1000000.000	Titik 11	1000000.000	1000000.000
12	Titik 12	1000000.000	1000000.000	Titik 12	1000000.000	1000000.000
13	Titik 13	1000000.000	1000000.000	Titik 13	1000000.000	1000000.000
14	Titik 14	1000000.000	1000000.000	Titik 14	1000000.000	1000000.000
15	Titik 15	1000000.000	1000000.000	Titik 15	1000000.000	1000000.000
16	Titik 16	1000000.000	1000000.000	Titik 16	1000000.000	1000000.000
17	Titik 17	1000000.000	1000000.000	Titik 17	1000000.000	1000000.000
18	Titik 18	1000000.000	1000000.000	Titik 18	1000000.000	1000000.000
19	Titik 19	1000000.000	1000000.000	Titik 19	1000000.000	1000000.000
20	Titik 20	1000000.000	1000000.000	Titik 20	1000000.000	1000000.000

Ditetapkan di Tangerang
 Tanggal :
WALIKOTA TANGERANG

ARIEF R. WISMANSYAH

Daftar Peta :
 - Citra Satelit Google Earth Tahun 2013-2015
 - Data Koordinat administratif informasi hasil kegiatan Kependudukan Terpadu Tahun 2007
 - Batas Daerah Kabupaten Tangerang Dengan Kota Tangerang Provinsi Banten (PERMENKABRI Nomor 01 Tahun 2014)
 - Batas Daerah Kota Tangerang Selatan Dengan Kota Tangerang Provinsi Banten (PERMENKABRI Nomor 11 Tahun 2012)
 - Batas Daerah Provinsi Daerah Khusus Ibukota Jakarta Dengan Provinsi Banten (PERMENKABRI Nomor 37 Tahun 2015)

Revisi Peta :
 Peta ini dibuat berdasarkan hasil penggambaran batas yang dilakukan berdasarkan kesepakatan antar Lurah, Camat, dan Walikota oleh Pemerintah Daerah Kota Tangerang.



PETA BATAS KELURAHAN

Kode Wilayah : 36.71.12.1005

KELURAHAN KARANG TIMUR

KECAMATAN KARANG TENGAH


KOTA TANGERANG

PROVINSI BANTEN

SKALA 1:11,060



Petunjuk Letak Peta



Sistem Proyeksi : Transverse Mercator
 Sistem Grid : Grid Geografi dan Grid Universal Transverse Mercator
 Datum Horizontal : SRG 2013

DIBUAT OLEH :
PEMERINTAH KOTA TANGERANG
 Jl. Setra, RT 202/RW 001, Sekeloa, Kec. Tangerang, Kota Tangerang, Indonesia 15111
 Email : bagiatatapaneristahan@tangerangkota.go.id, Telp. (021) 55754950
 © Copyright 2022. All Rights Reserved.

- KETERANGAN**
- Titik Benam
 - Kantor Pemerintahan
 - Batas Provinsi
 - Batas Kabupaten/Kota
 - Batas Kecamatan
 - Batas Kelurahan


Daftar Titik Kartometrik

No	Titik	X (m)	Y (m)
1	1	1000000	1000000
2	2	1000000	1000000
3	3	1000000	1000000
4	4	1000000	1000000
5	5	1000000	1000000
6	6	1000000	1000000
7	7	1000000	1000000
8	8	1000000	1000000
9	9	1000000	1000000
10	10	1000000	1000000
11	11	1000000	1000000
12	12	1000000	1000000
13	13	1000000	1000000
14	14	1000000	1000000
15	15	1000000	1000000
16	16	1000000	1000000
17	17	1000000	1000000
18	18	1000000	1000000
19	19	1000000	1000000
20	20	1000000	1000000

Ditetapkan di Tangerang
 Tanggal :
WALIKOTA TANGERANG

(Handwritten signature)
ARIEF R. WISMANSYAH

Sumber Peta : Citra Satelit Resolusi Tinggi Tahun 2019, 2020
 - Data batas wilayah administratif berdasarkan hasil pengukur Kecepatan Terang Tahun 2022
 - Batas Daerah Kabupaten Tangerang Dengan Kota Tangerang Provinsi Banten (PERMENDAGRI Nomor 01 Tahun 2014)
 - Batas Daerah Kota Tangerang Selatan Dengan Kota Tangerang Provinsi Banten (PERMENDAGRI Nomor 11 Tahun 2012)
 - Batas Daerah Provinsi Daerah Khusus Ibukota Jakarta Dengan Provinsi Banten (PERMENDAGRI Nomor 37 Tahun 2015)
 Rincian Peta : Peta ini dibuat berdasarkan hasil penggambaran satelit yang dilakukan berdasarkan kesepakatan antar Lurah, Camat dan Kepala UPTD Pemerintahan Daerah Kota Tangerang.



PETA BATAS KELURAHAN

Kode Wilayah : 36.71.12.1007
KELURAHAN PARUNG JAYA
 KECAMATAN KARANG TENGAH
 KOTA TANGERANG
 PROVINSI BANTEN

SKALA 1:7,640



Sistem Proyeksi : Transverse Mercator
 Sistem Grid : Grid Geografi dan Grid Universal Transverse Mercator
 Datum Horizontal : SRG1 2013

DIBUAT OLEH :
 PEMERINTAH KOTA TANGERANG
 J. Satra, RT.362/RW.001, Subasanti, Kec. Tangerang, Kota Tangerang, Indonesia 18111
 Email : bagiankepemerintahan@tangerangkota.go.id, Telp. (021) 88764888
 © Copyright 2022, All Rights Reserved.

- NETERANGAN**
- ▲ Titik Kartometrik
 - Kantor Kecamatan
 - Batas Provinsi
 - Batas Kabupaten/Kota
 - Batas Kecamatan
 - Batas Kelurahan

Daftar Titik Kartometrik

No	Titik	X (m)	Y (m)
1	TK 36.71.12.1003-12.1007-001	1000000	1000000
2	TK 36.71.12.1003-12.1007-002	1000000	1000000
3	TK 36.71.12.1003-12.1007-003	1000000	1000000
4	TK 36.71.12.1003-12.1007-004	1000000	1000000
5	TK 36.71.12.1003-12.1007-005	1000000	1000000
6	TK 36.71.12.1003-12.1007-006	1000000	1000000
7	TK 36.71.12.1003-12.1007-007	1000000	1000000
8	TK 36.71.12.1003-12.1007-008	1000000	1000000
9	TK 36.71.12.1003-12.1007-009	1000000	1000000
10	TK 36.71.12.1003-12.1007-010	1000000	1000000
11	TK 36.71.12.1003-12.1007-011	1000000	1000000
12	TK 36.71.12.1003-12.1007-012	1000000	1000000
13	TK 36.71.12.1003-12.1007-013	1000000	1000000
14	TK 36.71.12.1003-12.1007-014	1000000	1000000
15	TK 36.71.12.1003-12.1007-015	1000000	1000000
16	TK 36.71.12.1003-12.1007-016	1000000	1000000
17	TK 36.71.12.1003-12.1007-017	1000000	1000000
18	TK 36.71.12.1003-12.1007-018	1000000	1000000
19	TK 36.71.12.1003-12.1007-019	1000000	1000000
20	TK 36.71.12.1003-12.1007-020	1000000	1000000

Ditetapkan di Tangerang
 Tanggal :
WALIKOTA TANGERANG

ARIEF R. WISMANSYAH

Sumber Peta : Citra Satelit Resolusi Tinggi tahun 2013-2015
 Basis data wilayah administrasi Kelurahan hasil kegiatan Kespakmas Tahun 2022
 - Batas Daerah Kabupaten Tangerang Dengan Kota Tangerang Provinsi Banten (PERMENDAGRI Nomor 81 Tahun 2014)
 - Batas Daerah Kota Tangerang Dengan Kota Tangerang Provinsi Banten (PERMENDAGRI Nomor 11 Tahun 2012)
 - Batas Daerah Provinsi Banten Dengan Provinsi DKI Jakarta Dengan Provinsi Banten (PERMENDAGRI Nomor 37 Tahun 2013)
 Revisi Peta : Peta ini dibuat berdasarkan hasil penggambaran satelit yang dilakukan berdasarkan kesepakatan antar Lurah, Camat, dan Kepala Desa Pemerintah Daerah Kota Tangerang.

PETA BATAS KELURAHAN

Kode Wilayah : 36.71.12.1006

KELURAHAN PEDURENAN
KECAMATAN KARANG TENGAH
KOTA TANGERANG
PROVINSI BANTEN

SKALA 1:8.050



Petunjuk Letak Peta



Sistem Proyeksi : Transverse Mercator
Sistem Grid : Grid Geografi dan Grid Universal Transverse Mercator
Datum Horizontal : SRG 2013



DIBUAT OLEH
PEMERINTAH KOTA TANGERANG
Jl. Satria, RT.02/RW.001, Sukasari, Kec. Tangerang, Kota Tangerang, Indonesia 10111
Email : bagianstatistika@tangerangkota.go.id, Telp. (021) 8576888
© Copyright 2022, All Rights Reserved.

- KETERANGAN**
- Titik Kartometrik
 - Kantor Kecamatan
 - Kantor Kelurahan
 - Batas Provinsi
 - Batas Kabupaten/Kota
 - Batas Kecamatan
 - Batas Kelurahan

Daftar Titik Kartometrik

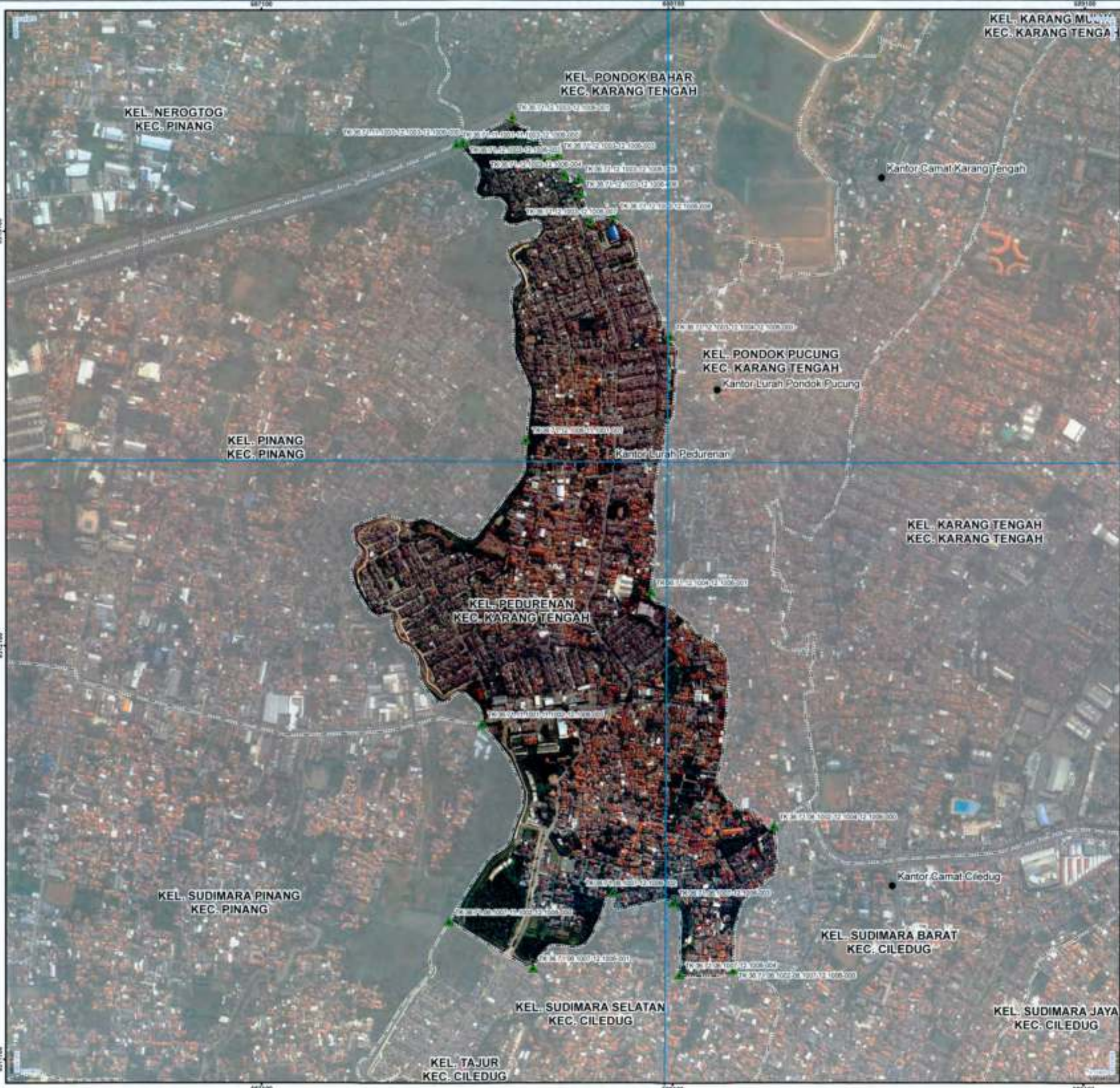
Titik Kartometrik	Koordinat	
	Utm X	Utm Y
TK 36.71.12.1006-01	47 36 1307.8	100 47 53007.8
TK 36.71.12.1006-02	47 36 1307.8	100 47 53007.8
TK 36.71.12.1006-03	47 36 1307.8	100 47 53007.8
TK 36.71.12.1006-04	47 36 1307.8	100 47 53007.8
TK 36.71.12.1006-05	47 36 1307.8	100 47 53007.8
TK 36.71.12.1006-06	47 36 1307.8	100 47 53007.8
TK 36.71.12.1006-07	47 36 1307.8	100 47 53007.8
TK 36.71.12.1006-08	47 36 1307.8	100 47 53007.8
TK 36.71.12.1006-09	47 36 1307.8	100 47 53007.8
TK 36.71.12.1006-10	47 36 1307.8	100 47 53007.8
TK 36.71.12.1006-11	47 36 1307.8	100 47 53007.8
TK 36.71.12.1006-12	47 36 1307.8	100 47 53007.8
TK 36.71.12.1006-13	47 36 1307.8	100 47 53007.8
TK 36.71.12.1006-14	47 36 1307.8	100 47 53007.8
TK 36.71.12.1006-15	47 36 1307.8	100 47 53007.8
TK 36.71.12.1006-16	47 36 1307.8	100 47 53007.8
TK 36.71.12.1006-17	47 36 1307.8	100 47 53007.8
TK 36.71.12.1006-18	47 36 1307.8	100 47 53007.8
TK 36.71.12.1006-19	47 36 1307.8	100 47 53007.8
TK 36.71.12.1006-20	47 36 1307.8	100 47 53007.8
TK 36.71.12.1006-21	47 36 1307.8	100 47 53007.8
TK 36.71.12.1006-22	47 36 1307.8	100 47 53007.8
TK 36.71.12.1006-23	47 36 1307.8	100 47 53007.8
TK 36.71.12.1006-24	47 36 1307.8	100 47 53007.8
TK 36.71.12.1006-25	47 36 1307.8	100 47 53007.8
TK 36.71.12.1006-26	47 36 1307.8	100 47 53007.8
TK 36.71.12.1006-27	47 36 1307.8	100 47 53007.8
TK 36.71.12.1006-28	47 36 1307.8	100 47 53007.8
TK 36.71.12.1006-29	47 36 1307.8	100 47 53007.8
TK 36.71.12.1006-30	47 36 1307.8	100 47 53007.8

Ditetapkan di Tangerang
Tanggal :
WALIKOTA TANGERANG

ARIEF R. WISMANSYAH

Sumber Peta : Atlas Topografi Republik Indonesia Tahun 2010-2015
- Data batas wilayah administrasi kelurahan hasil penggabungan Kelurahan tahun 2022
- Batas Daerah Kabupaten Tangerang dengan Kota Tangerang (PERMENDAGRI Nomor 01 Tahun 2014)
- Batas Daerah Kota Tangerang Selatan dengan Kota Tangerang Provinsi Banten (PERMENDAGRI Nomor 11 Tahun 2012)
- Batas Daerah Provinsi Daerah Khusus Jakarta dengan Provinsi Banten (PERMENDAGRI Nomor 31 Tahun 2015)

Riwayat Peta : Peta ini dibuat berdasarkan hasil penggabungan batas yang dilakukan berdasarkan kesepakatan antar Lurah, Camat, dan Walikota serta Pemerintah Daerah Kota Tangerang.






PETA BATAS KELURAHAN

Kode Wilayah : 36.71.12.1003
KELURAHAN PONDOK BAHAR
 KECAMATAN KARANG TENGAH
 KOTA TANGERANG
 PROVINSI BANTEN

SKALA 1:9.110



Sistem Proyeksi : Transverse Mercator
 Sistem Grid : Grid Geografis dan Grid Universal Transverse Mercator
 Datum Horizontal : SRG 2013

DIBUAT OLEH
 PEMERINTAH KOTA TANGERANG
 Jl. Selma, RT.002/RW.001, Sukasari, Km. Tangerang, Kota Tangerang, Indonesia 15111
 Email : kagrat@pemerintah.tangerangkota.go.id, Telp. (021) 5576855
 © Copyright 2022. All Rights Reserved.

- KETERANGAN**
- ▲ Titik Kamark
 - Kantor Pemerintahan
 - Batas Provinsi
 - Batas Kabupaten/Kota
 - Batas Kecamatan
 - Batas Kelurahan

Daftar Titik Kartometrik

No	Titik	X (m)	Y (m)
1	1	500000	100000
2	2	500000	100000
3	3	500000	100000
4	4	500000	100000
5	5	500000	100000
6	6	500000	100000
7	7	500000	100000
8	8	500000	100000
9	9	500000	100000
10	10	500000	100000
11	11	500000	100000
12	12	500000	100000
13	13	500000	100000
14	14	500000	100000
15	15	500000	100000
16	16	500000	100000
17	17	500000	100000
18	18	500000	100000
19	19	500000	100000
20	20	500000	100000
21	21	500000	100000
22	22	500000	100000
23	23	500000	100000
24	24	500000	100000
25	25	500000	100000
26	26	500000	100000
27	27	500000	100000
28	28	500000	100000
29	29	500000	100000
30	30	500000	100000
31	31	500000	100000
32	32	500000	100000
33	33	500000	100000
34	34	500000	100000
35	35	500000	100000
36	36	500000	100000
37	37	500000	100000
38	38	500000	100000
39	39	500000	100000
40	40	500000	100000
41	41	500000	100000
42	42	500000	100000
43	43	500000	100000
44	44	500000	100000
45	45	500000	100000
46	46	500000	100000
47	47	500000	100000
48	48	500000	100000
49	49	500000	100000
50	50	500000	100000

Ditetapkan di Tangerang
 Tanggal :
WALIKOTA TANGERANG

ARIEF R. WISMANSYAH

Peta : Citra Satelit Resolusi Tinggi tahun 2013-2015
 Data batas wilayah berdasarkan Indonesia dan wilayah Kecamatan tahun 2022
 Batas Daerah Kabupaten Tangerang Dengan Kota Tangerang Provinsi Banten (PERMENKABRI Nomor 81 Tahun 2014)
 Batas Daerah Kota Tangerang Dengan Kota Tangerang Provinsi Banten (PERMENKABRI Nomor 11 Tahun 2012)
 Batas Daerah Provinsi Banten Dengan Khusus Jakarta Dengan Provinsi Banten (PERMENKABRI Nomor 37 Tahun 2015)
 Revisi : Peta ini dibuat berdasarkan hasil penggambaran batas yang dilakukan berdasarkan kesepakatan antar Lurah, Camat, dan Kelurahan oleh Pemerintah Daerah Kota Tangerang

PETA BATAS KELURAHAN

Kode Wilayah : 36.71.12.1004

KELURAHAN PONDOK PUCUNG
KECAMATAN KARANG TENGAH
KOTA TANGERANG
PROVINSI BANTEN

SKALA 1:9.550



Petunjuk Letak Peta



Sistem Proyeksi : Transverse Mercator
Sistem Grid : Grid Geograf dan Grid Universal Transverse Mercator
Datum Horizontal : SRGI 2013

DIBUAT OLEH:
PEMERINTAH KOTA TANGERANG
J. Setiawan, RT 002/RW 001, Sukasari, Kec. Tangerang, Kota Tangerang, Indonesia 15111
Email : bagiantapemerintahan@tangerangkota.go.id, Telp. (021) 55754955
© Copyright 2022. All Rights Reserved.

- KETERANGAN**
- Titik Kartometrik
 - Kantor Pemerintahan
 - Batas Provinsi
 - Batas Kabupaten/Kota
 - Batas Kecamatan
 - Batas Kelurahan

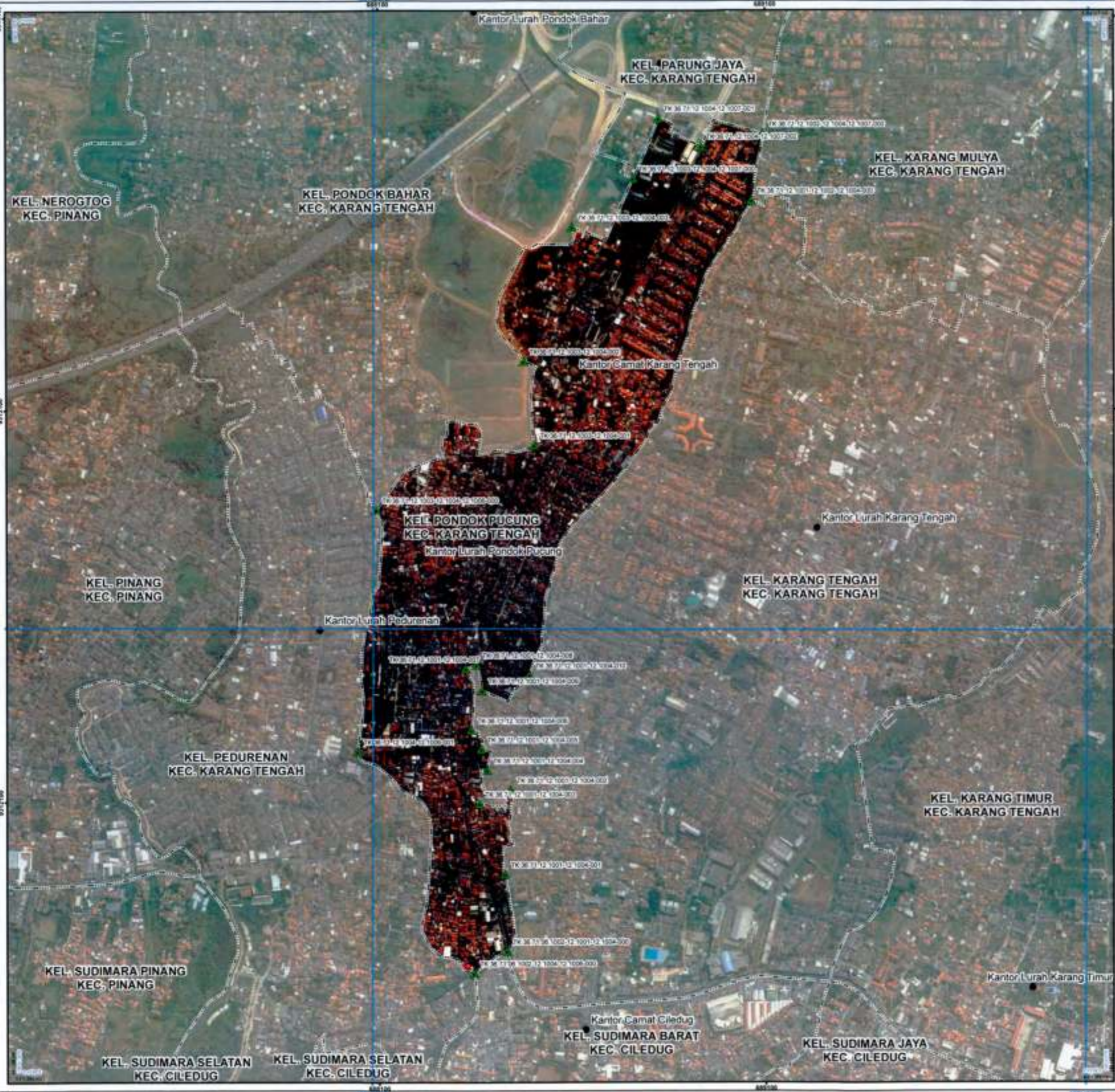
Daftar Titik Kartometrik

Titik Kartometrik	Koordinat		X (m)	Y (m)
	Longitude	Latitude		
TK 36.71.12.1004-01	106° 32' 30.00" E	6° 17' 30.00" S	1064000	1000000
TK 36.71.12.1004-02	106° 32' 30.00" E	6° 17' 30.00" S	1064000	1000000
TK 36.71.12.1004-03	106° 32' 30.00" E	6° 17' 30.00" S	1064000	1000000
TK 36.71.12.1004-04	106° 32' 30.00" E	6° 17' 30.00" S	1064000	1000000
TK 36.71.12.1004-05	106° 32' 30.00" E	6° 17' 30.00" S	1064000	1000000
TK 36.71.12.1004-06	106° 32' 30.00" E	6° 17' 30.00" S	1064000	1000000
TK 36.71.12.1004-07	106° 32' 30.00" E	6° 17' 30.00" S	1064000	1000000
TK 36.71.12.1004-08	106° 32' 30.00" E	6° 17' 30.00" S	1064000	1000000
TK 36.71.12.1004-09	106° 32' 30.00" E	6° 17' 30.00" S	1064000	1000000
TK 36.71.12.1004-10	106° 32' 30.00" E	6° 17' 30.00" S	1064000	1000000
TK 36.71.12.1004-11	106° 32' 30.00" E	6° 17' 30.00" S	1064000	1000000
TK 36.71.12.1004-12	106° 32' 30.00" E	6° 17' 30.00" S	1064000	1000000
TK 36.71.12.1004-13	106° 32' 30.00" E	6° 17' 30.00" S	1064000	1000000
TK 36.71.12.1004-14	106° 32' 30.00" E	6° 17' 30.00" S	1064000	1000000
TK 36.71.12.1004-15	106° 32' 30.00" E	6° 17' 30.00" S	1064000	1000000
TK 36.71.12.1004-16	106° 32' 30.00" E	6° 17' 30.00" S	1064000	1000000
TK 36.71.12.1004-17	106° 32' 30.00" E	6° 17' 30.00" S	1064000	1000000
TK 36.71.12.1004-18	106° 32' 30.00" E	6° 17' 30.00" S	1064000	1000000
TK 36.71.12.1004-19	106° 32' 30.00" E	6° 17' 30.00" S	1064000	1000000
TK 36.71.12.1004-20	106° 32' 30.00" E	6° 17' 30.00" S	1064000	1000000

Ditetapkan di Tangerang
Tanggal :
WALIKOTA TANGERANG

ARIEF R. WISMANSYAH

Sumber Peta : Data Topografi Raster Tahun 2015
Data batas kelurahan ini didasarkan hasil kegiatan Kasepakatan Tahun 2022
- Batas Daerah Kabupaten Tangerang dengan Kota Tangerang Provinsi Banten (PERMENDAGRI Nomor 81 Tahun 2014)
- Batas Daerah Kota Tangerang dengan Kota Tangerang Provinsi Banten (PERMENDAGRI Nomor 11 Tahun 2012)
- Batas Daerah Provinsi Daerah Khusus Ibukota Jakarta dengan Provinsi Banten (PERMENDAGRI Nomor 31 Tahun 2015)
Kewajiban Peta : Peta ini dibuat berdasarkan hasil penggambaran batas yang dilakukan berdasarkan kesepakatan antar Lurah, Camat, dan diketahui oleh Pemerintah Daerah Kota Tangerang.





PETA BATAS KELURAHAN

Kode Wilayah : 36.71.07.1002
KELURAHAN BOJONG JAYA
 KECAMATAN KARAWACI
 KOTA TANGERANG
 PROVINSI BANTEN

SKALA 1:8,000



Sistem Proyeksi : Transverse Mercator
 Sistem Grid : Grid Geografis dan Grid Universal Transverse Mercator
 Datum Horizontal : SRG 2013

DIBUAT OLEH
 PEMERINTAH KOTA TANGERANG
 Jl. Setra, RT.002/RW.001, Soesastri, Kec. Tangerang, Kota Tangerang, Indonesia 15111
 Email : bagianstatustanperencanaan@tangerangkota.go.id, Telp. (021) 95754900
 © Copyright 2022. All Rights Reserved.

- KETERANGAN**
- ▲ Titik Kartometrik
 - Kantor Pemerintahan
 - Batas Provinsi
 - Batas Kabupaten/Kota
 - Batas Kecamatan
 - Batas Kelurahan

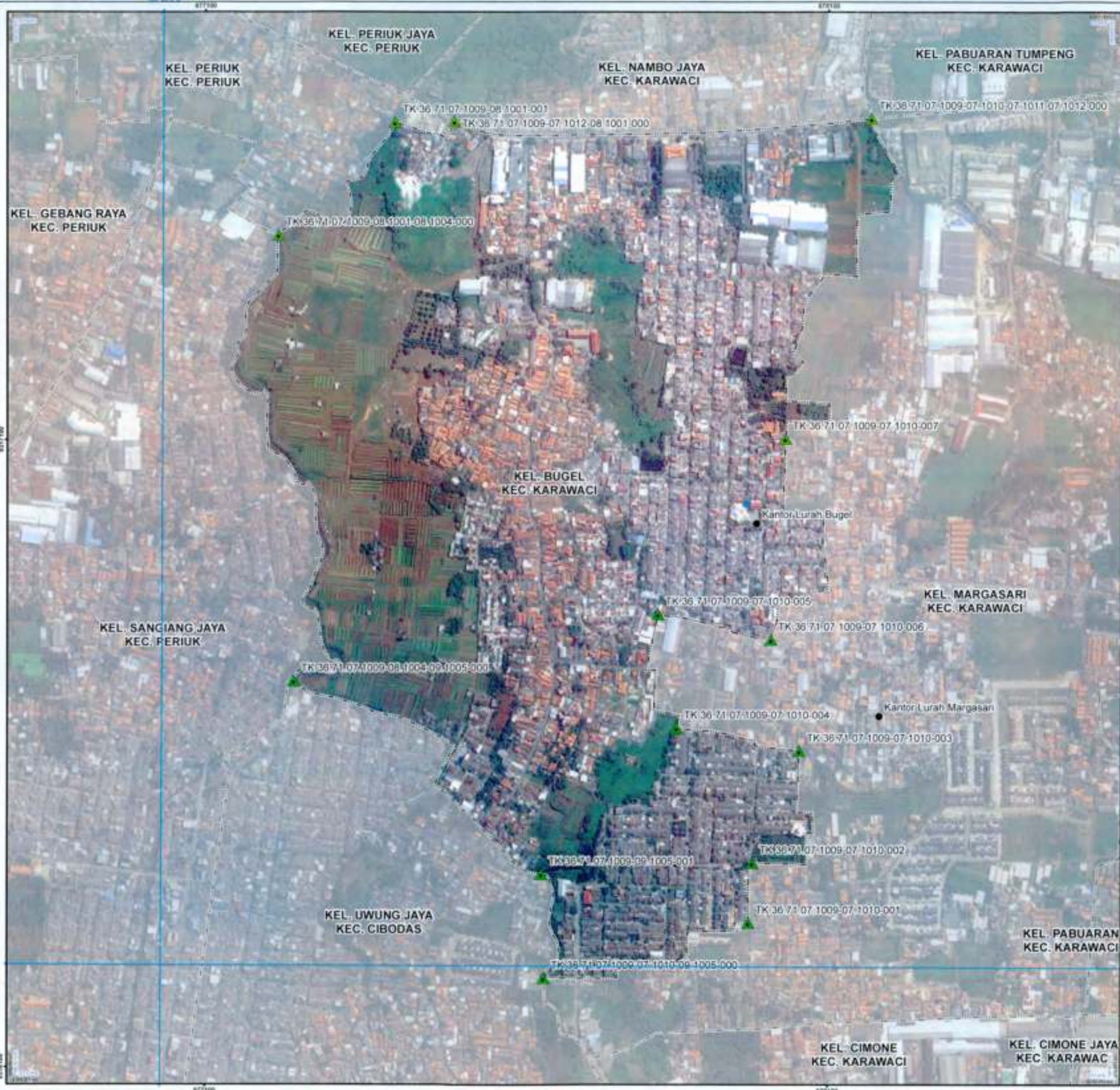
Daftar Titik Kartometrik

No. Titik	Utm X	Utm Y	Utm Z	Utm W
1	1000000	1000000	1000000	1000000
2	1000000	1000000	1000000	1000000
3	1000000	1000000	1000000	1000000
4	1000000	1000000	1000000	1000000
5	1000000	1000000	1000000	1000000
6	1000000	1000000	1000000	1000000
7	1000000	1000000	1000000	1000000
8	1000000	1000000	1000000	1000000
9	1000000	1000000	1000000	1000000
10	1000000	1000000	1000000	1000000
11	1000000	1000000	1000000	1000000
12	1000000	1000000	1000000	1000000
13	1000000	1000000	1000000	1000000
14	1000000	1000000	1000000	1000000
15	1000000	1000000	1000000	1000000
16	1000000	1000000	1000000	1000000
17	1000000	1000000	1000000	1000000
18	1000000	1000000	1000000	1000000
19	1000000	1000000	1000000	1000000
20	1000000	1000000	1000000	1000000

Ditetapkan di Tangerang
 Tanggal :
WALIKOTA TANGERANG

ARIEF R. WISMANSYAH

Sumber Peta : Data Titik Satelit Resolusi Tinggi akurasi tahun 2013-2015
 Data batas wilayah administrasi kelurahan hasil kegiatan Koordinasi Tahun 2022
 Batas Daerah Kabupaten Tangerang Dengan Kota Tangerang Provinsi Banten (PERMENDAGRI Nomor 51 Tahun 2014)
 Batas Kota Tangerang Dengan Kota Tangerang Provinsi Banten (PERMENDAGRI Nomor 11 Tahun 2012)
 Batas Daerah Provinsi Daerah Khusus Jakarta Dengan Provinsi Banten (PERMENDAGRI Nomor 37 Tahun 2015)
 Rangka Peta : Peta ini dibuat berdasarkan hasil penggambaran batas yang dilakukan berdasarkan kesepakatan antar Lurah, Camat, dan Walikota serta Pemerintah Daerah Kota Tangerang



PETA BATAS KELURAHAN

Kode Wilayah : 36.71.07.1009
KELURAHAN BUGEL
 KECAMATAN KARAWACI
 KOTA TANGERANG
 PROVINSI BANTEN

U SKALA 1:5.970



Sistem Proyeksi : Transverse Mercator
 Sistem Grid : Grid Geografis dan Grid Universal Transverse Mercator
 Datum Horizontal : SGRG 2013

DIBUAT OLEH:
 PEMERINTAH KOTA TANGERANG
 Jl. Satria, RT.002/RW.001, Sukasari, Km. Tangerang, Kota Tangerang, Indonesia 15111
 Email : bagiantapemerintahan@tangerangkota.go.id, Telp. (0271) 9576499
 © Copyright 2022. All Rights Reserved.

- KETERANGAN**
- ▲ Titik Kartometrik
 - Kantor Pemerintahan
 - Batas Provinsi
 - Batas Kabupaten/Kota
 - Batas Kecamatan
 - Batas Kelurahan

Daftar Titik Kartometrik

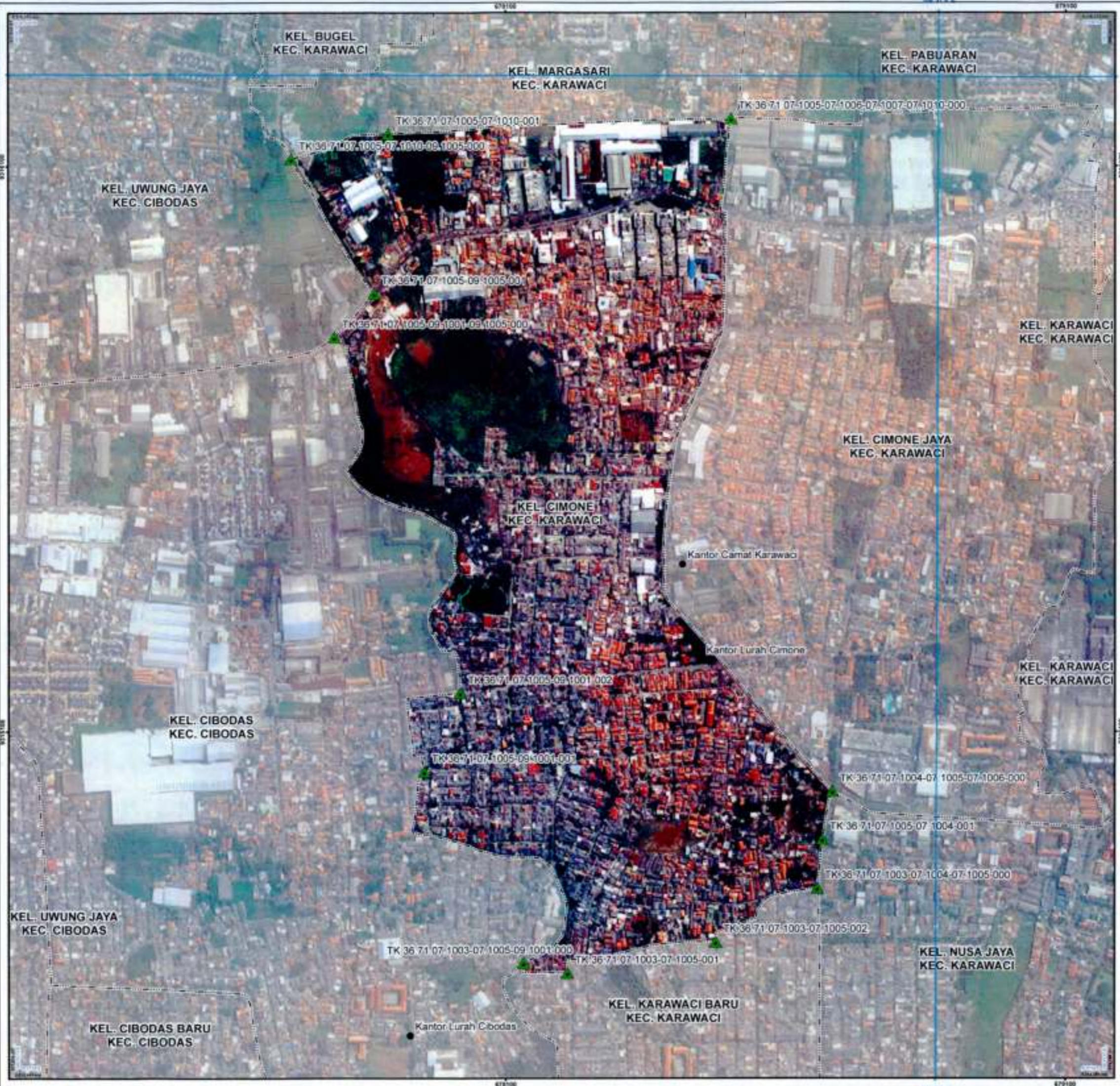
No	Titik	X (m)	Y (m)	Uraian
1	1	1000000	1000000	Titik Kartometrik
2	2	1000000	1000000	Titik Kartometrik
3	3	1000000	1000000	Titik Kartometrik
4	4	1000000	1000000	Titik Kartometrik
5	5	1000000	1000000	Titik Kartometrik
6	6	1000000	1000000	Titik Kartometrik
7	7	1000000	1000000	Titik Kartometrik
8	8	1000000	1000000	Titik Kartometrik
9	9	1000000	1000000	Titik Kartometrik
10	10	1000000	1000000	Titik Kartometrik

Ditetapkan di Tangerang
 Tanggal
WALIKOTA TANGERANG

ARIEF R. WISMANSYAH

Sumber Peta : Citra Satelit Swastika Resolusi Tinggi, Desember Tahun 2013
 Data Sifat dan Koordinat Kartometrik berdasarkan hasil kegiatan Kartografi Teknik Tahun 2022
 Batas Wilayah Kabupaten Tangerang Dengan Kota Tangerang Provinsi Banten (PERMENDAGRI Nomor 01 Tahun 2014)
 Batas Daerah Kota Tangerang Selatan Dengan Kota Tangerang Provinsi Banten (PERMENDAGRI Nomor 11 Tahun 2012)
 Batas Daerah Provinsi Daerah Khusus Ibukota Jakarta Dengan Provinsi Banten (PERMENDAGRI Nomor 27 Tahun 2018)

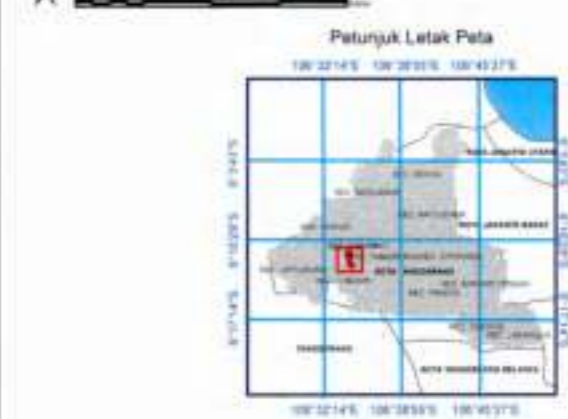
Keempat Peta : Peta ini dibuat berdasarkan hasil penggambaran satelit yang dilakukan berdasarkan kesepakatan antar Lurah, Camat, dan Kepala Desa/Pemimpin Desa Kota Tangerang



PETA BATAS KELURAHAN

Kode Wilayah : 36.71.07.1005
KELURAHAN CIMONE
 KECAMATAN KARAWACI
 KOTA TANGERANG
 PROVINSI BANTEN

SKALA 1:6.590



Sistem Proyeksi : Transverse Mercator
 Sistem Grid : Grid Geografi dan Grid Universal Transverse Mercator
 Datum Horizontal : SRG 2013

DIBUAT OLEH
 PEMERINTAH KOTA TANGERANG
 Jl. Satria, RT.002/RW.001, Sukasari, Kec. Tangerang, Kota Tangerang, Indonesia 15111
 Email : bagianstatapemerintah@tangerangkota.go.id, Telp. (021) 88764906
 © Copyright 2022, All Rights Reserved.

- KETERANGAN**
- ▲ Titik Kartometrik
 - Kantor Kecamatan
 - Batas Provinsi
 - Batas Kabupaten/Kota
 - Batas Kecamatan
 - Batas Kelurahan

Daftar Titik Kartometrik


No. Titik	Uraian	X (m)	Y (m)	Z (m)
1	Titik Batas Kelurahan	1000000	1000000	0
2	Titik Batas Kelurahan	1000000	1000000	0
3	Titik Batas Kelurahan	1000000	1000000	0
4	Titik Batas Kelurahan	1000000	1000000	0
5	Titik Batas Kelurahan	1000000	1000000	0
6	Titik Batas Kelurahan	1000000	1000000	0
7	Titik Batas Kelurahan	1000000	1000000	0
8	Titik Batas Kelurahan	1000000	1000000	0
9	Titik Batas Kelurahan	1000000	1000000	0
10	Titik Batas Kelurahan	1000000	1000000	0
11	Titik Batas Kelurahan	1000000	1000000	0
12	Titik Batas Kelurahan	1000000	1000000	0
13	Titik Batas Kelurahan	1000000	1000000	0
14	Titik Batas Kelurahan	1000000	1000000	0
15	Titik Batas Kelurahan	1000000	1000000	0
16	Titik Batas Kelurahan	1000000	1000000	0
17	Titik Batas Kelurahan	1000000	1000000	0
18	Titik Batas Kelurahan	1000000	1000000	0
19	Titik Batas Kelurahan	1000000	1000000	0
20	Titik Batas Kelurahan	1000000	1000000	0
21	Titik Batas Kelurahan	1000000	1000000	0
22	Titik Batas Kelurahan	1000000	1000000	0
23	Titik Batas Kelurahan	1000000	1000000	0
24	Titik Batas Kelurahan	1000000	1000000	0
25	Titik Batas Kelurahan	1000000	1000000	0
26	Titik Batas Kelurahan	1000000	1000000	0
27	Titik Batas Kelurahan	1000000	1000000	0
28	Titik Batas Kelurahan	1000000	1000000	0
29	Titik Batas Kelurahan	1000000	1000000	0
30	Titik Batas Kelurahan	1000000	1000000	0
31	Titik Batas Kelurahan	1000000	1000000	0
32	Titik Batas Kelurahan	1000000	1000000	0
33	Titik Batas Kelurahan	1000000	1000000	0
34	Titik Batas Kelurahan	1000000	1000000	0
35	Titik Batas Kelurahan	1000000	1000000	0
36	Titik Batas Kelurahan	1000000	1000000	0
37	Titik Batas Kelurahan	1000000	1000000	0
38	Titik Batas Kelurahan	1000000	1000000	0
39	Titik Batas Kelurahan	1000000	1000000	0
40	Titik Batas Kelurahan	1000000	1000000	0
41	Titik Batas Kelurahan	1000000	1000000	0
42	Titik Batas Kelurahan	1000000	1000000	0
43	Titik Batas Kelurahan	1000000	1000000	0
44	Titik Batas Kelurahan	1000000	1000000	0
45	Titik Batas Kelurahan	1000000	1000000	0
46	Titik Batas Kelurahan	1000000	1000000	0
47	Titik Batas Kelurahan	1000000	1000000	0
48	Titik Batas Kelurahan	1000000	1000000	0
49	Titik Batas Kelurahan	1000000	1000000	0
50	Titik Batas Kelurahan	1000000	1000000	0

Ditetapkan di Tangerang
 Tanggal :
WALIKOTA TANGERANG

ARIEF R. WISMANSYAH

Berlaku Pada : Cita Tiga Sakti Peraturan Tinggi tahun 2011/2011
 Data batas wilayah administrasi kelurahan hasil kegiatan Keresepakatan Teknis Tahun 2022
 Batas Daerah Kabupaten Tangerang Dengan Kota Tangerang Provinsi Banten (PERMENDAGRI Nomor 01 Tahun 2014)
 Batas Daerah Kota Tangerang Selatan Dengan Kota Tangerang Provinsi Banten (PERMENDAGRI Nomor 11 Tahun 2012)
 Batas Daerah Provinsi Daerah Khusus Ibukota Jakarta Dengan Provinsi Banten (PERMENDAGRI Nomor 37 Tahun 2010)

Riwayat Peta : Peta ini dibuat berdasarkan hasil penggabungan batas yang dilakukan berdasarkan kesepakatan antar Lurah, Camat, dan Kepala oleh Pemerintah Daerah Kota Tangerang



PETA BATAS KELURAHAN

Kode Wilayah : 36.71.07.1006
KELURAHAN CIMONE JAYA
 KECAMATAN KARAWACI
 KOTA TANGERANG
 PROVINSI BANTEN

U SKALA 1:5.600



Sistem Proyeksi : Transverse Mercator
 Sistem Grid : Grid Geografi dan Grid Universal Transverse Mercator
 Datum Horizontal : SRG 2013

DIBUAT OLEH
 PEMERINTAH KOTA TANGERANG
 Jl. Satria, RT.002RW.001, Sukasari, Kec. Tangerang, Kota Tangerang, Indonesia 15111
 Email : bagianfotopemertintahan@tangerangkota.go.id, Telp. (031) 55164899
 © Copyright 2022, All Rights Reserved.

KETERANGAN

- Titik Kartometrik
- Kantor Pemerintahan
- Batas Provinsi
- Batas Kabupaten/Kota
- Batas Kecamatan
- Batas Kelurahan

Daftar Titik Kartometrik

No. Titik	Koordinat UTM	Elevasi	
		Utara	Tinggi
1	491100, 811100	100	100
2	491100, 811100	100	100
3	491100, 811100	100	100
4	491100, 811100	100	100
5	491100, 811100	100	100
6	491100, 811100	100	100
7	491100, 811100	100	100
8	491100, 811100	100	100
9	491100, 811100	100	100
10	491100, 811100	100	100

Ditetapkan di Tangerang
 Tanggal :
WALIKOTA TANGERANG

ARIEF R. WISMANSYAH

Uraian Peta : Peta ini dibuat berdasarkan hasil penggambaran batas yang dilakukan berdasarkan kesepakatan antar Lurah, Camat, dan Kepala dari Pemerintah Daerah Kota Tangerang.



PETA BATAS KELURAHAN

Kode Wilayah : 36.71.07.1013

KELURAHAN GERENDENG

KECAMATAN KARAWACI

KOTA TANGERANG

PROVINSI BANTEN

SKALA 1:5.150



Petunjuk Letak Peta



Sistem Proyeksi : Transverse Mercator
 Sistem Grid : Grid Geografis dan Grid Universal Transverse Mercator
 Datum Horizontal : SRG 2013

DIBUAT OLEH : PEMERINTAH KOTA TANGERANG
 Jl. Satria, RT. 802 RW. 001, Sukasari, Kec. Tangerang, Kota Tangerang, Indonesia 15111
 Email : bagiatmapemerintahan@tangerangkota.go.id, Telp. (021) 8754800
 © Copyright 2023. All Rights Reserved.

- KETERANGAN**
- ▲ Titik Kartometrik
 - Kantor Pemerintahan
 - Batas Provinsi
 - Batas Kabupaten/Kota
 - Batas Kecamatan
 - Batas Kelurahan

Daftar Titik Kartometrik


No	X (m)	Y (m)
1	1000000.000	1000000.000
2	1000000.000	1000000.000
3	1000000.000	1000000.000
4	1000000.000	1000000.000
5	1000000.000	1000000.000
6	1000000.000	1000000.000
7	1000000.000	1000000.000
8	1000000.000	1000000.000
9	1000000.000	1000000.000
10	1000000.000	1000000.000
11	1000000.000	1000000.000
12	1000000.000	1000000.000
13	1000000.000	1000000.000
14	1000000.000	1000000.000
15	1000000.000	1000000.000
16	1000000.000	1000000.000
17	1000000.000	1000000.000
18	1000000.000	1000000.000
19	1000000.000	1000000.000
20	1000000.000	1000000.000
21	1000000.000	1000000.000
22	1000000.000	1000000.000
23	1000000.000	1000000.000
24	1000000.000	1000000.000
25	1000000.000	1000000.000
26	1000000.000	1000000.000
27	1000000.000	1000000.000
28	1000000.000	1000000.000
29	1000000.000	1000000.000
30	1000000.000	1000000.000
31	1000000.000	1000000.000
32	1000000.000	1000000.000
33	1000000.000	1000000.000
34	1000000.000	1000000.000
35	1000000.000	1000000.000
36	1000000.000	1000000.000
37	1000000.000	1000000.000
38	1000000.000	1000000.000
39	1000000.000	1000000.000
40	1000000.000	1000000.000
41	1000000.000	1000000.000
42	1000000.000	1000000.000
43	1000000.000	1000000.000
44	1000000.000	1000000.000
45	1000000.000	1000000.000
46	1000000.000	1000000.000
47	1000000.000	1000000.000
48	1000000.000	1000000.000
49	1000000.000	1000000.000
50	1000000.000	1000000.000

Ditetapkan di Tangerang
 Tanggal :
WALIKOTA TANGERANG

ARIEF R. WISMANSYAH

Sumber Peta :
 - Jitra Topografi Satelit Resolusi Tinggi (JitraSat) Tahun 2013-2015
 - Data Satah Wilayah (DSW) Kota Tangerang hasil kegiatan PetaKotaku Tahun 2022
 - Batas Daerah Kabupaten Tangerang Dengan Kota Tangerang Provinsi Banten (PERMENDAGRI Nomor 91 Tahun 2014)
 - Batas Daerah Kota Tangerang Selatan Dengan Kota Tangerang Provinsi Banten (PERMENDAGRI Nomor 11 Tahun 2012)
 - Batas Daerah Kota Tangerang Dengan Kota Tangerang Provinsi Banten (PERMENDAGRI Nomor 27 Tahun 2015)
 - Batas Daerah Provinsi Daerah Khusus Ibukota Jakarta Dengan Provinsi Banten (PERMENDAGRI Nomor 27 Tahun 2015)

Revisi Peta :
 Peta ini dibuat berdasarkan hasil pengumpulan data yang dilakukan berdasarkan kesepakatan antar Lurah, Camat, dan Kepala Desa/Pemerintah Daerah Kota Tangerang.



PETA BATAS KELURAHAN

Kode Wilayah : 36.71.07.1001
KELURAHAN KARAWACI
 KECAMATAN KARAWACI
 KOTA TANGERANG
 PROVINSI BANTEN

SKALA 1:7,530



Selatan Proyeksi : Transverse Mercator
 Sistem Grid : Grid Geografi dan Grid Universal Transverse Mercator
 Datum Horizontal : SRG 2013

DIBUAT OLEH:
 PEMERINTAH KOTA TANGERANG
 Jl. Selira, RT.002/RW.001, Subasari, Kec. Tangerang, Kota Tangerang, Indonesia 15111
 Email : bagianstatistapemerintahan@tangerangkota.go.id, Telp. (071) 85794998
 © Copyright 2022. All Rights Reserved.

- KETERANGAN**
- ▲ Titik Kartometrik
 - Kantor Pemerintahan
 - Batas Provinsi
 - Batas Kabupaten/Kota
 - Batas Kecamatan
 - Batas Kelurahan

Daftar Titik Kartometrik

No	Titik	X (m)	Y (m)
1	Titik 1	1000000.00	1000000.00
2	Titik 2	1000000.00	1000000.00
3	Titik 3	1000000.00	1000000.00
4	Titik 4	1000000.00	1000000.00
5	Titik 5	1000000.00	1000000.00
6	Titik 6	1000000.00	1000000.00
7	Titik 7	1000000.00	1000000.00
8	Titik 8	1000000.00	1000000.00
9	Titik 9	1000000.00	1000000.00
10	Titik 10	1000000.00	1000000.00

Ditetapkan di Tangerang
 Tanggal :
WALIKOTA TANGERANG

ARIEF R. WISMANSYAH

Sumber Peta : Data Topografi Nasional Triangulasi tahun 2013-2015
 Data Satelit (SRTM) administrasi kelurahan hasil kegiatan Kesepakatan Teknik Tahun 2022
 Batas Wilayah Kabupaten Tangerang Dengan Kota Tangerang Provinsi Banten (PERMENDAGRI Nomor 01 Tahun 2014)
 Batas Daerah Kota Tangerang Dengan Kota Tangerang Provinsi Banten (PERMENDAGRI Nomor 11 Tahun 2012)
 Batas Daerah Provinsi Daerah Khusus Jakarta Dengan Provinsi Banten (PERMENDAGRI Nomor 07 Tahun 2016)
 Rincian Peta : Peta ini dibuat berdasarkan hasil penggambaran satelit yang dilakukan berdasarkan kesepakatan antar Lurah, Camat, dan dibantu oleh Pemerintah Daerah Kota Tangerang.

PETA BATAS KELURAHAN

Kode Wilayah : 36.71.07.1003

KELURAHAN KARAWACI BARU
KECAMATAN KARAWACI
KOTA TANGERANG
PROVINSI BANTEN

SKALA 1:7.090



Sistem Proyeksi : Transverse Mercator
Sistem Grid : Grid Geografis dan Grid Universal Transverse Mercator
Datum Horizontal : SRG 2013



DIBUAT OLEH
PEMERINTAH KOTA TANGERANG
Jl. Satria, RT.002/RW.001, Sukasari, Kec. Tangerang, Kota Tangerang, Indonesia 10111
Email : sekretariat@pemerintahkota.tangerangkota.go.id, Telp. (021) 55794955
© Copyright 2022. All Rights Reserved.

- KETERANGAN**
- Titik Kartometrik
 - Kantor Pemerintahan
 - Batas Provinsi
 - Batas Kabupaten/Kota
 - Batas Kecamatan
 - Batas Kelurahan


Daftar Titik Kartometrik

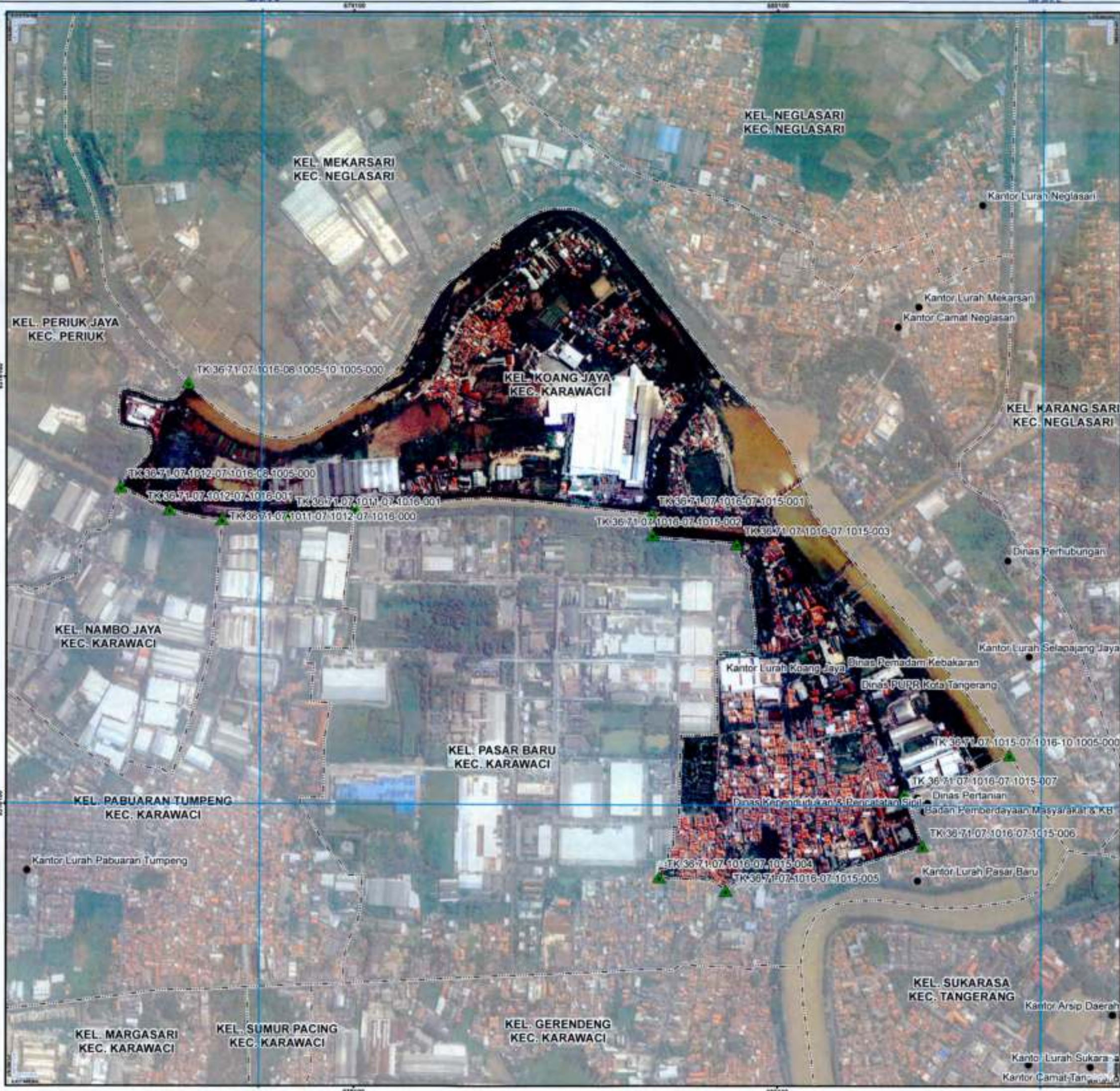
No. Titik	Uraian	X (m)	Y (m)	Z (m)
1	Titik Kartometrik	1163214.000	61745.000	0.000
2	Titik Kartometrik	1163214.000	61745.000	0.000
3	Titik Kartometrik	1163214.000	61745.000	0.000
4	Titik Kartometrik	1163214.000	61745.000	0.000
5	Titik Kartometrik	1163214.000	61745.000	0.000

Ditetapkan di Tangerang
Tanggal :
WALIKOTA TANGERANG

ARIEF R. WISMANSYAH

Sumber Peta : Citra Telega Satelit Resolusi Tinggi akurasi tahun 2015-2016
- Data batas wilayah administrasi kelurahan hasil kegiatan Kasepakatan Teknik Tahun 2022
- Batas Daerah Kabupaten Tangerang Dengan Kota Tangerang Provinsi Banten (PERMENDAGRI Nomor 81 Tahun 2014)
- Batas Daerah Kota Tangerang Selatan Dengan Kota Tangerang Provinsi Banten (PERMENDAGRI Nomor 11 Tahun 2012)
- Batas Daerah Provinsi Daerah Khusus Ibukota Jakarta Dengan Provinsi Banten (PERMENDAGRI Nomor 37 Tahun 2016)
Revisi Peta : Peta ini dibuat berdasarkan hasil penggambaran batas yang dilakukan berdasarkan kesepakatan antar Lurah, Camat, dan Sekretaris oleh Pemerintah Daerah Kota Tangerang.

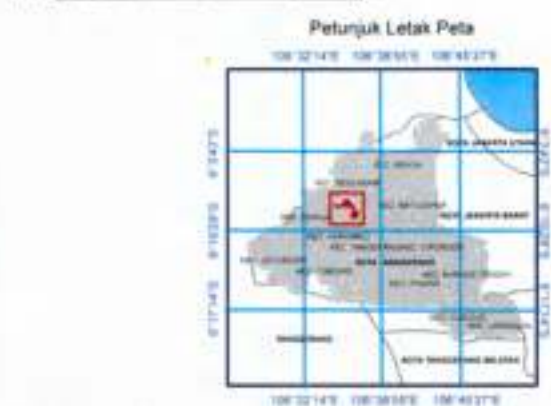




PETA BATAS KELURAHAN

Kode Wilayah : 36.71.07.1016
KELURAHAN KOANG JAYA
 KECAMATAN KARAWACI
 KOTA TANGERANG
 PROVINSI BANTEN

SKALA 1:8,780



Sistem Proyeksi : Transverse Mercator
 Sistem Grid : Grid Geografi dan Grid Universal Transverse Mercator
 Datum Horizontal : SRG 2013

DIBUAT OLEH :
 PEMERINTAH KOTA TANGERANG
 Jl. Satra, RT.002/RW.001, Sukasari, Kec. Tangerang, Kota Tangerang, Indonesia 15111
 Email : kegiatan@pemerintahkota.tangerang.go.id, Telp. (021) 50764955
 © Copyright 2022, All Rights Reserved.

- KETERANGAN**
- ▲ Titik Kartometrik
 - Kantor Kecamatan
 - Kantor Kelurahan
 - Balai Desa
 - Balai Kelurahan
 - Balai Kecamatan
 - Balai Desa

Daftar Titik Kartometrik

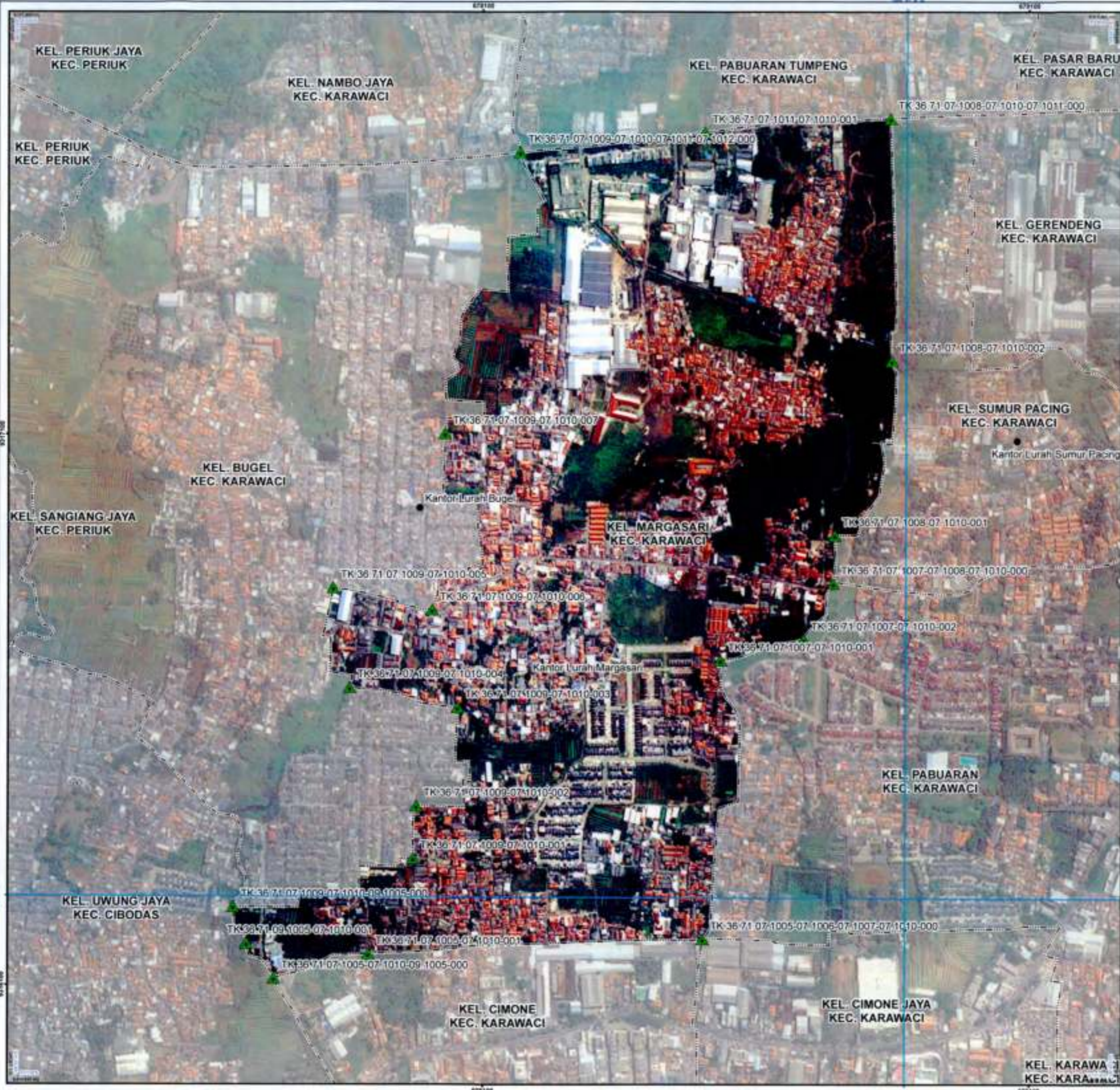
No	Titik	X (m)	Y (m)	Uraian
1	TK 36.71.07.1016-07.1015-001	1000000.00	1000000.00	Titik Kartometrik
2	TK 36.71.07.1016-07.1015-002	1000000.00	1000000.00	Titik Kartometrik
3	TK 36.71.07.1016-07.1015-003	1000000.00	1000000.00	Titik Kartometrik
4	TK 36.71.07.1016-07.1015-004	1000000.00	1000000.00	Titik Kartometrik
5	TK 36.71.07.1016-07.1015-005	1000000.00	1000000.00	Titik Kartometrik
6	TK 36.71.07.1016-07.1015-006	1000000.00	1000000.00	Titik Kartometrik
7	TK 36.71.07.1016-07.1015-007	1000000.00	1000000.00	Titik Kartometrik
8	TK 36.71.07.1016-07.1015-008	1000000.00	1000000.00	Titik Kartometrik
9	TK 36.71.07.1016-07.1015-009	1000000.00	1000000.00	Titik Kartometrik
10	TK 36.71.07.1016-07.1015-010	1000000.00	1000000.00	Titik Kartometrik

Ditetapkan di Tangerang
 Tanggal :
WALIKOTA TANGERANG

ARIEF R. WISMANSYAH

Sumber Peta :
 - Data Titik Satelit Resolusi Tinggi Tahun 2013-2015
 - Data batas wilayah administrasi Kelurahan dan Desa Kota Tangerang tahun 2022
 - Batas Daerah Kabupaten Tangerang Dengan Kota Tangerang Provinsi Banten (PERMENDAGRI Nomor 81 Tahun 2014)
 - Batas Daerah Kota Tangerang Dengan Kota Tangerang Provinsi Banten (PERMENDAGRI Nomor 11 Tahun 2012)
 - Batas Daerah Provinsi Banten Dengan Kota Tangerang Provinsi Banten (PERMENDAGRI Nomor 37 Tahun 2011)
 - Batas Daerah Provinsi Banten Khusus Ibu Kota Jakarta Dengan Provinsi Banten (PERMENDAGRI Nomor 37 Tahun 2011)

Revisi Peta :
 - Peta ini dibuat berdasarkan hasil penggambaran satelit yang dilakukan berdasarkan kesepakatan antar Lurah, Camat, dan Kepala Desa Pemerintah Daerah Kota Tangerang.



PETA BATAS KELURAHAN

Kode Wilayah : 36.71.07.1010
KELURAHAN MARGASARI
KECAMATAN KARAWACI
KOTA TANGERANG
PROVINSI BANTEN

SKALA 1:6,800



Sistem Proyeksi : Transverse Mercator
Sistem Grid : Grid Geografis dan Grid Universal Transverse Mercator
Datum Horizontal : SRGI 2013

DIBUAT OLEH :
PEMERINTAH KOTA TANGERANG
Jl. Satra, RT 002/RW 001, Sukasari, Kec. Tangerang, Kota Tangerang, Indonesia 15111
Email : bagianinformatika@tangerangkota.go.id, Telp. (021) 55764955
© Copyright 2022, All Rights Reserved.

- KETERANGAN**
- Titik Kartometrik
 - Kantor Pemerintahan
 - Batas Provinsi
 - Batas Kabupaten/Kota
 - Batas Kecamatan
 - Batas Kelurahan

Daftar Titik Kartometrik

No	X	Y
1	67918	61178
2	67918	61179
3	67919	61178
4	67919	61179
5	67920	61178
6	67920	61179
7	67921	61178
8	67921	61179
9	67922	61178
10	67922	61179
11	67923	61178
12	67923	61179
13	67924	61178
14	67924	61179
15	67925	61178
16	67925	61179
17	67926	61178
18	67926	61179
19	67927	61178
20	67927	61179
21	67928	61178
22	67928	61179
23	67929	61178
24	67929	61179
25	67930	61178
26	67930	61179
27	67931	61178
28	67931	61179
29	67932	61178
30	67932	61179
31	67933	61178
32	67933	61179
33	67934	61178
34	67934	61179
35	67935	61178
36	67935	61179
37	67936	61178
38	67936	61179
39	67937	61178
40	67937	61179
41	67938	61178
42	67938	61179
43	67939	61178
44	67939	61179
45	67940	61178
46	67940	61179
47	67941	61178
48	67941	61179
49	67942	61178
50	67942	61179
51	67943	61178
52	67943	61179
53	67944	61178
54	67944	61179
55	67945	61178
56	67945	61179
57	67946	61178
58	67946	61179
59	67947	61178
60	67947	61179
61	67948	61178
62	67948	61179
63	67949	61178
64	67949	61179
65	67950	61178
66	67950	61179
67	67951	61178
68	67951	61179
69	67952	61178
70	67952	61179
71	67953	61178
72	67953	61179
73	67954	61178
74	67954	61179
75	67955	61178
76	67955	61179
77	67956	61178
78	67956	61179
79	67957	61178
80	67957	61179
81	67958	61178
82	67958	61179
83	67959	61178
84	67959	61179
85	67960	61178
86	67960	61179
87	67961	61178
88	67961	61179
89	67962	61178
90	67962	61179
91	67963	61178
92	67963	61179
93	67964	61178
94	67964	61179
95	67965	61178
96	67965	61179
97	67966	61178
98	67966	61179
99	67967	61178
100	67967	61179

Ditetapkan di Tangerang
Tanggal
WALIKOTA TANGERANG

ARIEF B. WISMANSYAH

Sumber Peta : Citra Satelit Resolusi Tinggi Tahun 2013-2015
Data batas wilayah administratif Kelurahan hasil kegiatan Kewaspadaan Terpadu Tahun 2022
- Batas Daerah Kabupaten Tangerang Dengan Kota Tangerang Provinsi Banten (PERMENDAGRI Nomor 61 Tahun 2014)
- Batas Daerah Kota Tangerang Selatan Dengan Kota Tangerang Provinsi Banten (PERMENDAGRI Nomor 11 Tahun 2012)
- Batas Daerah Provinsi Daerah Khusus Ibukota Jakarta Dengan Provinsi Banten (PERMENDAGRI Nomor 37 Tahun 2015)

Keempat Peta : Peta ini dibuat berdasarkan hasil penggambaran Satelit yang dilakukan berdasarkan kesepakatan antar Lurah, Camat, dan Kepala Desa Pemerintah Daerah Kota Tangerang



PETA BATAS KELURAHAN

Kode Wilayah : 36.71.07.1012
KELURAHAN NAMBO JAYA
 KECAMATAN KARAWACI
 KOTA TANGERANG
 PROVINSI BANTEN

SKALA 1:5.690



Sistem Proyeksi : Transverse Mercator
 Sistem Grid : Grid Geografis dan Grid Universal Transverse Mercator
 Datum Horizontal : SRG 2013

DIBUAT OLEH
 PEMERINTAH KOTA TANGERANG
 Jl. Satria, RT.002/RW.001, Sekeloa, Kec. Tangerang, Kota Tangerang, Indonesia 15111
 Email : bagianstatistik@tangerangkota.go.id, Telp. (021) 88768888
 © Copyright 2022, All Rights Reserved.

- KETERANGAN**
- ▲ Titik Kartometrik
 - Kantor Pemerintahan
 - Batas Provinsi
 - Batas Kabupaten/Kota
 - Batas Kecamatan
 - Batas Kelurahan

Daftar Titik Kartometrik

No. Titik	X (m)	Y (m)	Uraian
1	1000000.00	1000000.00	Titik Kartometrik
2	1000000.00	1000000.00	Titik Kartometrik
3	1000000.00	1000000.00	Titik Kartometrik
4	1000000.00	1000000.00	Titik Kartometrik
5	1000000.00	1000000.00	Titik Kartometrik
6	1000000.00	1000000.00	Titik Kartometrik
7	1000000.00	1000000.00	Titik Kartometrik
8	1000000.00	1000000.00	Titik Kartometrik
9	1000000.00	1000000.00	Titik Kartometrik
10	1000000.00	1000000.00	Titik Kartometrik

Ditetapkan di Tangerang
 Tanggal :
WALIKOTA TANGERANG

ARIEF R. WISMANSYAH

Sumber Peta : Citra Satelit Resolusi Tinggi tahun 2013-2015
 - Data batas wilayah administrasi kelurahan hasil kegiatan kecapukatan Tahun 2022
 - Batas Daerah Kabupaten Tangerang Dengan Kota Tangerang Provinsi Banten (PERMENDAGRI Nomor 01 Tahun 2014)
 - Batas Daerah Kota Tangerang Selatan Dengan Kota Tangerang Provinsi Banten (PERMENDAGRI Nomor 11 Tahun 2012)
 - Batas Daerah Provinsi Daerah Khusus Ibukota Jakarta Dengan Provinsi Banten (PERMENDAGRI Nomor 37 Tahun 2015)
 Peta ini dibuat berdasarkan hasil penggambaran batas yang dilakukan berdasarkan kesepakatan antar Lurah, Camat, dan Kepala Desa Pemerintah Daerah Kota Tangerang.

PETA BATAS KELURAHAN

Kode Wilayah : 36.71.07.1004

KELURAHAN NUSA JAYA

KECAMATAN KARAWACI

KOTA TANGERANG

PROVINSI BANTEN

SKALA 1:7.560



Petunjuk Letak Peta



Sistem Proyeksi : Transverse Mercator
 Sistem Grid : Grid Geografis dan Grid Universal Transverse Mercator
 Datum Horizontal : SRG 2013

DIBUAT OLEH :
 PEMERINTAH KOTA TANGERANG
 J. Setra, RT.052/RW.001, Sukasari, Kec. Tangerang, Kota Tangerang, Indonesia 15111
 Email : keglint@pemerintahkota.tangerangkota.go.id, Telp. (021) 8078888
 © Copyright 2022, All Rights Reserved.

- KETERANGAN**
- Titik Kartometrik
 - Kantor Pemerintahan
 - Salak Perumahan
 - Salak Karyawan/Kota
 - Salak Karyawan
 - Salak Karyawan

Daftar Titik Kartometrik

No. Titik	Uraian	X (m)	Y (m)
1	Titik 1	1000000.00	1000000.00
2	Titik 2	1000000.00	1000000.00
3	Titik 3	1000000.00	1000000.00
4	Titik 4	1000000.00	1000000.00
5	Titik 5	1000000.00	1000000.00
6	Titik 6	1000000.00	1000000.00
7	Titik 7	1000000.00	1000000.00
8	Titik 8	1000000.00	1000000.00
9	Titik 9	1000000.00	1000000.00
10	Titik 10	1000000.00	1000000.00

Ditetapkan di Tangerang
 Tanggal
WALIKOTA TANGERANG

ARIEF R. WISMANSYAH

Sumber Peta : Data Sateelit Pasca Persepsi Tinggi (Pengukuran 2014-2016)
 - Data batas wilayah administratif Kelurahan hasil kegiatan Kependudukan Terpadu Tahun 2022
 - Batas Daerah Kabupaten Tangerang Dengan Kota Tangerang Provinsi Banten (PERMENDAGRI Nomor 01 Tahun 2018)
 - Batas Daerah Kota Tangerang Dengan Kota Tangerang Provinsi Banten (PERMENDAGRI Nomor 11 Tahun 2012)
 - Batas Daerah Kota Tangerang Selatan Dengan Kota Tangerang Provinsi Banten (PERMENDAGRI Nomor 37 Tahun 2015)
 - Batas Daerah Provinsi Daerah Khusus Ibukota Jakarta Dengan Provinsi Banten (PERMENDAGRI Nomor 37 Tahun 2015)
 Rangka Peta : Peta ini dibuat berdasarkan hasil penggabungan data yang diakukan berdasarkan kesepakatan antar Lurah, Camat dan Kepala UPTD Pemerintahan Daerah Kota Tangerang



PETA BATAS KELURAHAN

Kode Wilayah : 36.71.07.1007

KELURAHAN PABUARAN

KECAMATAN KARAWACI

KOTA TANGERANG

PROVINSI BANTEN

SKALA 1:5,190



Petunjuk Letak Peta



Sistem Proyeksi : Transverse Mercator
 Sistem Grid : Grid Geograf dan Grid Universal Transverse Mercator
 Datum Horizontal : SRG 2013



DIBUAT OLEH :
 PEMERINTAH KOTA TANGERANG
 Jl. Setra, RT.002/RW.001, Sukasari, Kec. Tangerang, Kota Tangerang, Indonesia 15111
 Email : bagiantahpemerintahan@tangerangkota.go.id, Telp. (0271) 5974955
 © Copyright 2022. All Rights Reserved.

- KETERANGAN**
- ▲ Titik Kartometrik
 - Kantor Kelurahan
 - Batas Provinsi
 - Batas Kabupaten/Kota
 - Batas Kecamatan
 - Batas Kelurahan

Daftar Titik Kartometrik

No. Titik	Titik	Titik	Titik
1	1000000.000000	1000000.000000	1000000.000000
2	1000000.000000	1000000.000000	1000000.000000
3	1000000.000000	1000000.000000	1000000.000000
4	1000000.000000	1000000.000000	1000000.000000
5	1000000.000000	1000000.000000	1000000.000000
6	1000000.000000	1000000.000000	1000000.000000
7	1000000.000000	1000000.000000	1000000.000000
8	1000000.000000	1000000.000000	1000000.000000
9	1000000.000000	1000000.000000	1000000.000000
10	1000000.000000	1000000.000000	1000000.000000

Ditetapkan di Tangerang
 Tanggal :
WALIKOTA TANGERANG

ARIEF R. WISMANSYAH

Sumber Peta : Data Satelit Penginderaan Tinggi akurasi tahun 2013-2015
 Data batas wilayah administrasi kelurahan hasil pengumpulan data tahun 2022
 Batas Daerah Kabupaten Tangerang Dengan Kota Tangerang Provinsi Banten (PERMENDAGRI Nomor 01 Tahun 2016)
 Batas Daerah Kota Tangerang Dengan Kota Tangerang Provinsi Banten (PERMENDAGRI Nomor 11 Tahun 2012)
 Kota Tangerang Provinsi Daerah Khusus Jakarta Dengan Provinsi Banten (PERMENDAGRI Nomor 32 Tahun 2015)
 Rujukan Peta : Peta ini dibuat berdasarkan hasil pengumpulan data yang dilakukan berdasarkan kesepakatan antar Lurah, Camat, dan Kepala Uda Pemerintahan Daerah Kota Tangerang.





PETA BATAS KELURAHAN

Kode Wilayah : 36.71.07.1011
KELURAHAN PABUARAN TUMPENG
 KECAMATAN KARAWACI
 KOTA TANGERANG
 PROVINSI BANTEN

SKALA 1:5.150



Sistem Proyeksi : Transverse Mercator
 Sistem Grid : Grid Geografi dan Grid Universal Transverse Mercator
 Datum Horizontal : GRG 2013

DIBUAT OLEH :
 PEMERINTAH KOTA TANGERANG
 J. Sahra, RT.302006.001, Sukawati, Kec. Tangerang, Kota Tangerang, Indonesia 10111
 Email : bagusatapemerintahan@tangerangkota.go.id, Telp. (021) 8076888
 © Copyright 2022. All Rights Reserved.

- KETERANGAN**
- ▲ Titik Kartometrik
 - Kantor Kelurahan
 - Batas Provinsi
 - Batas Kecamatan
 - Batas Kelurahan

Daftar Titik Kartometrik

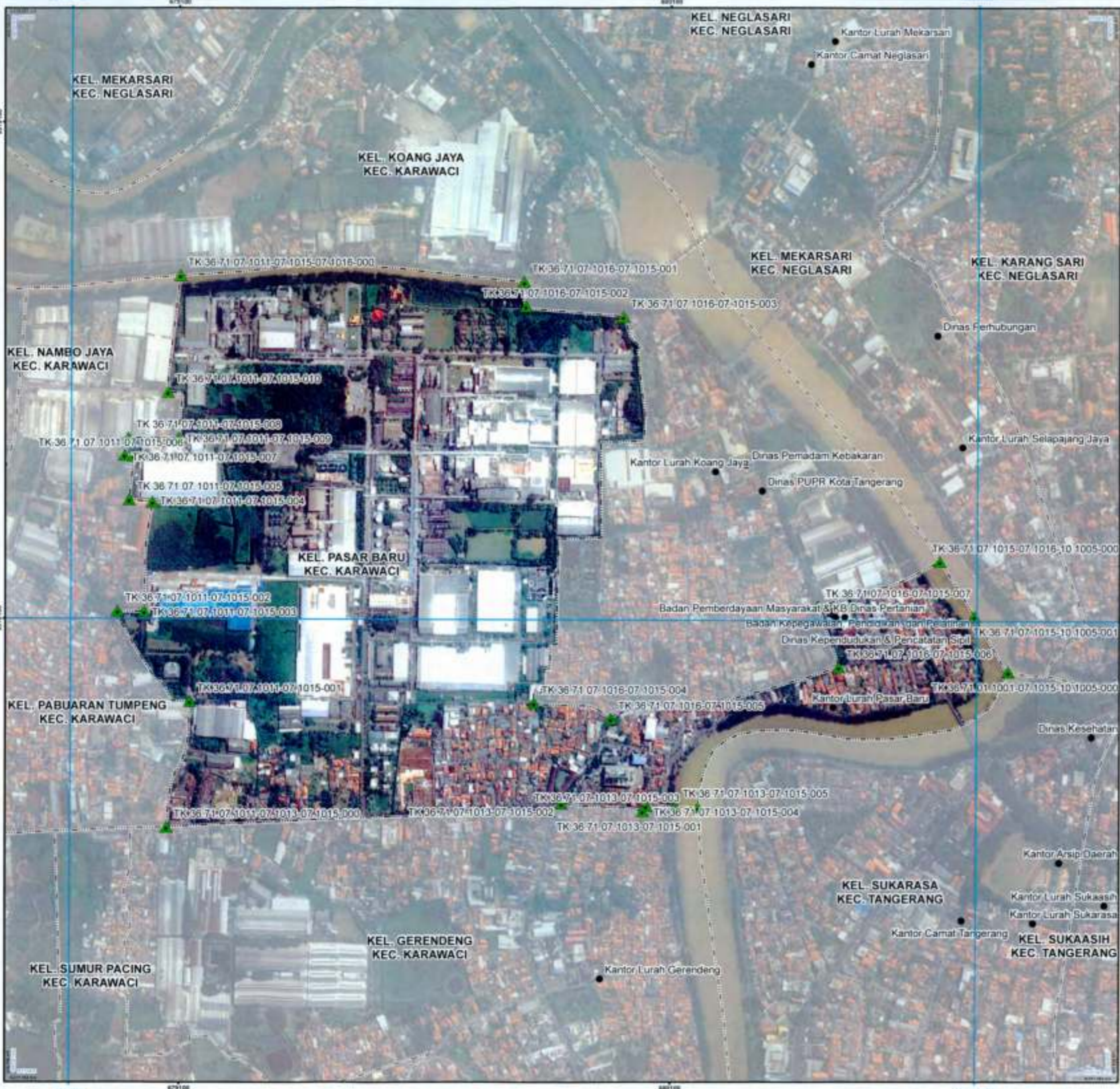
No	X (m)	Y (m)	Uraian
1	100000	100000	
2	100000	100000	
3	100000	100000	
4	100000	100000	
5	100000	100000	
6	100000	100000	
7	100000	100000	
8	100000	100000	
9	100000	100000	
10	100000	100000	
11	100000	100000	
12	100000	100000	
13	100000	100000	
14	100000	100000	
15	100000	100000	
16	100000	100000	
17	100000	100000	
18	100000	100000	
19	100000	100000	
20	100000	100000	
21	100000	100000	
22	100000	100000	
23	100000	100000	
24	100000	100000	
25	100000	100000	
26	100000	100000	
27	100000	100000	
28	100000	100000	
29	100000	100000	
30	100000	100000	
31	100000	100000	
32	100000	100000	
33	100000	100000	
34	100000	100000	
35	100000	100000	
36	100000	100000	
37	100000	100000	
38	100000	100000	
39	100000	100000	
40	100000	100000	
41	100000	100000	
42	100000	100000	
43	100000	100000	
44	100000	100000	
45	100000	100000	
46	100000	100000	
47	100000	100000	
48	100000	100000	
49	100000	100000	
50	100000	100000	

Dibetapkan di Tangerang
 Tanggal
WALIKOTA TANGERANG

ARIEF R. WISMANSYAH

Sumber Peta : Citra Satelit, Data Topografi, Data Administrasi Kelurahan hasil kegiatan Kewaspadaan Teroris Tahun 2022
 Data Batas Wilayah Administrasi Kelurahan hasil kegiatan Kewaspadaan Teroris Tahun 2022
 Peraturan Daerah Kabupaten Tangerang Dengan Kota Tangerang Provinsi Banten (PERMENDAGRI Nomor 01 Tahun 2014)
 Peraturan Daerah Kota Tangerang Sejalan Dengan Kota Tangerang Provinsi Banten (PERMENDAGRI Nomor 11 Tahun 2013)
 Peraturan Daerah Provinsi Daerah Khusus Ibukota Jakarta Dengan Provinsi Banten (PERMENDAGRI Nomor 37 Tahun 2015)

Revisi Peta : Peta ini dibuat berdasarkan hasil penggambaran satelit yang dilakukan berdasarkan kewaspadaan anti Teror, Cemas, dan Obat-obatan Pemerintah Daerah Kota Tangerang.



PETA BATAS KELURAHAN

Kode Wilayah : 36.71.07.1015
KELURAHAN PASAR BARU
 KECAMATAN KARAWACI
 KOTA TANGERANG
 PROVINSI BANTEN

SKALA 1:7.570



Sistem Proyeksi : Transverse Mercator
 Sistem Grid : Grid Geografis dan Grid Universal Transverse Mercator
 Datum Horizontal : SRG 2013

DIBUAT OLEH :
 PEMERINTAH KOTA TANGERANG
 Jl. Setra, RT 002/RW 001, Sukasih, Kec. Tangerang, Kota Tangerang, Indonesia 15111
 Email : bagpantatapemkotatangerang@tangerangkota.go.id, Telp. (021) 5574935
 © Copyright 2022, All Rights Reserved.

- KETERANGAN**
- ▲ Titik Kartometrik
 - Kantor Pemerintahan
 - Batas Provinsi
 - Batas Kabupaten/Kota
 - Batas Kecamatan
 - Batas Kelurahan

Daftar Titik Kartometrik

No. Titik	X (Easting)	Y (Northing)
1	500000.00	1000000.00
2	500000.00	1000000.00
3	500000.00	1000000.00
4	500000.00	1000000.00
5	500000.00	1000000.00
6	500000.00	1000000.00
7	500000.00	1000000.00
8	500000.00	1000000.00
9	500000.00	1000000.00
10	500000.00	1000000.00
11	500000.00	1000000.00
12	500000.00	1000000.00
13	500000.00	1000000.00
14	500000.00	1000000.00
15	500000.00	1000000.00
16	500000.00	1000000.00
17	500000.00	1000000.00
18	500000.00	1000000.00
19	500000.00	1000000.00
20	500000.00	1000000.00
21	500000.00	1000000.00
22	500000.00	1000000.00
23	500000.00	1000000.00
24	500000.00	1000000.00
25	500000.00	1000000.00
26	500000.00	1000000.00
27	500000.00	1000000.00
28	500000.00	1000000.00
29	500000.00	1000000.00
30	500000.00	1000000.00
31	500000.00	1000000.00
32	500000.00	1000000.00
33	500000.00	1000000.00
34	500000.00	1000000.00
35	500000.00	1000000.00
36	500000.00	1000000.00
37	500000.00	1000000.00
38	500000.00	1000000.00
39	500000.00	1000000.00
40	500000.00	1000000.00
41	500000.00	1000000.00
42	500000.00	1000000.00
43	500000.00	1000000.00
44	500000.00	1000000.00
45	500000.00	1000000.00
46	500000.00	1000000.00
47	500000.00	1000000.00
48	500000.00	1000000.00
49	500000.00	1000000.00
50	500000.00	1000000.00
51	500000.00	1000000.00
52	500000.00	1000000.00
53	500000.00	1000000.00
54	500000.00	1000000.00
55	500000.00	1000000.00
56	500000.00	1000000.00
57	500000.00	1000000.00
58	500000.00	1000000.00
59	500000.00	1000000.00
60	500000.00	1000000.00
61	500000.00	1000000.00
62	500000.00	1000000.00
63	500000.00	1000000.00
64	500000.00	1000000.00
65	500000.00	1000000.00
66	500000.00	1000000.00
67	500000.00	1000000.00
68	500000.00	1000000.00
69	500000.00	1000000.00
70	500000.00	1000000.00
71	500000.00	1000000.00
72	500000.00	1000000.00
73	500000.00	1000000.00
74	500000.00	1000000.00
75	500000.00	1000000.00
76	500000.00	1000000.00
77	500000.00	1000000.00
78	500000.00	1000000.00
79	500000.00	1000000.00
80	500000.00	1000000.00
81	500000.00	1000000.00
82	500000.00	1000000.00
83	500000.00	1000000.00
84	500000.00	1000000.00
85	500000.00	1000000.00
86	500000.00	1000000.00
87	500000.00	1000000.00
88	500000.00	1000000.00
89	500000.00	1000000.00
90	500000.00	1000000.00
91	500000.00	1000000.00
92	500000.00	1000000.00
93	500000.00	1000000.00
94	500000.00	1000000.00
95	500000.00	1000000.00
96	500000.00	1000000.00
97	500000.00	1000000.00
98	500000.00	1000000.00
99	500000.00	1000000.00
100	500000.00	1000000.00

Ditetapkan di Tangerang
 Tanggal :
WALIKOTA TANGERANG

ARIEF R. WISMANSYAH

Sumber Peta :
 - Data Sagar Sakti Revisi Tahun 2013/2015
 - Data Satelit resolusi tinggi tahun 2013/2015
 - Data Satelit resolusi tinggi tahun 2013/2015
 - Batas Daerah Kabupaten Tangerang Dengan Kota Tangerang Provinsi Banten (PERMENDAGRI Nomor 01 Tahun 2014)
 - Batas Daerah Kota Tangerang Dengan Kota Tangerang Provinsi Banten (PERMENDAGRI Nomor 11 Tahun 2012)
 - Batas Daerah Provinsi Daerah Khusus Jakarta Dengan Provinsi Banten (PERMENDAGRI Nomor 27 Tahun 2012)
 - Batas Daerah Provinsi Daerah Khusus Jakarta Dengan Provinsi Banten (PERMENDAGRI Nomor 27 Tahun 2012)

Riwayat Peta :
 - Peta ini dibuat berdasarkan hasil penggambaran satelit yang dilakukan berdasarkan kesepakatan antara Lurah, Camat, dan Kepala Uptan Pemerintah Daerah Kota Tangerang.



PETA BATAS KELURAHAN

Kode Wilayah : 36.71.07.1014
KELURAHAN SUKAJADI
 KECAMATAN KARAWACI
 KOTA TANGERANG
 PROVINSI BANTEN

SKALA 1:4,910



Sistem Proyeksi : Transverse Mercator
 Sistem Grid : Grid Geografi dan Grid Universal Transverse Mercator
 Datum Horizontal : SRG1 2013

DIBUAT OLEH :
 PEMERINTAH KOTA TANGERANG
 Jl. Satria, RT.002/RW.001, Sukasari, Kec. Tangerang, Kota Tangerang, Indonesia 15111
 Email : bagianstatapemerintahan@tangerangkota.go.id, Telp. (0271) 85764906
 © Copyright 2022. All Rights Reserved

- KETERANGAN**
- ▲ Titik Kartometrik
 - Kantor Pemerintahan
 - Batas Provinsi
 - Batas Kabupaten/Kota
 - Batas Kecamatan
 - Batas Kelurahan

Daftar Titik Kartometrik

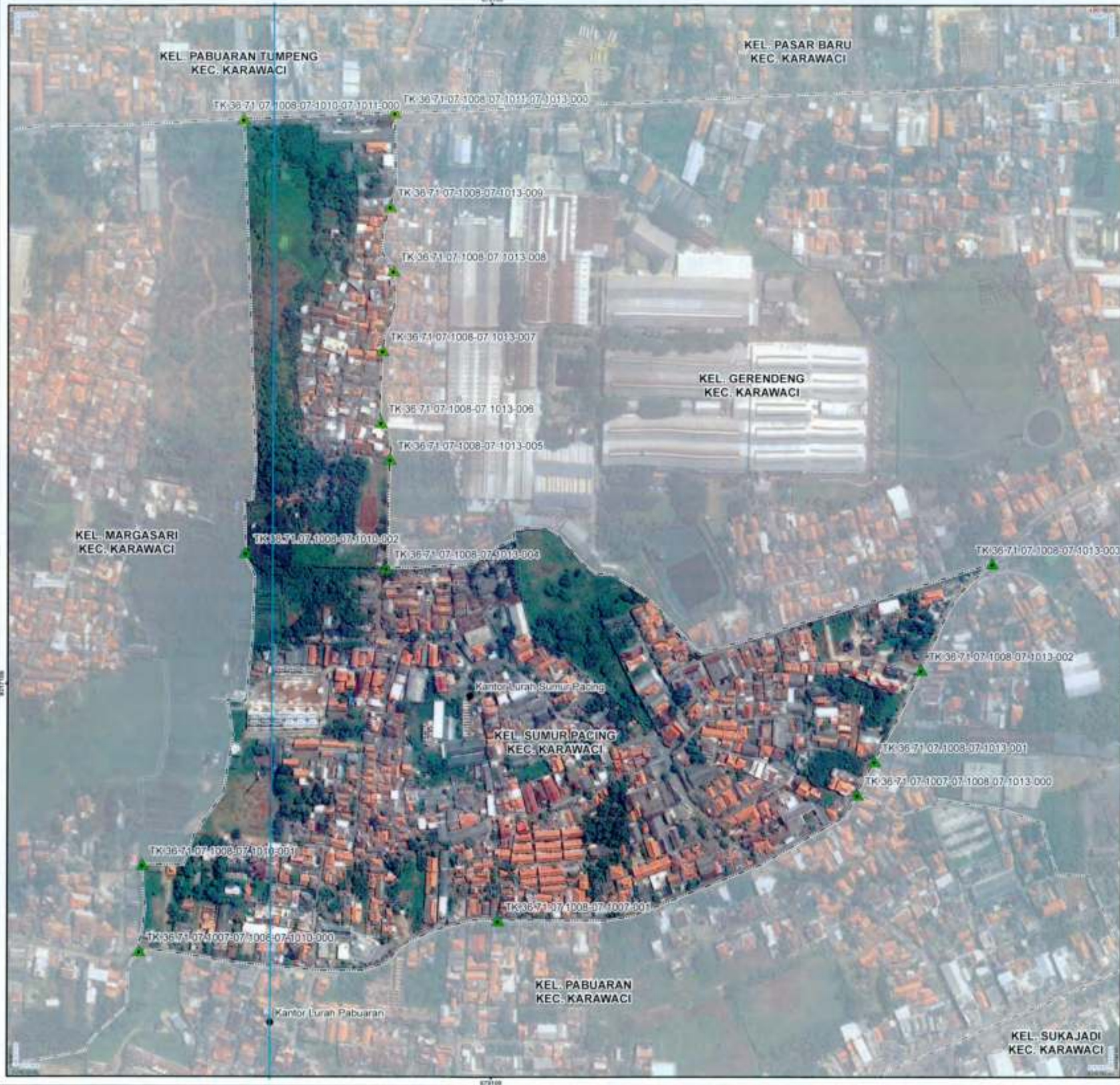
No	Titik	X (m)	Y (m)
1	1	1000000	1000000
2	2	1000000	1000000
3	3	1000000	1000000
4	4	1000000	1000000
5	5	1000000	1000000
6	6	1000000	1000000
7	7	1000000	1000000
8	8	1000000	1000000
9	9	1000000	1000000
10	10	1000000	1000000

Ditetapkan di Tangerang
 Tanggal
WALIKOTA TANGERANG

ARIEF R. WISMANSYAH

Sumber Peta :
 - Data Topografi Satelit Resolusi Tinggi Tahun 2013-2018
 - Data Satelit Citra Satelit Kelurahan hasil kegiatan Keresponden Tahun 2022
 - Batas Daerah Administrasi Kelurahan Dengan Kota Tangerang Provinsi Banten (PERMENDAGRI Nomor 01 Tahun 2014)
 - Batas Daerah Administrasi Kelurahan Dengan Kota Tangerang Provinsi Banten (PERMENDAGRI Nomor 11 Tahun 2012)
 - Batas Daerah Provinsi Daerah Khusus Jakarta Dengan Provinsi Banten (PERMENDAGRI Nomor 37 Tahun 2018)

Revisi Peta :
 Peta ini dibuat berdasarkan hasil penggabungan data yang dilakukan berdasarkan kesepakatan antar Lurah, Camat, dan Kepala Desa/Perangkat Daerah Kota Tangerang.



PETA BATAS KELURAHAN

Kode Wilayah : 36.71.07.1008
KELURAHAN SUMUR PACING
 KECAMATAN KARAWACI
 KOTA TANGERANG
 PROVINSI BANTEN

SKALA 1:3.790



Sistem Proyeksi : Transverse Mercator
 Sistem Grid : Grid Geografi dan Grid Universal Transverse Mercator
 Datum Horizontal : SRG 2013

DIBUAT OLEH:
 PEMERINTAH KOTA TANGERANG
 J. Satrio, RT.002/RW.001, Sukasari, Kec. Tangerang, Kota Tangerang, Indonesia 15111
 Email : segitap@pemerintahkota.tangerangkota.go.id, Telp. (021) 8764855
 © Copyright 2022. All Rights Reserved.

- KETERANGAN**
- ▲ Titik Kartometrik
 - Kantor Kelurahan
 - Batas Kelurahan
 - Batas Kelurahan Peta
 - Batas Kecamatan
 - Batas Kabupaten

Daftar Titik Kartometrik


No	Titik	X (m)	Y (m)	U	V
1	1	1000000	1000000	0	0
2	2	1000000	1000000	0	0
3	3	1000000	1000000	0	0
4	4	1000000	1000000	0	0
5	5	1000000	1000000	0	0
6	6	1000000	1000000	0	0
7	7	1000000	1000000	0	0
8	8	1000000	1000000	0	0
9	9	1000000	1000000	0	0
10	10	1000000	1000000	0	0

Ditetapkan di Tangerang
 Tanggal
WALIKOTA TANGERANG

ARIEF R. WISMANSYAH

Sumber Peta : Citra Satelit Google Earth, Tenggulung, Tangerang, Banten, Indonesia 2022
 Data batas wilayah Kelurahan Sumur Pacing hasil kegiatan Kespaktilan Tahun 2022
 Ralat Dampak Perubahan Tangerang Dengan Kota Tangerang Provinsi Banten (PERMENDAGRI Nomor 81 Tahun 2014)
 Ralat Dampak Perubahan Tangerang Dengan Kota Tangerang Provinsi Banten (PERMENDAGRI Nomor 11 Tahun 2012)
 Ralat Daerah Provinsi Daerah Khusus Ibukota Jakarta Dengan Provinsi Banten (PERMENDAGRI Nomor 37 Tahun 2015)

Resolusi Peta : Peta ini dibuat berdasarkan hasil penggambaran satelit yang dilakukan berdasarkan kemampuan sensor Lurah, Camat, dan Walikota oleh Pemerintah Daerah Kota Tangerang



PETA BATAS KELURAHAN

Kode Wilayah : 36.71.13.1003
KELURAHAN CIPADU
 KECAMATAN LARANGAN
 KOTA TANGERANG
 PROVINSI BANTEN

SKALA 1:5.880



Sistem Proyeksi : Transverse Mercator
 Sistem Grid : Grid Geografis dan Grid Universal Transverse Mercator
 Datum: Horizontal SRG 2013



DIBUAT OLEH :
PEMERINTAH KOTA TANGERANG
 Jl. Balaia, RT.000RW.001, Sukasari, Kec. Tangerang, Kota Tangerang, Indonesia 15111
 Email : bagiatatapemerintah@tangarakota.go.id, Telp. (021) 85794855
 © Copyright 2022. All Rights Reserved.

- KETERANGAN**
- Titik Kartometrik
 - Titik Persempitan
 - Batas Provinsi
 - Batas Kabupaten/Kota
 - Batas Kecamatan
 - Batas Kelurahan


Daftar Titik Kartometrik

Titik Kartometrik	Koordinat	
	X	Y
1	1000000	1000000
2	1000000	1000000
3	1000000	1000000
4	1000000	1000000
5	1000000	1000000
6	1000000	1000000
7	1000000	1000000
8	1000000	1000000
9	1000000	1000000
10	1000000	1000000
11	1000000	1000000
12	1000000	1000000
13	1000000	1000000
14	1000000	1000000
15	1000000	1000000
16	1000000	1000000
17	1000000	1000000
18	1000000	1000000
19	1000000	1000000
20	1000000	1000000
21	1000000	1000000
22	1000000	1000000
23	1000000	1000000
24	1000000	1000000
25	1000000	1000000
26	1000000	1000000
27	1000000	1000000
28	1000000	1000000
29	1000000	1000000
30	1000000	1000000
31	1000000	1000000
32	1000000	1000000
33	1000000	1000000
34	1000000	1000000
35	1000000	1000000
36	1000000	1000000
37	1000000	1000000
38	1000000	1000000
39	1000000	1000000
40	1000000	1000000
41	1000000	1000000
42	1000000	1000000
43	1000000	1000000
44	1000000	1000000
45	1000000	1000000
46	1000000	1000000
47	1000000	1000000
48	1000000	1000000
49	1000000	1000000
50	1000000	1000000

Ditetapkan di Tangerang
 Tanggal
WALIKOTA TANGERANG

ARIEF R. WISMANSYAH

Sumber Data : Citra Satelit Resolusi 10 m, 2012
 Data batas wilayah administratif Kelurahan hasil kegiatan Koordinasi Terpadu Tahun 2022
 - Batas antar wilayah administratif Kelurahan hasil kegiatan Koordinasi Terpadu Tahun 2022
 - Batas Daerah Kabupaten Tangerang Dengan Kota Tangerang Provinsi Banten (PERMENDAGRI Nomor 01 Tahun 2014)
 - Batas Daerah Kota Tangerang Selatan Dengan Kota Tangerang Provinsi Banten (PERMENDAGRI Nomor 11 Tahun 2012)
 - Batas Daerah Provinsi Daerah Khusus Jakarta Dengan Provinsi Banten (PERMENDAGRI Nomor 37 Tahun 2010)
 - Batas Daerah Provinsi Daerah Khusus Jakarta Dengan Provinsi Banten (PERMENDAGRI Nomor 37 Tahun 2010)
 Rincian Peta : Peta ini dibuat berdasarkan hasil penggambaran foto yang dilakukan berdasarkan kesepakatan antar Lurah, Camat, dan Walikota oleh Pemerintah Daerah Kota Tangerang



PETA BATAS KELURAHAN

Kode Wilayah : 36.71.13.1007

KELURAHAN CIPADU JAYA
KECAMATAN LARANGAN
KOTA TANGERANG
PROVINSI BANTEN

SKALA 1:8.240



Petunjuk Letak Peta



Sistem Proyeksi : Transverse Mercator
Sistem Grid : Grid Geografis dan Grid Universal Transverse Mercator
Datum Horizontal : SRG 2013



DIBUAT OLEH
PEMERINTAH KOTA TANGERANG
Jl. Satra, RT.002/RW.001, Sekeloa, Kec. Tangerang, Kota Tangerang, Indonesia 10112
Email : bagiatsetapemertan@tangerang.go.id, Telp. (021) 65748933
© Copyright 2022. All Rights Reserved.

KETERANGAN

- ▲ Titik Kartometrik
- Kantor Kelurahan
- Batas Provinsi
- Batas Kabupaten/Kota
- Batas Kecamatan
- Batas Kelurahan

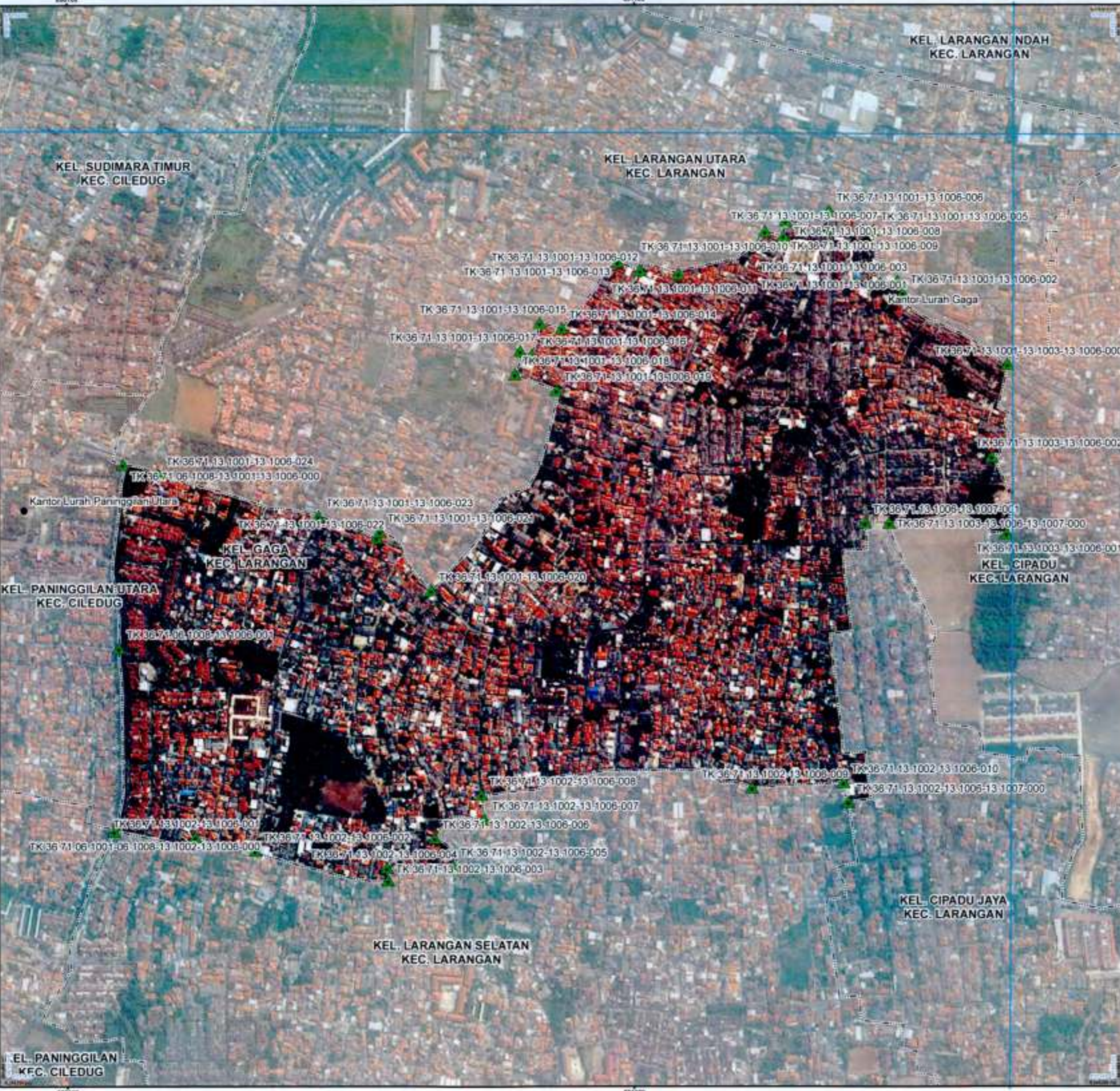
Daftar Titik Kartometrik

No. Titik	Koordinat X	Koordinat Y	Elevasi	
			Utara	Tinggi
1	106.2140	6.1300	100	100
2	106.2140	6.1300	100	100
3	106.2140	6.1300	100	100
4	106.2140	6.1300	100	100
5	106.2140	6.1300	100	100
6	106.2140	6.1300	100	100
7	106.2140	6.1300	100	100
8	106.2140	6.1300	100	100
9	106.2140	6.1300	100	100
10	106.2140	6.1300	100	100
11	106.2140	6.1300	100	100
12	106.2140	6.1300	100	100
13	106.2140	6.1300	100	100
14	106.2140	6.1300	100	100
15	106.2140	6.1300	100	100
16	106.2140	6.1300	100	100
17	106.2140	6.1300	100	100
18	106.2140	6.1300	100	100
19	106.2140	6.1300	100	100
20	106.2140	6.1300	100	100
21	106.2140	6.1300	100	100
22	106.2140	6.1300	100	100
23	106.2140	6.1300	100	100
24	106.2140	6.1300	100	100
25	106.2140	6.1300	100	100
26	106.2140	6.1300	100	100
27	106.2140	6.1300	100	100
28	106.2140	6.1300	100	100
29	106.2140	6.1300	100	100
30	106.2140	6.1300	100	100

Ditetapkan di Tangerang
Tanggal
WALIKOTA TANGERANG


ARIEF R. WISMANSYAH

Sumber Peta : Data Sengkang Revisi Tahun 2015-2018
Data batas wilayah administrasi Kelurahan berdasarkan Peraturan Walikota Tangerang Tahun 2022
Batas Daerah Kabupaten Tangerang Dengan Kota Tangerang Provinsi Banten (PERMENDAGRI Nomor 81 Tahun 2014)
Batas Daerah Kota Tangerang Selatan Dengan Kota Tangerang Provinsi Banten (PERMENDAGRI Nomor 11 Tahun 2012)
Batas Daerah Provinsi Banten Dengan DKI Jakarta Dengan Provinsi Banten (PERMENDAGRI Nomor 37 Tahun 2015)
Keypad Peta : Peta ini dibuat berdasarkan hasil penggambaran batas yang dilakukan berdasarkan kesepakatan antar Lurah, Camat, dan Walikota oleh Pemerintah Daerah Kota Tangerang.



PETA BATAS KELURAHAN

Kode Wilayah : 36.71.13.1006

KELURAHAN GAGA
KECAMATAN LARANGAN
KOTA TANGERANG
PROVINSI BANTEN

SKALA 1:6.620

Petunjuk Letak Peta



Sistem Proyeksi : Transverse Mercator
Sistem Grid : Grid Geografi dan Grid Universal Transverse Mercator
Datum Horizontal : SRG 2013

DIBUAT OLEH:
PEMERINTAH KOTA TANGERANG
Jl. Setra, RT.002RW 001, Sukasari, Kec. Tangerang, Kota Tangerang, Indonesia 10111
Email : bagianstatistika@tangerangkota.go.id, Telp. (021) 5676888
© Copyright 2022. All Rights Reserved.

- KETERANGAN**
- ▲ Titik Kartometrik
 - Kantor Kelurahan
 - Batas Provinsi
 - Batas Kabupaten/Kota
 - Batas Kecamatan
 - Batas Kelurahan

Daftar Titik Kartometrik

No Titik	Titik	Uraian	Uraian	Uraian	Uraian
1	1000000	1000000	1000000	1000000	1000000
2	1000000	1000000	1000000	1000000	1000000
3	1000000	1000000	1000000	1000000	1000000
4	1000000	1000000	1000000	1000000	1000000
5	1000000	1000000	1000000	1000000	1000000
6	1000000	1000000	1000000	1000000	1000000
7	1000000	1000000	1000000	1000000	1000000
8	1000000	1000000	1000000	1000000	1000000
9	1000000	1000000	1000000	1000000	1000000
10	1000000	1000000	1000000	1000000	1000000
11	1000000	1000000	1000000	1000000	1000000
12	1000000	1000000	1000000	1000000	1000000
13	1000000	1000000	1000000	1000000	1000000
14	1000000	1000000	1000000	1000000	1000000
15	1000000	1000000	1000000	1000000	1000000
16	1000000	1000000	1000000	1000000	1000000
17	1000000	1000000	1000000	1000000	1000000
18	1000000	1000000	1000000	1000000	1000000
19	1000000	1000000	1000000	1000000	1000000
20	1000000	1000000	1000000	1000000	1000000
21	1000000	1000000	1000000	1000000	1000000
22	1000000	1000000	1000000	1000000	1000000
23	1000000	1000000	1000000	1000000	1000000
24	1000000	1000000	1000000	1000000	1000000
25	1000000	1000000	1000000	1000000	1000000
26	1000000	1000000	1000000	1000000	1000000
27	1000000	1000000	1000000	1000000	1000000
28	1000000	1000000	1000000	1000000	1000000
29	1000000	1000000	1000000	1000000	1000000
30	1000000	1000000	1000000	1000000	1000000
31	1000000	1000000	1000000	1000000	1000000
32	1000000	1000000	1000000	1000000	1000000
33	1000000	1000000	1000000	1000000	1000000
34	1000000	1000000	1000000	1000000	1000000
35	1000000	1000000	1000000	1000000	1000000
36	1000000	1000000	1000000	1000000	1000000
37	1000000	1000000	1000000	1000000	1000000
38	1000000	1000000	1000000	1000000	1000000
39	1000000	1000000	1000000	1000000	1000000
40	1000000	1000000	1000000	1000000	1000000
41	1000000	1000000	1000000	1000000	1000000
42	1000000	1000000	1000000	1000000	1000000
43	1000000	1000000	1000000	1000000	1000000
44	1000000	1000000	1000000	1000000	1000000
45	1000000	1000000	1000000	1000000	1000000
46	1000000	1000000	1000000	1000000	1000000
47	1000000	1000000	1000000	1000000	1000000
48	1000000	1000000	1000000	1000000	1000000
49	1000000	1000000	1000000	1000000	1000000
50	1000000	1000000	1000000	1000000	1000000

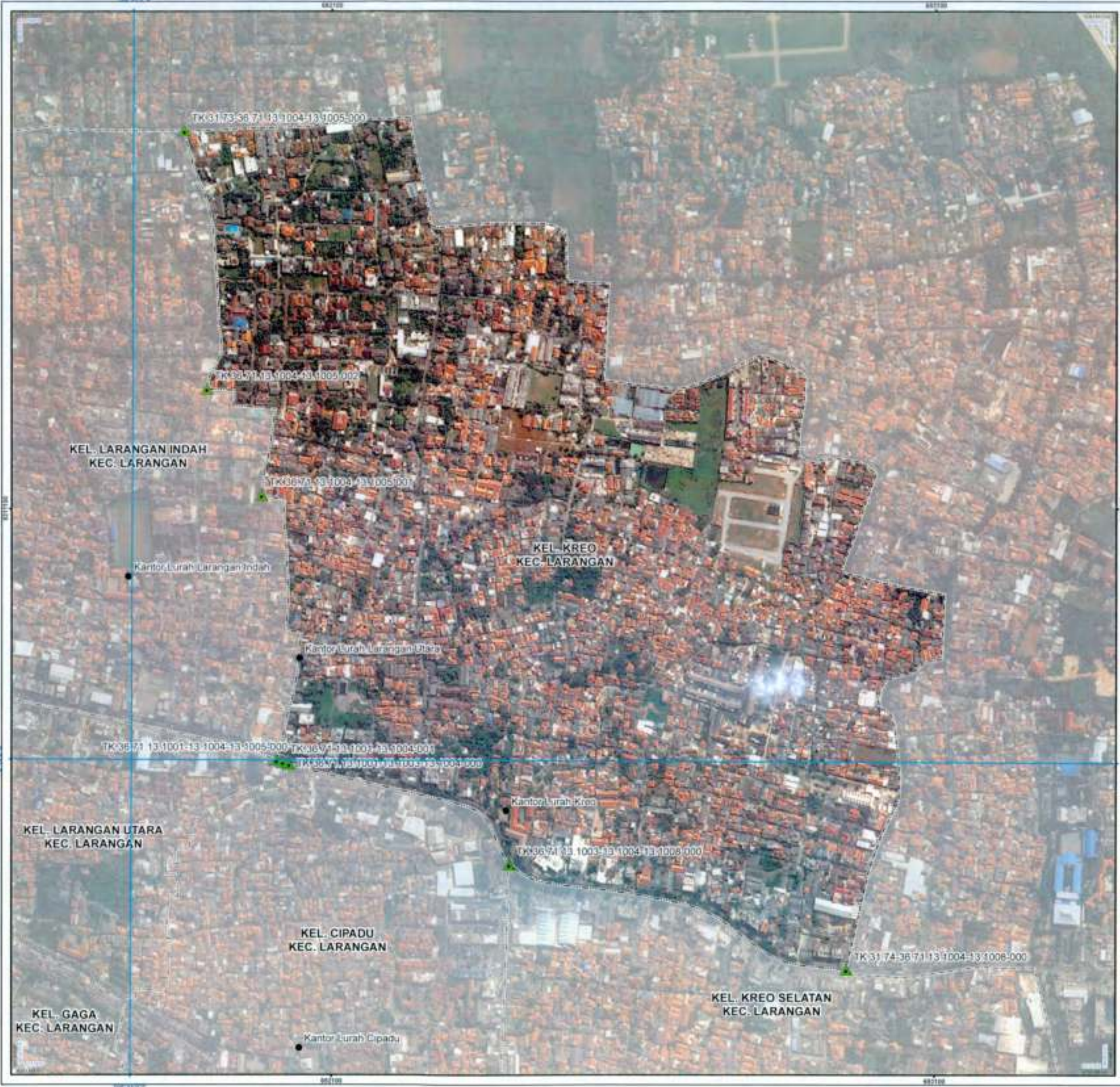
Ditetapkan di Tangerang
Tanggal :

WALIKOTA TANGERANG

ARIEF R. WISMANSYAH

Sumber Peta : - Citra Satelit Resolusi Tinggi, Desember Tahun 2013-2015
- Data batas wilayah administrasi kelurahan hasil kegiatan Kecepatan Tektis Tahun 2007
- Batas Daerah Kabupaten Tangerang Dengan Kota Tangerang Provinsi Banten (PERMENDAGRI Nomor 01 Tahun 2014)
- Batas Daerah Kota Tangerang Selatan Dengan Kota Tangerang Provinsi Banten (PERMENDAGRI Nomor 11 Tahun 2012)
- Batas Daerah Provinsi Daerah Khusus Jakarta Dengan Provinsi Banten (PERMENDAGRI Nomor 31 Tahun 2010)

Riwayat Peta : Peta ini dibuat berdasarkan hasil penggambaran batas yang dilakukan berdasarkan kesepakatan antar Lurah, Camat, dan diawasi oleh Pemerintah Daerah Kota Tangerang



PETA BATAS KELURAHAN

Kode Wilayah : 36.71.13.1004
KELURAHAN KREO
 KECAMATAN LARANGAN
 KOTA TANGERANG
 PROVINSI BANTEN

U SKALA 1:6.110



Sistem Proyeksi : Transverse Mercator
 Sistem Grid : Grid Geografi dan Grid Universal Transverse Mercator
 Datum Horizontal : GRS 2013

DIBUAT OLEH :
 PEMERINTAH KOTA TANGERANG
 Jl. Satra, RT.002RW.001, Sukasari, Kec. Tangerang, Kota Tangerang, Indonesia 15111
 Email : bagan@tangerangkota.go.id, Telp. (021) 88764955
 © Copyright 2022. All Rights Reserved.

- KETERANGAN**
- ▲ Titik Kartometrik
 - Kantor Pemerintahan
 - Salak Perumahan
 - Salak Kelengkapan
 - Salak Kesehatan
 - Salak Pendidikan

Daftar Titik Kartometrik

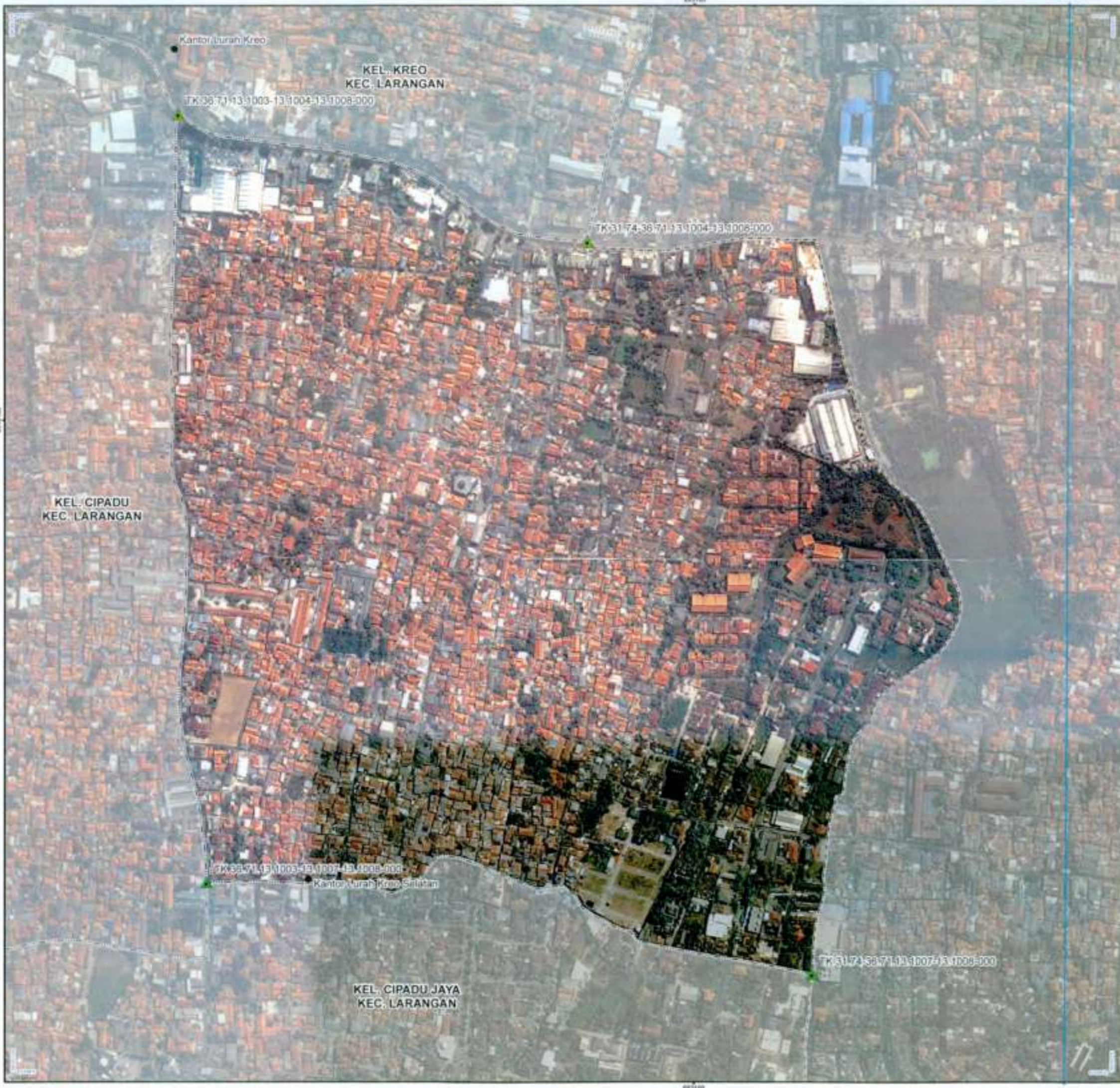
No	Titik	X	Y	U	V
1	1	1000000	1000000	1000000	1000000
2	2	1000000	1000000	1000000	1000000
3	3	1000000	1000000	1000000	1000000
4	4	1000000	1000000	1000000	1000000
5	5	1000000	1000000	1000000	1000000
6	6	1000000	1000000	1000000	1000000
7	7	1000000	1000000	1000000	1000000
8	8	1000000	1000000	1000000	1000000
9	9	1000000	1000000	1000000	1000000
10	10	1000000	1000000	1000000	1000000

Ditetapkan di Tangerang
 Tanggal :
WALIKOTA TANGERANG

ARIEF R. WISMANSYAH

Sumber Peta : Data Tegak Saling Realtime Tahun 2013-2019
 - Data batas wilayah administratif kelurahan hasil kegiatan Kewilayatan Kota Tahun 2022
 - Batas Daerah Kabupaten Tangerang Dengan Kota Tangerang Provinsi Banten (PERMENDAGRI Nomor 81 Tahun 2014)
 - Batas Daerah Kota Tangerang Selatan Dengan Kota Tangerang Provinsi Banten (PERMENDAGRI Nomor 11 Tahun 2012)
 - Batas Daerah Provinsi Daerah Khusus Jakarta Dengan Provinsi Banten (PERMENDAGRI Nomor 27 Tahun 2014)

Resolusi Peta : Peta ini dibuat berdasarkan hasil pengumpulan data yang dilakukan berdasarkan kepastian antar Lurah, Camat, dan diketahui oleh Pemimpin Daerah Kota Tangerang.



PETA BATAS KELURAHAN

Kode Wilayah : 36.71.13.1008
KELURAHAN KREO SELATAN
 KECAMATAN LARANGAN
 KOTA TANGERANG
 PROVINSI BANTEN

U SKALA 1:5.110



Sistem Proyeksi : Transverse Mercator
 Sistem Grid : Grid Geografi dan Grid Universal Transverse Mercator
 Datum Horizontal : SRG 2013

DIBIYAT OLEH :
 PEMERINTAH KOTA TANGERANG
 Jl. Seela, RT.092/RW.091, Dukuharih, Kec. Tangerang, Kota Tangerang, Indonesia 15111
 Email : bagianstatistika@tangerangkota.go.id, Telp. (0271) 85744800
 © Copyright 2022, All Rights Reserved.

- KETERANGAN**
- Titik Kartometrik
 - Kantor Pemerintahan
 - Batas Provinsi
 - Batas Kabupaten/Kota
 - Batas Kecamatan
 - Batas Kelurahan

Daftar Titik Kartometrik

No. Titik	X (m)	Y (m)	Uraian
1
2
3
4
5
6
7
8
9
10

Ditetapkan di Tangerang
 Tanggal :
WALIKOTA TANGERANG

ARIEF R. WISMANSYAH

Sempit Peta : Cita Ruang Sektoral Kota Tangerang 2013-2018
 Data Sektoral : Administrasi Kelurahan hasil Laporan Kemendagri Tahun 2022
 Peraturan Gubernur Tangerang Dengan Kota Tangerang Provinsi Banten (PERMENGABRI Nomor 11 Tahun 2014)
 Peraturan Walikota Tangerang Selatan Dengan Kota Tangerang Provinsi Banten (PERMENSODASRI Nomor 11 Tahun 2012)
 Peraturan Daerah Provinsi Daerah Khusus Jakarta Dengan Provinsi Banten (PERMENDAGRI Nomor 27 Tahun 2015)
 Resolusi Peta : Peta ini dibuat berdasarkan hasil pengamatan langsung yang dilakukan berdasarkan kesepakatan antar Uratuh, Camat, dan pejabat lain Pemerintah Daerah Kota Tangerang.



PETA BATAS KELURAHAN

Kode Wilayah : 36.71.13.1005
KELURAHAN LARANGAN INDAH
 KECAMATAN LARANGAN
 KOTA TANGERANG
 PROVINSI BANTEN

SKALA 1:4.540



Sistem Proyeksi : Transverse Mercator
 Sistem Grid : Grid Geografis dan Grid Universal Transverse Mercator
 Datum Horizontal : SROJ 2013

DIBUAT OLEH:
 PEMERINTAH KOTA TANGERANG
 Jl. Setra, RT 002/RW 001, Sukasari, Kec. Tangerang, Kota Tangerang, Indonesia 15111
 Email : bagas@tangerangkota.go.id, Telp. (021) 85748888
 © Copyright 2022. All Rights Reserved.

- KETERANGAN**
- ▲ Titik Kartometrik
 - Titik Persempitan
 - Batas Provinsi
 - Batas Kabupaten/Kota
 - Batas Kecamatan
 - Batas Kelurahan

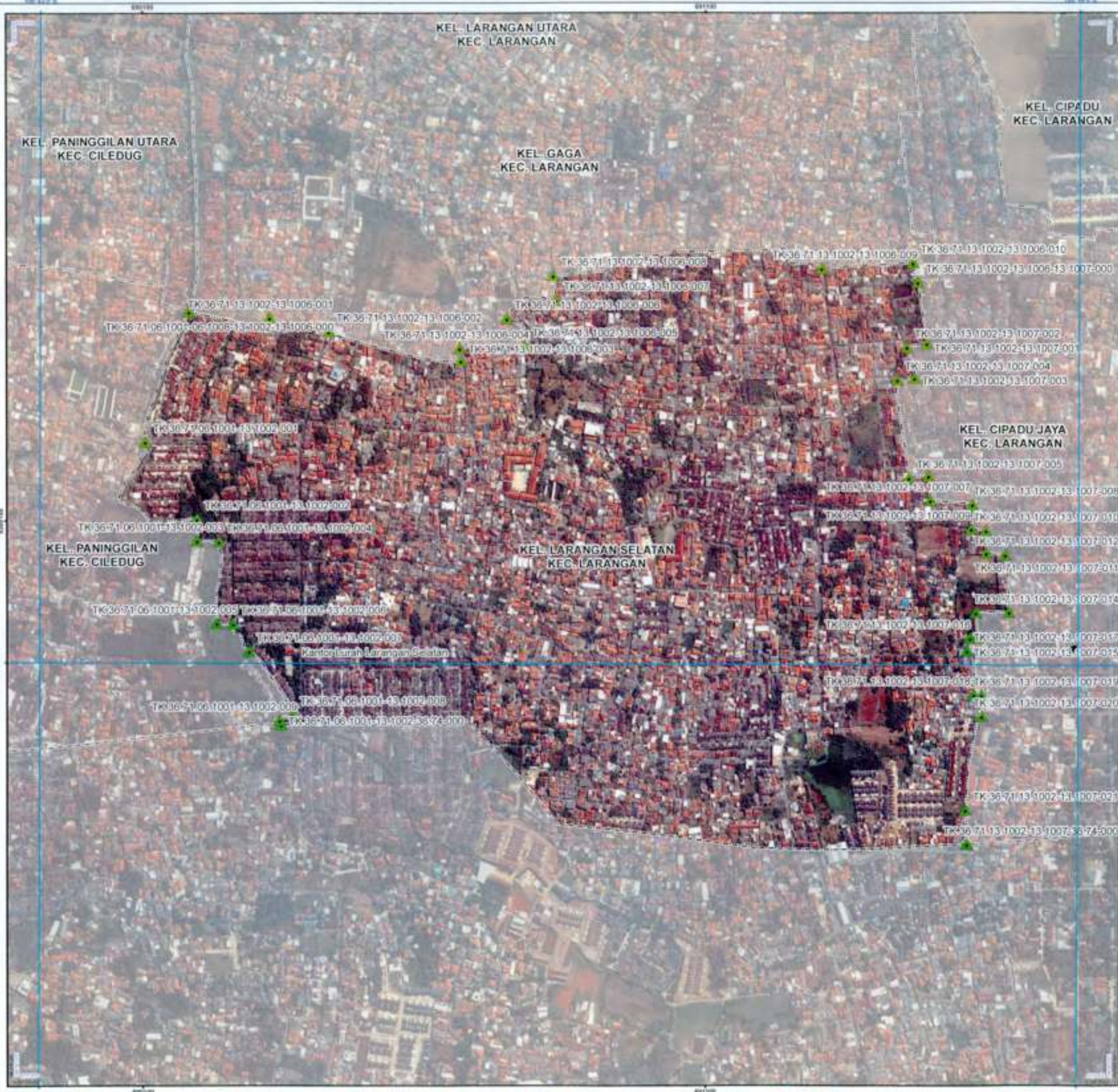
Daftar Titik Kartometrik

No. Titik	X (m)	Y (m)	Uraian
1	1000000	1000000	Titik Persempitan
2	1000000	1000000	Titik Persempitan
3	1000000	1000000	Titik Persempitan
4	1000000	1000000	Titik Persempitan
5	1000000	1000000	Titik Persempitan
6	1000000	1000000	Titik Persempitan
7	1000000	1000000	Titik Persempitan
8	1000000	1000000	Titik Persempitan
9	1000000	1000000	Titik Persempitan
10	1000000	1000000	Titik Persempitan

Ditetapkan di Tangerang
 Tanggal :
WALIKOTA TANGERANG

ARIEF R. WISMANSYAH

Sumber Peta : Data Titik SateLite Resolusi Tinggi Bulan Januari 2013-2015
 Data batas wilayah administratif berdasarkan hasil pengamatan Terrestrial Tahun 2022
 Batas Daerah Kabupaten Tangerang Dengan Kota Tangerang Provinsi Banten (PERMENDAGRI Nomor 51 Tahun 2014)
 Batas Daerah Kota Tangerang Dengan Kota Tangerang Provinsi Banten (PERMENDAGRI Nomor 11 Tahun 2013)
 Batas Daerah Provinsi Banten Dengan Provinsi Jawa Barat (PERMENDAGRI Nomor 37 Tahun 2013)
 Revisi Peta : Peta ini dibuat berdasarkan hasil penggambaran batas yang dilakukan berdasarkan kesepakatan antar Lurah, Camat, dan Walikota oleh Pemerintah Daerah Kota Tangerang



PETA BATAS KELURAHAN

Kode Wilayah : 36.71.13.1002
KELURAHAN LARANGAN SELATAN
 KECAMATAN LARANGAN
 KOTA TANGERANG
 PROVINSI BANTEN

SKALA 1:8.000



Sistem Proyeksi : Transverse Mercator
 Sistem Grid : Grid Geografik dan Grid Universal Transverse Mercator
 Datum Horizontal : SROG 2013

DIBUAT OLEH:
 PEMERINTAH KOTA TANGERANG
 Jl. Baitis, RT.002/RW.001, Sukasari, Pac. Tangerang, Kota Tangerang, Indonesia 19111
 Email : bagiatapemerintah@tangerangkota.go.id, Telp. (021) 84784855
 © Copyright 2022. All Rights Reserved.

- KEY**
- Titik Kartometrik
 - Kantor Kelurahan
 - Batas Provinsi
 - Batas Kabupaten/Kota
 - Batas Kecamatan
 - Batas Kelurahan

Daftar Titik Kartometrik

No	Titik	X	Y	U	V
1	T1	1000000.000	1000000.000	1000000.000	1000000.000
2	T2	1000000.000	1000000.000	1000000.000	1000000.000
3	T3	1000000.000	1000000.000	1000000.000	1000000.000
4	T4	1000000.000	1000000.000	1000000.000	1000000.000
5	T5	1000000.000	1000000.000	1000000.000	1000000.000
6	T6	1000000.000	1000000.000	1000000.000	1000000.000
7	T7	1000000.000	1000000.000	1000000.000	1000000.000
8	T8	1000000.000	1000000.000	1000000.000	1000000.000
9	T9	1000000.000	1000000.000	1000000.000	1000000.000
10	T10	1000000.000	1000000.000	1000000.000	1000000.000
11	T11	1000000.000	1000000.000	1000000.000	1000000.000
12	T12	1000000.000	1000000.000	1000000.000	1000000.000
13	T13	1000000.000	1000000.000	1000000.000	1000000.000
14	T14	1000000.000	1000000.000	1000000.000	1000000.000
15	T15	1000000.000	1000000.000	1000000.000	1000000.000
16	T16	1000000.000	1000000.000	1000000.000	1000000.000
17	T17	1000000.000	1000000.000	1000000.000	1000000.000
18	T18	1000000.000	1000000.000	1000000.000	1000000.000
19	T19	1000000.000	1000000.000	1000000.000	1000000.000
20	T20	1000000.000	1000000.000	1000000.000	1000000.000

Ditetapkan di Tangerang
 Tanggal :
WALIKOTA TANGERANG

ARIEF R. WISMANSYAH

Sumber Peta : Citra Satelit Resmi TNI, Oktober 2013-2015
 Data Indeks Wilayah Administrasi, Kota Tangerang, hasil pengisian Administrasi, Desember 2022
 - Batas Daerah Kabupaten Tangerang Dengan Kota Tangerang Provinsi Banten (PERMENKABRI Nomor 61 Tahun 2014)
 - Batas Daerah Kota Tangerang Dengan Kota Tangerang Provinsi Banten (PERMENKABRI Nomor 11 Tahun 2012)
 - Batas Daerah Kota Tangerang Dengan Kabupaten Tangerang Provinsi Banten (PERMENKABRI Nomor 27 Tahun 2013)
 - Batas Daerah Provinsi Banten Dengan Provinsi Banten (PERMENKABRI Nomor 27 Tahun 2013)
 - Batas Daerah Provinsi Banten Dengan Provinsi Banten (PERMENKABRI Nomor 27 Tahun 2013)
 - Batas Daerah Provinsi Banten Dengan Provinsi Banten (PERMENKABRI Nomor 27 Tahun 2013)
 - Batas Daerah Provinsi Banten Dengan Provinsi Banten (PERMENKABRI Nomor 27 Tahun 2013)

PETA BATAS KELURAHAN

Kode Wilayah : 36.71.13.1001

KELURAHAN LARANGAN UTARA

KECAMATAN LARANGAN

KOTA TANGERANG

PROVINSI BANTEN

SKALA 1:7.910



Petunjuk Letak Peta



Sistem Proyeksi : Transverse Mercator
Sistem Grid : Grid Geografis dan Grid Universal Transverse Mercator
Datum Horizontal : SRG 2013



DIBUAT OLEH
PEMERINTAH KOTA TANGERANG
Jl. Selira, RT.002/RW.001, Sukasih, Kec. Tangerang, Kota Tangerang, Indonesia 15111
Email : bagiatapemerintah@tangerangkota.go.id, Telp. (021) 8376888
© Copyright 2022. All Rights Reserved.

KETERANGAN

- Titik Kartometrik
- Seperti Pemerintahan
- Seperti Persepsi
- Seperti Kependudukan
- Seperti Administrasi
- Seperti Realitas

Daftar Titik Kartometrik

No. Titik	Uraian Titik	Uraian Titik	Uraian Titik
1
2
3
4
5
6
7
8
9
10
11
12
13
14
15
16
17
18
19
20
21
22
23
24
25
26
27
28
29
30
31
32
33
34
35
36
37
38
39
40
41
42
43
44
45
46
47
48
49
50

Ditetapkan di Tangerang

Tanggal

WALIKOTA TANGERANG

ARIEF R. WISMANSYAH

Sumber Peta : Citra Satelit Google Earth, Tanggal Update Tahun 2015-2018
Data batas wilayah administrasi Kelurahan dan Kecamatan Kabupaten Tangerang Tahun 2022
Batas Kelurahan Tangerang Dengan Kota Tangerang Provinsi Banten (PERMENKOTA Nomor 01 Tahun 2014)
Batas Pemerintah Kota Tangerang Selatan Dengan Kota Tangerang Provinsi Banten (PERMENKOTA Nomor 11 Tahun 2012)
Batas Daerah Provinsi Daerah Khusus Jakarta Dengan Provinsi Banten (PERMENKOTA Nomor 17 Tahun 2010)
Kewajiban Peta : Peta ini dibuat berdasarkan hasil penggambaran batas yang dilakukan berdasarkan kesepakatan antar Lurah, Camat, dan ditetapkan oleh Pemerintah Daerah Kota Tangerang

PETA BATAS KELURAHAN

Kode Wilayah : 36.71.10.1006

KELURAHAN KARANG ANYAR

KECAMATAN NEGLASARI

KOTA TANGERANG

PROVINSI BANTEN

U SKALA 1:11,420



Pesunjuk Letak Peta



Sistem Proyeksi : Transverse Mercator
Sistem Grid : Grid Geografi dan Grid Universal Transverse Mercator
Datum Horizontal : SRGI 2013

DIBUAT OLEH :
PEMERINTAH KOTA TANGERANG
J. Satria, RT.002/RW.001, Sukaasih, Kec. Tangerang, Kota Tangerang, Indonesia 15111
Email : bagiantanapemerintahan@tangerangkota.go.id, Telp. (031) 55764955
© Copyright 2022, All Rights Reserved

- KETERANGAN**
- Titik Kartometrik
 - Kantor Pemerintahan
 - Satelit
 - Satelit Kartografi
 - Satelit
 - Satelit

Daftar Titik Kartometrik

No	Titik	X	Y
1	TK.36.71.03.1006-04.1001-10.1006-000	1006000	1006000
2	TK.36.71.03.1006-04.1002-10.1006-000	1006000	1006000
3	TK.36.71.03.1006-04.1003-10.1006-000	1006000	1006000
4	TK.36.71.03.1006-04.1004-10.1006-000	1006000	1006000
5	TK.36.71.03.1006-04.1005-10.1006-000	1006000	1006000
6	TK.36.71.03.1006-04.1006-10.1006-000	1006000	1006000
7	TK.36.71.03.1006-04.1007-10.1006-000	1006000	1006000
8	TK.36.71.03.1006-04.1008-10.1006-000	1006000	1006000
9	TK.36.71.03.1006-04.1009-10.1006-000	1006000	1006000
10	TK.36.71.03.1006-04.1010-10.1006-000	1006000	1006000
11	TK.36.71.03.1006-04.1011-10.1006-000	1006000	1006000
12	TK.36.71.03.1006-04.1012-10.1006-000	1006000	1006000
13	TK.36.71.03.1006-04.1013-10.1006-000	1006000	1006000
14	TK.36.71.03.1006-04.1014-10.1006-000	1006000	1006000
15	TK.36.71.03.1006-04.1015-10.1006-000	1006000	1006000
16	TK.36.71.03.1006-04.1016-10.1006-000	1006000	1006000
17	TK.36.71.03.1006-04.1017-10.1006-000	1006000	1006000
18	TK.36.71.03.1006-04.1018-10.1006-000	1006000	1006000
19	TK.36.71.03.1006-04.1019-10.1006-000	1006000	1006000
20	TK.36.71.03.1006-04.1020-10.1006-000	1006000	1006000

Ditetapkan di Tangerang
Tanggal :
WALIKOTA TANGERANG

ARIEF R. WISMANSYAH

Sumber Peta : Citra Satelit Google Earth, Tahun 2013-2019
- Data Titik Kartometrik Kelurahan hasil kegiatan Kartografi Tahun 2022
- Peraturan Kabupaten Tangerang Dengan Kota Tangerang Provinsi Banten (PERMENDAGRI Nomor 01 Tahun 2014)
- Peraturan Kota Tangerang Dengan Kota Tangerang Provinsi Banten (PERMENDAGRI Nomor 11 Tahun 2012)
- Peraturan Provinsi Daerah Khusus Jakarta Dengan Provinsi Banten (PERMENDAGRI Nomor 37 Tahun 2015)
Revisi Peta : Peta ini dibuat berdasarkan hasil penggabungan batas yang dilakukan berdasarkan kesepakatan antar Lurah, Camat, dan dibenarkan oleh Pemerintah Daerah Kota Tangerang.

PETA BATAS KELURAHAN

Kode Wilayah : 36.71.10.1002

KELURAHAN KARANG SARI
KECAMATAN NEGLASARI
KOTA TANGERANG
PROVINSI BANTEN

SKALA 1:11,030



Petunjuk Letak Peta



Sistem Proyeksi : Transverse Mercator
Sistem Grid : Grid Geografis dan Grid Universal Transverse Mercator
Datum Horizontal : SRG 2013



DIBUAT OLEH :
PEMERINTAH KOTA TANGERANG
Jl. Satria, RT.002/RW.001, Sukasari, Kec. Tangerang, Kota Tangerang, Indonesia 18117.
Email : bagianstatapemerintahan@tangerangkota.go.id, Telp. (0271) 82764855
© Copyright 2022. All Rights Reserved.

KETERANGAN

- ▲ Titik Kartometrik
- Titik Perencanaan
- Batas Provinsi
- Batas Kabupaten/Kota
- Batas Kecamatan
- Batas Kelurahan

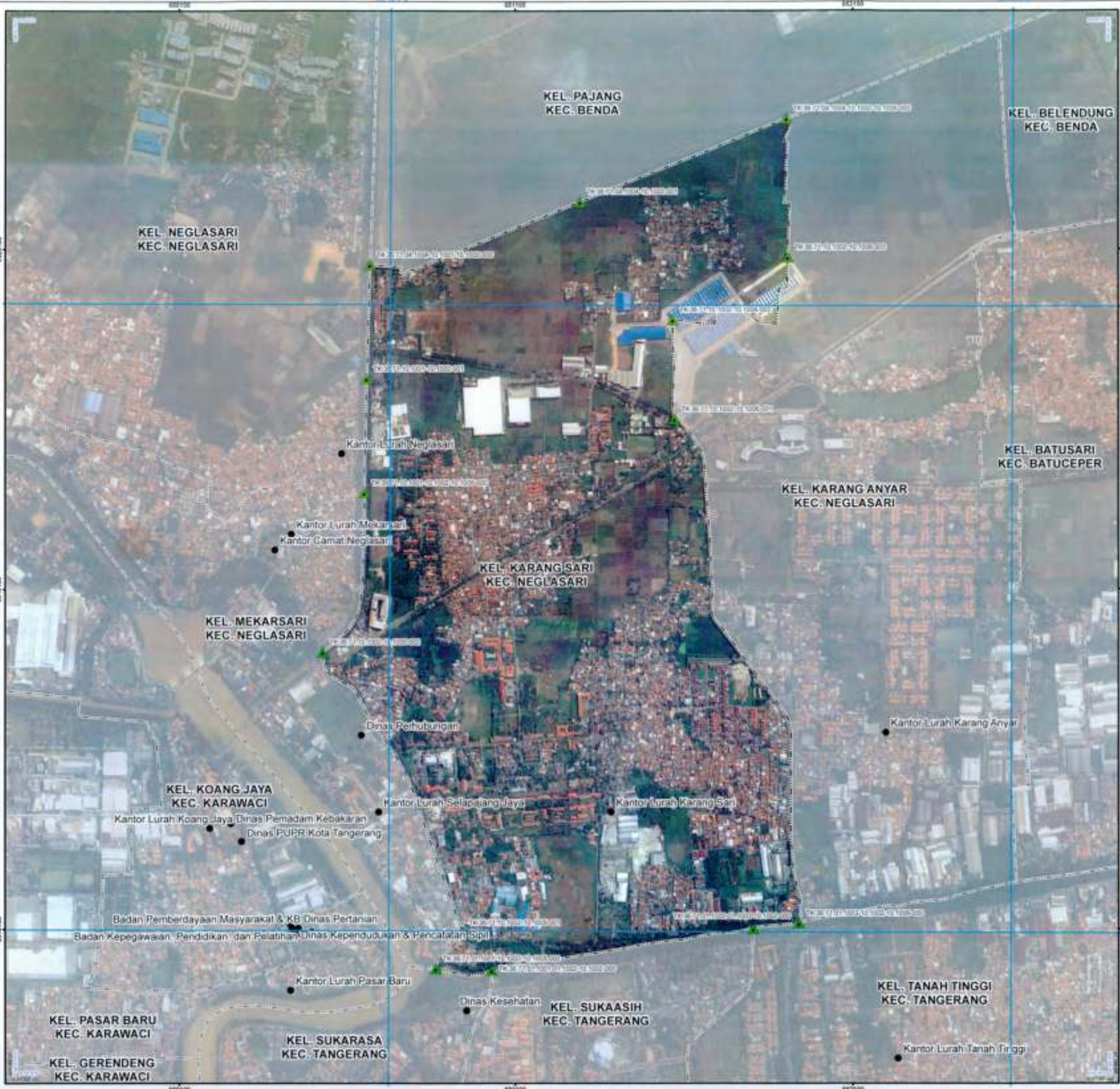
Daftar Titik Kartometrik

No. Titik	Uraian	X (m)	Y (m)
1	Titik Perencanaan	1000000.000	1000000.000
2	Titik Perencanaan	1000000.000	1000000.000
3	Titik Perencanaan	1000000.000	1000000.000
4	Titik Perencanaan	1000000.000	1000000.000
5	Titik Perencanaan	1000000.000	1000000.000
6	Titik Perencanaan	1000000.000	1000000.000
7	Titik Perencanaan	1000000.000	1000000.000
8	Titik Perencanaan	1000000.000	1000000.000
9	Titik Perencanaan	1000000.000	1000000.000
10	Titik Perencanaan	1000000.000	1000000.000
11	Titik Perencanaan	1000000.000	1000000.000
12	Titik Perencanaan	1000000.000	1000000.000
13	Titik Perencanaan	1000000.000	1000000.000
14	Titik Perencanaan	1000000.000	1000000.000
15	Titik Perencanaan	1000000.000	1000000.000
16	Titik Perencanaan	1000000.000	1000000.000
17	Titik Perencanaan	1000000.000	1000000.000
18	Titik Perencanaan	1000000.000	1000000.000
19	Titik Perencanaan	1000000.000	1000000.000
20	Titik Perencanaan	1000000.000	1000000.000

Ditetapkan di Tangerang
Tanggal :
WALIKOTA TANGERANG

ARIEF R. WISMANSYAH

Sumber Peta : Citra Satelit Google Earth, Tahun 2013-2015
Data Titik Kartometrik : Data Titik Kartometrik Kelurahan hasil kegiatan Kependudukan Terpadu Tahun 2022
Batas Provinsi : Peraturan Menteri Dalam Negeri (Permendagri) Nomor 61 Tahun 2016
Batas Kabupaten/Kota : Peraturan Gubernur Banten (Permenbudagri) Nomor 11 Tahun 2012
Batas Kecamatan : Peraturan Gubernur Banten (Permenbudagri) Nomor 37 Tahun 2010
Batas Kelurahan : Peraturan Gubernur Banten (Permenbudagri) Nomor 37 Tahun 2010
Revisi Peta : Peta ini dibuat berdasarkan hasil pengumpulan data yang dilakukan berdasarkan kesepakatan antar Lurah, Camat, dan dibantu oleh Pemerintah Daerah Kota Tangerang.



PETA BATAS KELURAHAN

Kode Wilayah : 36.71.10.1007

KELURAHAN KEDAUNG BARU

KECAMATAN NEGLASARI

KOTA TANGERANG

PROVINSI BANTEN

SKALA 1:8.580



Petunjuk Letak Peta



Sistem Proyeksi : Transverse Mercator
Sistem Grid : Grid Geografi dan Grid Universal Transverse Mercator
Datum Horizontal : SRG/ 2013



DIBUAT OLEH :
PEMERINTAH KOTA TANGERANG
Jl. Satria, RT 002/RW.001, Sukasari, Kec. Tangerang, Kota Tangerang, Indonesia 15111
Email : bagianstatistepemerintahan@tangerangkota.go.id, Telp. (0271) 8576888
© Copyright 2022. All Rights Reserved.

KETERANGAN

- ▲ Titik Perantara
- Batas Pemerintahan
- Batas Provinsi
- Batas Kabupaten/Kota
- Batas Kecamatan
- Batas Kelurahan

Daftar Titik Kartometrik

No. Titik	Koordinat		Uraian
	X (Easting)	Y (Northing)	
1	479100	832100	
2	479200	832100	
3	479300	832100	
4	479400	832100	
5	479500	832100	
6	479600	832100	
7	479700	832100	
8	479800	832100	
9	479900	832100	
10	480000	832100	

Ditetapkan di Tangerang
Tanggal :
WALIKOTA TANGERANG

ARIEF R. WISMANSYAH

Sumber Peta :
- Data Titik Kontrol Perantara Triangulasi tahun 2013-2015
- Data batas wilayah administratif berdasarkan hasil kegiatan Kesepakatan Tahunan 2022
- Batas Daerah Kabupaten Tangerang Dengan Kota Tangerang Provinsi Banten (PERMENDAGRI Nomor 81 Tahun 2014)
- Batas Daerah Kota Tangerang Dengan Kota Tangerang Provinsi Banten (PERMENDAGRI Nomor 11 Tahun 2012)
- Batas Daerah Provinsi Daerah Khusus Ibukota Jakarta Dengan Provinsi Banten (PERMENDAGRI Nomor 17 Tahun 2015)

Riview Peta : Peta ini dibuat berdasarkan hasil penggambaran batas yang dilakukan berdasarkan kesepakatan antar Lurah, Camat, dan dibenarkan oleh Pemerintah Daerah Kota Tangerang.

PETA BATAS KELURAHAN

Kode Wilayah : 36.71.10.1004

KELURAHAN KEDAUNG WETAN
KECAMATAN NEGLASARI
KOTA TANGERANG
PROVINSI BANTEN

SKALA 1:9.910



Petunjuk Letak Peta



Sistem Proyeksi : Transverse Mercator
Sistem Grid : Grid Geografis dan Grid Universal Transverse Mercator
Datum Horizontal : SRGI 2013



DIBUAT OLEH :
PEMERINTAH KOTA TANGERANG
Jl. Bahra, RT.002/RW.001, Sukarah, Kec. Tangerang, Kota Tangerang, Indonesia 10111
Email : bagianmapapemerintahan@tangerangkota.go.id, Telp. (021) 65764888
© Copyright 2022. All Rights Reserved.

KETERANGAN

- ▲ Titik Kartografi
- Kantor Pemerintahan
- Batas Provinsi
- Batas Kabupaten/Kota
- Batas Kecamatan
- Batas Kelurahan

Daftar Titik Kartometrik

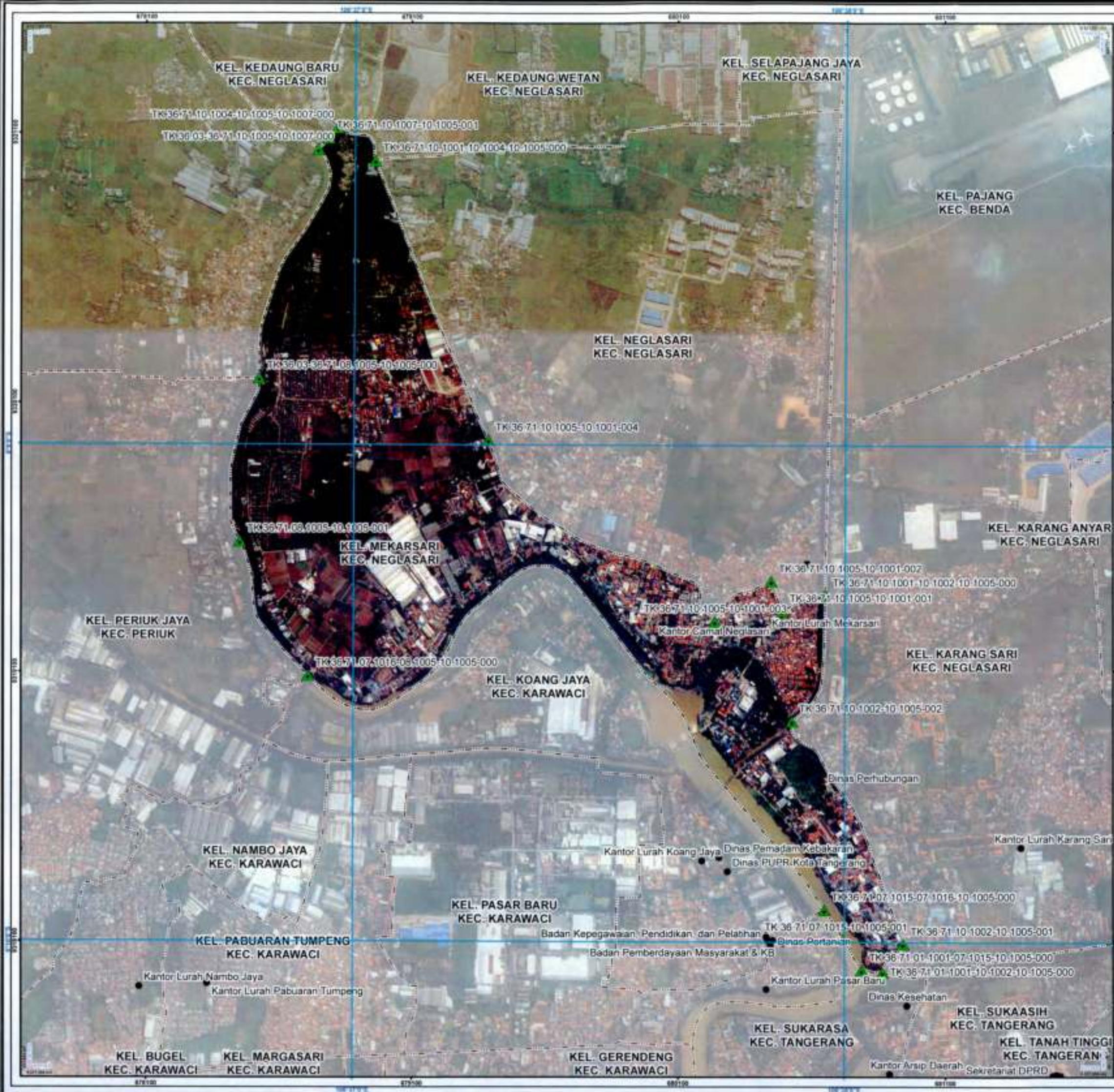
No. Titik	Uraian	X (m)	Y (m)	Z (m)
1	Titik 1	1000000.000	1000000.000	0.000
2	Titik 2	1000000.000	1000000.000	0.000
3	Titik 3	1000000.000	1000000.000	0.000
4	Titik 4	1000000.000	1000000.000	0.000
5	Titik 5	1000000.000	1000000.000	0.000
6	Titik 6	1000000.000	1000000.000	0.000
7	Titik 7	1000000.000	1000000.000	0.000
8	Titik 8	1000000.000	1000000.000	0.000
9	Titik 9	1000000.000	1000000.000	0.000
10	Titik 10	1000000.000	1000000.000	0.000
11	Titik 11	1000000.000	1000000.000	0.000
12	Titik 12	1000000.000	1000000.000	0.000
13	Titik 13	1000000.000	1000000.000	0.000
14	Titik 14	1000000.000	1000000.000	0.000
15	Titik 15	1000000.000	1000000.000	0.000
16	Titik 16	1000000.000	1000000.000	0.000
17	Titik 17	1000000.000	1000000.000	0.000
18	Titik 18	1000000.000	1000000.000	0.000
19	Titik 19	1000000.000	1000000.000	0.000
20	Titik 20	1000000.000	1000000.000	0.000

Ditetapkan di Tangerang
Tanggal :
WALIKOTA TANGERANG

ARIEF R. WISMANSYAH

- Legenda Peta :
- Citra Satelit Tahun 2015-2016
- Data batas wilayah Kelurahan hasil kegiatan Kewaspadaan Tahun 2022
- Batas Daerah Kabupaten Tangerang Dengan Kota Tangerang Provinsi Banten (PERMENDAGRI Nomor 61 Tahun 2014)
- Batas Daerah Kota Tangerang Dengan Kota Tangerang Provinsi Banten (PERMENDAGRI Nomor 31 Tahun 2012)
- Batas Daerah Provinsi Daerah Khusus Jakarta Dengan Provinsi Banten (PERMENDAGRI Nomor 37 Tahun 2015)
- Kelembagaan :
- Peta ini dibuat berdasarkan hasil penggambaran balok yang dilakukan berdasarkan kesepakatan antar Lurah, Camat, dan Walikota oleh Pemerintah Daerah Kota Tangerang.





PETA BATAS KELURAHAN

Kode Wilayah : 36.71.10.1005

KELURAHAN MEKARSARI
KECAMATAN NEGLASARI
KOTA TANGERANG
PROVINSI BANTEN

U SKALA 1:13,670



Petunjuk Letak Peta



Sistem Proyeksi : Transverse Mercator
Sistem Grid : Grid Geografi dan Grid Universal Transverse Mercator
Datum Horizontal : SRG 2013



DIBUAT OLEH :
PEMERINTAH KOTA TANGERANG
Jl. Satria RT.002 RW.001, Sukarasi, Kec. Tangerang, Kota Tangerang, Indonesia 15111
Email : bagianstatapemerintah@tangerangkota.go.id, Telp. (021) 5274655
© Copyright 2022, All Rights Reserved.

KETERANGAN

- Titik Kartometrik
- Kantor Pemerintahan
- Batas Provinsi
- Batas Kabupaten/Kota
- Batas Kecamatan
- Batas Kelurahan

Daftar Titik Kartometrik

No	Titik	X (m)	Y (m)
1	1	111111.11	111111.11
2	2	111111.11	111111.11
3	3	111111.11	111111.11
4	4	111111.11	111111.11
5	5	111111.11	111111.11
6	6	111111.11	111111.11
7	7	111111.11	111111.11
8	8	111111.11	111111.11
9	9	111111.11	111111.11
10	10	111111.11	111111.11
11	11	111111.11	111111.11
12	12	111111.11	111111.11
13	13	111111.11	111111.11
14	14	111111.11	111111.11
15	15	111111.11	111111.11
16	16	111111.11	111111.11
17	17	111111.11	111111.11
18	18	111111.11	111111.11
19	19	111111.11	111111.11
20	20	111111.11	111111.11

Ditetapkan di Tangerang
Tanggal :
WALIKOTA TANGERANG

ARIEF R. WISMANSYAH

Sumber Peta : Citra Satelit Resolusi Tinggi tahun 2013-2015
- Data batas wilayah administratif Kelurahan berdasarkan Keputusan Tahunan 2022
- Batas Daerah Kabupaten Tangerang Dengan Kota Tangerang Provinsi Banten (PERMENDAGRI Nomor 01 Tahun 2014)
- Batas Daerah Kecamatan Selatan Dengan Kota Tangerang Provinsi Banten (PERMENDAGRI Nomor 11 Tahun 2012)
- Batas Daerah Provinsi Daerah Khusus Ibukota Jakarta Dengan Provinsi Banten (PERMENDAGRI Nomor 37 Tahun 2015)
Revisi Peta : Peta ini dibuat berdasarkan hasil penggambaran terbit yang dilakukan berdasarkan kesepakatan antar Lurah, Camat, dan dibantu oleh Pemerintah Daerah Kota Tangerang.



PETA BATAS KELURAHAN

Kode Wilayah : 36.71.10.1001

KELURAHAN NEGLASARI
KECAMATAN NEGLASARI
KOTA TANGERANG
PROVINSI BANTEN

SKALA 1:8.290



Sistem Proyeksi : Transverse Mercator
Sistem Grid : Grid Geografis dan Grid Universal Transverse Mercator
Datum Horizontal : SRG 2013

DIBUAT OLEH :
PEMERINTAH KOTA TANGERANG
J. Satra, RT.003/RW.001, Sukasari, Kec. Tangerang, Kota Tangerang, Indonesia 10111
Email : bagiatatapan@tangerangprov.go.id, Telp. (0271) 8774955
© Copyright 2022. All Rights Reserved.

- KETERANGAN**
- ▲ Kantor Kecamatan
 - Kantor Pemerintahan
 - Batas Provinsi
 - Batas Kabupaten/Kota
 - Batas Kecamatan
 - Batas Kelurahan

Daftar Titik Kartometrik

No	Titik	X (m)	Y (m)
1	1	1000000	1000000
2	2	1000000	1000001
3	3	1000001	1000000
4	4	1000001	1000001
5	5	1000002	1000000
6	6	1000002	1000001
7	7	1000003	1000000
8	8	1000003	1000001
9	9	1000004	1000000
10	10	1000004	1000001
11	11	1000005	1000000
12	12	1000005	1000001
13	13	1000006	1000000
14	14	1000006	1000001
15	15	1000007	1000000
16	16	1000007	1000001
17	17	1000008	1000000
18	18	1000008	1000001
19	19	1000009	1000000
20	20	1000009	1000001

Ditetapkan di Tangerang
Tanggal :
WALIKOTA TANGERANG

ARIEF R. WISMANSYAH

Sumber Peta : Citra Satelit Google Earth, Aerial Photo 2017-2018
- Data hasil survei administrasi kelurahan hasil kegiatan Kesepakatan Tahunan Tahun 2022
- Peraturan Kabupaten Tangerang Dengan Kota Tangerang Provinsi Banten (PERMENDAGRI Nomor 51 Tahun 2014)
- Batas Daerah Kota Tangerang Selatan Dengan Kota Tangerang Provinsi Banten (PERMENDAGRI Nomor 11 Tahun 2012)
- Batas Daerah Provinsi Daerah Khusus Ibukota Jakarta Dengan Provinsi Banten (PERMENDAGRI Nomor 37 Tahun 2010)

Resolusi Peta : Peta ini dibuat berdasarkan hasil penggambaran foto yang dilakukan berdasarkan kesepakatan antar Lurah, Camat, dan Kepala Desa Pemerintah Daerah Kota Tangerang.

PETA BATAS KELURAHAN

Kode Wilayah : 36.71.10.1003

KELURAHAN SELAPAJANG JAYA

KECAMATAN NEGLASARI


KOTA TANGERANG

PROVINSI BANTEN

U SKALA 1:16,210



Petunjuk Letak Peta



Sistem Proyeksi : Transverse Mercator
Sistem Grid : Grid Geografi dan Grid Universal Transverse Mercator
Datum Horizontal : SRG 2013



DIBUAT OLEH :
PEMERINTAH KOTA TANGERANG
Jl. Santa, RT.003/RW.001, Sukasari, Kec. Tangerang, Kota Tangerang, Indonesia 15111
Email : bagianstatistik@tangerangkota.go.id, Telp. (021) 95764999
© Copyright 2022. All Rights Reserved.

- KETERANGAN**
- ▲ Titik Kartometrik
 - Kantor Pemerintahan
 - Salak Pesisir
 - Salak Perumahan
 - Salak Perikanan
 - Salak Keluaran

Daftar Titik Kartometrik

No.	Titik	X (m)	Y (m)
1	TK 36 71 10 1003 04 1004 001	1003000	1004000
2	TK 36 71 10 1003 04 1004 002	1003000	1004002
3	TK 36 71 10 1003 04 1004 003	1003000	1004003
4	TK 36 71 10 1003 04 1004 004	1003000	1004004
5	TK 36 71 10 1003 04 1004 005	1003000	1004005
6	TK 36 71 10 1003 04 1004 006	1003000	1004006
7	TK 36 71 10 1003 04 1004 007	1003000	1004007
8	TK 36 71 10 1003 04 1004 008	1003000	1004008
9	TK 36 71 10 1003 04 1004 009	1003000	1004009



Ditetapkan di Tangerang
Tanggal
WALIKOTA TANGERANG

ARIEF R. WISMANSYAH

Sumber Peta : Data Titik Satelit Tahun 2015-2018
Data batas wilayah administratif Kelurahan hasil kegiatan Kewaspadaan Tahun 2022
Batas Kelurahan Tangerang Dengan Kota Tangerang Provinsi Banten (PERMENDAGRI Nomor 01 Tahun 2014)
Batas Kelurahan Kota Tangerang Selatan Dengan Kota Tangerang Provinsi Banten (PERMENDAGRI Nomor 11 Tahun 2012)
Batas Daerah Provinsi Daerah Khusus Jakarta Dengan Provinsi Banten (PERMENDAGRI Nomor 37 Tahun 2010)
Keempat Peta : Peta ini dibuat berdasarkan hasil penggambaran batas yang dilakukan berdasarkan kesepakatan antar Lurah, Camat, dan diketahui oleh Pemerintah Daerah Kota Tangerang.

PETA BATAS KELURAHAN

Kode Wilayah : 36.71.08.1003
KELURAHAN GEBANG RAYA
 KECAMATAN PERIUK
 KOTA TANGERANG
 PROVINSI BANTEN

U SKALA 1:11,740



Sistem Proyeksi : Transverse Mercator
 Sistem Grid : Grid Geografis dan Grid Universal Transverse Mercator
 Datum Horizontal : SRGI 2013

DIBUAT OLEH:
PEMERINTAH KOTA TANGERANG
 J. Satra, W.300306.001, Sukasari, Kali. Tangerang, Kota Tangerang, Indonesia 10111
 Email : bagianstatapemerintahan@tangerangkota.go.id, Telp. (021) 85764855
 © Copyright 2022. All Rights Reserved.

- KETERANGAN**
- ▲ Titik Kartometrik
 - Kantor Kelurahan
 - Batas Provinsi
 - Batas Kabupaten/Kota
 - Batas Kecamatan
 - Batas Kelurahan

Daftar Titik Kartometrik

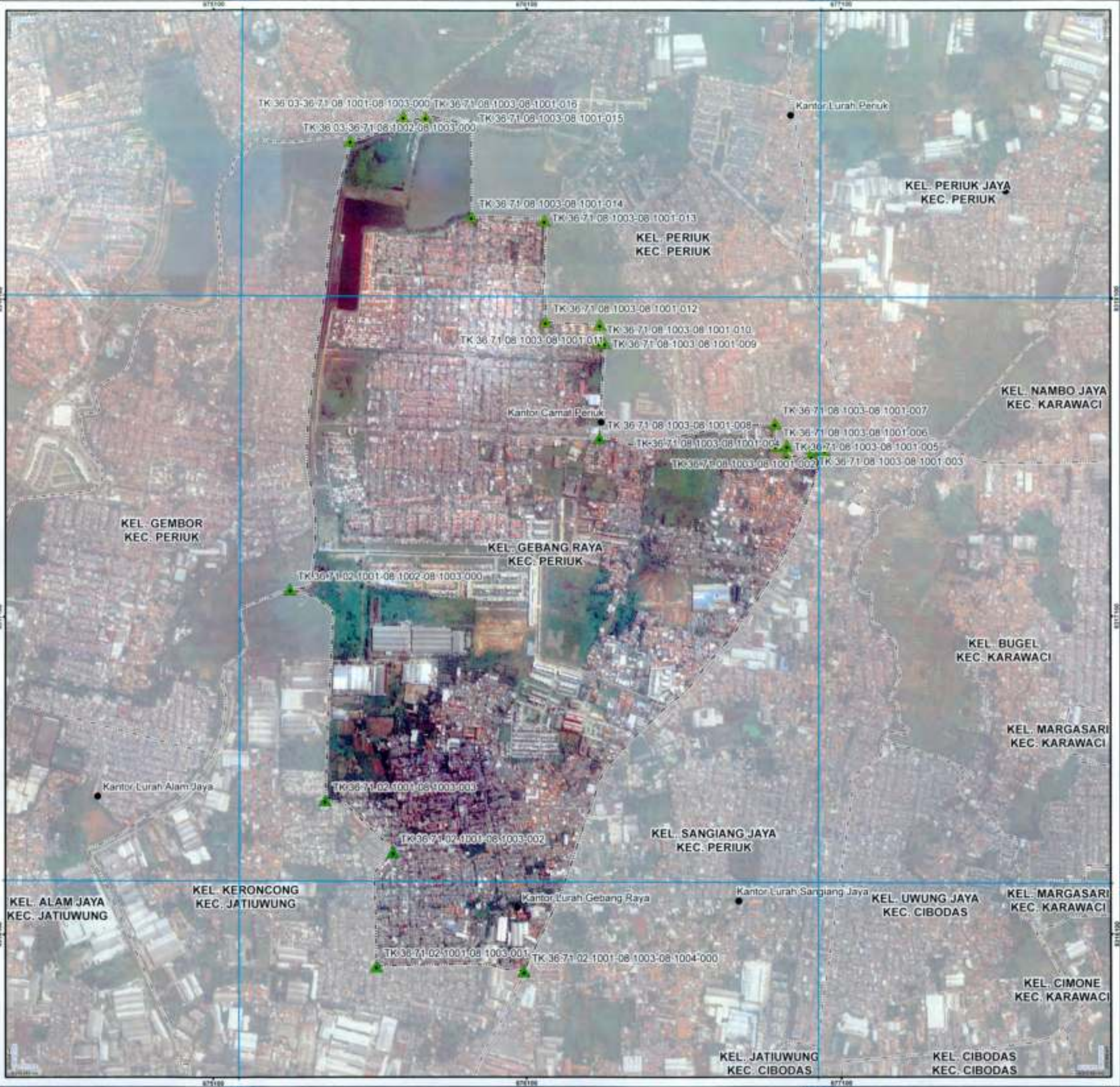
No	Titik	X (m)	Y (m)
1	1001-01	57100	61100
2	1001-02	57100	61150
3	1001-03	57150	61100
4	1001-04	57150	61150
5	1001-05	57200	61100
6	1001-06	57200	61150
7	1001-07	57250	61100
8	1001-08	57250	61150
9	1001-09	57300	61100
10	1001-10	57300	61150
11	1001-11	57350	61100
12	1001-12	57350	61150
13	1001-13	57400	61100
14	1001-14	57400	61150
15	1001-15	57450	61100
16	1001-16	57450	61150
17	1001-17	57500	61100
18	1001-18	57500	61150
19	1001-19	57550	61100
20	1001-20	57550	61150
21	1001-21	57600	61100
22	1001-22	57600	61150
23	1001-23	57650	61100
24	1001-24	57650	61150
25	1001-25	57700	61100
26	1001-26	57700	61150
27	1001-27	57750	61100
28	1001-28	57750	61150
29	1001-29	57800	61100
30	1001-30	57800	61150
31	1001-31	57850	61100
32	1001-32	57850	61150
33	1001-33	57900	61100
34	1001-34	57900	61150
35	1001-35	57950	61100
36	1001-36	57950	61150
37	1001-37	58000	61100
38	1001-38	58000	61150
39	1001-39	58050	61100
40	1001-40	58050	61150
41	1001-41	58100	61100
42	1001-42	58100	61150
43	1001-43	58150	61100
44	1001-44	58150	61150
45	1001-45	58200	61100
46	1001-46	58200	61150
47	1001-47	58250	61100
48	1001-48	58250	61150
49	1001-49	58300	61100
50	1001-50	58300	61150

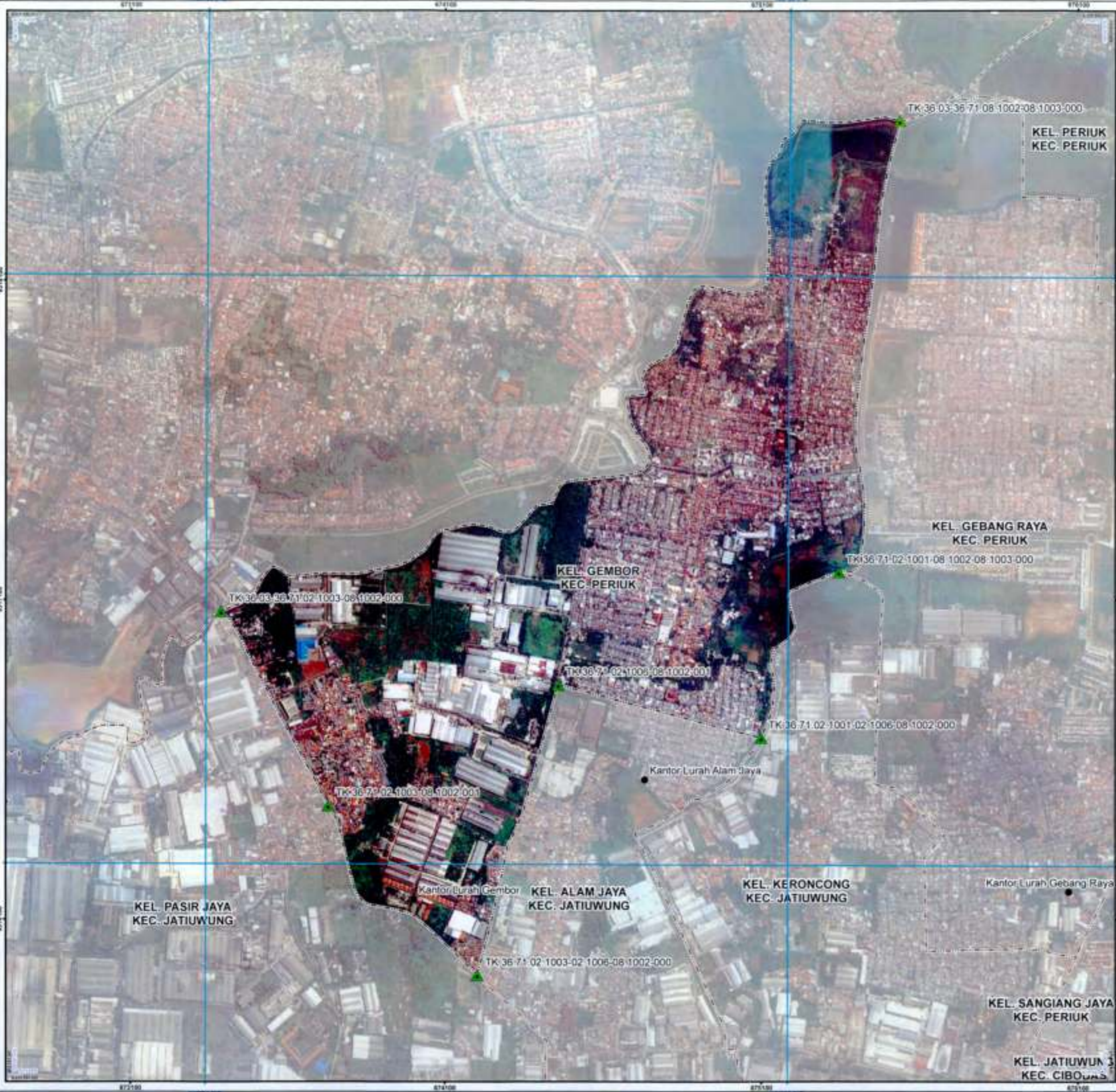
Ditetapkan di Tangerang
 Tanggal :
WALIKOTA TANGERANG

ARIEF R. WISMANSYAH

Sumber Peta : - Data Topografi Satelit Resolusi Tinggi tahun 2014-2015
 - Data batas wilayah administratif Kelurahan hasil pengujian Keaspirasian Tahun 2022
 - Batas Daerah Kabupaten Tangerang Dengan Kota Tangerang Provinsi Banten (PERMENKABRI Nomor 01 Tahun 2014)
 - Batas Daerah Kota Tangerang Selatan Dengan Kota Tangerang Provinsi Banten (PERMENKABRI Nomor 11 Tahun 2013)
 - Batas Daerah Provinsi Daerah Khusus Ibukota Jakarta Dengan Provinsi Banten (PERMENKABRI Nomor 37 Tahun 2015)

Resolusi Peta : Peta ini dibuat berdasarkan hasil penggambaran foto yang dilakukan berdasarkan kesepakatan antar Lurah, Camat, dan dibantu oleh Pemerintah Daerah Kota Tangerang.





PETA BATAS KELURAHAN

Kode Wilayah : 36.71.08.1002

KELURAHAN GEMBOR

KECAMATAN PERIUK

KOTA TANGERANG

PROVINSI BANTEN

SKALA 1:11.720



Petunjuk Letak Peta



Sistem Proyeksi : Transverse Mercator
 Sistem Grid : Grid Geografi dan Grid Universal Transverse Mercator
 Datum Horizontal : SRG 2013

DIBUAT OLEH :
 PEMERINTAH KOTA TANGERANG
 J. Satrio, RT.002/RW.001, Sukasakti, Kec. Tangerang, Kota Tangerang, Indonesia 15111
 Email : sekretarapemerintahan@tangerangkota.go.id, Telp. (021) 84764808
 © Copyright 2022, All Rights Reserved.

- KETERANGAN**
- ▲ Titik Kartometrik
 - Kantor Pemerintahan
 - Batas Provinsi
 - Batas Kabupaten/Kota
 - Batas Kecamatan
 - Batas Kelurahan

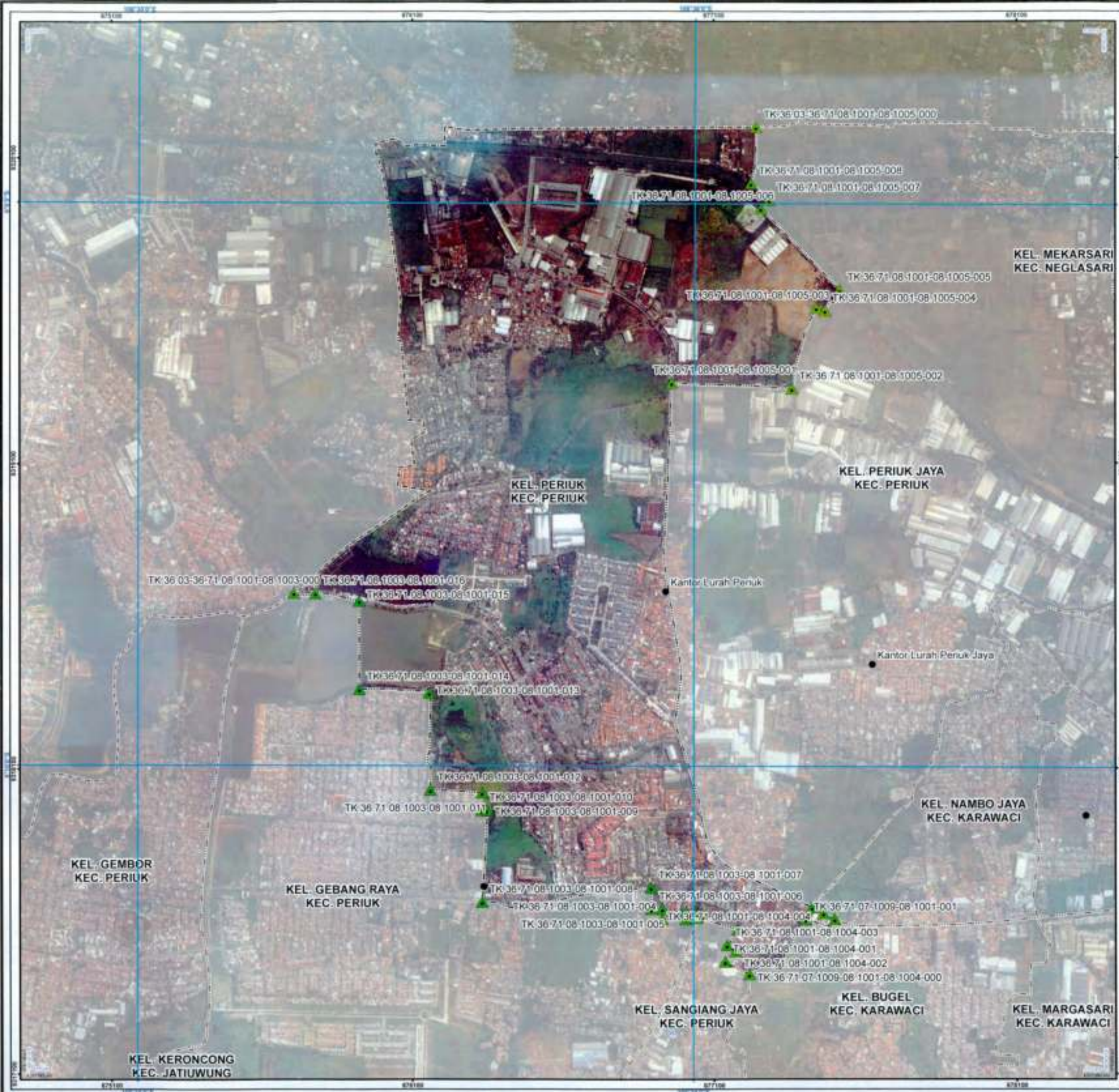
Daftar Titik Kartometrik

No	Titik	X (m)	Y (m)
1	Titik 1	1000000.000	1000000.000
2	Titik 2	1000000.000	1000000.000
3	Titik 3	1000000.000	1000000.000
4	Titik 4	1000000.000	1000000.000
5	Titik 5	1000000.000	1000000.000
6	Titik 6	1000000.000	1000000.000
7	Titik 7	1000000.000	1000000.000
8	Titik 8	1000000.000	1000000.000
9	Titik 9	1000000.000	1000000.000
10	Titik 10	1000000.000	1000000.000

Ditetapkan di Tangerang
 Tanggal :
WALIKOTA TANGERANG

(Signature)
ARIEF R. WISMANSYAH

Sumber Peta : Peta Topografi Raster, Skala 1:50.000, tahun 2013-2015
 - Data batas wilayah administrasi kelurahan hasil keputusan Kesepakatan Teknis Tahun 2022
 - Batas Daerah Kabupaten Tangerang Dengan Kota Tangerang Provinsi Banten (PERMENDAGRI Nomor 01 Tahun 2014)
 - Batas Daerah Kota Tangerang Selatan Dengan Kota Tangerang Provinsi Banten (PERMENDAGRI Nomor 11 Tahun 2012)
 - Batas Daerah Provinsi Daerah Khusus Jakarta Dengan Provinsi Banten (PERMENDAGRI Nomor 37 Tahun 2015)
 Revisi Peta : Peta ini dibuat berdasarkan hasil penggambaran batas yang dilakukan berdasarkan kesepakatan antar Lurah, Camat, dan pejabat lain Pemerintah Daerah Kota Tangerang.



PETA BATAS KELURAHAN

Kode Wilayah : 36.71.08.1001

KELURAHAN PERIUK

KECAMATAN PERIUK

KOTA TANGERANG

PROVINSI BANTEN

SKALA 1:12,110



Petunjuk Letak Peta



Sistem Proyeksi: Transverse Mercator
 Sistem Grid: Grid Geografi dan Grid Universal Transverse Mercator
 Datum Horizontal: SRGI 2013



DIBUAT OLEH:
 PEMERINTAH KOTA TANGERANG
 Jl. Bakti, RT.002RW 001, Sukasari, Kec. Tangerang, Kota Tangerang, Indonesia 10111
 Email: bagintatapemerintahan@tangerangkota.go.id, Telp. (021) 85744958
 © Copyright 2022. All Rights Reserved.

- KETERANGAN**
- Titik Kartometrik
 - Kantor Kelurahan
 - Straight Line
 - Straight Line
 - Straight Line
 - Straight Line

Daftar Titik Kartometrik

No	X (m)	Y (m)	Uraian
1	875100	875100	
2	875100	875100	
3	875100	875100	
4	875100	875100	
5	875100	875100	
6	875100	875100	
7	875100	875100	
8	875100	875100	
9	875100	875100	
10	875100	875100	
11	875100	875100	
12	875100	875100	
13	875100	875100	
14	875100	875100	
15	875100	875100	
16	875100	875100	
17	875100	875100	
18	875100	875100	
19	875100	875100	
20	875100	875100	
21	875100	875100	
22	875100	875100	
23	875100	875100	
24	875100	875100	
25	875100	875100	
26	875100	875100	
27	875100	875100	
28	875100	875100	
29	875100	875100	
30	875100	875100	
31	875100	875100	
32	875100	875100	
33	875100	875100	
34	875100	875100	
35	875100	875100	
36	875100	875100	
37	875100	875100	
38	875100	875100	
39	875100	875100	
40	875100	875100	
41	875100	875100	
42	875100	875100	
43	875100	875100	
44	875100	875100	
45	875100	875100	
46	875100	875100	
47	875100	875100	
48	875100	875100	
49	875100	875100	
50	875100	875100	
51	875100	875100	
52	875100	875100	
53	875100	875100	
54	875100	875100	
55	875100	875100	
56	875100	875100	
57	875100	875100	
58	875100	875100	
59	875100	875100	
60	875100	875100	
61	875100	875100	
62	875100	875100	
63	875100	875100	
64	875100	875100	
65	875100	875100	
66	875100	875100	
67	875100	875100	
68	875100	875100	
69	875100	875100	
70	875100	875100	
71	875100	875100	
72	875100	875100	
73	875100	875100	
74	875100	875100	
75	875100	875100	
76	875100	875100	
77	875100	875100	
78	875100	875100	
79	875100	875100	
80	875100	875100	
81	875100	875100	
82	875100	875100	
83	875100	875100	
84	875100	875100	
85	875100	875100	
86	875100	875100	
87	875100	875100	
88	875100	875100	
89	875100	875100	
90	875100	875100	
91	875100	875100	
92	875100	875100	
93	875100	875100	
94	875100	875100	
95	875100	875100	
96	875100	875100	
97	875100	875100	
98	875100	875100	
99	875100	875100	
100	875100	875100	

Ditetapkan di Tangerang
 Tanggal :
WALIKOTA TANGERANG

ARIEF R. WISMANSYAH

Sumber Peta: Citra Satelit Google Earth, data tahun 2013-2015
 Data batas wilayah administrasi kelurahan hasil register Kecamatan Tangerang Tahun 2022
 Batas Daerah Kabupaten Tangerang Dengan Kota Tangerang Provinsi Banten (PERMENDAGRI Nomor 61 Tahun 2014)
 Batas Daerah Kota Tangerang Selatan Dengan Kota Tangerang Provinsi Banten (PERMENDAGRI Nomor 11 Tahun 2012)
 Batas Daerah Provinsi Daerah Khusus Jakarta Dengan Provinsi Banten (PERMENDAGRI Nomor 37 Tahun 2015)
 Rincian Peta: Peta ini dibuat berdasarkan hasil penggambaran batas yang dilakukan berdasarkan kesepakatan antar Lurah, Camat dan Kepala dari Pemerintah Daerah Kota Tangerang.

PETA BATAS KELURAHAN

Kode Wilayah : 38.71.08.1005

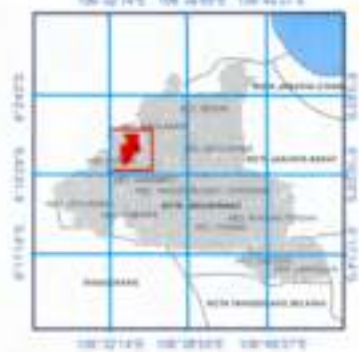
KELURAHAN PERIUK JAYA

KECAMATAN PERIUK
KOTA TANGERANG
PROVINSI BANTEN

SKALA 1:11,220



Petunjuk Letak Peta



Sistem Proyeksi : Transverse Mercator
Sistem Grid : Grid Geografis dan Grid Universal Transverse Mercator
Datum Horizontal : SRG 2013



DIBUAT OLEH :
PEMERINTAH KOTA TANGERANG
Jl. Satria, RT.002/RW.001, Sukasari, Kec. Tangerang, Kota Tangerang, Indonesia 10111
Email : bagianstatapemerintahan@tangerangkota.go.id, Telp. (021) 80764888
© Copyright 2022. All Rights Reserved.

KETERANGAN

- ▲ Titik Kartometrik
- Kantor Pemerintahan
- Batas Provinsi
- Batas Kabupaten/Kota
- Batas Kecamatan
- Batas Kelurahan

Daftar Titik Kartometrik

No. Titik	Utm X	Utm Y	Titik	Utm X	Utm Y
1	677100	832100	2	677100	832100
2	677100	832100	3	677100	832100
3	677100	832100	4	677100	832100
4	677100	832100	5	677100	832100
5	677100	832100	6	677100	832100
6	677100	832100	7	677100	832100
7	677100	832100	8	677100	832100
8	677100	832100	9	677100	832100
9	677100	832100	10	677100	832100

Ditetapkan di Tangerang
Tanggal :
WALIKOTA TANGERANG

ARIEF R. WISMANSYAH

Sumber Peta : Data Topografi Raster tahun 2013-2015
Data batas wilayah berdasarkan ketentuan hasil kegiatan Keresahan Tahun 2022
Batas Daerah Kabupaten Tangerang Dengan Kota Tangerang Provinsi Banten (PERMENDAGRI Nomor 01 Tahun 2014)
Batas Daerah Kota Tangerang Selatan Dengan Kota Tangerang Provinsi Banten (PERMENDAGRI Nomor 11 Tahun 2012)
Batas Daerah Provinsi Daerah Khusus Jakarta Dengan Provinsi Banten (PERMENDAGRI Nomor 37 Tahun 2015)
Keypoint Peta : Peta ini dibuat berdasarkan hasil pengumpulan data yang dilakukan berdasarkan kesepakatan antar Lurah, Camat, dan Kepala Desa Pemerintah Daerah Kota Tangerang.



PETA BATAS KELURAHAN

Kode Wilayah : 36.71.08.1004

KELURAHAN SANGIANG JAYA

KECAMATAN PERIUK
KOTA TANGERANG
PROVINSI BANTEN

SKALA 1:9.230



Petunjuk Letak Peta



Sistem Proyeksi : Transverse Mercator
Sistem Grid : Grid Geografi dan Grid Universal Transverse Mercator
Datum Horizontal : SRG 2013



DIBUAT OLEH :
PEMERINTAH KOTA TANGERANG
Jl. Selva, RT.002RW.001, Sukasari, Kec. Tangerang, Kota Tangerang, Indonesia 10111
Email : kagiat@tangerangkota.go.id, Telp. (021) 8674888
© Copyright 2022, All Rights Reserved.

- KETERANGAN**
- ▲ Titik Kartometrik
 - Kantor Pemerintahan
 - Batas Provinsi
 - - - Batas Kabupaten/Kota
 - Batas Kecamatan
 - - - Batas Kelurahan

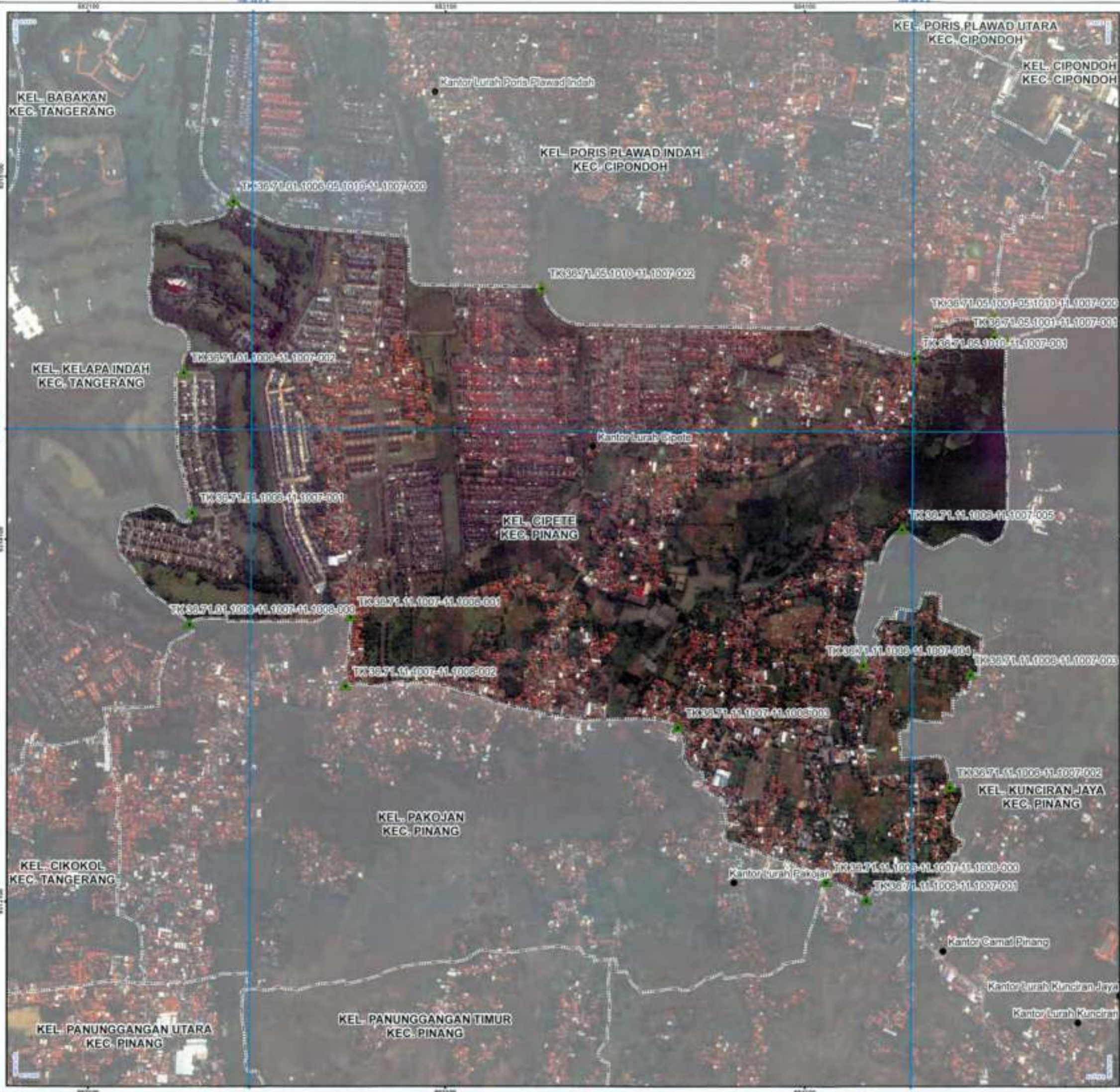
Daftar Titik Kartometrik

No	X	Y
1	1004091005001	1004091005001
2	1004091005002	1004091005002
3	1004091005003	1004091005003
4	1004091005004	1004091005004
5	1004091005005	1004091005005
6	1004091005006	1004091005006
7	1004091005007	1004091005007
8	1004091005008	1004091005008
9	1004091005009	1004091005009
10	1004091005010	1004091005010
11	1004091005011	1004091005011
12	1004091005012	1004091005012
13	1004091005013	1004091005013
14	1004091005014	1004091005014
15	1004091005015	1004091005015
16	1004091005016	1004091005016
17	1004091005017	1004091005017
18	1004091005018	1004091005018
19	1004091005019	1004091005019
20	1004091005020	1004091005020

Ditetapkan di Tangerang
Tanggal :
WALIKOTA TANGERANG

ARIEF R. WISMANSYAH

Sumber Peta : Data Sektir Kota Tangerang Tahun 2013-2014
 - Data Titik Kartometrik Kelurahan hasil kegiatan Kecepatan Tercer Tahun 2022
 - Batas Daerah Kabupaten Tangerang Dengan Kota Tangerang Provinsi Banten (PERBENDAGRI Nomor 01 Tahun 2014)
 - Batas Daerah Kota Tangerang Selatan Dengan Kota Tangerang Provinsi Banten (PERBENDAGRI Nomor 11 Tahun 2012)
 - Batas Daerah Provinsi Daerah Khusus Jakarta Dengan Provinsi Banten (PERBENDAGRI Nomor 07 Tahun 2015)
 Revisi Peta : Peta ini dibuat berdasarkan hasil penggabungan data yang dilakukan berdasarkan kesepakatan antar Lurah, Camat, dan dibantu oleh Pemerintah Daerah Kota Tangerang.



PETA BATAS KELURAHAN

Kode Wilayah : 36.71.11.1007
KELURAHAN CIPETE
 KECAMATAN PINANG
 KOTA TANGERANG
 PROVINSI BANTEN

U SKALA 1:10.350

Petunjuk Letak Peta



Sistem Proyeksi : Transverse Mercator
 Sistem Grid : Grid Geografis dan Grid Universal Transverse Mercator
 Datum Horizontal : SRG 2013

DI BUAT OLEH :
 PEMERINTAH KOTA TANGERANG
 Jl. Satra, RT.002/RW.001, Sukasari, Kec. Tangerang, Kota Tangerang, Indonesia 15111
 Email : bagantatapemerintah@tangerangkota.go.id, Telp. (021) 8678888
 © Copyright 2020. All Rights Reserved

- KETERANGAN**
- ▲ Titik Kartometrik
 - ▲ Spot Pemasangan
 - Batas Provinsi
 - Batas Kabupaten/Kota
 - Batas Kecamatan
 - Batas Kelurahan

Daftar Titik Kartometrik

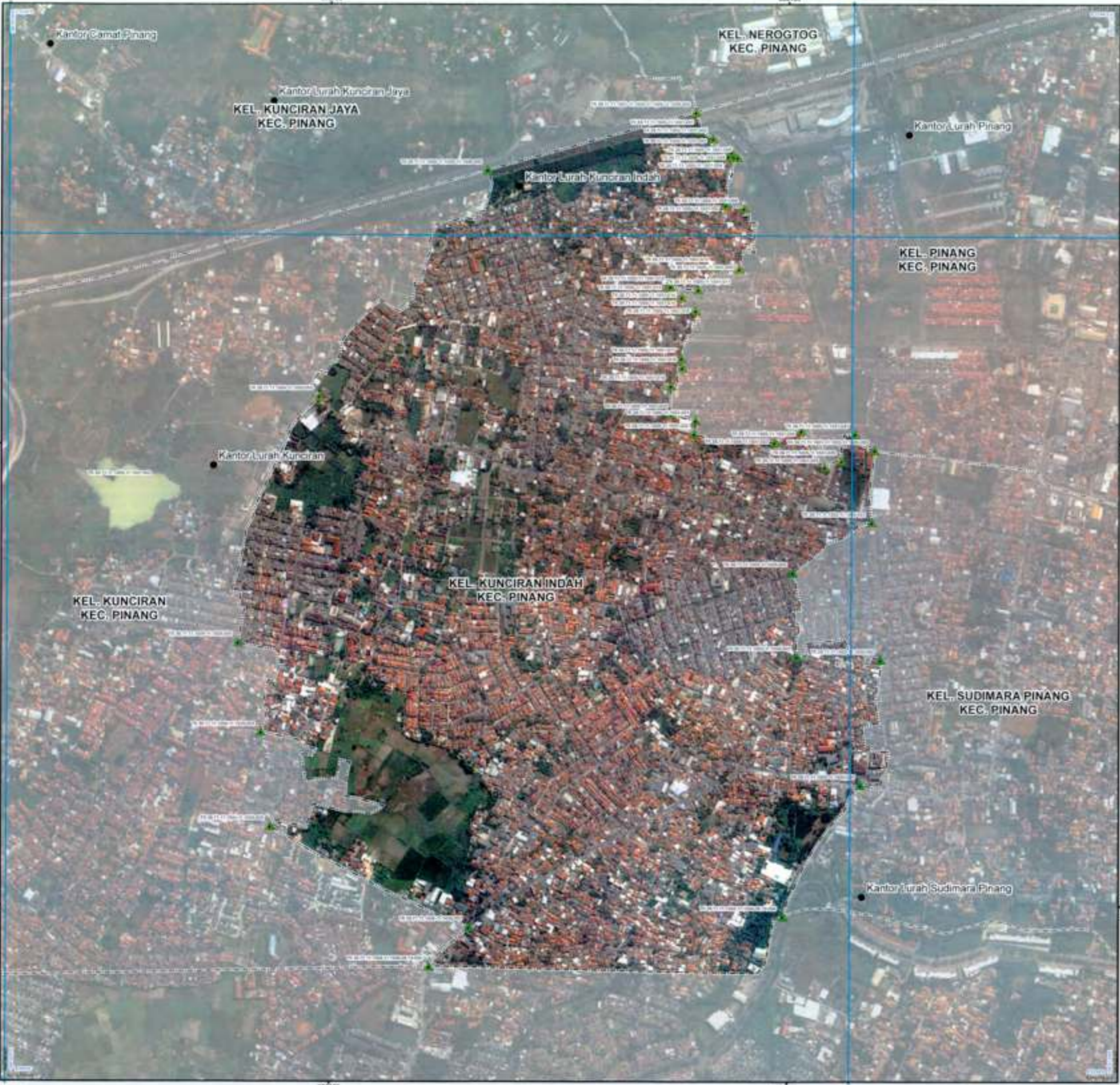
No. Titik	Uraian Titik	X (m)	Y (m)	Uraian Titik	X (m)	Y (m)	
1	Titik Batas Kelurahan	1000000	1000000	1	Titik Batas Kelurahan	1000000	1000000
2	Titik Batas Kelurahan	1000000	1000000	2	Titik Batas Kelurahan	1000000	1000000
3	Titik Batas Kelurahan	1000000	1000000	3	Titik Batas Kelurahan	1000000	1000000
4	Titik Batas Kelurahan	1000000	1000000	4	Titik Batas Kelurahan	1000000	1000000
5	Titik Batas Kelurahan	1000000	1000000	5	Titik Batas Kelurahan	1000000	1000000
6	Titik Batas Kelurahan	1000000	1000000	6	Titik Batas Kelurahan	1000000	1000000
7	Titik Batas Kelurahan	1000000	1000000	7	Titik Batas Kelurahan	1000000	1000000
8	Titik Batas Kelurahan	1000000	1000000	8	Titik Batas Kelurahan	1000000	1000000
9	Titik Batas Kelurahan	1000000	1000000	9	Titik Batas Kelurahan	1000000	1000000
10	Titik Batas Kelurahan	1000000	1000000	10	Titik Batas Kelurahan	1000000	1000000

Ditetapkan di Tangerang
 Tanggal :
WALIKOTA TANGERANG

ARIEF R. WISMANSYAH

Sumber Peta :
 - Data Titik Batas Kelurahan Tangerang tahun 2013-2015
 - Data batas wilayah Kecamatan Tangerang tahun 2013-2015
 - Batas Daerah Kabupaten Tangerang Dengan Kota Tangerang Provinsi Banten (PERMENDAGRI Nomor 81 Tahun 2014)
 - Batas Daerah Kota Tangerang Dengan Kota Tangerang Provinsi Banten (PERMENDAGRI Nomor 11 Tahun 2012)
 - Batas Daerah Provinsi Daerah Khusus Jakarta Dengan Provinsi Banten (PERMENDAGRI Nomor 17 Tahun 2012)

Revisi Peta :
 Peta ini dibuat berdasarkan hasil penggabungan data yang dilakukan berdasarkan kesepakatan antar Lurah, Camat, dan pejabat dari Pemerintah Daerah Kota Tangerang.



PETA BATAS KELURAHAN

Kode Wilayah : 36.71.11.1005

KELURAHAN KUNCIRAN INDAH
KECAMATAN PINANG
KOTA TANGERANG
PROVINSI BANTEN

SKALA 1:8.150



Sistem Proyeksi: Transverse Mercator
Sistem Grid: Grid Geografi dan Grid Universal Transverse Mercator
Datum Horizontal: SRG 2013



DIBUAT OLEH:
PEMERINTAH KOTA TANGERANG
J. Satra, RT.002/RW.001, Sekeloa, Kec. Tangerang, Kota Tangerang, Indonesia 15111
Email : bagianstatapemerintahan@tangerangkota.go.id, Telp. (021) 8576888
© Copyright 2022. All Rights Reserved.

- KETERANGAN**
- ▲ Titik Kecamatan
 - Kantor Kelurahan
 - Batas Provinsi
 - Batas Kabupaten/Kota
 - Batas Kecamatan
 - Batas Kelurahan

Daftar Titik Kartometrik

No. Titik	Uraian Titik	X (m)	Y (m)	Uraian Titik	X (m)	Y (m)
1	Titik 1	1000000	1000000	Titik 1	1000000	1000000
2	Titik 2	1000000	1000000	Titik 2	1000000	1000000
3	Titik 3	1000000	1000000	Titik 3	1000000	1000000
4	Titik 4	1000000	1000000	Titik 4	1000000	1000000
5	Titik 5	1000000	1000000	Titik 5	1000000	1000000
6	Titik 6	1000000	1000000	Titik 6	1000000	1000000
7	Titik 7	1000000	1000000	Titik 7	1000000	1000000
8	Titik 8	1000000	1000000	Titik 8	1000000	1000000
9	Titik 9	1000000	1000000	Titik 9	1000000	1000000
10	Titik 10	1000000	1000000	Titik 10	1000000	1000000
11	Titik 11	1000000	1000000	Titik 11	1000000	1000000
12	Titik 12	1000000	1000000	Titik 12	1000000	1000000
13	Titik 13	1000000	1000000	Titik 13	1000000	1000000
14	Titik 14	1000000	1000000	Titik 14	1000000	1000000
15	Titik 15	1000000	1000000	Titik 15	1000000	1000000
16	Titik 16	1000000	1000000	Titik 16	1000000	1000000
17	Titik 17	1000000	1000000	Titik 17	1000000	1000000
18	Titik 18	1000000	1000000	Titik 18	1000000	1000000
19	Titik 19	1000000	1000000	Titik 19	1000000	1000000
20	Titik 20	1000000	1000000	Titik 20	1000000	1000000
21	Titik 21	1000000	1000000	Titik 21	1000000	1000000
22	Titik 22	1000000	1000000	Titik 22	1000000	1000000
23	Titik 23	1000000	1000000	Titik 23	1000000	1000000
24	Titik 24	1000000	1000000	Titik 24	1000000	1000000
25	Titik 25	1000000	1000000	Titik 25	1000000	1000000
26	Titik 26	1000000	1000000	Titik 26	1000000	1000000
27	Titik 27	1000000	1000000	Titik 27	1000000	1000000
28	Titik 28	1000000	1000000	Titik 28	1000000	1000000
29	Titik 29	1000000	1000000	Titik 29	1000000	1000000
30	Titik 30	1000000	1000000	Titik 30	1000000	1000000
31	Titik 31	1000000	1000000	Titik 31	1000000	1000000
32	Titik 32	1000000	1000000	Titik 32	1000000	1000000
33	Titik 33	1000000	1000000	Titik 33	1000000	1000000
34	Titik 34	1000000	1000000	Titik 34	1000000	1000000
35	Titik 35	1000000	1000000	Titik 35	1000000	1000000
36	Titik 36	1000000	1000000	Titik 36	1000000	1000000
37	Titik 37	1000000	1000000	Titik 37	1000000	1000000
38	Titik 38	1000000	1000000	Titik 38	1000000	1000000
39	Titik 39	1000000	1000000	Titik 39	1000000	1000000
40	Titik 40	1000000	1000000	Titik 40	1000000	1000000
41	Titik 41	1000000	1000000	Titik 41	1000000	1000000
42	Titik 42	1000000	1000000	Titik 42	1000000	1000000
43	Titik 43	1000000	1000000	Titik 43	1000000	1000000
44	Titik 44	1000000	1000000	Titik 44	1000000	1000000
45	Titik 45	1000000	1000000	Titik 45	1000000	1000000
46	Titik 46	1000000	1000000	Titik 46	1000000	1000000
47	Titik 47	1000000	1000000	Titik 47	1000000	1000000
48	Titik 48	1000000	1000000	Titik 48	1000000	1000000
49	Titik 49	1000000	1000000	Titik 49	1000000	1000000
50	Titik 50	1000000	1000000	Titik 50	1000000	1000000
51	Titik 51	1000000	1000000	Titik 51	1000000	1000000
52	Titik 52	1000000	1000000	Titik 52	1000000	1000000
53	Titik 53	1000000	1000000	Titik 53	1000000	1000000
54	Titik 54	1000000	1000000	Titik 54	1000000	1000000
55	Titik 55	1000000	1000000	Titik 55	1000000	1000000
56	Titik 56	1000000	1000000	Titik 56	1000000	1000000
57	Titik 57	1000000	1000000	Titik 57	1000000	1000000
58	Titik 58	1000000	1000000	Titik 58	1000000	1000000
59	Titik 59	1000000	1000000	Titik 59	1000000	1000000
60	Titik 60	1000000	1000000	Titik 60	1000000	1000000
61	Titik 61	1000000	1000000	Titik 61	1000000	1000000
62	Titik 62	1000000	1000000	Titik 62	1000000	1000000
63	Titik 63	1000000	1000000	Titik 63	1000000	1000000
64	Titik 64	1000000	1000000	Titik 64	1000000	1000000
65	Titik 65	1000000	1000000	Titik 65	1000000	1000000
66	Titik 66	1000000	1000000	Titik 66	1000000	1000000
67	Titik 67	1000000	1000000	Titik 67	1000000	1000000
68	Titik 68	1000000	1000000	Titik 68	1000000	1000000
69	Titik 69	1000000	1000000	Titik 69	1000000	1000000
70	Titik 70	1000000	1000000	Titik 70	1000000	1000000
71	Titik 71	1000000	1000000	Titik 71	1000000	1000000
72	Titik 72	1000000	1000000	Titik 72	1000000	1000000
73	Titik 73	1000000	1000000	Titik 73	1000000	1000000
74	Titik 74	1000000	1000000	Titik 74	1000000	1000000
75	Titik 75	1000000	1000000	Titik 75	1000000	1000000
76	Titik 76	1000000	1000000	Titik 76	1000000	1000000
77	Titik 77	1000000	1000000	Titik 77	1000000	1000000
78	Titik 78	1000000	1000000	Titik 78	1000000	1000000
79	Titik 79	1000000	1000000	Titik 79	1000000	1000000
80	Titik 80	1000000	1000000	Titik 80	1000000	1000000
81	Titik 81	1000000	1000000	Titik 81	1000000	1000000
82	Titik 82	1000000	1000000	Titik 82	1000000	1000000
83	Titik 83	1000000	1000000	Titik 83	1000000	1000000
84	Titik 84	1000000	1000000	Titik 84	1000000	1000000
85	Titik 85	1000000	1000000	Titik 85	1000000	1000000
86	Titik 86	1000000	1000000	Titik 86	1000000	1000000
87	Titik 87	1000000	1000000	Titik 87	1000000	1000000
88	Titik 88	1000000	1000000	Titik 88	1000000	1000000
89	Titik 89	1000000	1000000	Titik 89	1000000	1000000
90	Titik 90	1000000	1000000	Titik 90	1000000	1000000
91	Titik 91	1000000	1000000	Titik 91	1000000	1000000
92	Titik 92	1000000	1000000	Titik 92	1000000	1000000
93	Titik 93	1000000	1000000	Titik 93	1000000	1000000
94	Titik 94	1000000	1000000	Titik 94	1000000	1000000
95	Titik 95	1000000	1000000	Titik 95	1000000	1000000
96	Titik 96	1000000	1000000	Titik 96	1000000	1000000
97	Titik 97	1000000	1000000	Titik 97	1000000	1000000
98	Titik 98	1000000	1000000	Titik 98	1000000	1000000
99	Titik 99	1000000	1000000	Titik 99	1000000	1000000
100	Titik 100	1000000	1000000	Titik 100	1000000	1000000

Ditetapkan di Tangerang
Tanggal :
WALIKOTA TANGERANG

ARIEE R. WISMANSYAH

Batas Peta : Citra Satelit Resmi (Satellite Imagery) tahun 2013-2022
 Data batas wilayah kartometrik tahun 2013-2022 menggunakan Sistem Koordinat Geospasial Tahun 2002
 Batas Desa/Kelurahan ditetapkan dengan Peraturan Daerah Kabupaten Tangerang (PERMENDAGRI Nomor 01 Tahun 2014)
 Batas Kecamatan ditetapkan dengan Peraturan Daerah Kabupaten Tangerang (PERMENDAGRI Nomor 11 Tahun 2012)
 Batas Provinsi ditetapkan dengan Peraturan Daerah Provinsi Banten (PERMENDAGRI Nomor 37 Tahun 2015)
 Batas Kabupaten Jakarta ditetapkan dengan Peraturan Daerah Provinsi Banten (PERMENDAGRI Nomor 37 Tahun 2015)
 Rwayah Peta : Peta ini dibuat berdasarkan hasil penggambaran satelit yang dilakukan berdasarkan kesepakatan antar Lurah, Camat, dan Kepala Desa/Pemerintah Desa Kota Tangerang.

PETA BATAS KELURAHAN

Kode Wilayah : 36.71.11.1006

KELURAHAN KUNCIRAN JAYA

KECAMATAN PINANG


KOTA TANGERANG

PROVINSI BANTEN

SKALA 1:11,900



Petunjuk Letak Peta



Sistem Proyeksi: Transverse Mercator
 Sistem Grid: Grid Geografis dan Grid Universal Transverse Mercator
 Datum Horizontal: SRG 2011

DIBUAT OLEH:
 PEMERINTAH KOTA TANGERANG
 J. Satria, RT.582/RW.001, Sukasari, Kel. Tangerang, Kota Tangerang, Indonesia 15111
 Email: bagiantatapemerintahan@tangerangkota.go.id, Tels: (0271) 6574955
 © Copyright 2023. All Rights Reserved

- KETERANGAN**
- ▲ Titik Kartometrik
 - ✱ Titik Persempitan
 - Batas Provinsi
 - Batas Kabupaten/Kota
 - Batas Kecamatan
 - Batas Kelurahan

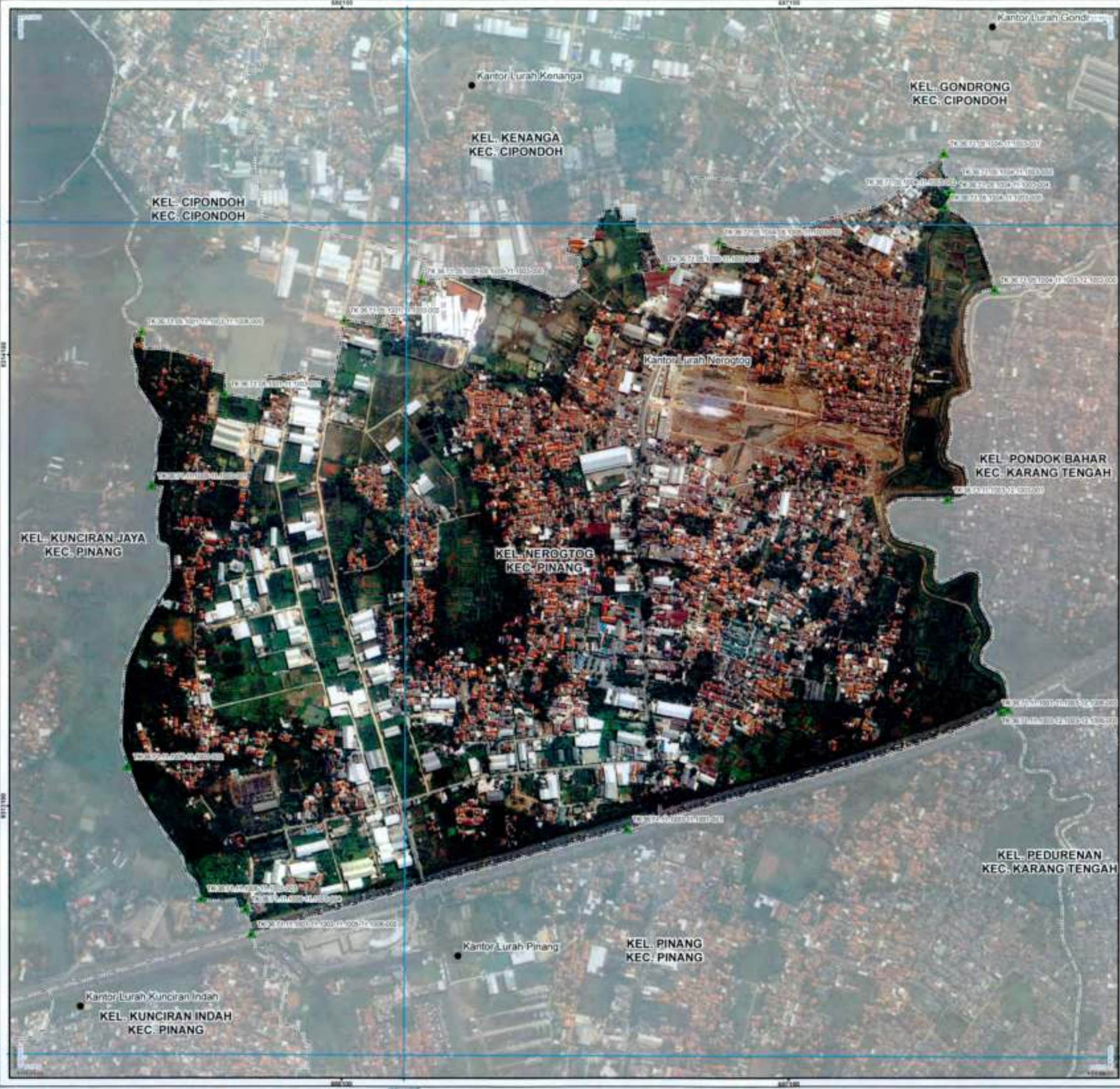
Daftar Titik Kartometrik

No. Titik	X (Easting)	Y (Northing)	UTM Zone
1	493030.000	710000.000	49QUC
2	493040.000	710000.000	49QUC
3	493050.000	710000.000	49QUC
4	493060.000	710000.000	49QUC
5	493070.000	710000.000	49QUC
6	493080.000	710000.000	49QUC
7	493090.000	710000.000	49QUC
8	493100.000	710000.000	49QUC
9	493110.000	710000.000	49QUC
10	493120.000	710000.000	49QUC
11	493130.000	710000.000	49QUC
12	493140.000	710000.000	49QUC
13	493150.000	710000.000	49QUC
14	493160.000	710000.000	49QUC
15	493170.000	710000.000	49QUC
16	493180.000	710000.000	49QUC
17	493190.000	710000.000	49QUC
18	493200.000	710000.000	49QUC
19	493210.000	710000.000	49QUC
20	493220.000	710000.000	49QUC
21	493230.000	710000.000	49QUC
22	493240.000	710000.000	49QUC
23	493250.000	710000.000	49QUC
24	493260.000	710000.000	49QUC
25	493270.000	710000.000	49QUC
26	493280.000	710000.000	49QUC
27	493290.000	710000.000	49QUC
28	493300.000	710000.000	49QUC
29	493310.000	710000.000	49QUC
30	493320.000	710000.000	49QUC
31	493330.000	710000.000	49QUC
32	493340.000	710000.000	49QUC
33	493350.000	710000.000	49QUC
34	493360.000	710000.000	49QUC
35	493370.000	710000.000	49QUC
36	493380.000	710000.000	49QUC
37	493390.000	710000.000	49QUC
38	493400.000	710000.000	49QUC
39	493410.000	710000.000	49QUC
40	493420.000	710000.000	49QUC
41	493430.000	710000.000	49QUC
42	493440.000	710000.000	49QUC
43	493450.000	710000.000	49QUC
44	493460.000	710000.000	49QUC
45	493470.000	710000.000	49QUC
46	493480.000	710000.000	49QUC
47	493490.000	710000.000	49QUC
48	493500.000	710000.000	49QUC
49	493510.000	710000.000	49QUC
50	493520.000	710000.000	49QUC

Ditetapkan di Tangerang
 Tanggal :
WALIKOTA TANGERANG

ARIEF R. WISMANSYAH

Sumber Peta : Citra Penginderaan Satelit Resolusi Tinggi tahun 2015-2018
 - Data batas wilayah administratif Kelurahan hasil kegiatan Kewaspadaan Tahunan Tahun 2022
 - Babas Daerah Kabupaten Tangerang Dengan Kota Tangerang Provinsi Banten (PERMENDAGRI Nomor 81 Tahun 2014)
 - Babas Daerah Kota Tangerang Dengan Kota Tangerang Provinsi Banten (PERMENDAGRI Nomor 11 Tahun 2012)
 - Babas Daerah Provinsi Banten Dengan Kota Tangerang Provinsi Banten (PERMENDAGRI Nomor 37 Tahun 2010)
 - Babas Daerah Provinsi Banten Dengan Kota Tangerang Provinsi Banten (PERMENDAGRI Nomor 37 Tahun 2010)
 - Perencanaan berdasarkan hasil penggambaran batas yang dilakukan berdasarkan kesepakatan antar Lurah, Camat, dan diketahui oleh Pemerintah Daerah Kota Tangerang.



PETA BATAS KELURAHAN

Kode Wilayah : 36.71.11.1003

KELURAHAN NEROGTOG

KECAMATAN PINANG

KOTA TANGERANG

PROVINSI BANTEN

SKALA 1:8,280



Petunjuk Letak Peta



Sistem Proyeksi : Transverse Mercator
 Sistem Grid : Grid Geografis dan Grid Universal Transverse Mercator
 Datum Horizontal : SRG 2013



DIBUAT OLEH :
 PEMERINTAH KOTA TANGERANG
 Jl. Satria, RT.002/RW.001, Sekeloa, Kec. Tangerang, Kota Tangerang, Indonesia 15111
 Email : bagianstatistik@tangerangkota.go.id, Telp. (031) 88764900
 © Copyright 2022. All Rights Reserved.

- KETERANGAN**
- ▲ Titik Kartometrik
 - Kantor Kelurahan
 - Batas Provinsi
 - Batas Kabupaten/Kota
 - Batas Kecamatan
 - Batas Kelurahan

Daftar Titik Kartometrik

No. Titik	Titik Kartometrik	Koordinat		Easting (UTM)	Northing (UTM)
		Lintang	Bujur		
1	TN.36.71.11.1003-11.1003-01	0° 12' 32.234" S	106° 47' 38.877" E	389699	321216
2	TN.36.71.11.1003-11.1003-02	0° 12' 34.807" S	106° 47' 42.039" E	389700	321219
3	TN.36.71.11.1003-11.1003-03	0° 12' 38.137" S	106° 47' 45.198" E	389701	321222
4	TN.36.71.11.1003-11.1003-04	0° 12' 41.467" S	106° 47' 48.357" E	389702	321225
5	TN.36.71.11.1003-11.1003-05	0° 12' 44.797" S	106° 47' 51.516" E	389703	321228
6	TN.36.71.11.1003-11.1003-06	0° 12' 48.127" S	106° 47' 54.675" E	389704	321231
7	TN.36.71.11.1003-11.1003-07	0° 12' 51.457" S	106° 47' 57.834" E	389705	321234
8	TN.36.71.11.1003-11.1003-08	0° 12' 54.787" S	106° 48' 00.993" E	389706	321237
9	TN.36.71.11.1003-11.1003-09	0° 12' 58.117" S	106° 48' 04.152" E	389707	321240
10	TN.36.71.11.1003-11.1003-10	0° 13' 01.447" S	106° 48' 07.311" E	389708	321243
11	TN.36.71.11.1003-11.1003-11	0° 13' 04.777" S	106° 48' 10.470" E	389709	321246
12	TN.36.71.11.1003-11.1003-12	0° 13' 08.107" S	106° 48' 13.629" E	389710	321249
13	TN.36.71.11.1003-11.1003-13	0° 13' 11.437" S	106° 48' 16.788" E	389711	321252
14	TN.36.71.11.1003-11.1003-14	0° 13' 14.767" S	106° 48' 19.947" E	389712	321255
15	TN.36.71.11.1003-11.1003-15	0° 13' 18.097" S	106° 48' 23.106" E	389713	321258
16	TN.36.71.11.1003-11.1003-16	0° 13' 21.427" S	106° 48' 26.265" E	389714	321261
17	TN.36.71.11.1003-11.1003-17	0° 13' 24.757" S	106° 48' 29.424" E	389715	321264
18	TN.36.71.11.1003-11.1003-18	0° 13' 28.087" S	106° 48' 32.583" E	389716	321267
19	TN.36.71.11.1003-11.1003-19	0° 13' 31.417" S	106° 48' 35.742" E	389717	321270
20	TN.36.71.11.1003-11.1003-20	0° 13' 34.747" S	106° 48' 38.901" E	389718	321273
21	TN.36.71.11.1003-11.1003-21	0° 13' 38.077" S	106° 48' 42.060" E	389719	321276
22	TN.36.71.11.1003-11.1003-22	0° 13' 41.407" S	106° 48' 45.219" E	389720	321279
23	TN.36.71.11.1003-11.1003-23	0° 13' 44.737" S	106° 48' 48.378" E	389721	321282
24	TN.36.71.11.1003-11.1003-24	0° 13' 48.067" S	106° 48' 51.537" E	389722	321285
25	TN.36.71.11.1003-11.1003-25	0° 13' 51.397" S	106° 48' 54.696" E	389723	321288
26	TN.36.71.11.1003-11.1003-26	0° 13' 54.727" S	106° 48' 57.855" E	389724	321291
27	TN.36.71.11.1003-11.1003-27	0° 13' 58.057" S	106° 49' 01.014" E	389725	321294
28	TN.36.71.11.1003-11.1003-28	0° 14' 01.387" S	106° 49' 04.173" E	389726	321297
29	TN.36.71.11.1003-11.1003-29	0° 14' 04.717" S	106° 49' 07.332" E	389727	321300
30	TN.36.71.11.1003-11.1003-30	0° 14' 08.047" S	106° 49' 10.491" E	389728	321303

Ditetapkan di Tangerang
 Tanggal
WALIKOTA TANGERANG

ARIEF R. WISMANSYAH

Sumber Data : Citra Satelit Resmi Tahun 2013-2019
 Data batas wilayah administratif berdasarkan hasil pengamatan kartometrik tahun 2022
 Batas Daerah Kabupaten Tangerang Dengan Kota Tangerang Provinsi Banten (PERMENDAGRI Nomor 01 Tahun 2014)
 Batas Daerah Kota Tangerang Dengan Kota Tangerang Provinsi Banten (PERMENDAGRI Nomor 11 Tahun 2012)
 Batas Daerah Provinsi Daerah Khusus Jakarta Dengan Provinsi Banten (PERMENDAGRI Nomor 37 Tahun 2010)
 Revised Pada : Peta ini dibuat berdasarkan hasil penggambaran batas yang dilakukan berdasarkan kesepakatan antar Lurah, Camat, dan dibenarkan oleh Pemerintah Daerah Kota Tangerang.



PETA BATAS KELURAHAN

Kode Wilayah : 36.71.11.1008

KELURAHAN PAKOJAN

KECAMATAN PINANG

KOTA TANGERANG

PROVINSI BANTEN

U SKALA 1:8,410



Petunjuk Letak Peta



Sistem Proyeksi : Transverse Mercator
 Sistem Grid : Grid Geografi dan Grid Universal Transverse Mercator
 Datum Horizontal : SRG 2013



DIBUAT OLEH :
 PEMERINTAH KOTA TANGERANG
 Jl. Satria, RT 002/RW 001, Sukasari, Kec. Tangerang, Kota Tangerang, Indonesia 15111
 Email : bagianitadinasmeritaban@tangserang.go.id, Telp. (021) 55706955
 © Copyright 2022. All Rights Reserved.


KETERANGAN

- Titik Kartometrik
- ▲ Batas Perencanaan
- Batas Perekam
- Batas Pakojan/Kec
- Batas Kelurahan
- Batas Kecamatan

Daftar Titik Kartometrik

No	X	Y	U	V
1	1000000	1000000	1000000	1000000
2	1000000	1000000	1000000	1000000
3	1000000	1000000	1000000	1000000
4	1000000	1000000	1000000	1000000
5	1000000	1000000	1000000	1000000
6	1000000	1000000	1000000	1000000
7	1000000	1000000	1000000	1000000
8	1000000	1000000	1000000	1000000
9	1000000	1000000	1000000	1000000
10	1000000	1000000	1000000	1000000
11	1000000	1000000	1000000	1000000
12	1000000	1000000	1000000	1000000
13	1000000	1000000	1000000	1000000
14	1000000	1000000	1000000	1000000
15	1000000	1000000	1000000	1000000
16	1000000	1000000	1000000	1000000
17	1000000	1000000	1000000	1000000
18	1000000	1000000	1000000	1000000
19	1000000	1000000	1000000	1000000
20	1000000	1000000	1000000	1000000
21	1000000	1000000	1000000	1000000
22	1000000	1000000	1000000	1000000
23	1000000	1000000	1000000	1000000
24	1000000	1000000	1000000	1000000
25	1000000	1000000	1000000	1000000
26	1000000	1000000	1000000	1000000
27	1000000	1000000	1000000	1000000
28	1000000	1000000	1000000	1000000
29	1000000	1000000	1000000	1000000
30	1000000	1000000	1000000	1000000
31	1000000	1000000	1000000	1000000
32	1000000	1000000	1000000	1000000
33	1000000	1000000	1000000	1000000
34	1000000	1000000	1000000	1000000
35	1000000	1000000	1000000	1000000
36	1000000	1000000	1000000	1000000
37	1000000	1000000	1000000	1000000
38	1000000	1000000	1000000	1000000
39	1000000	1000000	1000000	1000000
40	1000000	1000000	1000000	1000000
41	1000000	1000000	1000000	1000000
42	1000000	1000000	1000000	1000000
43	1000000	1000000	1000000	1000000
44	1000000	1000000	1000000	1000000
45	1000000	1000000	1000000	1000000
46	1000000	1000000	1000000	1000000
47	1000000	1000000	1000000	1000000
48	1000000	1000000	1000000	1000000
49	1000000	1000000	1000000	1000000
50	1000000	1000000	1000000	1000000

Ditetapkan di Tangerang
 Tanggal :
WALIKOTA TANGERANG


ARIEF R. WISMANAYAH

Sumber Peta : Data Saja Satek Revisi Tahun 2013-2015
 Data batas wilayah dan batas kelurahan hasil kegiatan Kespertan Tahun 2022
 - Batas Daerah Kabupaten Tangerang Dengan Kota Tangerang Provinsi Banten (PERMENDAGRI Nomor 51 Tahun 2014)
 - Batas Daerah Kota Tangerang Dengan Kota Tangerang Provinsi Banten (PERMENDAGRI Nomor 11 Tahun 2012)
 - Batas Daerah Provinsi Daerah Khusus Jakarta Dengan Provinsi Banten (PERMENDAGRI Nomor 37 Tahun 2010)

Kesepakatan : Peta ini dibuat berdasarkan hasil penggambaran foto yang dilakukan berdasarkan kesepakatan antar Lurah, Camat, dan Kepala Desa Pemerintah Daerah Kota Tangerang.



PETA BATAS KELURAHAN

Kode Wilayah : 36.71.11.1009
KELURAHAN PANUNGGANGAN
 KECAMATAN PINANG
 KOTA TANGERANG
 PROVINSI BANTEN

U SKALA 1:9.980



Sistem Proyeksi : Transverse Mercator
 Sistem Grid : Grid Geografi dan Grid Universal Transverse Mercator
 Datum Horizontal : SRG 2013

DIBUAT OLEH :
 PEMERINTAH KOTA TANGERANG
 J. Setris, NT.002/RW.001, Sukasari, Kec. Tangerang, Kota Tangerang, Indonesia 15111
 Email : bagiantatapemerintahan@tangerangkota.go.id, Telp. (021) 89768888
 © Copyright 2022. All Rights Reserved.

- KETERANGAN**
- ▲ Titik Kartometrik
 - Kantor Pemerintahan
 - Batas Provinsi
 - Batas Kabupaten/Kota
 - Batas Kecamatan
 - Batas Kelurahan

Daftar Titik Kartometrik

No	Titik	X (m)	Y (m)
1	1	1000000	1000000
2	2	1000000	1000000
3	3	1000000	1000000
4	4	1000000	1000000
5	5	1000000	1000000
6	6	1000000	1000000
7	7	1000000	1000000
8	8	1000000	1000000
9	9	1000000	1000000
10	10	1000000	1000000

Ditetapkan di Tangerang
 Tanggal :
WALIKOTA TANGERANG

ARIEF R. WISMANSYAH

Sumber Peta : Citra Raga Satelit Resolusi Tinggi tahun 2013-2015
 Batas batas wilayah administratif berdasarkan RUPKOR Kota Tangerang tahun 2022
 Batas Daerah Kabupaten Tangerang Dengan Kota Tangerang Provinsi Banten (PERMENDAGRI Nomor 01 Tahun 2014)
 Batas Daerah Kota Tangerang Selatan Dengan Kota Tangerang Provinsi Banten (PERMENDAGRI Nomor 11 Tahun 2012)
 Batas Daerah Provinsi Daerah Khusus Ibukota Jakarta Dengan Provinsi Banten (PERMENDAGRI Nomor 37 Tahun 2015)
 Revisi Peta : Peta ini dibuat berdasarkan hasil penggambaran batas yang dilakukan berdasarkan kesepakatan antar Lurah, Camat, dan diketahui oleh Pemerintah Daerah Kota Tangerang



PETA BATAS KELURAHAN

Kode Wilayah : 36.71.11.1011
KELURAHAN PANUNGGANGAN TIMUR
 KECAMATAN PINANG
 KOTA TANGERANG
 PROVINSI BANTEN

U SKALA 1:8.820

Petunjuk Letak Peta



Sistem Proyeksi : Transverse Mercator
 Sistem Grid : Grid Geografis dan Grid Universal Transverse Mercator
 Datum Horizontal : SRG 2013

DIBUAT OLEH :
PEMERINTAH KOTA TANGERANG
 J. Setra, RT.002/RW.001, Sukasari, Kec. Tangerang, Kota Tangerang, Indonesia 10111
 Email : bagiatapemerintahan@tangerangkota.go.id, Telp. (0271) 5278899
 © Copyright 2022, All Rights Reserved.

- KETERANGAN**
- ▲ Titik Kartometrik
 - Titik Persempitan
 - Batas Perumahan
 - Batas Perkotaan
 - Batas Desa
 - Batas Kecamatan
 - Batas Kabupaten

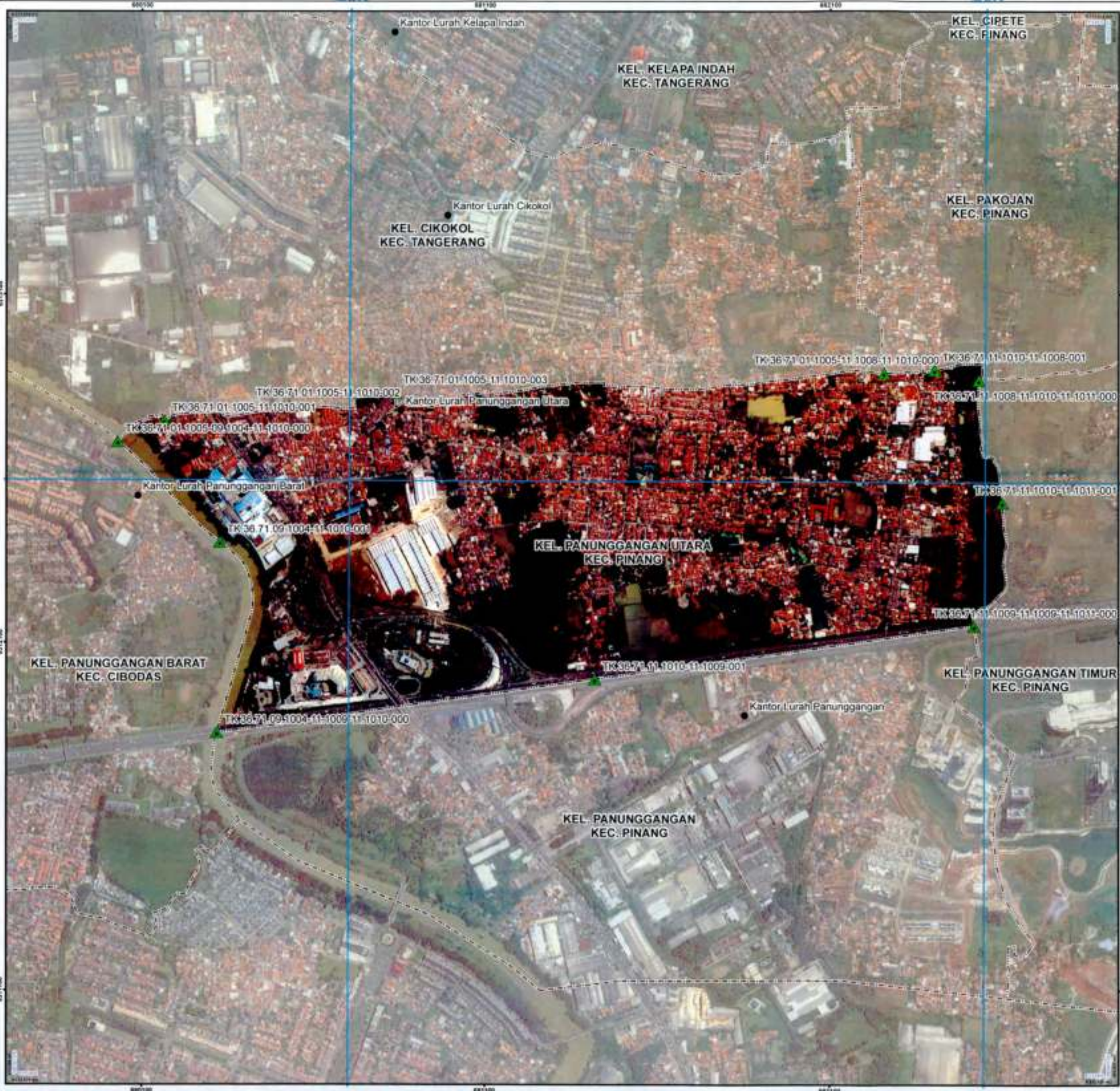
Daftar Titik Kartometrik

No.	X (Easting)	Y (Northing)	Uraian
1	587100	851100	Titik Persempitan
2	587100	851100	Titik Persempitan
3	587100	851100	Titik Persempitan
4	587100	851100	Titik Persempitan
5	587100	851100	Titik Persempitan
6	587100	851100	Titik Persempitan
7	587100	851100	Titik Persempitan
8	587100	851100	Titik Persempitan
9	587100	851100	Titik Persempitan
10	587100	851100	Titik Persempitan
11	587100	851100	Titik Persempitan
12	587100	851100	Titik Persempitan
13	587100	851100	Titik Persempitan
14	587100	851100	Titik Persempitan
15	587100	851100	Titik Persempitan
16	587100	851100	Titik Persempitan
17	587100	851100	Titik Persempitan
18	587100	851100	Titik Persempitan
19	587100	851100	Titik Persempitan
20	587100	851100	Titik Persempitan

Dibuat di Tangerang
 Tanggal :
WALIKOTA TANGERANG

ARIEF R. WISMANSYAH

Sumber Peta : Citra Satelit Google Earth, Tahun 2015-2016
 - Data batas wilayah administratif Indonesia hasil kegiatan Pencapaian Tahunan 2021
 - Rencana Daerah Kabupaten Tangerang Dengan Kota Tangerang Provinsi Banten (PERMENDAGRI Nomor 01 Tahun 2014)
 - Rencana Daerah Kota Tangerang Selatan Dengan Kota Tangerang Provinsi Banten (PERMENDAGRI Nomor 11 Tahun 2015)
 - Rencana Daerah Provinsi Banten Dengan Kabupaten Tangerang Provinsi Banten (PERMENDAGRI Nomor 27 Tahun 2015)
 - Peta ini dibuat berdasarkan hasil penggambaran satelit yang dilakukan berdasarkan kesepakatan antar Landak, Camat, dan Kepala Desa Pemerintah Daerah Kota Tangerang.



PETA BATAS KELURAHAN

Kode Wilayah : 36.71.11.1010
KELURAHAN PANUNGGANGAN UTARA
 KECAMATAN PINANG
 KOTA TANGERANG
 PROVINSI BANTEN

U SKALA 1:10,780



Sistem Proyeksi : Transverse Mercator
 Sistem Grid : Grid Geografis dan Grid Universal Transverse Mercator
 Datum Horizontal : SRG 2013

DIBUAT OLEH :
 PEMERINTAH KOTA TANGERANG
 J. Satria, RT.002/RW.001, Sukasari, Kec. Tangerang, Kota Tangerang, Indonesia 15111
 Email : bagiantatapemerintahan@tangerangkota.go.id, Telp. (021) 87764950
 © Copyright 2022. All Rights Reserved.

KETERANGAN

- ▲ Titik Kontrol
- Aerial Pemerintahan
- Batas Provinsi
- Batas Kabupaten/Kota
- Batas Kecamatan
- Batas Kelurahan

Daftar Titik Kartometrik

No	Uraian	X	Y	Z
1	Titik Kontrol	1000000	1000000	1000000
2	Titik Kontrol	1000000	1000000	1000000
3	Titik Kontrol	1000000	1000000	1000000
4	Titik Kontrol	1000000	1000000	1000000
5	Titik Kontrol	1000000	1000000	1000000
6	Titik Kontrol	1000000	1000000	1000000
7	Titik Kontrol	1000000	1000000	1000000
8	Titik Kontrol	1000000	1000000	1000000
9	Titik Kontrol	1000000	1000000	1000000
10	Titik Kontrol	1000000	1000000	1000000

Ditetapkan di Tangerang
 Tanggal :
WALIKOTA TANGERANG

ARIEF R. WISMANSYAH

Sumber Peta : Citra Satelit, Data Administrasi Kelurahan, Hasil Pengukuran Terpadu Tahun 2022
 - Data batas wilayah administrasi Kelurahan hasil kegiatan Keresortan Tahun 2022
 - Batas Kelurahan Kabupaten Tangerang Dengan Kota Tangerang Provinsi Banten (PERMENDAGRI Nomor 61 Tahun 2014)
 - Batas Daerah Kota Tangerang Selatan Dengan Kota Tangerang Provinsi Banten (PERMENDAGRI Nomor 11 Tahun 2012)
 - Batas Daerah Provinsi Daerah Khusus Sukuarta Jakarta Dengan Provinsi Banten (PERMENDAGRI Nomor 37 Tahun 2015)
 - Batas Daerah Provinsi Banten Dengan Kota Tangerang Provinsi Banten (PERMENDAGRI Nomor 37 Tahun 2015)

Revisi Peta : Peta ini dibuat berdasarkan hasil penggambaran batas yang dilakukan berdasarkan kesepakatan antar Lurah, Camat, dan dibenarkan oleh Pemerintah Daerah Kota Tangerang.

PETA BATAS KELURAHAN

Kode Wilayah : 36.71.11.1001

KELURAHAN PINANG

KECAMATAN PINANG

KOTA TANGERANG

PROVINSI BANTEN

SKALA 1:8,100



Petunjuk Letak Peta



Sistem Proyeksi : Transverse Mercator
 Sistem Grid : Grid Geografi dan Grid Universal Transverse Mercator
 Datum Horizontal : SRG 2013



DIBUAT OLEH
 PEMERINTAH KOTA TANGERANG
 Jl. Setra, RT.002/RW.001, Sukasari, Kec. Tangerang, Kota Tangerang, Indonesia 18111
 Email : bagianitapemerintahan@tangerangkota.go.id, Telp. (021) 95784955
 © Copyright 2022. All Rights Reserved.

KETERANGAN

- Titik Kartometrik
- Kantor Pemerintahan
- Batas Provinsi
- Batas Kabupaten/Kota
- Batas Kecamatan
- Batas Kelurahan

Daftar Titik Kartometrik

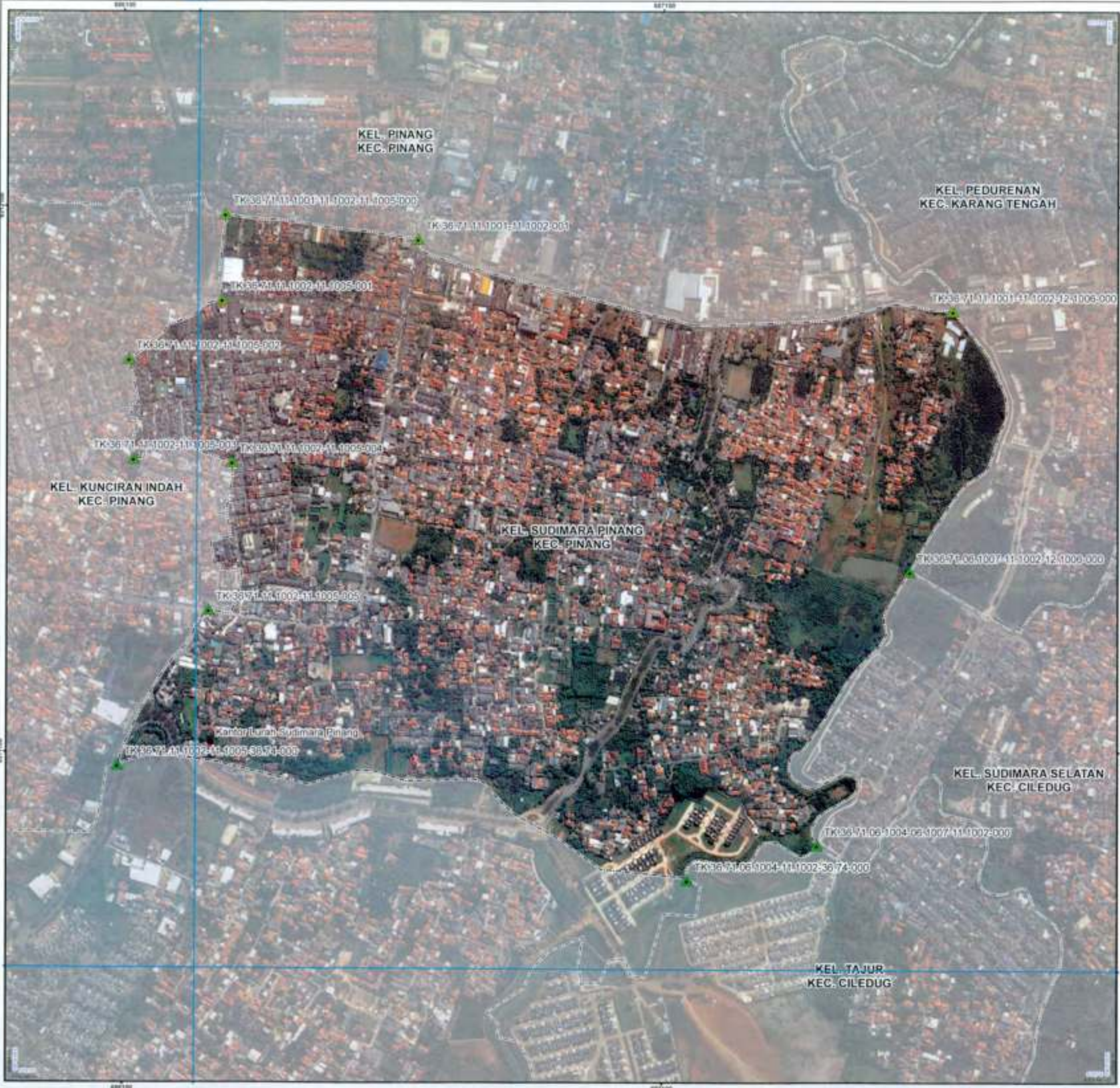
Titik Kartometrik	Koordinat			
	Ujung	Belah	E	UTM
TM 0111	1000.000	1000.000	1000.000	1000.000
TM 0112	1000.000	1000.000	1000.000	1000.000
TM 0113	1000.000	1000.000	1000.000	1000.000
TM 0114	1000.000	1000.000	1000.000	1000.000
TM 0115	1000.000	1000.000	1000.000	1000.000
TM 0116	1000.000	1000.000	1000.000	1000.000
TM 0117	1000.000	1000.000	1000.000	1000.000
TM 0118	1000.000	1000.000	1000.000	1000.000
TM 0119	1000.000	1000.000	1000.000	1000.000
TM 0120	1000.000	1000.000	1000.000	1000.000
TM 0121	1000.000	1000.000	1000.000	1000.000
TM 0122	1000.000	1000.000	1000.000	1000.000
TM 0123	1000.000	1000.000	1000.000	1000.000
TM 0124	1000.000	1000.000	1000.000	1000.000
TM 0125	1000.000	1000.000	1000.000	1000.000
TM 0126	1000.000	1000.000	1000.000	1000.000
TM 0127	1000.000	1000.000	1000.000	1000.000
TM 0128	1000.000	1000.000	1000.000	1000.000
TM 0129	1000.000	1000.000	1000.000	1000.000
TM 0130	1000.000	1000.000	1000.000	1000.000
TM 0131	1000.000	1000.000	1000.000	1000.000
TM 0132	1000.000	1000.000	1000.000	1000.000
TM 0133	1000.000	1000.000	1000.000	1000.000
TM 0134	1000.000	1000.000	1000.000	1000.000
TM 0135	1000.000	1000.000	1000.000	1000.000
TM 0136	1000.000	1000.000	1000.000	1000.000
TM 0137	1000.000	1000.000	1000.000	1000.000
TM 0138	1000.000	1000.000	1000.000	1000.000
TM 0139	1000.000	1000.000	1000.000	1000.000
TM 0140	1000.000	1000.000	1000.000	1000.000

Ditetapkan di Tangerang
 Tanggal
WALIKOTA TANGERANG

(Signature)
ARIEF R. WISMANSYAH

Sumber Data : Data Titik Satelit Resmi, Triangulasi Tahun 2013-2015
 Data batas wilayah berdasarkan ketetapan hasil kegiatan Kewaspadaan Tahun 2022
 Batas Daerah Kabupaten Tangerang Dengan Kota Tangerang Provinsi Banten (PERMENDAGRI Nomor 01 Tahun 2014)
 Batas Daerah Kota Tangerang Selatan Dengan Kota Tangerang Provinsi Banten (PERMENDAGRI Nomor 11 Tahun 2012)
 Batas Daerah Provinsi Daerah Khusus Jakarta Dengan Provinsi Banten (PERMENDAGRI Nomor 37 Tahun 2010)
 Keterangan : Peta ini dibuat berdasarkan hasil penggambaran foto yang dilakukan berdasarkan kesepakatan antar Kelurahan, Camat, dan Kepala Desa Pemerintah Daerah Kota Tangerang





PETA BATAS KELURAHAN

Kode Wilayah : 36.71.11.1002
KELURAHAN SUDIMARA PINANG
 KECAMATAN PINANG
 KOTA TANGERANG
 PROVINSI BANTEN

SKALA 1:6.860



Sistem Proyeksi : Transverse Mercator
 Sistem Grid : Grid Geografis dan Grid Universal Transverse Mercator
 Datum Horizontal : SRG 2013

DIBUAT OLEH:
 PEMERINTAH KOTA TANGERANG
 Jl. Setra, RT.002/RW.021, Sukasari, Kec. Tangerang, Kota Tangerang, Indonesia 10111
 Email: bagistatapemerintah@tangerangkota.go.id, Telp. (021) 8794888
 © Copyright 2022, All Rights Reserved.

- KETERANGAN**
- ▲ Titik Kartometrik
 - Spot-Perumahan
 - Jalan Perumahan
 - Jalan Komersial
 - Jalan Perumahan
 - Jalan Perumahan

Daftar Titik Kartometrik

No.	Titik	X (m)	Y (m)
1	TK-36-71-11-1002-11-1005-000	1005000	1005000
2	TK-36-71-11-1002-11-1002-001	1005000	1002000
3	TK-36-71-11-1002-11-1005-001	1005000	1005001
4	TK-36-71-11-1002-11-1005-032	1005000	1005032
5	TK-36-71-11-1002-11-1005-004	1005000	1005004
6	TK-36-71-11-1002-11-1005-005	1005000	1005005
7	TK-36-71-11-1002-11-1005-003	1005000	1005003
8	TK-36-71-11-1002-11-1005-006	1005000	1005006
9	TK-36-71-06-1004-06-1007-11-1002-000	1007000	1002000
10	TK-36-71-06-1004-11-1002-36-74-000	1004000	10023674000

Ditetapkan di Tangerang
 Tanggal
WALIKOTA TANGERANG

ARIEF R. WISMANSYAH

Sumber Peta: Citra Satelit Resolusi Tinggi (dikumpulkan 2015-2018)
 Data dasar administratif kelurahan hasil kegiatan Kependudukan Terpadu Tahun 2022
 Matrik Delineasi Kelurahan Tangerang Dengan Kota Tangerang Provinsi Banten (PERMENDAGRI Nomor 01 Tahun 2016)
 Peraturan Menteri Dalam Negeri Republik Indonesia Nomor 11 Tahun 2013
 Peraturan Daerah Provinsi Banten Nomor 27 Tahun 2018
 Peraturan Daerah Provinsi Banten Nomor 27 Tahun 2018
 Peta ini dibuat berdasarkan hasil pengumpulan data yang dilakukan berdasarkan kesepakatan antar Lurah, Camat, dan Kepala Desa/Perumahan Desa/Kelurahan di Kota Tangerang.

PETA BATAS KELURAHAN

Kode Wilayah : 36.71.01.1008

KELURAHAN BABAKAN

KECAMATAN TANGERANG

KOTA TANGERANG

PROVINSI BANTEN

SKALA 1:8.970



Petunjuk Letak Peta



Sistem Proyeksi : Transverse Mercator
Sistem Grid : Grid Geografi dan Grid Universal Transverse Mercator
Datum Horizontal : SRG 2013



DIBYAT OLEH
PEMERINTAH KOTA TANGERANG
J. Soela, RT.002RW.001, Sukasari, Kec. Tangerang, Kota Tangerang, Indonesia 10111.
Email : sekretaripemerintahan@tangerangkota.go.id, Telp. (021) 5574455
© Copyright 2023. All Rights Reserved.

KETERANGAN

- Titik Kartometrik
- Satelit Perencanaan
- Satelit Posisi
- Satelit Kalibrasi
- Satelit Kontrol


Daftar Titik Kartometrik

No	Titik	X (m)	Y (m)	Uraian
1	TK-36-71-01-1008-001	481100	851100	
2	TK-36-71-01-1008-002	481200	851100	
3	TK-36-71-01-1008-003	481300	851100	
4	TK-36-71-01-1008-004	481400	851100	
5	TK-36-71-01-1008-005	481500	851100	
6	TK-36-71-01-1008-006	481600	851100	
7	TK-36-71-01-1008-007	481700	851100	
8	TK-36-71-01-1008-008	481800	851100	
9	TK-36-71-01-1008-009	481900	851100	
10	TK-36-71-01-1008-010	482000	851100	
11	TK-36-71-01-1008-011	482100	851100	
12	TK-36-71-01-1008-012	482200	851100	
13	TK-36-71-01-1008-013	482300	851100	
14	TK-36-71-01-1008-014	482400	851100	
15	TK-36-71-01-1008-015	482500	851100	
16	TK-36-71-01-1008-016	482600	851100	
17	TK-36-71-01-1008-017	482700	851100	
18	TK-36-71-01-1008-018	482800	851100	
19	TK-36-71-01-1008-019	482900	851100	
20	TK-36-71-01-1008-020	483000	851100	

Ditapkan di Tangerang
Tanggal
WALIKOTA TANGERANG

ARIEF R. WISMANSYAH

Sumber Peta : Citra Satelit Google Earth Tahun 2013-2015
Data batas wilayah administrasi Kelurahan berdasarkan Keputusan Tahun 2022
Batas Daerah Kabupaten Tangerang Dengan Kota Tangerang Provinsi Banten (PERBENDAGRI Nomor 61 Tahun 2014)
Batas Daerah Kota Tangerang Dengan Kota Tangerang Provinsi Banten (PERBENDAGRI Nomor 11 Tahun 2012)
Batas Daerah Kota Tangerang Dengan Kota Tangerang Provinsi Banten (PERBENDAGRI Nomor 37 Tahun 2010)
Revisi Peta : Peta ini dibuat berdasarkan hasil pengamatan satelit yang dilakukan berdasarkan Keputusan antar Lurah, Camat, dan Kelurahan dan Pemerintah Daerah Kota Tangerang



PETA BATAS KELURAHAN

Kode Wilayah : 36.71.01.1004
KELURAHAN BUARAN INDAH
 KECAMATAN TANGERANG
 KOTA TANGERANG
 PROVINSI BANTEN



Sistem Proyeksi: Transverse Mercator
 Sistem Grid: Grid Geografi dan Grid Universal Transverse Mercator
 Datum Horizontal: SRGI 2013

DIBUAT OLEH:
 PEMERINTAH KOTA TANGERANG
 Jl. Setra, RT.002/RW.001, Sukaasih, Kec. Tangerang, Kota Tangerang, Indonesia 18111
 Email: bagiantapemerintahan@tangerangkota.go.id, Telp. (021) 55784955
 © Copyright 2022. All Rights Reserved.

- KETERANGAN**
- Titik Kartometrik
 - Kantor Pemerintahan
 - Batas Provinsi
 - Batas Kabupaten/Kota
 - Batas Kecamatan
 - Batas Kelurahan

Daftar Titik Kartometrik

No	Titik	X	Y
1	1	1000000	1000000
2	2	1000000	1000000
3	3	1000000	1000000
4	4	1000000	1000000
5	5	1000000	1000000
6	6	1000000	1000000
7	7	1000000	1000000
8	8	1000000	1000000
9	9	1000000	1000000
10	10	1000000	1000000
11	11	1000000	1000000
12	12	1000000	1000000
13	13	1000000	1000000
14	14	1000000	1000000
15	15	1000000	1000000
16	16	1000000	1000000
17	17	1000000	1000000
18	18	1000000	1000000
19	19	1000000	1000000
20	20	1000000	1000000
21	21	1000000	1000000
22	22	1000000	1000000
23	23	1000000	1000000
24	24	1000000	1000000
25	25	1000000	1000000
26	26	1000000	1000000
27	27	1000000	1000000
28	28	1000000	1000000
29	29	1000000	1000000
30	30	1000000	1000000
31	31	1000000	1000000
32	32	1000000	1000000
33	33	1000000	1000000
34	34	1000000	1000000
35	35	1000000	1000000
36	36	1000000	1000000
37	37	1000000	1000000
38	38	1000000	1000000
39	39	1000000	1000000
40	40	1000000	1000000
41	41	1000000	1000000
42	42	1000000	1000000
43	43	1000000	1000000
44	44	1000000	1000000
45	45	1000000	1000000
46	46	1000000	1000000
47	47	1000000	1000000
48	48	1000000	1000000
49	49	1000000	1000000
50	50	1000000	1000000

Di tetapkan di Tangerang
 Tanggal :
WALIKOTA TANGERANG

ARIEF R. WISMANSYAH

Sumber Peta: Citra Telega Satelit Resolusi Tinggi Tahun 2013-2014
 - Data batas wilayah administratif kelurahan hasil kegiatan Kespaspasik Tahun 2022
 - Batas Daerah Kabupaten Tangerang Dengan Kota Tangerang Provinsi Banten (PERMENDAGR Nomor 81 Tahun 2014)
 - Batas Daerah Kota Tangerang Selatan Dengan Kota Tangerang Provinsi Banten (PERMENDAGR Nomor 11 Tahun 2012)
 - Batas Daerah Provinsi Daerah Khusus Jakarta Dengan Provinsi Banten (PERMENDAGR Nomor 31 Tahun 2011)

Revisi Peta: Peta ini dibuat berdasarkan hasil penggabungan batas yang dilakukan berdasarkan kesepakatan antar Lurah, Camat, dan diketahui oleh Pemerintah Daerah Kota Tangerang

PETA BATAS KELURAHAN

Kode Wilayah : 36.71.01.1005

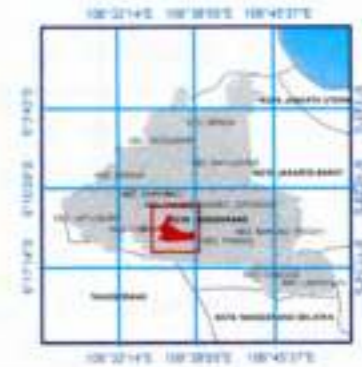
KELURAHAN CIKOKOL

KECAMATAN TANGERANG
KOTA TANGERANG
PROVINSI BANTEN

SKALA 1:12,710



Petunjuk Letak Peta



Sistem Proyeksi : Transverse Mercator
Sistem Grid : Grid Geografi dan Grid Universal Transverse Mercator
Datum Horizontal : SRG 2013



DIBUAT OLEH :
PEMERINTAH KOTA TANGERANG
J. Satria, RT.802/RW.001, Sukasari, Kec. Tangerang, Kota Tangerang, Indonesia 15111
Email : baglontatapemerintahan@tangerangkota.go.id, Telp. (021) 55784908
© Copyright 2022. All Rights Reserved.

KETERANGAN

- Titik Kartometrik
- Kantor Pemerintahan
- Batas Provinsi
- Batas Kabupaten/Kota
- Batas Kecamatan
- Batas Kelurahan

Daftar Titik Kartometrik

No. Titik	Titik	X (m)	Y (m)
1	1005-01-1008-000-001	1005000	1008000
2	1005-01-1008-000-002	1005000	1008000
3	1005-01-1008-000-003	1005000	1008000
4	1005-01-1008-000-004	1005000	1008000
5	1005-01-1008-000-005	1005000	1008000
6	1005-01-1008-000-006	1005000	1008000
7	1005-01-1008-000-007	1005000	1008000
8	1005-01-1008-000-008	1005000	1008000
9	1005-01-1008-000-009	1005000	1008000
10	1005-01-1008-000-010	1005000	1008000
11	1005-01-1008-000-011	1005000	1008000
12	1005-01-1008-000-012	1005000	1008000
13	1005-01-1008-000-013	1005000	1008000
14	1005-01-1008-000-014	1005000	1008000
15	1005-01-1008-000-015	1005000	1008000
16	1005-01-1008-000-016	1005000	1008000
17	1005-01-1008-000-017	1005000	1008000
18	1005-01-1008-000-018	1005000	1008000
19	1005-01-1008-000-019	1005000	1008000
20	1005-01-1008-000-020	1005000	1008000

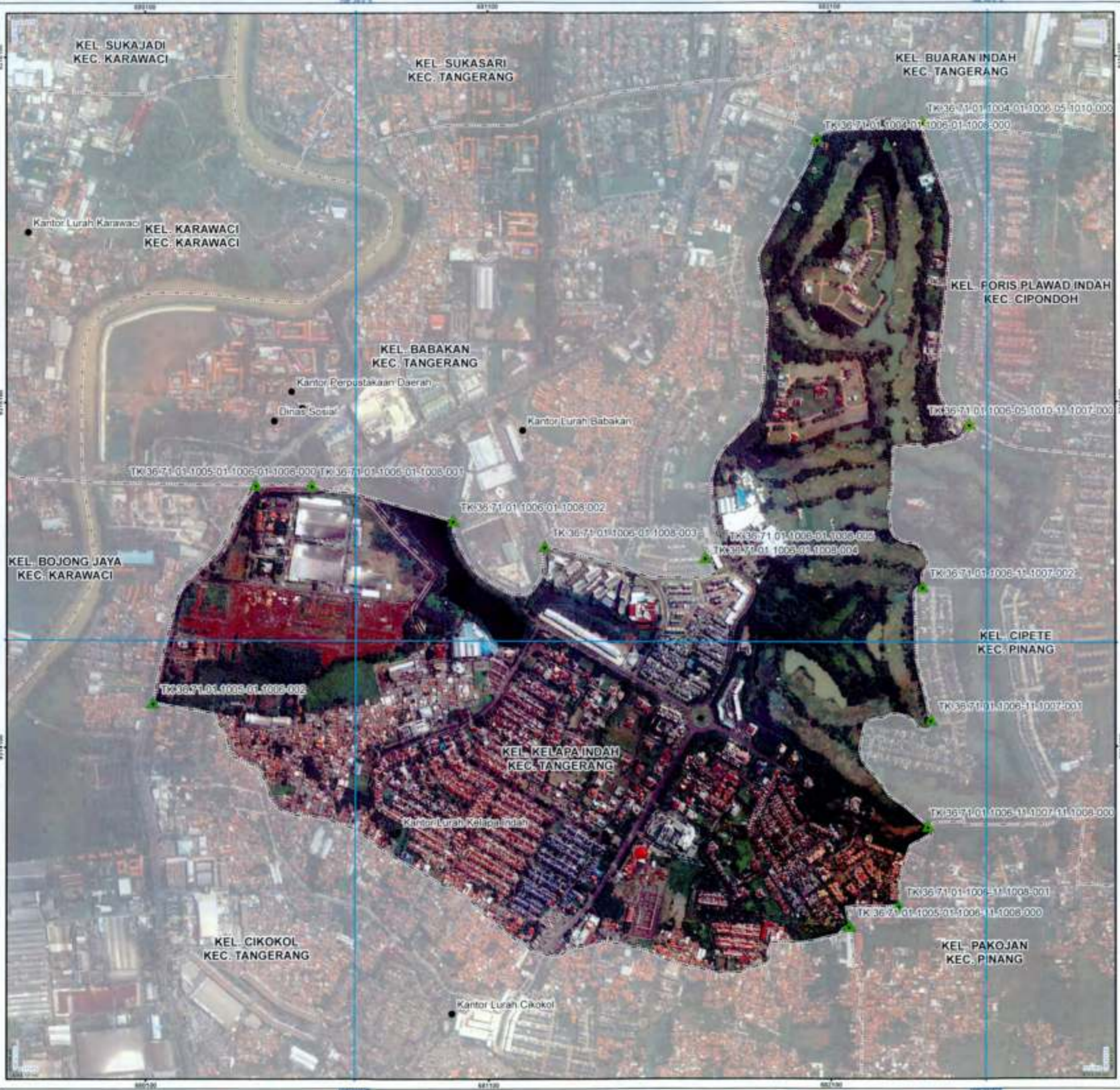
Ditetapkan di Tangerang
Tanggal :
WALIKOTA TANGERANG

ARIEF R. WISMANSYAH

Sumber Data :
- Citra Satelit Resolusi Tinggi Tahun 2013-2015
- Data batas wilayah administrasi Kabupaten Tangerang hasil kegiatan Kesepakatan Tahunan Tahun 2022
- Batas Daerah Kabupaten Tangerang Dengan Kota Tangerang Provinsi Banten (PERMENLOG Nomor 81 Tahun 2014)
- Batas Daerah Kota Tangerang Selatan Dengan Kota Tangerang Provinsi Banten (PERMENLOG Nomor 11 Tahun 2012)
- Batas Daerah Provinsi Banten Dengan DKI Jakarta Dengan Provinsi Banten (PERMENLOG Nomor 37 Tahun 2015)

Metode Peta :
Peta ini dibuat berdasarkan hasil penggambaran batas yang dilakukan berdasarkan kesepakatan antar Lurah, Camat, dan Kepala dan Pemangku Daerah Kota Tangerang





PETA BATAS KELURAHAN

Kode Wilayah : 36.71.01.1006
KELURAHAN KELAPA INDAH
KECAMATAN TANGERANG
KOTA TANGERANG
PROVINSI BANTEN

SKALA 1:10.800



Sistem Proyeksi : Transverse Mercator
Sistem Grid : Grid Geografi dan Grid Universal Transverse Mercator
Datum Horizontal : SRG 2013

DIBUAT OLEH :
PEMERINTAH KOTA TANGERANG
Jl. Sarfa, RT.002/RW.001, Sukasari, Kec. Tangerang, Kota Tangerang, Indonesia 10111
Email : bagianitapemerintahan@tangerangkota.go.id, Telp. (021) 55744858
© Copyright 2022. All Rights Reserved.

- KETERANGAN**
- Titik Kartometrik
 - Satel Perencanaan
 - Satel Pemasangan
 - Satel Perumahan
 - Satel Kantor/Instansi
 - Satel Keagamaan
 - Satel Kesehatan

Daftar Titik Kartometrik

No	X	Y	U	W
1	487100	932500	1006000	0000
2	487200	932500	1006000	0000
3	487300	932500	1006000	0000
4	487400	932500	1006000	0000
5	487500	932500	1006000	0000
6	487600	932500	1006000	0000
7	487700	932500	1006000	0000
8	487800	932500	1006000	0000
9	487900	932500	1006000	0000
10	488000	932500	1006000	0000
11	488100	932500	1006000	0000
12	488200	932500	1006000	0000
13	488300	932500	1006000	0000
14	488400	932500	1006000	0000
15	488500	932500	1006000	0000
16	488600	932500	1006000	0000
17	488700	932500	1006000	0000
18	488800	932500	1006000	0000
19	488900	932500	1006000	0000
20	489000	932500	1006000	0000
21	489100	932500	1006000	0000
22	489200	932500	1006000	0000
23	489300	932500	1006000	0000
24	489400	932500	1006000	0000
25	489500	932500	1006000	0000
26	489600	932500	1006000	0000
27	489700	932500	1006000	0000
28	489800	932500	1006000	0000
29	489900	932500	1006000	0000
30	490000	932500	1006000	0000
31	487100	932600	1006000	0000
32	487200	932600	1006000	0000
33	487300	932600	1006000	0000
34	487400	932600	1006000	0000
35	487500	932600	1006000	0000
36	487600	932600	1006000	0000
37	487700	932600	1006000	0000
38	487800	932600	1006000	0000
39	487900	932600	1006000	0000
40	488000	932600	1006000	0000
41	488100	932600	1006000	0000
42	488200	932600	1006000	0000
43	488300	932600	1006000	0000
44	488400	932600	1006000	0000
45	488500	932600	1006000	0000
46	488600	932600	1006000	0000
47	488700	932600	1006000	0000
48	488800	932600	1006000	0000
49	488900	932600	1006000	0000
50	489000	932600	1006000	0000
51	487100	932700	1006000	0000
52	487200	932700	1006000	0000
53	487300	932700	1006000	0000
54	487400	932700	1006000	0000
55	487500	932700	1006000	0000
56	487600	932700	1006000	0000
57	487700	932700	1006000	0000
58	487800	932700	1006000	0000
59	487900	932700	1006000	0000
60	488000	932700	1006000	0000
61	488100	932700	1006000	0000
62	488200	932700	1006000	0000
63	488300	932700	1006000	0000
64	488400	932700	1006000	0000
65	488500	932700	1006000	0000
66	488600	932700	1006000	0000
67	488700	932700	1006000	0000
68	488800	932700	1006000	0000
69	488900	932700	1006000	0000
70	489000	932700	1006000	0000
71	487100	932800	1006000	0000
72	487200	932800	1006000	0000
73	487300	932800	1006000	0000
74	487400	932800	1006000	0000
75	487500	932800	1006000	0000
76	487600	932800	1006000	0000
77	487700	932800	1006000	0000
78	487800	932800	1006000	0000
79	487900	932800	1006000	0000
80	488000	932800	1006000	0000
81	488100	932800	1006000	0000
82	488200	932800	1006000	0000
83	488300	932800	1006000	0000
84	488400	932800	1006000	0000
85	488500	932800	1006000	0000
86	488600	932800	1006000	0000
87	488700	932800	1006000	0000
88	488800	932800	1006000	0000
89	488900	932800	1006000	0000
90	489000	932800	1006000	0000
91	487100	932900	1006000	0000
92	487200	932900	1006000	0000
93	487300	932900	1006000	0000
94	487400	932900	1006000	0000
95	487500	932900	1006000	0000
96	487600	932900	1006000	0000
97	487700	932900	1006000	0000
98	487800	932900	1006000	0000
99	487900	932900	1006000	0000
100	488000	932900	1006000	0000
101	488100	932900	1006000	0000
102	488200	932900	1006000	0000
103	488300	932900	1006000	0000
104	488400	932900	1006000	0000
105	488500	932900	1006000	0000
106	488600	932900	1006000	0000
107	488700	932900	1006000	0000
108	488800	932900	1006000	0000
109	488900	932900	1006000	0000
110	489000	932900	1006000	0000
111	487100	933000	1006000	0000
112	487200	933000	1006000	0000
113	487300	933000	1006000	0000
114	487400	933000	1006000	0000
115	487500	933000	1006000	0000
116	487600	933000	1006000	0000
117	487700	933000	1006000	0000
118	487800	933000	1006000	0000
119	487900	933000	1006000	0000
120	488000	933000	1006000	0000
121	488100	933000	1006000	0000
122	488200	933000	1006000	0000
123	488300	933000	1006000	0000
124	488400	933000	1006000	0000
125	488500	933000	1006000	0000
126	488600	933000	1006000	0000
127	488700	933000	1006000	0000
128	488800	933000	1006000	0000
129	488900	933000	1006000	0000
130	489000	933000	1006000	0000

Ditetapkan di Tangerang
Tanggal :
WALIKOTA TANGERANG

ARIEF R. WISMANSYAH

Sumber Data :
- Citra Satelit Google Earth
- Data Satah Wilayah Administrasi Kelurahan hasil kegiatan Kewaspadaan Terpadu Tahun 2022
- Batas Daerah Kabupaten Tangerang Dengan Kota Tangerang Provinsi Banten (PERMENDAGRI Nomor 61 Tahun 2014)
- Batas Daerah Kota Tangerang Dengan Kota Tangerang Provinsi Banten (PERMENDAGRI Nomor 11 Tahun 2012)
- Batas Daerah Provinsi Daerah Khusus Ibukota Jakarta Dengan Provinsi Banten (PERMENDAGRI Nomor 27 Tahun 2015)

Revisi Peta :
Peta ini dibuat berdasarkan hasil penggabungan batas yang dilakukan berdasarkan kesepakatan antar Lurah, Camat, dan dibenarkan oleh Pemerintah Daerah Kota Tangerang.

KEL. KOANG JAYA
KEC. KARAWACI

KEL. KARANG ANYAR
KEC. NEGLASARI

KEL. MEKARSARI
KEC. NEGLASARI

KEL. KARANG SARI
KEC. NEGLASARI

KEL. PASAR BARU
KEC. KARAWACI

Dinas Pemuda, Olahraga, Kebudayaan & Pariwisata

KEL. SUKARASA
KEC. TANGERANG

KEL. SUKASARI
KEC. TANGERANG

KEL. BUARAN INDAH
KEC. TANGERANG

KEL. TANAH TINGGI
KEC. TANGERANG

KEL. SUKAASIH
KEC. TANGERANG



PETA BATAS KELURAHAN

Kode Wilayah : 36.71.01.1002

KELURAHAN SUKAASIH

KECAMATAN TANGERANG

KOTA TANGERANG

PROVINSI BANTEN

U SKALA 1:5,670



Sistem Proyeksi : Transverse Mercator
Sistem Grid : Grid Geografi dan Grid Universal Transverse Mercator
Datum Horizontal : SRG 2013



DIBUAT OLEH :
PEMERINTAH KOTA TANGERANG
J. Satria, RT 602/RW 001, Sukaasih, Kec. Tangerang, Kota Tangerang, Indonesia 15111
Email : bagianstatistik@tangerangkota.go.id, Telp. (021) 86764800
© Copyright 2023. All Rights Reserved.

- KETERANGAN**
- Titik Kartometrik
 - Satelit Pemukiman
 - Satelit Perumahan
 - Satelit Perkotaan
 - Satelit Industri
 - Satelit Pertanian

Daftar Titik Kartometrik

No	Uraian	X	Y	Z	Uraian	X	Y	Z
1	Titik Kartometrik	1000000	1000000	1000000	Titik Kartometrik	1000000	1000000	1000000
2	Titik Kartometrik	1000000	1000000	1000000	Titik Kartometrik	1000000	1000000	1000000
3	Titik Kartometrik	1000000	1000000	1000000	Titik Kartometrik	1000000	1000000	1000000
4	Titik Kartometrik	1000000	1000000	1000000	Titik Kartometrik	1000000	1000000	1000000
5	Titik Kartometrik	1000000	1000000	1000000	Titik Kartometrik	1000000	1000000	1000000
6	Titik Kartometrik	1000000	1000000	1000000	Titik Kartometrik	1000000	1000000	1000000
7	Titik Kartometrik	1000000	1000000	1000000	Titik Kartometrik	1000000	1000000	1000000
8	Titik Kartometrik	1000000	1000000	1000000	Titik Kartometrik	1000000	1000000	1000000
9	Titik Kartometrik	1000000	1000000	1000000	Titik Kartometrik	1000000	1000000	1000000
10	Titik Kartometrik	1000000	1000000	1000000	Titik Kartometrik	1000000	1000000	1000000

Ditetapkan di Tangerang
Tanggal :
WALIKOTA TANGERANG

ARIEF R. WISMANSYAH

Lampiran Peta : Citra Satelit, Rencana Tata Ruang Wilayah Kota Tangerang Tahun 2022
: Data Satelit, Hasil Pengukuran Lapangan Hasil Pengukuran Pemetaan Tahun 2022
: Rencana Tata Ruang Wilayah Kota Tangerang Dengan Kota Tangerang Provinsi Banten (PERMENDAGRI Nomor 81 Tahun 2018)
: Rencana Wilayah Kota Tangerang Dengan Kota Tangerang Provinsi Banten (PERMENDAGRI Nomor 11 Tahun 2012)
: Daftar Daerah Provinsi Daerah Khusus Banteng Jakarta Dengan Provinsi Banten (PERMENDAGRI Nomor 37 Tahun 2015)

Walaupun Peta : Peta ini dibuat berdasarkan hasil penggambaran satelit yang diukur berdasarkan kesepakatan antar instansi, Camat, dan Kepala Desa Pemerintah Daerah Kota Tangerang.



PETA BATAS KELURAHAN

Kode Wilayah : 36.71.01.1001
KELURAHAN SUKARASA
 KECAMATAN TANGERANG
 KOTA TANGERANG
 PROVINSI BANTEN

U
 SKALA 1:4.980



Sistem Proyeksi : Transverse Mercator
 Sistem Grid : Grid Geografi dan Grid Universal Transverse Mercator
 Datum Horizontal : SRG 2013

DIBUAT OLEH :
 PEMERINTAH KOTA TANGERANG
 J. Setra, RT 002/RW 001, Sukarasa, Kec. Tangerang, Kota Tangerang, Indonesia 15111
 Email : bagianpeta@kemertan Tangerang.go.id, Telp. (021) 55764855
 © Copyright 2022. All Rights Reserved.

- KETERANGAN**
- ▲ Titik Kartometrik
 - Kantor Pemerintahan
 - Batas Provinsi
 - Batas Kabupaten/Kota
 - Batas Kecamatan
 - Batas Kelurahan

Daftar Titik Kartometrik

No	Titik	X (m)	Y (m)
1	1	1000000	1000000
2	2	1000000	1000000
3	3	1000000	1000000
4	4	1000000	1000000
5	5	1000000	1000000
6	6	1000000	1000000
7	7	1000000	1000000
8	8	1000000	1000000
9	9	1000000	1000000
10	10	1000000	1000000
11	11	1000000	1000000
12	12	1000000	1000000
13	13	1000000	1000000
14	14	1000000	1000000
15	15	1000000	1000000
16	16	1000000	1000000
17	17	1000000	1000000
18	18	1000000	1000000
19	19	1000000	1000000
20	20	1000000	1000000

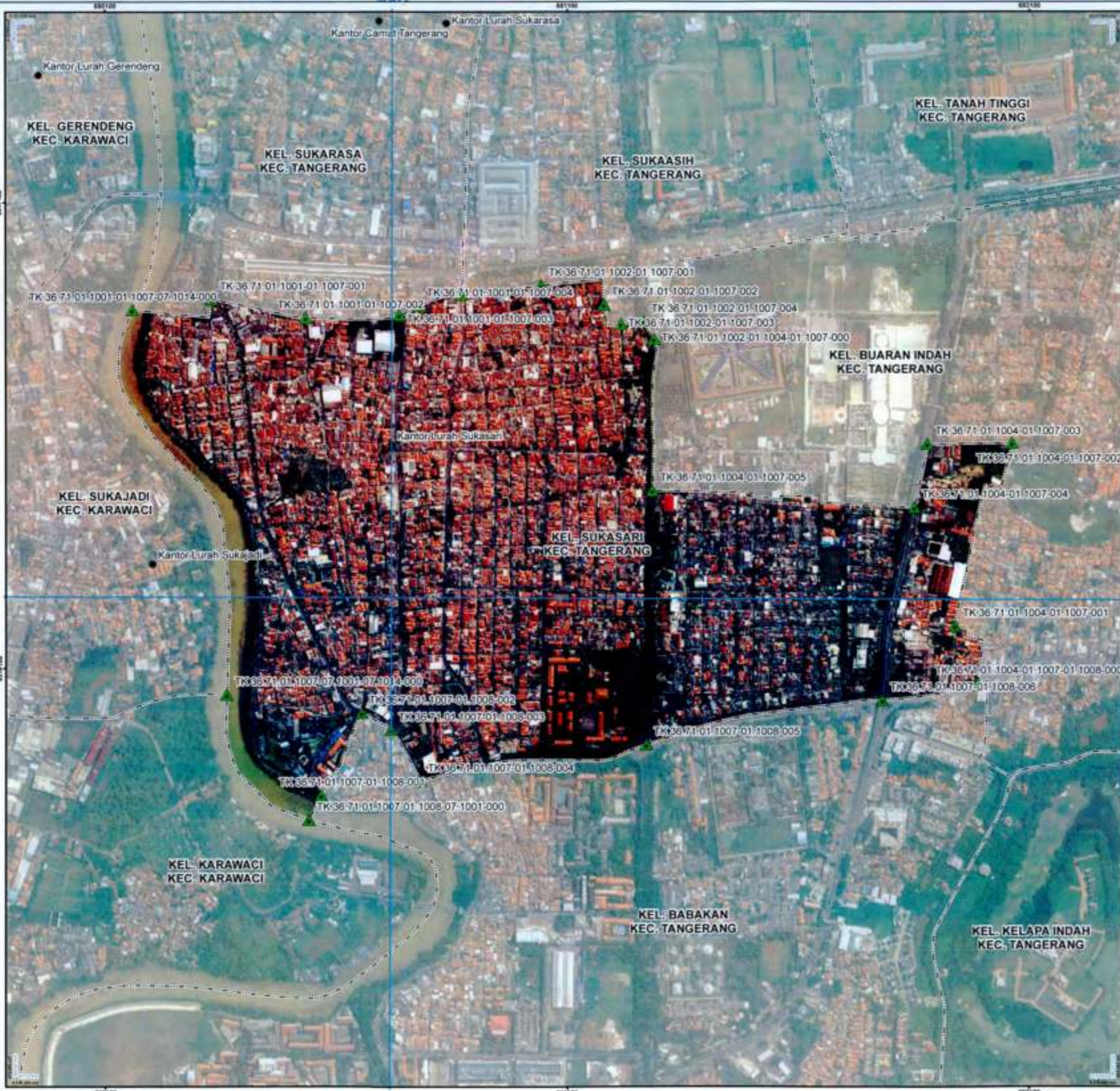
Ditetapkan di Tangerang
 Tanggal :
WALIKOTA TANGERANG

ARIEF R. WISMANSYAH

Legenda Peta :
 - Garis Tebal Biru : Batas Provinsi Banten
 - Garis Tebal Merah : Batas Kabupaten Tangerang
 - Garis Tebal Hijau : Batas Kecamatan
 - Garis Tebal Hitam : Batas Kelurahan
 - Garis Halus Biru : Batas Blok
 - Garis Halus Merah : Batas Blok
 - Garis Halus Hijau : Batas Blok
 - Garis Halus Hitam : Batas Blok

Daftar Peta :
 - Data Titik Kartometrik Kelurahan hasil kegiatan Revisi Tahun 2022
 - Data Titik Kartometrik Kelurahan hasil kegiatan Revisi Tahun 2022
 - Batas Daerah Kabupaten Tangerang Dengan Kota Tangerang Provinsi Banten (PERMENDAGRI Nomor 01 Tahun 2014)
 - Batas Daerah Kota Tangerang Dengan Kota Tangerang Provinsi Banten (PERMENDAGRI Nomor 11 Tahun 2012)
 - Batas Daerah Provinsi Banten Dengan Provinsi Banten (PERMENDAGRI Nomor 07 Tahun 2015)
 - Batas Daerah Kecamatan Khusus Sukarasa Jakarta Dengan Provinsi Banten (PERMENDAGRI Nomor 07 Tahun 2015)

Keempat Peta :
 Peta ini dibuat berdasarkan hasil penggambaran batas yang dilakukan berdasarkan kesepakatan antar Lurah, Camat, dan Kepala dan Pemerintah Daerah Kota Tangerang.



PETA BATAS KELURAHAN

Kode Wilayah : 36.71.01.1007

KELURAHAN SUKASARI
KECAMATAN TANGERANG
KOTA TANGERANG
PROVINSI BANTEN

SKALA 1:8.070



Petunjuk Letak Peta



Sistem Proyeksi : Transverse Mercator
Sistem Grid : Grid Geografis dan Grid Universal Transverse Mercator
Datum Horizontal : SRGI 2013



DIBUAT OLEH :
PEMERINTAH KOTA TANGERANG
Jl. Satria, RT.002/RW.001, Sukasari, Kec. Tangerang, Kota Tangerang, Indonesia 15111
Email : bagpeta@pemerintahkota.tangerangkota.go.id, Telp. (021) 88784855
© Copyright 2022. All Rights Reserved.

- KETERANGAN**
- ▲ Titik Kartometrik
 - Kantor Pemerintahan
 - Jalan Prinsipal
 - Jalan Kolektor
 - Jalan Lokal
 - Batas Kelurahan

Daftar Titik Kartometrik

No.	Utm Easting	Utm Northing	Utm Zone
1	582100	611000	48Q
2	582200	611000	48Q
3	582300	611000	48Q
4	582400	611000	48Q
5	582500	611000	48Q
6	582600	611000	48Q
7	582700	611000	48Q
8	582800	611000	48Q
9	582900	611000	48Q
10	583000	611000	48Q
11	583100	611000	48Q
12	583200	611000	48Q
13	583300	611000	48Q
14	583400	611000	48Q
15	583500	611000	48Q
16	583600	611000	48Q
17	583700	611000	48Q
18	583800	611000	48Q
19	583900	611000	48Q
20	584000	611000	48Q
21	584100	611000	48Q
22	584200	611000	48Q
23	584300	611000	48Q
24	584400	611000	48Q
25	584500	611000	48Q
26	584600	611000	48Q
27	584700	611000	48Q
28	584800	611000	48Q
29	584900	611000	48Q
30	585000	611000	48Q
31	585100	611000	48Q
32	585200	611000	48Q
33	585300	611000	48Q
34	585400	611000	48Q
35	585500	611000	48Q
36	585600	611000	48Q
37	585700	611000	48Q
38	585800	611000	48Q
39	585900	611000	48Q
40	586000	611000	48Q
41	586100	611000	48Q
42	586200	611000	48Q
43	586300	611000	48Q
44	586400	611000	48Q
45	586500	611000	48Q
46	586600	611000	48Q
47	586700	611000	48Q
48	586800	611000	48Q
49	586900	611000	48Q
50	587000	611000	48Q
51	587100	611000	48Q
52	587200	611000	48Q
53	587300	611000	48Q
54	587400	611000	48Q
55	587500	611000	48Q
56	587600	611000	48Q
57	587700	611000	48Q
58	587800	611000	48Q
59	587900	611000	48Q
60	588000	611000	48Q
61	588100	611000	48Q
62	588200	611000	48Q
63	588300	611000	48Q
64	588400	611000	48Q
65	588500	611000	48Q
66	588600	611000	48Q
67	588700	611000	48Q
68	588800	611000	48Q
69	588900	611000	48Q
70	589000	611000	48Q
71	589100	611000	48Q
72	589200	611000	48Q
73	589300	611000	48Q
74	589400	611000	48Q
75	589500	611000	48Q
76	589600	611000	48Q
77	589700	611000	48Q
78	589800	611000	48Q
79	589900	611000	48Q
80	590000	611000	48Q
81	590100	611000	48Q
82	590200	611000	48Q
83	590300	611000	48Q
84	590400	611000	48Q
85	590500	611000	48Q
86	590600	611000	48Q
87	590700	611000	48Q
88	590800	611000	48Q
89	590900	611000	48Q
90	591000	611000	48Q
91	591100	611000	48Q
92	591200	611000	48Q
93	591300	611000	48Q
94	591400	611000	48Q
95	591500	611000	48Q
96	591600	611000	48Q
97	591700	611000	48Q
98	591800	611000	48Q
99	591900	611000	48Q
100	592000	611000	48Q

Ditetapkan di Tangerang
Tanggal : _____
WALIKOTA TANGERANG

ARIEF R. WISMANSYAH

Legenda Peta : - Garis Tegak Sempit Merah Tegas (batas tahun 2019-2024)
- Data batas kelurahan hasil kegiatan Kecepatan Tercer Tahun 2022
- Batas Kelurahan Kabupaten Tangerang Dengan Kota Tangerang Provinsi Banten (PERMENDAGR Nomor 01 Tahun 2014)
- Batas Daerah Kota Tangerang Selatan Dengan Kota Tangerang Provinsi Banten (PERMENDAGR Nomor 11 Tahun 2012)
- Batas Daerah Provinsi Daerah Khusus Jakarta Dengan Provinsi Banten (PERMENDAGR Nomor 37 Tahun 2015)

Bentuk Peta : Peta ini dibuat berdasarkan hasil penggambaran batas yang dilakukan berdasarkan kesepakatan antar Lurah, Camat, dan ditetapkan oleh Pemerintah Daerah Kota Tangerang.

