



SALINAN

BUPATI SEKADAU  
PROVINSI KALIMANTAN BARAT

PERATURAN BUPATI SEKADAU  
NOMOR 29 TAHUN 2020

TENTANG

PETA PENETAPAN BATAS DESA NANGA ENKGULUN  
KECAMATAN NANGA TAMAN KABUPATEN SEKADAU

DENGAN RAHMAT TUHAN YANG MAHA ESA

BUPATI SEKADAU,

- Menimbang : a. bahwa dalam rangka tertib administrasi pemerintahan, memberikan kejelasan dan kepastian hukum terhadap batas desa, telah dilakukan penetapan batas Desa Nanga Engkulun Kecamatan Nanga Taman Kabupaten Sekadau;
- b. bahwa berdasarkan pertimbangan sebagaimana dimaksud huruf a, dan berdasarkan ketentuan Pasal 16 ayat (2) Peraturan Menteri Dalam Negeri Nomor 45 Tahun 2016 tentang Pedoman Penetapan dan Penegasan Batas Desa, Bupati menetapkan Peraturan Bupati tentang Peta Penetapan Batas Desa;
- c. bahwa berdasarkan pertimbangan sebagaimana dimaksud huruf a dan huruf b perlu menetapkan Peta Penetapan Batas Desa Nanga Engkulun Kecamatan Nanga Taman dengan Peraturan Bupati;
- Mengingat : 1. Undang-Undang Nomor 34 Tahun 2003 tentang Pembentukan Kabupaten Melawi dan Kabupaten Sekadau di Provinsi Kalimantan Barat (Lembaran Negara Republik Indonesia Nomor 149 Tahun 2003, Tambahan Lembaran Negara Republik Indonesia Nomor 4344);
2. Undang-Undang Nomor 6 Tahun 2014 tentang Desa (Lembaran Negara Republik Indonesia Tahun 2014 Nomor 7, Tambahan Lembaran Negara Republik Indonesia Nomor

5495);

3. Undang-Undang Nomor 23 Tahun 2014 tentang Pemerintahan Daerah (Lembaran Negara Republik Indonesia Tahun 2014 Nomor 244, Tambahan Lembaran Negara Republik Indonesia Nomor 5587) sebagaimana telah diubah beberapa kali, terakhir diubah dengan Undang-Undang Nomor 9 Tahun 2015 tentang Perubahan Kedua Atas Undang-Undang Nomor 23 Tahun 2014 tentang Pemerintahan Daerah (Lembaran Negara Republik Indonesia Tahun 2015 Nomor 58, Tambahan Lembaran Negara Republik Indonesia Nomor 5679);
4. Undang-Undang Nomor 30 Tahun 2014 tentang Administrasi Pemerintahan (Lembaran Negara Republik Indonesia Nomor Tahun 2014 Nomor 292, Tambahan Lembaran Negara Republik Indonesia Nomor 5601);
5. Peraturan Pemerintah Nomor 43 Tahun 2014 tentang Peraturan Pelaksanaan Undang-Undang Nomor 6 Tahun 2014 tentang Desa (Lembaran Negara Republik Indonesia Tahun 2014 Nomor 123, Tambahan Lembaran Negara Republik Indonesia Nomor 5539) sebagaimana telah diubah beberapa kali terakhir dengan Peraturan Pemerintah Nomor 11 Tahun 2019 tentang Perubahan Kedua Atas Peraturan Pemerintah Nomor 43 Tahun 2014 tentang Peraturan Pelaksanaan Undang-Undang Nomor 6 Tahun 2014 Tentang Desa (Lembaran Negara Republik Indonesia Tahun 2019 Nomor 41, Tambahan Lembaran Negara Republik Indonesia Nomor 6321);
6. Peraturan Menteri Dalam Negeri Nomor 82 Tahun 2015 tentang Pengangkatan dan Pemberhentian Kepala Desa sebagaimana telah diubah dengan Peraturan Menteri Dalam Negeri Nomor 66 Tahun 2017 tentang Perubahan Atas Peraturan Menteri Dalam Negeri Nomor 82 Tahun 2015 Tentang Pengangkatan dan Pemberhentian Kepala Desa (Berita Negara Republik Indonesia Tahun 2017 Nomor 1222);
7. Peraturan Menteri Dalam Negeri Nomor 45 Tahun 2016 tentang Pedoman dan Penetapan Batas Desa (Berita Negara

Republik Indonesia Tahun 2016 Nomor 1038);

8. Peraturan Menteri Dalam Negeri Nomor 1 Tahun 2017 tentang Penataan Desa (Berita Negara Republik Indonesia Tahun 2017 Nomor 155);
9. Peraturan Daerah Nomor 4 Tahun 2016 tentang Pembentukan dan Susunan Perangkat Daerah (Lembaran Daerah Kabupaten Sekadau tahun 2016 Nomor 6, Tambahan Lembaran Daerah Kabupaten Sekadau Nomor 7);
10. Peraturan Daerah Nomor 4 Tahun 2017 Tentang Badan Permusyawaratan Desa (Lembaran Daerah Kabupaten Sekadau Tahun 2017 Nomor 4);
11. Peraturan Daerah Nomor 5 Tahun 2018 tentang Pemerintahan Desa (Lembaran Daerah Kabupaten Sekadau Tahun 2018 Nomor 5, Tambahan Lembaran Daerah Kabupaten Sekadau Nomor 3);
12. Peraturan Bupati Nomor 34 Tahun 2018 tentang Pengelolaan Keuangan Desa (Berita Daerah Kabupaten Sekadau Tahun 2018 Nomor 34).

#### MEMUTUSKAN :

Menetapkan : PERATURAN BUPATI SEKADAU TENTANG PETA PENETAPAN BATAS DESA NANGA ENKGULUN KECAMATAN NANGA TAMAN KABUPATEN SEKADAU.

#### BAB I

#### KETENTUAN UMUM

##### Pasal 1

Dalam Peraturan Bupati ini yang dimaksud dengan :

1. Kecamatan adalah wilayah kerja camat sebagai Perangkat Daerah Kabupaten Sekadau.
2. Desa adalah Desa dan Desa Adat atau yang disebut dengan nama lain, selanjutnya disebut Desa adalah kesatuan masyarakat hukum yang memiliki batas wilayah yang berwenang untuk mengatur dan mengurus urusan pemerintahan, kepentingan masyarakat setempat,



berdasarkan prakarsa masyarakat, hak asal usul, dan/atau hak tradisional yang diakui dan dihormati dalam sistem pemerintahan Negara Kesatuan Republik Indonesia, adat istiadat setempat yang diakui dan dihormati dalam sistem Pemerintahan Negara Kesatuan Republik Indonesia dan berada di Kabupaten Sekadau.

3. Batas adalah tanda pemisah antara Desa yang bersebelahan baik berupa batas alam maupun batas buatan.
4. Batas Desa adalah pembatas wilayah administrasi pemerintahan antar Desa yang merupakan rangkaian titik-titik koordinat yang berada pada permukaan bumi dapat berupa tanda-tanda alam seperti punggung gunung/pegunungan (watershed), median sungai dan/atau unsur buatan di lapangan yang dituangkan dalam bentuk peta.
5. Penetapan Batas Desa adalah proses penetapan Batas Desa secara kartometrik diatas suatu peta dasar yang disepakati.
6. Metode Kartometrik adalah penelusuran/penarikan garis batas peta kerja dan pengukuran/penghitungan posisi titik, garis, jarak dan luas cakupan wilayah dengan menggunakan peta dasar dan informasi geospasial lainnya dengan pendukung.
7. Penegasan Batas Desa adalah kegiatan penentuan titik-titik koordinat Batas Desa yang dapat dilakukan dengan metode kartometrik dan/atau survey dilapangan, yang dituangkan dalam bentuk Peta Batas dengan daftar titik-titik koordinat Batas Desa.
8. Peta Dasar adalah peta yang menyajikan unsur-unsur alam dan atau buatan manusia, yang berada dipermukaan bumi digambarkan pada suatu bidang datar dengan skala, penomoran, proyeksi dan georeferensi tertentu.
9. Peta Batas Desa adalah peta yang menyajikan semua unsur batas dan unsur lainnya, seperti pilar batas, garis batas, toponimi perairan dan transportasi.
10. Peta Penetapan Batas Desa adalah peta yang menyajikan



batas Desa hasil penetapan berbasis peta dasar atau citra tegak resolusi tinggi.

11. Citra adalah gambaran permukaan bumi dalam bentuk digital atau cetak yang dihasilkan dari perekaman data dengan menggunakan wahana angkasa/luar angkasa seperti wahana satelit, pesawat udara, pesawat tanpa awak, atau wahana angkasa/luar angkasa lainnya, serta wahana darat seperti kamera teristris, laser scanner, dan wahana darat lainnya.
12. Skala adalah perbandingan ukuran jarak suatu unsur di atas peta dengan jarak unsur di muka bumi dan dinyatakan dengan besaran perbandingan.
13. Tim Penetapan dan Penegasan Batas Desa Kabupaten Sekadau yang selanjutnya disebut Tim PPB Des Kabupaten Sekadau adalah Tim yang dibentuk oleh Bupati Sekadau untuk melakukan seluruh proses Penetapan dan Penegasan Batas Desa.

## Pasal 2

Maksud dan tujuan penetapan batas Desa Nanga Engkulun Kecamatan Nanga Taman adalah sebagai berikut:

- a. menciptakan tertib administrasi pemerintahan Desa Nanga Engkulun Kecamatan Nanga Taman; dan
- b. memberikan kejelasan dan kepastian hukum tentang batas Desa Nanga Engkulun Kecamatan Nanga Taman.

## BAB II

### BATAS DESA NANGA ENGKULUN

#### Bagian Kesatu

#### Penetapan Batas Desa Nanga Engkulun

## Pasal 3

Penetapan batas Desa Nanga Engkulun telah melalui tahapan :

- a. pengumpulan dan penelitian dokumen;
- b. pemilihan peta dasar; dan
- c. pembuatan garis batas diatas peta kartometrik.

#### Pasal 4

- (1) Pengumpulan dan penelitian dokumen sebagaimana dimaksud dalam Pasal 3 huruf a, meliputi:
  - a. pengumpulan dokumen batas; dan
  - b. penelitian dokumen.
- (2) Pengumpulan dokumen batas sebagaimana dimaksud pada ayat (1) huruf a, berupa pengumpulan:
  - a. dokumen yuridis pembentukan Desa;
  - b. dokumen historis; dan
  - c. dokumen terkait lainnya.
- (3) Penelitian dokumen sebagaimana dimaksud pada ayat (1) huruf b, dilakukan dengan menelusuri bukti batas Desa pada dokumen terkait batas Desa untuk mendapatkan indikasi awal garis batas.

#### Pasal 5

- (1) Pemilihan peta dasar sebagaimana dimaksud dalam Pasal 3 huruf b adalah menggunakan Peta Rupabumi Indonesia dan/atau Citra Tegak Resolusi Tinggi.
- (2) Pembuatan garis batas di atas peta sebagaimana dimaksud dalam Pasal 3 huruf c dilakukan dengan delineasi garis batas secara kartometrik.
- (3) Delineasi garis batas secara kartometrik sebagaimana dimaksud pada ayat (2) dilaksanakan melalui tahapan:
  - a. pembuatan peta kerja;
  - b. penarikan garis batas Desa di atas peta;
  - c. penentuan titik kartometris; dan
  - d. penyajian peta penetapan batas Desa.
- (4) Peta penetapan batas Desa ditandatangani oleh masing-masing Kepala Desa dan disaksikan oleh Tim PPB Des Kabupaten Sekadau.

#### Pasal 6

- (1) Setiap tahapan sebagaimana dimaksud dalam Pasal 3 sampai dengan Pasal 5 dituangkan dalam Berita Acara kesepakatan antar desa yang berbatasan.

- (2) Berita Acara sebagaimana dimaksud pada ayat (1) ditandatangani oleh Kepala Desa yang berbatasan dan Tim PPB Des Kabupaten Sekadau Kabupaten Sekadau.
- (3) Berita Acara sebagaimana dimaksud pada ayat (2) sebagai dasar pembuatan berita acara penetapan batas Desa.

## Bagian Kedua

### Batas Desa Nanga Engkulun

#### Pasal 7

- (1) Batas Desa Nanga Engkulun ditetapkan sebagai berikut:
  - a. sebelah utara : Berbatasan dengan Desa Senangak dan Desa Nanga Mongko Kecamatan Nanga Taman segmen dimulai dari Ulu Semerawai (110,588793X 0,252358Y) selanjutnya menuju Ulu Entorap Induk (110,59482X 0,254792Y) selanjutnya menuju Pengontin Manoh (110,593494X 0,256339Y) selanjutnya menuju Temawang KM 44 (110,59795X 0,259824Y) selanjutnya menuju Ulu Majing (110,600654X 0,262907Y) selanjutnya menuju Babar Ponsu (110,603333X 0,263052Y) selanjutnya menuju Rimba Bukit Ponsu (110,606056X 0,265785Y) selanjutnya menuju Rimba Bukit Ponsu 1 ( 110,608536X 0,265778Y) selanjutnya menuju Rimba Bukit Ponsu 2 (110,611762X 0,266519Y) selanjutnya menuju Ulu Mabong Inuk (110,614313X 0,2688863Y) selanjutnya menuju Mamong Inuk (110,624182X 0,272671Y)



selanjutnya menuju ut. Mamongk  
Sempangau (110,62482X  
0,273702Y) selanjutnya menuju  
ut.Mamongk Sempangau 1  
(110,625988X 0,276326Y)  
selanjutnya menuju ut. Mamongk  
Inuk (110,624334X 0,276326Y)  
selanjutnya menuju Nunok  
Bejongkar (110,626715X  
0,288956Y) selanjutnya menuju  
Nunok Bejongkar (110,626715X  
0,288956Y) selanjutnya menuju  
Benuah Puteh (110,627389X  
0,292276Y) selanjutnya menuju  
Tapangk Bagan Tonk  
(110,630382X 0,293823Y)  
selanjutnya menuju Lapisant  
(110,642711X 0,302735Y)  
selanjutnya menuju Gonttint Gage  
(110,646908X 0,308046Y)  
selanjutnya menuju S.Tubak  
(110,648561X 0,308752Y)  
selanjutnya menuju Ulu Tekatak  
(110,649118X 0,313538Y)  
selanjutnya menuju Longkam  
Engsabang Ulu Badim  
(110,65478X 0,319138Y)  
selanjutnya menuju Ulu Sejamu  
(100,657835X 0,320649Y)  
selanjutnya menuju Jatak  
Pengerawan (110,666588X  
0,329706Y) selanjutnya menuju  
Gontin Muntik (110,668089X  
0,33033Y) selanjutnya menuju  
Nanga Sebuloh (110,67056X  
0,330701Y) selanjutnya menuju  
Tabakan Pelunuk ( 110,679547X

0,335777Y) dan berakhir pada  
menuju Tebakan Merau  
(110,680625X 0,336772Y);

- b. sebelah selatan : Berbatasan dengan Desa Cenayan  
dan Desa Tamang Kecamatan  
Nanga Mahap segmen dimulai dari  
Point 65 (110,568776X 0,35089Y)  
selanjutnya menuju TK 63(  
110,589212X 0,349443  
selanjutnya menuju TK 62  
(110,593184X 0,351Y) selanjutnya  
menuju TK 61 (110,596455X  
0,347073Y) selanjutnya menuju TK  
60 (110,601775X 0,34863Y)  
selanjutnya menuju TK 59  
(110,605657X 0,351706Y)  
selanjutnya menuju TK  
22(110,634864X 0,361804Y)  
selanjutnya menuju TK 21  
(110,636023X 0,36326Y)  
selanjutnya menuju TK 20  
(110,640489X 0,367811Y)  
selanjutnya menuju TK 69  
(110,653673X 0,374Y) selanjutnya  
menuju TK 71 (110,66824X  
0,379773Y) selanjutnya menuju TK  
72 (110,672958X 0,384432Y)  
selanjutnya menuju TK 73  
(110,674054X 0,3834981Y)  
selanjutnya menuju TK 74  
(110,674585X 0,380198Y)  
selanjutnya menuju TK 76(  
110,680731X 0,381139Y)  
selanjutnya menuju 77(  
110,685009X 0,382804Y)  
selanjutnya menuju TK 78  
(110,69094X 0,383492Y)

selanjutnya menuju 79(110,693178X 0,38845Y)  
selanjutnya menuju TK 80(110,695595X 0,392422Y)  
selanjutnya menuju TK 57(110,704312X 0,398628Y) dan berakhir pada TK 58 (110,707655X 0,399126Y);

c. sebelah barat : Berbatasan dengan Kabupaten Sanggau segmen dimulai dari TK47 (110,578647X 0,253635Y)  
selanjutnya menuju TK 48(110,56949X 0,254096Y)  
selanjutnya menuju TK 49(110,56372X 0,275157Y)  
selanjutnya menuju TK 50(110,56513X 0,285995Y)  
selanjutnya menuju TK 51(110,564671X 0,295965Y)  
selanjutnya menuju TK 52(110,565876X 0,297883Y)  
selanjutnya menuju TK 56(110,545304X 0,331447Y)  
selanjutnya menuju TK 55(110,542383X 0,339281Y)  
selanjutnya menuju TK 54(110,541888X 0,354652Y)  
selanjutnya menuju TK 53(110,554505X 0,349786Y)  
selanjutnya menuju TK 68(110,558801X 0,35117Y) dan berakhir pada TK 67 (110,568776X 0,35089Y);

d. sebelah timur : Berbatasan dengan Desa Landau Kumpai Kecamatan Nanga Mahap segmen dimulai dari TK 35(110,711717X 0,398185Y)



selanjutnya menuju TK 36  
(110,719788X 0,39757Y)  
selanjutnya menuju TK 38  
(110,720875X 0,392631Y)  
selanjutnya menuju TK 39  
(110,718781X 0,388424Y)  
selanjutnya menuju TK 83 (  
110,723903X 0,380508Y)  
selanjutnya menuju TK 82  
(110,726935X 0,367564) dan  
berakhir pada TK 81 (110,721041X  
0,359714Y).

- (2) Batas Desa sebagaimana dimaksud pada ayat (1) dituangkan dalam peta penetapan batas Desa Nanga Engkulun sebagaimana tercantum dalam Lampiran I sebagai bagian yang tidak terpisahkan dari Peraturan Bupati ini.
- (3) Salinan berita acara penetapan batas Desa sebagaimana dimaksud pada ayat (1) yang terdiri dari :
- a. berita acara pengumpulan dan penelitian dokumen batas desa;
  - b. berita acara pemilihan peta dasar;
  - c. berita acara kesepakatan penetapan batas desa; dan
  - d. berita acara pelacakan batas wilayah desa secara kartometrik.
- tercantum dalam Lampiran II sebagai bagian yang tidak terpisahkan dari Peraturan Bupati ini.
- (4) Penetapan batas Desa sebagaimana dimaksud pada ayat (2) dilaksanakan dengan berpedoman pada peraturan perundang-undangan.

### BAB III

#### KETENTUAN LAIN-LAIN

##### Pasal 8

- (1) Titik Koordinat sebagaimana dimaksud dalam Pasal 7 ayat (1) bersifat tetap dan tidak berubah akibat perubahan nama dusun, desa dan/atau kecamatan.

- (2) Batas Desa sebagaimana dimaksud dalam Pasal 7 ayat (2) menentukan batas-batas wilayah desa secara administratif sehingga tidak mengubah, mengurangi, menambah atau menghapus luasan atau batas-batas kawasan tertentu, hak atas tanah, hak ulayat dan hak adat serta hak lainnya pada masyarakat.

#### BAB IV KETENTUAN PENUTUP

##### Pasal 9

Peraturan Bupati ini mulai berlaku pada tanggal diundangkan. Agar setiap orang mengetahuinya, memerintahkan pengundangan Peraturan Bupati ini dengan penempatannya dalam Berita Daerah Kabupaten Sekadau.

ditetapkan di Sekadau  
pada tanggal 4 Mei 2020

BUPATI SEKADAU,

TTD

RUPINUS

Diundangkan di Sekadau  
pada tanggal 4 Mei 2020


SEKRETARIS DAERAH KABUPATEN SEKADAU,

TTD

ZAKARIA

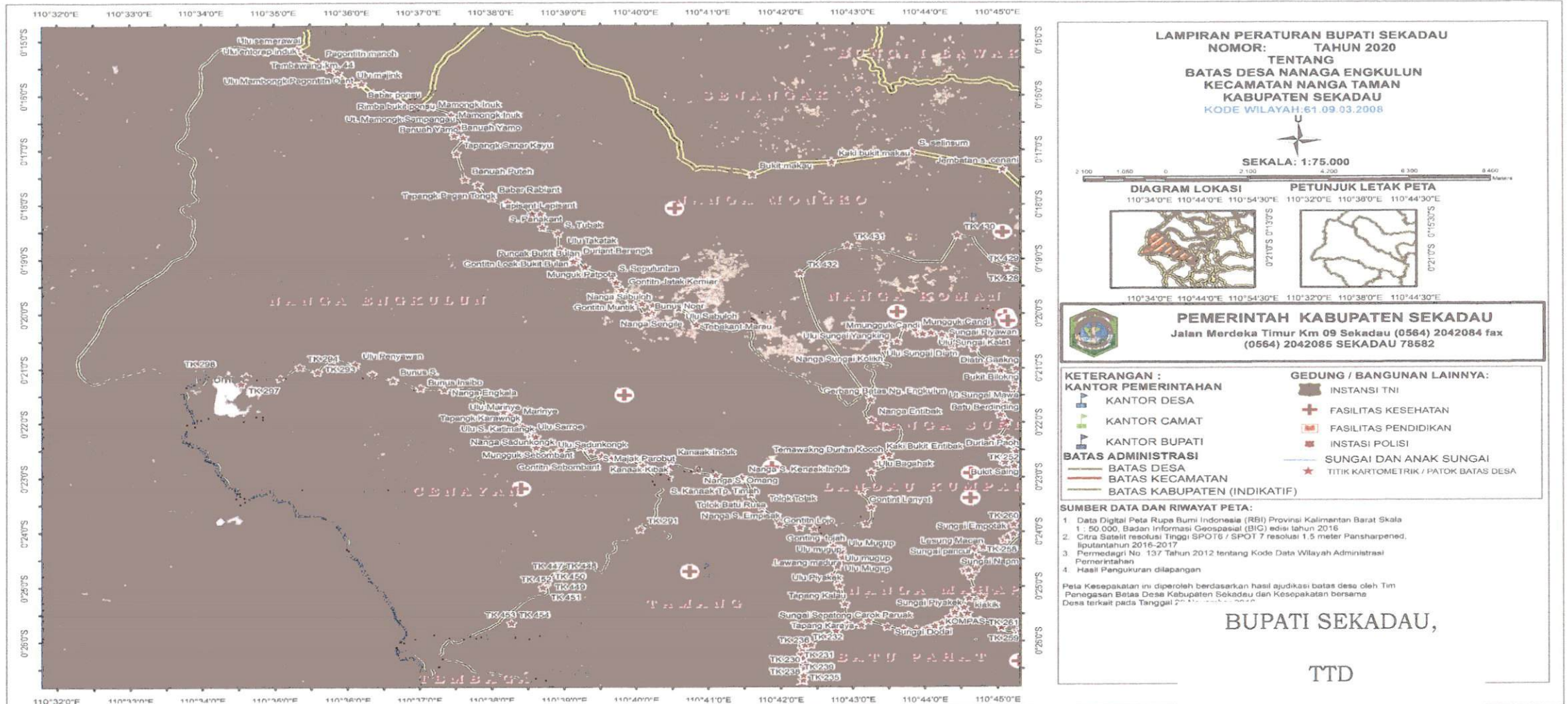
BERITA DAERAH KABUPATEN SEKADAU TAHUN 2020 NOMOR 29

Salinan sesuai dengan aslinya  
Kepala Bagian Hukum  
Sekretariat Daerah Kabupaten Sekadau,



RADIUS, SH  
Pembina (IV/a)  
NIP. 19810910 200803 1 001

LAMPIRAN I : PERATURAN BUPATI SEKADAU  
 NOMOR : 29 TAHUN 2020  
 TENTANG : PETA PENETAPAN BATAS DESA NANGA ENKGULUN  
 KECAMATAN NANGA TAMAN KABUPATEN SEKADAU



BUPATI SEKADAU,

TTD

RUPINUS

Salinan sesuai dengan aslinya  
 Kepala Bagian Hukum  
 Sekretariat Daerah Kabupaten Sekadau,

*RADIUS, SH*  
 RADIUS, SH  
 Pembina (IV/a)  
 NIP. 19810910 200803 1 001



LAMPIRAN II : PERATURAN BUPATI SEKADAU  
NOMOR : 29 TAHUN 2020  
TENTANG : PETA PENETAPAN BATAS DESA NANGA  
ENGKULUN KECAMATAN NANGA TAMAN  
KABUPATEN SEKADAU

Form. 1

**BERITA ACARA**  
**PENGUMPULAN DAN PENELITIAN DOKUMEN BATAS DESA**  
**PENETAPAN DAN PENEGASAN BATAS DESA**

Nomor : 590.2/011/2007/Pem.2018  
Nomor : 590.2/02/2008/Pem.2018

Pada hari ini Senin tanggal Dua Puluh Enam bulan November tahun Dua ribu Delapan belas bertempat di Kabupaten Sekadau Provinsi Kalimantan Barat telah dilaksanakan pengumpulan dan penelitian dokumen-dokumen batas, antara Desa Nanga Engkulun dengan Desa Nanga Mongko dengan hasil sebagai berikut:

1. Dokumen-dokumen batas Desa Nanga Engkulun dengan Desa Nanga Mongko yang disepakati adalah:
  - a. UU Nomor 34 Tahun 2003 tentang Pembentukan Kabupaten Melawi dan Kabupaten Sekadau di Provinsi Kalimantan Barat
  - b. SK Menteri Dalam Negeri Nomor 137 tahun 2017 tentang dengan Kode Data Wilayah Administrasi Pemerintahan
  - c. SK Gubernur Kalbar Nomor 353 Tahun 1987 tentang Penyatuan Desa dalam rangka Penataan Kembali Desa di Kalimantan Barat.
  - d. Peraturan Daerah Kabupaten Sekadau Nomor 8 Tahun 2011 tentang Pembentukan Desa di kecamatan Sekadau Hilir, Sekadau Hulu, Nanga Taman, Nanga Mahap, Belitang Hulu, Belitang Hilir dan Belitang di Kabupaten Sekadau
2. Batas antara Desa Nanga Engkulun dengan Desa Nanga Mongko melewati fitur alam/ buatan sebagai berikut:
  - a. TK. 61.09.03.2008-04.2008-04.2009-03-01),
  - b. TK. 61.09.03.2007-03.2008-03-01,
  - c. TK. 61.09.03.2007-03.2008-03-02,
  - d. TK. 61.09.03.2007-03.2008-03-03,
  - e. TK. 61.09.03.2007-03.2008-03-04,
  - f. TK. 61.09.03.2007-03.2008-03-05,
  - g. TK. 1.09.03.2007-03.2008-03-06,
  - h. TK. 61.09.03.2007-03.2008-03-07
  - i. TK. 61.09.03.2007-03.2008-03-08,
  - j. TK. 61.09.03.2007-03.208-03-09,
  - k. TK. 61.09.03.2007-03.2008-03-10,
  - l. TK. 61.09.03.2007-03.2008-03-11,
  - m. TK. 61.09.03.2007-03.2008-03-12,
  - n. TK. 61.09.03.2007-03.2008-03-13,
  - o. TK. 61.09.03.2007-03.2008-03-14,
  - p. TK. 61.09.03.2007-03.2008-03-15,
  - q. TK. 61.09.03.2007-03.2008-03-16,
  - r. TK. 61.09.03.2007-03.2008-03-17,
  - s. TK. 61.09.03.2007-03.2008-03-18,
  - t. TK. 61.09.03.2007-03.2008-03-19,
  - u. TK. 61.09.03.2007-03.2008-03-20,
  - v. TK. 61.09.03.2007-03.2008-03-21,
  - w. TK. 61.09.03.2007-03.2008-03-22,
  - x. TK. 61.09.03.2007-03.2008-03-23,
  - y. TK. 61.09.03.2007-03.2008-03-24,
  - z. TK. 61.09.03.2007-03.2008-03-25,
  - aa. TK. 61.09.03.2007-03.2008-03-26,
  - bb. TK. 61.09.03.2007-03.2008-03-27,
  - cc. TK. 61.09.03.2007-03.2008-03-28,

dd. TK. 61.09.03.2007-03.2008-03-28,  
ee. TK. 61.09.03.2007-03.2008-03-01.

Data lebih rinci mengenai hasil penelitian dokumentasi batas Desa Nomor :  
....., terlampir.

TIM PENETAPAN DAN PENEGASAN BATAS DESA

Desa Nanga Engkulun


1. Yusminto
2. Lusius CASOL

Desa Nanga Mongko

1. Yoseph
2. SABARDIN

Menyetujui,

Kepala Desa Nanga Engkulun



Menyetujui,

Kepala Desa Nanga Mongko



TIM PENETAPAN DAN PENEGASAN BATAS DESA  
KABUPATEN SEKADAU

**FENDY, S. Sos, M. Si**

Pembina Utama Muda ( IV/c )  
NIP.19620810 198503 1 011

**BERITA ACARA  
PEMILIHAN PETA DASAR  
PENETAPAN DAN PENEGASAN BATAS DESA**

Nomor 590.2/08/2007/pean 2018  
Nomor 590.2/06/2008/pean 2018

Pada hari ini Senin tanggal Dua Puluh Enam bulan November tahun Dua Ribu Delapan Belas telah dilaksanakan pemilihan peta dasar untuk penetapan batas antara Desa Engkulun Kecamatan Nanga Taman dengan Desa Nanga Mongko Kecamatan Nanga Taman dengan hasil kesepakatan sebagai berikut:

Peta Dasar yang digunakan adalah :

1. Peta Rupa Bumi Indonesia (RBI) skala 1 : 50.000, terbitan Badan Informasi Geospasial tahun 2016
2. Citra Satelit Spot 6/7 resolusi 1,5 meter (Pansharpened) liputan tahun 2016-2017

Demikian berita acara ini dibuat, agar digunakan semestinya.

**TIM PENETAPAN DAN PENEGASAN BATAS DESA**

Desa Engkulun

Desa Nanga Mongko

1. Yusmito

1. Joseph

2. Lisuc Cagol


2. SABARDIN

Menyetujui,

Menyetujui,

Kepala Desa Engkulun

Kepala Desa Nanga Mongko

  
KASIANUS SAMISI

  
Deraung

**TIM PENETAPAN DAN PENEGASAN BATAS DESA**

KABUPATEN SEKADAU



**FENDY, S.Sos, M.Si**  
Pembina Utama Muda  
NIP. 19620810 198503 1 011



**BERITA ACARA KESEPAKATAN  
PENETAPAN BATAS DESA**

Nomor ..... *590.2/10/2007/Pea 2018*

Pada hari ini Kamis tanggal Dua Puluh Sembilan bulan November tahun Dua ribu Delapan belas bertempat di Kabupaten Sekadau Provinsi Kalimantan Barat telah disepakati batas wilayah antara Desa Nanga Mongko dengan Desa Nanga Engkulun dengan hasil sebagai berikut:

1. Peta penetapan Batas Desa :
  - a. Peta Penetapan Batas Desa Nanga Mongko
2. Cakupan Wilayah Desa Nanga Mongko meliputi:
  1. Nanga Mongko;
  2. Leminang;
  3. Sarik.
3. Deskripsi segmen batas antara Desa Nanga Mongko dengan Desa Nanga Engkulun adalah sebagai berikut :

telah disepakati segmen dimulai dari Pertigaan Desa Nanga Suri, Landau Kumpai dan Nanga Engkulun di Gerbang Batas Nanga Engkulun (TK. 61.09.03.2008-04.2008-04.2009-03-01), menuju TK. 27A (TK. 61.09.03.2007-03.2008-03-01), menuju Tekabank Marau (TK. 61.09.03.2007-03.2008-03-02), menuju Ulu Sebuloh (TK. 61.09.03.2007-03.2008-03-03), menuju Nanga Sebuluh (TK. 61.09.03.2007-03.2008-03-04), menuju Nanga Sengile (TK. 61.09.03.2007-03.2008-03-05), menuju Bunus Noer (TK. 61.09.03.2007-03.2008-03-06), menuju Gontitn Muntik (TK. 61.09.03.2007-03.2008-03-07) menuju Jatak Ayau-Jatak Perupok (TK. 61.09.03.2007-03.2008-03-08), menuju Gontitn Jatak Keminar (TK. 61.09.03.2007-03.2008-03-09), menuju Munguk Patpota (TK. 61.09.03.2007-03.2008-03-10), menuju S. Sepuluntan (TK. 61.09.03.2007-03.2008-03-11), menuju Longkam Engsabang Ulu Bediatn (TK. 61.09.03.2007-03.2008-03-12), menuju Gontitn Loak Bukit Bulan (TK. 61.09.03.2007-03.2008-03-13), menuju Puncak Bukit Bulan (TK. 61.09.03.2007-03.2008-03-14), menuju Ulu Takatak (TK. 61.09.03.2007-03.2008-03-15), menuju S. Tubak (TK. 61.09.03.2007-03.2008-03-16), menuju Sungai Panakant (TK. 61.09.03.2007-03.2008-03-17), kearah utara menuju Lapisant (TK. 61.09.03.2007-03.2008-03-18), kearah barat menuju Lapisant Dua (TK. 61.09.03.2007-03.2008-03-19), menuju Diatn Poitn Penyoang (TK. 61.09.03.2007-03.2008-03-20), menuju Babar Rabiattn (TK. 61.09.03.2007-03.2008-03-21), menuju Tapangk Bagan Tongk (TK. 61.09.03.2007-03.2008-03-22), menuju Banuah Puteh (TK. 61.09.03.2007-03.2008-03-23), menuju Tapang Sanar Kayu (TK. 61.09.03.2007-03.2008-03-24), menuju Banuah Yamo (TK. 61.09.03.2007-03.2008-03-25), menuju Banuah Yamo Dua (TK. 61.09.03.2007-03.2008-03-26), menuju Ut Mamongk Sampangau (TK. 61.09.03.2007-03.2008-03-27), menuju Mamong Inuk (TK. 61.09.03.2007-03.2008-03-28), menuju Mamongk Inuk Dua (TK. 61.09.03.2007-03.2008-03-28), dan berakhir di TK. 42A di Ulu Mamongk Inuk (TK. 61.09.03.2007-03.2008-03-01).

4. Daftar koordinat titik kartometrik batas desa hasil dari penetapan batas desa tersebut adalah sebagai berikut:

Nama Titik	Koordinat							
	Geografis						UTM	
	Bujur			Lintang			X(m)	Y(m)
	°	'	"	°	'	"		
1. TK. 61.09.03.2008- 04.2008- 04.2009-03-01	110	38	42,24	0	-18	-24,73	460,505,00	-33,919,00
2. TK. 61.09.03.2007- 03.2008-03-01	110	38	40,49	0	-18	-9,85	460,451,00	-33,462,00
3. TK. 61.09.03.2007- 03.2008-03-02	110	40	50,25	0	-20	-12,38	464,462,00	-37,224,00
4. TK. 61.09.03.2007- 03.2008-03-03	110	40	35,24	0	-19	-54,66	463,998,00	-36,680,00
5. TK. 61.09.03.2007- 03.2008-03-04	110	40	14,02	0	-19	-50,52	463,342,00	-36,553,00
6. TK. 61.09.03.2007- 03.2008-03-05	110	40	13,27	0	-19	-59,09	463,319,00	-36,816,00
7. TK. 61.09.03.2007- 03.2008-03-06	110	40	9,45	0	-20	-0,72	463,201,00	-36,866,00
8. TK. 61.09.03.2007- 03.2008-03-07	110	40	5,12	0	-19	-49,19	463,067,00	-36,512,00
9. TK. 61.09.03.2007- 03.2008-03-08	110	39	55,61	0	-19	-46	462,773,00	-36,414,00
10. TK. 61.09.03.2007- 03.2008-03-09	110	39	48,14	0	-19	-33,91	462,542,00	-36,043,00
11. TK. 61.09.03.2007- 03.2008-03-10	110	39	43,51	0	-19	-25,77	462,399,00	-35,793,00
12. TK. 61.09.03.2007- 03.2008-03-11	110	39	39,82	0	-19	-19,48	462,285,00	-35,600,00
13. TK. 61.09.03.2007- 03.2008-03-12	110	39	17,21	0	-19	-8,9	461,586,00	-35,275,00
14. TK. 61.09.03.2007- 03.2008-03-13	110	39	9,99	0	-19	-0,82	461,363,00	-35,027,00
15. TK. 61.09.03.2007- 03.2008-03-14	110	39	7,95	0	-19	-2,71	461,300,00	-35,085,00
16. TK. 61.09.03.2007- 03.2008-03-15	110	38	56,83	0	-18	-48,74	460,956,00	-34,656,00
17. TK. 61.09.03.2007-	110	38	54,82	0	-18	-31,51	460,894,00	-34,127,00



03.2008-03-16								
18. TK. 61.09.03.2007- 03.2008-03-17	110	38	42,24	0	-18	-24,73	460.505,00	-33.919,00
19. TK. 61.09.03.2007- 03.2008-03-18	110	38	40,49	0	-18	-9,85	460.451,00	-33.462,00
20. TK. 61.09.03.2007- 03.2008-03-19	110	38	33,76	0	-18	-9,85	460.243,00	-33.462,00
21. TK. 61.09.03.2007- 03.2008-03-20	110	38	13,41	0	-17	-57,47	459.614,00	-33.082,00
22. TK. 61.09.03.2007- 03.2008-03-21	110	38	0,21	0	-17	-52,49	459.206,00	-32.929,00
23. TK. 61.09.03.2007- 03.2008-03-22	110	37	49,37	0	-17	-37,76	458.871,00	-32.477,00
24. TK. 61.09.03.2007- 03.2008-03-23	110	37	38,6	0	-17	-32,19	458.538,00	-32.306,00
25. TK. 61.09.03.2007- 03.2008-03-24	110	37	31,42	0	-17	-3,73	458.316,00	-31.432,00
26. TK. 61.09.03.2007- 03.2008-03-25	110	37	37,34	0	-16	-46,21	458.499,00	-30.894,00
27. TK. 61.09.03.2007- 03.2008-03-26	110	37	29,61	0	-16	-44,09	458.260,00	-30.829,00
28. TK. 61.09.03.2007- 03.2008-03-27	110	37	33,56	0	-16	-34,77	458.382,00	-30.543,00
29. TK. 61.09.03.2007- 03.2008-03-28	110	37	27,05	0	-16	-21,62	458.181,00	-30.139,00
30. TK. 61.09.03.2007- 03.2008-03-29	110	37	10,26	0	-16	-12,66	457.662,00	-29.864,00
31. TK. 61.09.03.2007- 03.2008-03-01	110	36	55.98	0	-16	-9.95	457.220,44	-99.70219



Garis Batas hasil penetapan batas desa ini merupakan batas indikatif yang menjadi dasar untuk proses penegasan batas desa.

Demikian berita acara ini dibuat dengan sesungguhnya untuk digunakan sebagaimana mestinya.





TIM PENETAPAN DAN PENEGASAN BATAS DESA

Desa Nanga Mongko

1. Joseph 
2. SABARDIN 



Desa Nanga Engkulun

1. YUSMIRA 
2. LUSIUS CADET 

Menyetujui,  
Kepala Desa Nanga Mongko


Menyetujui,  
Kepala Desa Nanga Engkulun

  
  
KASIANUS SAMSI

TIM PENETAPAN DAN PENEGASAN BATAS DESA  
KABUPATEN SEKADAU  
Sekretaris,



**FENDY, S.Sos, M.Si**  
Pembina Utama Muda  
NIP. 19620810 198503 1 011

**BERITA ACARA KESEPAKATAN  
PENETAPAN BATAS DESA**Nomor: 590.2/08/2008/Pem 2018

Pada hari ini Kamis tanggal Dua Puluh Sembilan bulan November tahun Dua ribu Delapan belas bertempat di Kabupaten Sekadau Provinsi Kalimantan Barat telah disepakati batas wilayah antara Desa Nanga Engkulun dengan Desa Nanga Mongko dengan hasil sebagai berikut:

1. Peta penetapan Batas Desa :
  - a. Peta Penetapan Batas Nanga Engkulun
2. Cakupan Wilayah Nanga Engkulun meliputi:
  1. Nanga Engkulun;
  2. Kure;
  3. Iloh;
  4. Setangui;
  5. Mulai.
3. Deskripsi segmen batas antara Desa Nanga Mongko dengan Desa Nanga Engkulun adalah sebagai berikut:

telah disepakati segmen dimulai dari Pertigaan Desa Nanga Suri, Landau Kumpai dan Nanga Engkulun di Gerbang Batas Nanga Engkulun (TK. 61.09.03.2008-04.2008-04.2009-03-01), menuju TK. 27A (TK. 61.09.03.2007-03.2008-03-01), menuju Tekabank Marau (TK. 61.09.03.2007-03.2008-03-02), menuju Ulu Sebuloh (TK. 61.09.03.2007-03.2008-03-03), menuju Nanga Sebuluh (TK. 61.09.03.2007-03.2008-03-04), menuju Nanga Sengile (TK. 61.09.03.2007-03.2008-03-05), menuju Bunus Noer (TK. 61.09.03.2007-03.2008-03-06), menuju Gontitn Muntik (TK. 61.09.03.2007-03.2008-03-07), menuju Jatak Ayau-Jatak Perupok (TK. 61.09.03.2007-03.2008-03-08), menuju Gontitn Jatak Keminar (TK. 61.09.03.2007-03.2008-03-09), menuju Munguk Patpota (TK. 61.09.03.2007-03.2008-03-10), menuju S. Sepuluntan (TK. 61.09.03.2007-03.2008-03-11), menuju Longkam Engsabang Ulu Bediatn (TK. 61.09.03.2007-03.2008-03-12), menuju Gontitn Loak Bukit Bulan (TK. 61.09.03.2007-03.2008-03-13), menuju Puncak Bukit Bulan (TK. 61.09.03.2007-03.2008-03-14), menuju Ulu Takatak (TK. 61.09.03.2007-03.2008-03-15), menuju S. Tubak (TK. 61.09.03.2007-03.2008-03-16), menuju Sungai Panakant (TK. 61.09.03.2007-03.2008-03-17), kearah utara menuju Lapisant (TK. 61.09.03.2007-03.2008-03-18), kearah barat menuju Lapisant Dua (TK. 61.09.03.2007-03.2008-03-19), menuju Diatn Poitn Penyoang (TK. 61.09.03.2007-03.2008-03-20), menuju Babar Rabiattn (TK. 61.09.03.2007-03.2008-03-21), menuju Tapangk Bagan Tongk (TK. 61.09.03.2007-03.2008-03-22), menuju Banuah Puteh (TK. 61.09.03.2007-03.2008-03-23), menuju Tapang Sanar Kayu (TK. 61.09.03.2007-03.2008-03-24), menuju Banuah Yamo (TK. 61.09.03.2007-03.2008-03-25), menuju Banuah Yamo Dua (TK. 61.09.03.2007-03.2008-03-26), menuju Ut Mamongk Sampangau (TK. 61.09.03.2007-03.2008-03-27), menuju Mamong Inuk (TK. 61.09.03.2007-03.2008-03-28), menuju Mamongk Inuk Dua (TK. 61.09.03.2007-03.2008-03-28), dan berakhir di TK. 42A di Ulu Mamongk Inuk (TK. 61.09.03.2007-03.2008-03-01).

4. Daftar koordinat titik kartometrik batas desa hasil dari penetapan batas desa tersebut adalah sebagai berikut:

Nama Titik	Koordinat							
	Geografis						UTM	
	Bujur			Lintang			X(m)	Y(m)
	°	'	''	°	'	''		
1. TK. 61.09.03.2008- 04.2008-04.2009- 03-01	110	38	42,24	0	-18	-24,73	460,505,00	-33,919,00
2. TK. 61.09.03.2007- 03.2008-03-01	110	38	40,49	0	-18	-9,85	460,451,00	-33,462,00
3. TK. 61.09.03.2007- 03.2008-03-02	110	40	50,25	0	-20	-12,38	464.462,00	-37.224,00
4. TK. 61.09.03.2007- 03.2008-03-03	110	40	35,24	0	-19	-54,66	463.998,00	-36.680,00
5. TK. 61.09.03.2007- 03.2008-03-04	110	40	14,02	0	-19	-50,52	463.342,00	-36.553,00
6. TK. 61.09.03.2007- 03.2008-03-05	110	40	13,27	0	-19	-59,09	463.319,00	-36.816,00
7. TK. 61.09.03.2007- 03.2008-03-06	110	40	9,45	0	-20	-0,72	463.201,00	-36.866,00
8. TK. 61.09.03.2007- 03.2008-03-07	110	40	5,12	0	-19	-49,19	463.067,00	-36.512,00
9. TK. 61.09.03.2007- 03.2008-03-08	110	39	55,61	0	-19	-46	462.773,00	-36.414,00
10. TK. 61.09.03.2007- 03.2008-03-09	110	39	48,14	0	-19	-33,91	462.542,00	-36.043,00
11. TK. 61.09.03.2007- 03.2008-03-10	110	39	43,51	0	-19	-25,77	462.399,00	-35.793,00
12. TK. 61.09.03.2007- 03.2008-03-11	110	39	39,82	0	-19	-19,48	462.285,00	-35.600,00
13. TK. 61.09.03.2007- 03.2008-03-12	110	39	17,21	0	-19	-8,9	461.586,00	-35.275,00
14. TK. 61.09.03.2007- 03.2008-03-13	110	39	9,99	0	-19	-0,82	461.363,00	-35.027,00
15. TK. 61.09.03.2007- 03.2008-03-14	110	39	7,95	0	-19	-2,71	461.300,00	-35.085,00
16. TK. 61.09.03.2007- 03.2008-03-15	110	38	56,83	0	-18	-48,74	460.956,00	-34.656,00
17. TK. 61.09.03.2007- 03.2008-03-16	110	38	54,82	0	-18	-31,51	460.894,00	-34.127,00
18. TK. 61.09.03.2007- 03.2008-03-17	110	38	42,24	0	-18	-24,73	460.505,00	-33.919,00
19. TK. 61.09.03.2007-	110	38	40,49	0	-18	-9,85	460.451,00	-33.462,00





03.2008-03-18									
20. TK. 61.09.03.2007- 03.2008-03-19	110	38	33,76	0	-18	-9,85	460.243,00	-33.462,00	
21. TK. 61.09.03.2007- 03.2008-03-20	110	38	13,41	0	-17	-57,47	459.614,00	-33.082,00	
22. TK. 61.09.03.2007- 03.2008-03-21	110	38	0,21	0	-17	-52,49	459.206,00	-32.929,00	
23. TK. 61.09.03.2007- 03.2008-03-22	110	37	49,37	0	-17	-37,76	458.871,00	-32.477,00	
24. TK. 61.09.03.2007- 03.2008-03-23	110	37	38,6	0	-17	-32,19	458.538,00	-32.306,00	
25. TK. 61.09.03.2007- 03.2008-03-24	110	37	31,42	0	-17	-3,73	458.316,00	-31.432,00	
26. TK. 61.09.03.2007- 03.2008-03-25	110	37	37,34	0	-16	-46,21	458.499,00	-30.894,00	
27. TK. 61.09.03.2007- 03.2008-03-26	110	37	29,61	0	-16	-44,09	458.260,00	-30.829,00	
28. TK. 61.09.03.2007- 03.2008-03-27	110	37	33,56	0	-16	-34,77	458.382,00	-30.543,00	
29. TK. 61.09.03.2007- 03.2008-03-28	110	37	27,05	0	-16	-21,62	458.181,00	-30.139,00	
30. TK. 61.09.03.2007- 03.2008-03-29	110	37	10,26	0	-16	-12,66	457.662,00	-29.864,00	
31. TK. 61.09.03.2007- 03.2008-03-01	110	36	55,98	0	-16	-9,95	457.220,44	-99.70219	

Garis Batas hasil penetapan batas desa ini merupakan batas indikatif yang menjadi dasar untuk proses penegasan batas desa.



Demikian berita acara ini dibuat dengan sesungguhnya untuk digunakan sebagaimana mestinya.

TIM PENETAPAN DAN PENEGASAN BATAS DESA



Desa Nanga Mongko

1. Joseph 
2. SABARDIN 

Desa Nanga Engkulun

1. XUSMITO 
2. LUSIUS CAGET 

Menyetujui,  
Kepala Desa Nanga Mongko



Menyetujui,  
Kepala Desa Nanga Engkulun



TIM PENETAPAN DAN PENEGASAN BATAS DESA  
KABUPATEN SEKADAU  
Sekretaris,



**FENDY, S.Sos, M.Si**  
Pembina Utama Muda  
NIP. 19620810 198503 1 011

**BERITA ACARA**  
**PELACAKAN BATAS WILAYAH DESA SECARA KARTOMETRIK**

Pada hari ini Kamis tanggal Dua Puluh Sembilan bulan November tahun Dua ribu Delapan belas telah dilaksanakan pelacakan garis batas dalam rangka penegasan batas antara Desa Nanga Mongko Kecamatan Nanga Taman dengan Desa Nanga Engkulun Kecamatan Nanga Taman yang dilaksanakan di Kabupaten Sekadau dengan hasil kesepakatan sebagai berikut:

1. Peta kerja yang digunakan dalam kegiatan pelacakan batas desa dibuat menggunakan data :
  - a. Peta Rupa Bumi Indonesia (RBI) skala 1 : 50.000, terbitan Badan Informasi Geospasial tahun 2016
  - b. Citra Satelit Spot 6/7 resolusi 1,5 meter (Pansharpened) liputan tahun 2016-2017
  - c. Hasil Pengukuran / Pengambilan koordinat dilapangan

2. Deskripsi segmen batas

segmen dimulai dari Pertigaan Desa Nanga Suri, Landau Kumpai dan Nanga Engkulun di Gerbang Batas Nanga Engkulun (TK. 61.09.03.2008-04.2008-04.2009-03-01), menuju TK. 27A (TK. 61.09.03.2007-03.2008-03-01), menuju Tekabank Marau (TK. 61.09.03.2007-03.2008-03-02), menuju Ulu Sebuloh (TK. 61.09.03.2007-03.2008-03-03), menuju Nanga Sebuluh (TK. 61.09.03.2007-03.2008-03-04), menuju Nanga Sengile (TK. 61.09.03.2007-03.2008-03-05), menuju Bunus Noer (TK. 61.09.03.2007-03.2008-03-06), menuju Gontitn Muntik (TK. 61.09.03.2007-03.2008-03-07) menuju Jatak Ayau-Jatak Perupok (TK. 61.09.03.2007-03.2008-03-08), menuju Gontitn Jatak Keminar (TK. 61.09.03.2007-03.2008-03-09), menuju Munguk Patpota (TK. 61.09.03.2007-03.2008-03-10), menuju S. Sepuluntan (TK. 61.09.03.2007-03.2008-03-11), menuju Longkam Engsabang Ulu Bediatn (TK. 61.09.03.2007-03.2008-03-12), menuju Gontitn Loak Bukit Bulan (TK. 61.09.03.2007-03.2008-03-13), menuju Puncak Bukit Bulan (TK. 61.09.03.2007-03.2008-03-14), menuju Ulu Takatak (TK. 61.09.03.2007-03.2008-03-15), menuju S. Tubak (TK. 61.09.03.2007-03.2008-03-16), menuju Sungai Panakant (TK. 61.09.03.2007-03.2008-03-17), kearah utara menuju Lapisant (TK. 61.09.03.2007-03.2008-03-18), kearah barat menuju Lapisant Dua (TK. 61.09.03.2007-03.2008-03-19), menuju Diatn Poitn Penyoang (TK. 61.09.03.2007-03.2008-03-20), menuju Babar Rabiattn (TK. 61.09.03.2007-03.2008-03-21), menuju Tapangk Bagan Tongk (TK. 61.09.03.2007-03.2008-03-22), menuju Banuah Puteh (TK. 61.09.03.2007-03.2008-03-23), menuju Tapang Sanar Kayu (TK. 61.09.03.2007-03.2008-03-24), menuju Banuah Yamo (TK. 61.09.03.2007-03.2008-03-25), menuju Banuah Yamo Dua (TK. 61.09.03.2007-03.2008-03-26), menuju Ut Mamongk Sampangau (TK. 61.09.03.2007-03.2008-03-27), menuju Mamong Inuk (TK. 61.09.03.2007-03.2008-03-28), menuju Mamong Inuk Dua (TK. 61.09.03.2007-03.2008-03-28), dan berakhir di TK. 42A di Ulu Mamongk Inuk (TK. 61.09.03.2007-03.2008-03-01) telah di sepakati.

Demikian berita acara ini dibuat dengan sesungguhnya untuk digunakan sebagaimana mestinya.



Yang Bersepakat,

Kepala Desa Nanga Mongko



Kepala Desa Nanga Engkulun



Mengetahui;  
TIM PENETAPAN DAN PENEGASAN BATAS DESA  
KABUPATEN SEKADAU  
Sekretaris,

**FENDY, S.Sos, M.Si**

Pembina Utama Muda

NIP. 19620810 198503 1 011

**BERITA ACARA**  
**PENGUMPULAN DAN PENELITIAN DOKUMEN BATAS DESA**  
**PENETAPAN DAN PENEGASAN BATAS DESA**

Nomor : 590.2/11/2008/Pem2008  
 Nomor : 590.2/20/2008/Pem2008

Pada hari ini Selasa tanggal Dua Puluh Tujuh bulan Januuari tahun Dua ribu Dua Puluh bertempat di Kabupaten Sekadau Provinsi Kalimantan Barat telah dilaksanakan pengumpulan dan penelitian dokumen-dokumen batas, antara Desa Landau Kumpai Kecamatan Nanga Mahap dengan Desa Nanga Engkulun Kecamatan Nanga Taman dengan hasil sebagai berikut:

1. Dokumen-dokumen batas Desa Landau Kumpai dengan Desa Nanga Engkulun yang disepakati adalah:
  - a. UU Nomor 34 Tahun 2003 tentang Pembentukan Kabupaten Melawi dan Kabupaten Sekadau di Provinsi Kalimantan Barat
  - b. SK Menteri Dalam Negeri Nomor 137 tahun 2017 tentang dengan Kode Data Wilayah Administrasi Pemerintahan
  - c. SK Gubernur Kalbar Nomor 353 Tahun 1987 tentang Penyatuan Desa dalam rangka Penataan Kembali Desa di Kalimantan Barat.
  - d. Peraturan Daerah Kabupaten Sekadau Nomor 8 Tahun 2011 tentang Pembentukan Desa di kecamatan Sekadau Hilir, Sekadau Hulu, Nanga Taman, Nanga Mahap, Belitang Hulu, Belitang Hilir dan Belitang di Kabupaten Sekadau
2. Batas antara Desa Landau Kumpai dengan Desa Nanga Engkulun melewati fitur alam/ buatan sebagai berikut:
  - a) (TK. 61.09.03.2008-04.2008-04.2009-03-01);
  - b) (TK. 61.09.03.2008-04.2008-03-01);
  - c) (TK. 61.09.03.2008-04.2008-03-02);
  - d) (TK. 61.09.03.2008-04.2008-03-03);
  - e) (TK. 61.09.03.2008-04.2008-03-04);
  - f) (TK. 61.09.03.2008-04.2008-03-05);
  - g) (TK. 61.09.03.2008-04.2008-03-06);
  - h) (TK. 61.09.03.2008-04.2008-03-07);
  - i) (TK. 61.09.03.2008-04.2008-03-08);
  - j) (TK. 61.09.03.2008-04.2008-03-09);
  - k) (TK. 61.09.03.2008-04.2008-03-10);
  - l) (TK. 61.09.03.2008-04.2008-03-11);
  - m) (TK. 61.09.03.2008-04.2008-04.2012-03-01).

Data lebih rinci mengenai hasil penelitian dokumentasi batas Desa Nomor :  
 ..... , terlampir.

TIM PENETAPAN DAN PENEGASAN BATAS DESA

Desa Landau Kumpai

1. Oktavianus Ahui
2. Nikolaus Niko

Desa Nanga Engkulun

1. B. Buyang
2. David

Menyetujui,


Kepala Desa Landau Kumpai



ST. ROBINSON KRUSAU

Menyetujui,

Kepala Desa Nanga Engkulun



KASIANUS SAMSI

TIM PENETAPAN DAN PENEGASAN BATAS DESA  
KABUPATEN SEKADAU

[Signature]

**FENDY, S. Sos, M. Si**

Pembina Utama Muda ( IV/c )

NIP.19620810 198503 1 011



**BERITA ACARA  
PEMILIHAN PETA DASAR  
PENETAPAN DAN PENEGASAN BATAS DESA**

Nomor 590.2/12/2008/pem 2018  
Nomor 590.2/22/2008/pem 2018

Pada hari ini Selasa tanggal Dua Puluh Tujuh bulan November tahun Dua Ribu Delapan Belas telah dilaksanakan pemilihan peta dasar untuk penetapan batas antara Desa Landau Kumpai Kecamatan Nanga Mahap dengan Desa Nanga Engkulun Kecamatan Nanga Taman dengan hasil kesepakatan sebagai berikut:



Peta Dasar yang digunakan adalah :

1. Peta Rupa Bumi Indonesia (RBI) skala 1 : 50.000, terbitan Badan Informasi Geospasial tahun 2016
2. Citra Satelit Spot 6/7 resolusi 1,5 meter (Pansharpened) liputan tahun 2016-2017

Demikian berita acara ini dibuat, agar digunakan semestinya.


**TIM PENETAPAN DAN PENEGASAN BATAS DESA**

Desa Landau Kumpai



1. OKTAVIANUS AHUI   
2. Nikolano Niro 

Menyetujui,

Kepala Desa Landau Kumpai


  
ST. ROBINSON KILUSAN

Desa Nanga Engkulun

1. B. Buany   
2. David 

Menyetujui,

Kepala Desa Nanga Engkulun

  
KASIANUS SAMSI

**TIM PENETAPAN DAN PENEGASAN BATAS DESA**

KABUPATEN SEKADAU



**FENDY, S.Sos, M.Si**  
Pembina Utama Muda  
NIP. 19620810 198503 1 011

BERITA ACARA KESEPAKATAN  
PENETAPAN BATAS DESA

Nomor: 590.2/13/2008/Pea 2018

Pada hari ini Selasa tanggal Dua Puluh Tujuh bulan November tahun Dua ribu Delapan belas bertempat di Kabupaten Sekadau Provinsi Kalimantan Barat telah disepakati batas wilayah antara Desa Landau Kumpai Kecamatan Nanga Mahap dengan Desa Nanga Engkulun Kecamatan Nanga Taman dengan hasil sebagai berikut:

- 1. Peta penetapan Batas Desa :
  - a. Peta Penetapan Batas Desa Landau Kumpai
- 2. Cakupan Wilayah Desa Landau Kumpai meliputi:
  - 1. Landau Kumpai;
  - 2. Tajau Bunga;
  - 3. Tapang Bira;
  - 4. Teluk Kebiuk.
- 3. Deskripsi segmen batas antara Desa Nanga Engkulun dengan Desa Landau Kumpai adalah sebagai berikut:

telah disepakati segmen dimulai dari pertigaan Desa Nanga Suri, Landau Kumpai dan Nanga Engkulun di Gerbang Batas Nanga Engkulun (TK. 61.09.03.2008-04.2008-04.2009-03-01), menuju Nanga Entibak (TK. 61.09.03.2008-04.2008-03-01), menuju Munguk Duriant Cuncokng (TK. 61.09.03.2008-04.2008-03-02), menuju Sungai Duriant Cuncokng (TK. 61.09.03.2008-04.2008-03-03), menuju Kaki Bukit Entibak (TK. 61.09.03.2008-04.2008-03-04), menuju Temawangk Durian Kocoh (TK. 61.09.03.2008-04.2008-03-05), menuju Gontitn Temawangk Tikus (TK. 61.09.03.2008-04.2008-03-06), menuju Ulu Bagahak (TK. 61.09.03.2008-04.2008-03-07), menuju Gontint Lanyat (TK. 61.09.03.2008-04.2008-03-08), menuju Pondok Ulu Kenaak (TK. 61.09.03.2008-04.2008-03-09), menuju Nanga S. Kebaong (TK. 61.09.03.2008-04.2008-03-10), menuju Tapang Kubongk (TK. 61.09.03.2008-04.2008-03-11), dan berakhir di Pertigaan Desa Desa Landau Kumpai, Tamang dan Nanga Engkulun pada TK. 04 A (TK. 61.09.03.2008-04.2008-04.2012-03-01).

- 4. Daftar koordinat titik kartometrik batas desa hasil dari penetapan batas desa tersebut adalah sebagai berikut:

Nama Titik	Koordinat							
	Geografis						UTM	
	Bujur			Lintang			X(m)	Y(m)
	°	'	''	°	'	''		
1. TK. 61.09.03.2008-04.2008-04.2009-03-01	110	38	42.24	0	-18	-24.73	460505,00	-33919,00
2. TK. 61.09.03.2008-04.2008-03-01	110	43	15,38	0	-21	-57,13	468948,00	-40440,00
3. TK. 61.09.03.2008-	110	43	24,24	0	-22	-3,32	469222,00	-40630,00

3. TK. 61.09.03.2008-04.2008-03-02	110	43	24,24	0	-22	-3,32	469222,00	-40630,00
4. TK. 61.09.03.2008-04.2008-03-03	110	43	28,16	0	-22	-5,27	469343,00	-40690,00
5. TK. 61.09.03.2008-04.2008-03-04	110	43	28,87	0	-22	-37,52	469365,00	-41680,00
6. TK. 61.09.03.2008-04.2008-03-05	110	43	25,76	0	-22	-39,14	469269,00	-41730,00
7. TK. 61.09.03.2008-04.2008-03-06	110	43	21,72	0	-22	-44,35	469144,00	-41890,00
8. TK. 61.09.03.2008-04.2008-03-07	110	43	15,28	0	-22	-54,78	468945,00	-42210,00
9. TK. 61.09.03.2008-04.2008-03-08	110	43	7,61	0	-23	-15,07	468708,00	-42833,00
10. TK. 61.09.03.2008-04.2008-03-09	110	43	15,15	0	-23	-33,47	468941,00	-43398,00
11. TK. 61.09.03.2008-04.2008-03-10	110	43	11,24	0	-23	-51,25	468820,00	-43944,00
12. TK. 61.09.03.2008-04.2008-03-11	110	42	42,18	0	-23	-53,47	467922,00	-44012,00
13. TK. 61.09.03.2008-04.2008-04.2012-03-01	110	42	38,49	0	-23	-57,48	467807,72	-9955864,76


Garis Batas hasil penetapan batas desa ini merupakan batas indikatif yang menjadi dasar untuk proses penegasan batas desa.

Demikian berita acara ini dibuat dengan sesungguhnya untuk digunakan sebagaimana mestinya.




TIM PENETAPAN DAN PENEGASAN BATAS DESA


Desa Nanga Engkulun

1. B. Buang 

2. David 

Desa Landau Kumpai

1. OKTAVIANUS AHU 

2. Nikolans Niko 

Menyetujui,  
Kepala Desa Nanga Engkulun  
  
KASIANUS SAMSU

Menyetujui,  
Kepala Desa Landau Kumpai  
  
ST. ROBINSON KRUSAU

TIM PENETAPAN DAN PENEGASAN BATAS DESA  
KABUPATEN SEKADAU  
Sekretaris,



**FENDY, S.Sos, M.Si**  
Pembina Utama Muda  
NIP. 19620810 198503 1 011

**BERITA ACARA KESEPAKATAN  
PENETAPAN BATAS DESA**

Nomor 590.2/23/2008/Pem 2018

Pada hari ini Selasa tanggal Dua Puluh Tujuh bulan November tahun Dua ribu Delapan belas bertempat di Kabupaten Sekadau Provinsi Kalimantan Barat telah disepakati batas wilayah antara Desa Nanga Engkulun Kecamatan Nanga Taman dengan Desa Landau Kumpai Kecamatan Nanga Mahap dengan hasil sebagai berikut:

1. Peta penetapan Batas Desa :

a. Peta Penetapan Batas Desa Nanga Engkulun

2. Cakupan Wilayah Desa Nanga Engkulun meliputi:

1. Nanga Engkulun;
2. Kure;
3. Iloh;
4. Setangui;
5. Mulai.

3. Deskripsi segmen batas antara Desa Nanga Engkulun Kecamatan Nanga Taman dengan Desa Landau Kumpai Kecamatan Nanga Mahap adalah sebagai berikut:

telah disepakati segmen dimulai dari pertigaan Desa Nanga Suri, Landau Kumpai dan Nanga Engkulun di Gerbang Batas Nanga Engkulun (TK. 61.09.03.2008-04.2008-04.2009-03-01), menuju Nanga Entibak (TK. 61.09.03.2008-04.2008-03-01), menuju Munguk Duriant Cuncokng (TK. 61.09.03.2008-04.2008-03-02), menuju Sungai Duriant Cuncokng (TK. 61.09.03.2008-04.2008-03-03), menuju Kaki Bukit Entibak (TK. 61.09.03.2008-04.2008-03-04), menuju Temawang Durian Kocoh (TK. 61.09.03.2008-04.2008-03-05), menuju Gontitn Temawang Tikus (TK. 61.09.03.2008-04.2008-03-06), menuju Ulu Bagahak (TK. 61.09.03.2008-04.2008-03-07), menuju Gontint Lanyat (TK. 61.09.03.2008-04.2008-03-08), menuju Pondok Ulu Kenaak (TK. 61.09.03.2008-04.2008-03-09), menuju Nanga S. Kebaong (TK. 61.09.03.2008-04.2008-03-10), menuju Tapang Kubongk (TK. 61.09.03.2008-04.2008-03-11), dan berakhir di Pertigaan Desa Desa Landau Kumpai, Tamang dan Nanga Engkulun pada TK. 04 A (TK. 61.09.03.2008-04.2008-04.2012-03-01).

Daftar koordinat titik kartometrik batas desa hasil dari penetapan batas desa tersebut adalah sebagai berikut:

Nama Titik	Koordinat							
	Geografis						UTM	
	Bujur			Lintang			X(m)	Y(m)
	°°	'	"	°°	'	"		
1. TK. 61.09.03.2008-04.2008-04.2009-03-01	110	38	42.24	0	-18	-24.73	460505,00	-33919,00
2. TK. 61.09.03.2008-04.2008-03-01	110	43	15,38	0	-21	-57,13	468948,00	-40440,00

04.2008-03-02								
4. TK. 61.09.03.2008- 04.2008-03-03	110	43	28,16	0	-22	-5,27	469343,00	-40690,00
5. TK. 61.09.03.2008- 04.2008-03-04	110	43	28,87	0	-22	-37,52	469365,00	-41680,00
6. TK. 61.09.03.2008- 04.2008-03-05	110	43	25,76	0	-22	-39,14	469269,00	-41730,00
7. TK. 61.09.03.2008- 04.2008-03-06	110	43	21,72	0	-22	-44,35	469144,00	-41890,00
8. TK. 61.09.03.2008- 04.2008-03-07	110	43	15,28	0	-22	-54,78	468945,00	-42210,00
9. TK. 61.09.03.2008- 04.2008-03-08	110	43	7,61	0	-23	-15,07	468708,00	-42833,00
10. TK. 61.09.03.2008- 04.2008-03-09	110	43	15,15	0	-23	-33,47	468941,00	-43398,00
11. TK. 61.09.03.2008- 04.2008-03-10	110	43	11,24	0	-23	-51,25	468820,00	-43944,00
12. TK. 61.09.03.2008- 04.2008-03-11	110	42	42,18	0	-23	-53,47	467922,00	-44012,00
13. TK. 61.09.03.2008- 04.2008- 04.2012-03-01	110	42	38.49	0	-23	-57.48	467807,72	-9955864,76


Garis Batas hasil penetapan batas desa ini merupakan batas indikatif yang menjadi dasar untuk proses penegasan batas desa.

Demikian berita acara ini dibuat dengan sesungguhnya untuk digunakan sebagaimana mestinya.




TIM PENETAPAN DAN PENEGASAN BATAS DESA


Desa Nanga Engkulun


1. Po. B. Wang 

2. David 

Menyetujui,  
Kepala Desa Nanga Engkulun  
  
KASIANZIS SAMSI

Desa Landau Kumpai

1. Oktavianus Kthul 

2. Nikolus Nika 

Menyetujui,  
Kepala Desa Landau Kumpai  
  
ST. ROBINSON KRUSAU

TIM PENETAPAN DAN PENEGASAN BATAS DESA  
KABUPATEN SEKADAU  
Sekretaris,



**FENDY, S.Sos, M.Si**  
Pembina Utama Muda  
NIP. 19620810 198503 1 011

**BERITA ACARA**  
**PELACAKAN BATAS WILAYAH DESA SECARA KARTOMETRIK**

Pada hari ini Selasa tanggal Dua Puluh Tujuh bulan November tahun Dua ribu Delapan belas telah dilaksanakan pelacakan garis batas dalam rangka penegasan batas antara Desa Nanga Engkulun Kecamatan Nanga Taman dengan Desa Landau Kumpai Kecamatan Nanga Mahap yang dilaksanakan di Kabupaten Sekadau dengan hasil kesepakatan sebagai berikut:

1. Peta kerja yang digunakan dalam kegiatan pelacakan batas desa dibuat menggunakan data :
  - a. Peta Rupa Bumi Indonesia (RBI) skala 1 : 50.000, terbitan Badan Informasi Geospasial tahun 2016
  - b. Citra Satelit Spot 6/7 resolusi 1,5 meter (Pansharpened) liputan tahun 2016-2017
  - c. Hasil Pengukuran / Pengambilan koordinat dilapangan

2. Deskripsi segmen batas

dimulai dari pertigaan Desa Nanga Suri, Landau Kumpai dan Nanga Engkulun di Gerbang Batas Nanga Engkulun (TK. 61.09.03.2008-04.2008-04.2009-03-01), menuju Nanga Entibak (TK. 61.09.03.2008-04.2008-03-01), menuju Munguk Duriant Cuncokng (TK. 61.09.03.2008-04.2008-03-02), menuju Sungai Duriant Cuncokng (TK. 61.09.03.2008-04.2008-03-03), menuju Kaki Bukit Entibak (TK. 61.09.03.2008-04.2008-03-04), menuju Temawang Durian Kocoh (TK. 61.09.03.2008-04.2008-03-05), menuju Gontitn Temawang Tikus (TK. 61.09.03.2008-04.2008-03-06), menuju Ulu Bagahak (TK. 61.09.03.2008-04.2008-03-07), menuju Gontint Lanyat (TK. 61.09.03.2008-04.2008-03-08), menuju Pondok Ulu Kenaak (TK. 61.09.03.2008-04.2008-03-09), menuju Nanga S. Kebaong (TK. 61.09.03.2008-04.2008-03-10), menuju Tapang Kubongk (TK. 61.09.03.2008-04.2008-03-11), dan berakhir di Pertigaan Desa Desa Landau Kumpai, Tamang dan Nanga Engkulun pada TK. 04 A (TK. 61.09.03.2008-04.2008-04.2012-03-01) telah disepakati.

Demikian berita acara ini dibuat dengan sesungguhnya untuk digunakan sebagaimana mestinya.

Yang Bersepakat,

Kepala Desa Nanga Engkulun



KASIANUS SAMSU



Kepala Desa Landau Kumpai



ST. ROBINSON KRUSATU



Mengetahui;  
TIM PENETAPAN DAN PENEGASAN BATAS DESA  
KABUPATEN SEKADAU  
Sekretaris,




**FENDY, S.Sos, M.Si**  
Pembina Utama Muda  
NIP. 19620810 198503 1 011

BUPATI SEKADAU,

TTD

RUPINUS

Salinan sesuai dengan aslinya  
Kepala Bagian Hukum  
Sekretariat Daerah Kabupaten Sekadau,



RADIUS, SH  
Pembina (IV/a)  
NIP. 19810910 200803 1 001