



BUPATI ENDE
PROVINSI NUSA TENGGARA TIMUR

PERATURAN BUPATI ENDE
NOMOR **3** TAHUN 2022
TENTANG

PENGALOKASIAN DAN PENGGUNAAN ALOKASI DANA DESA (ADD) DI
KABUPATEN ENDE TAHUN 2022

DENGAN RAHMAT TUHAN YANG MAHA ESA

BUPATI ENDE,

Menimbang : bahwa dengan ditetapkannya Peraturan Daerah Kabupaten Ende Nomor 8 Tahun 2021 tentang Anggaran Pendapatan dan Belanja Daerah Kabupaten Ende Tahun Anggaran 2022, perlu membentuk Peraturan Bupati tentang Pengalokasian dan Penggunaan Alokasi Dana Desa (ADD) di Kabupaten Ende Tahun 2022.

Mengingat : 1. Undang-Undang Nomor 69 Tahun 1958 tentang Pembentukan Daerah-daerah Tingkat II Dalam Wilayah Daerah-daerah Tingkat I Bali, Nusa Tenggara Barat dan Nusa Tenggara Timur (Lembaran Negara Republik Indonesia Tahun 1958 Nomor 122, Tambahan Lembaran Negara Republik Indonesia Nomor 1655);

2. Undang-Undang Nomor 12 Tahun 2011 tentang Pembentukan Peraturan Perundang-undangan (Lembaran Negara Republik Indonesia Tahun 2011 Nomor 82, Tambahan Lembaran Negara Republik Indonesia Nomor 5234) sebagaimana telah diubah dengan Undang-Undang Nomor 5 Tahun 2019 tentang Perubahan Atas Undang-Undang Nomor 12 Tahun 2011 tentang Pembentukan Peraturan Perundang-undangan (Lembaran Negara Republik Indonesia Tahun 2019 Nomor 183, Tambahan Lembaran Negara Republik Indonesia Nomor 6398);

3. Undang-Undang Nomor 6 Tahun 2014 tentang Desa (Lembaran Negara Republik Indonesia Tahun 2014 Nomor 7, Tambahan Lembaran Negara Republik Indonesia Nomor 5495);

Paraf:

t	R	Ay
---	---	----

4. Undang-Undang Nomor 23 Tahun 2014 tentang Pemerintahan Daerah (Lembaran Negara Republik Indonesia Tahun 2014 Nomor 244, Tambahan Lembaran Negara Republik Indonesia Nomor 5587) sebagaimana telah diubah beberapa kali terakhir dengan Undang-Undang Nomor 11 Tahun 2020 tentang Cipta Kerja (Lembaran Negara Republik Indonesia Tahun 2020 Nomor 245, Tambahan Lembaran Negara Republik Indonesia Nomor 6573);
5. Peraturan Pemerintah Nomor 43 Tahun 2014 tentang Peraturan Pelaksanaan Undang-Undang Nomor 6 Tahun 2014 tentang Desa (Lembaran Negara Republik Indonesia Tahun 2014 Nomor 123, Tambahan Lembaran Negara Republik Indonesia Nomor 5539) sebagaimana telah diubah beberapa kali terakhir dengan Peraturan Pemerintah Nomor 11 Tahun 2019 tentang Perubahan Kedua Atas Peraturan Pemerintah Nomor 43 Tahun 2014 tentang Peraturan Pelaksanaan Undang-Undang Nomor 6 Tahun 2014 tentang Desa (Lembaran Negara Republik Indonesia Tahun 2019 Nomor 41, Tambahan Lembaran Negara Republik Indonesia Nomor 6321);
6. Peraturan Menteri Dalam Negeri Nomor 20 Tahun 2018 tentang Pengelolaan Keuangan Desa (Berita Negara Republik Indonesia Tahun 2018 Nomor 611);
7. Peraturan Daerah Kabupaten Ende Nomor 9 Tahun 2016 tentang Pokok-Pokok Pengelolaan Keuangan Daerah (Lembaran Daerah Kabupaten Ende Tahun 2016 Nomor 9, Tambahan Lembaran Daerah Kabupaten Ende Nomor 9);
8. Peraturan Daerah Kabupaten Ende Nomor 8 Tahun 2021 tentang Anggaran Pendapatan dan Belanja Daerah Kabupaten Ende Tahun Anggaran 2022 (Lembaran Daerah Kabupaten Ende Tahun 2020 Nomor 8);
9. Peraturan Bupati Ende Nomor 18 Tahun 2019 tentang Pengelolaan Keuangan Desa (Berita Daerah Kabupaten Ende Tahun 2019 Nomor 18); dan
10. Peraturan Bupati Ende Nomor 65 Tahun 2021 tentang Penjabaran Anggaran Pendapatan dan Belanja Daerah Tahun Anggaran 2022 (Berita Daerah Kabupaten Ende Tahun 2021 Nomor 66).

Paraf:			
t	N	/	By

MEMUTUSKAN :

Menetapkan : PERATURAN BUPATI TENTANG PENGALOKASIAN DAN PENGGUNAAN ALOKASI DANA DESA (ADD) DI KABUPATEN ENDE TAHUN 2022.

BAB I
KETENTUAN UMUM

Pasal 1

Dalam Peraturan Bupati ini yang dimaksud dengan :

1. Daerah adalah Kabupaten Ende.
2. Pemerintah Daerah adalah Pemerintah Kabupaten Ende.
3. Bupati adalah Bupati Ende.
4. Sekretaris Daerah adalah Sekretaris Daerah Kabupaten Ende.
5. Dinas Pemberdayaan Masyarakat dan Desa, yang selanjutnya disingkat DPMD adalah Dinas Pemberdayaan Masyarakat dan Desa Kabupaten Ende.
6. Badan Pengelolaan Keuangan dan Aset Daerah, yang selanjutnya disingkat BPKAD adalah Badan Pengelolaan Keuangan dan Aset Daerah Kabupaten Ende.
7. Kepala Dinas Pemberdayaan Masyarakat dan Desa adalah Kepala Dinas Pemberdayaan Masyarakat dan Desa Kabupaten Ende.
8. Kepala Badan Pengelolaan Keuangan dan Aset Daerah adalah Kepala Badan Pengelolaan Keuangan dan Aset Daerah Kabupaten Ende.
9. Desa adalah kesatuan masyarakat hukum yang memiliki batas wilayah yang berwenang untuk mengatur dan mengurus urusan pemerintahan, kepentingan masyarakat setempat berdasarkan prakarsa masyarakat, hak asal usul, dan/atau hak tradisional yang diakui dan dihormati dalam Sistem Pemerintahan Negara Kesatuan Republik Indonesia.
10. Alokasi Dana Desa selanjutnya disingkat ADD adalah dana perimbangan yang diterima Kabupaten dalam Anggaran Pendapatan dan Belanja Daerah Kabupaten setelah dikurangi alokasi dana khusus.
11. Pemerintahan Desa adalah penyelenggaraan urusan pemerintahan dan kepentingan masyarakat setempat dalam Sistem Pemerintahan Negara Kesatuan Republik Indonesia.
12. Pemerintah Desa adalah Kepala Desa dibantu perangkat Desa sebagai unsur penyelenggara Pemerintahan Desa.
13. Badan Permusyawaratan Desa selanjutnya disingkat BPD adalah lembaga yang melaksanakan fungsi pemerintahan yang anggotanya merupakan wakil dari penduduk Desa berdasarkan keterwakilan wilayah dan ditetapkan secara demokratis.

Paraf:

t	N	f	ny
---	---	---	----

14. Badan Usaha Milik Desa, yang selanjutnya disebut BUM Desa, adalah badan hukum yang didirikan oleh Desa dan/atau bersama Desa- desa guna mengelola usaha memanfaatkan asset, mengembangkan investasi dan produktifitas, menyediakan jasa pelayanan, dan/atau menyediakan jenis usaha lainnya untuk sebesar-besarnya kesejahteraan masyarakat Desa.
15. Peraturan Desa adalah peraturan Perundang-undangan yang ditetapkan oleh Kepala Desa setelah dibahas dan disepakati bersama Badan Permusyawaratan Desa.
16. Anggaran Pendapatan dan Belanja Desa, yang selanjutnya disebut APB Desa adalah Rencana keuangan Tahunan Pemerintahan Desa.
17. Rekening Kas Umum Daerah, yang selanjutnya disingkat RKUD adalah rekening tempat penyimpanan uang daerah yang ditentukan oleh Bupati untuk menampung seluruh penerimaan daerah dan membayar seluruh pengeluaran daerah pada bank yang ditetapkan.
18. Sisa Lebih Perhitungan Anggaran, yang selanjutnya disingkat SiLPA adalah selisih lebih realisasi penerimaan dan pengeluaran anggaran selama satu periode anggaran.
19. Rekening Kas Desa adalah rekening tempat penyimpanan uang Pemerintahan Desa yang menampung seluruh penerimaan Desa dan digunakan untuk seluruh pengeluaran Desa pada bank yang ditetapkan.
20. Pemegang Kekuasaan Pengelolaan Keuangan Desa yang selanjutnya disingkat PKPKD adalah Kepala Desa yang karena jabatannya mempunyai kewenangan menyelenggarakan keseluruhan pengelolaan keuangan desa.
21. Pelaksana Pengelolaan Keuangan Desa yang selanjutnya disingkat PPKD adalah Perangkat Desa yang melaksanakan pengelolaan keuangan Desa berdasarkan Keputusan Kepala Desa yang menguasai sebagian kekuasaan PKPKD.

BAB II

MAKSUD DAN TUJUAN

Pasal 2

ADD dimaksudkan untuk membiayai program Pemerintah Desa dalam melaksanakan kegiatan pemerintahan, pembangunan, pembinaan kemasyarakatan dan pemberdayaan masyarakat sesuai RKP Desa.

Pasal 3

Tujuan ADD adalah :

- a. menanggulangi kemiskinan dan mengurangi kesenjangan;
- b. meningkatkan perencanaan dan penganggaran pembangunan di tingkat Desa dan pemberdayaan masyarakat;
- c. meningkatkan pembangunan infrastruktur perdesaan;

Paraf:			
t	N	S	Ay

- d. meningkatkan pengamalan nilai-nilai keagamaan, sosial budaya dalam rangka mewujudkan peningkatan karakteristik sosial;
- e. meningkatkan ketentraman dan ketertiban masyarakat;
- f. meningkatkan pelayanan kepada masyarakat Desa dalam rangka pengembangan kegiatan sosial dan ekonomi masyarakat;
- g. mendorong peningkatan swadaya dan gotong royong masyarakat;
- h. meningkatkan pendapatan masyarakat Desa dan pendapatan Desa melalui BUM Desa.

BAB III

PRINSIP - PRINSIP PENGELOLAAN ADD

Pasal 4

- (1) Pengelolaan keuangan ADD merupakan bagian yang tidak terpisahkan dari pengelolaan keuangan Desa dalam APB Desa.
- (2) Seluruh kegiatan yang didanai oleh ADD direncanakan mulai dari tingkat dusun hingga tingkat Desa, dilaksanakan dan dievaluasi secara terbuka dengan melibatkan seluruh unsur masyarakat di Desa.
- (3) Seluruh kegiatan yang didanai dari ADD dan sumber pendapatan lainnya sebagai bagian yang tidak terpisahkan dalam APB Desa harus dipertanggungjawabkan kepada seluruh masyarakat Desa dihadapan BPD dalam sidang BPD pada akhir tahun anggaran.
- (4) ADD dilaksanakan dengan menggunakan prinsip efektif, efisien, transparan, akuntabel, tertib dan disiplin anggaran.

BAB IV

PERHITUNGAN ADD

Bagian Kesatu

Asas

Pasal 5

- (1) Perhitungan ADD untuk setiap Desa menurut asas merata dan adil.
- (2) Asas merata sebagaimana dimaksud pada ayat (1) adalah besarnya bagian ADD yang sama untuk setiap Desa, yang selanjutnya disebut Alokasi Dasar (AD).
- (3) Asas adil sebagaimana dimaksud pada ayat (1) adalah besarnya bagian ADD yang dibagi secara proporsional untuk setiap Desa berdasarkan nilai bobot Desa yang dihitung dengan rumus dan variabel tertentu.
- (4) Variabel tertentu sebagaimana dimaksud pada ayat (3) meliputi, jumlah penduduk, jumlah penduduk miskin, luas wilayah dan tingkat kesulitan geografis serta kecepatan Pemerintah Desa dalam menetapkan dokumen APB Desa.

Paraf:

	t	P	/	Ay
--	---	---	---	----

 5

Bagian Kedua

Penghitungan

Pasal 6

Penghitungan Dana Desa setiap Desa mengacu pada ketentuan sebagai berikut :

1. ADD setiap Desa dihitung berdasarkan:
 - a. pagu Alokasi Dasar, yang merupakan alokasi yang dibagi secara merata kepada setiap Desa sebesar 89% (delapan puluh sembilan persen) dari ADD Kabupaten;
 - b. pagu Alokasi Formula dihitung sebesar 10% (sepuluh persen) dari anggaran ADD dibagi berdasarkan jumlah penduduk Desa, angka penduduk miskin Desa, luas wilayah Desa, dan tingkat kesulitan geografis Desa, dengan bobot sebagai berikut :
 1. 10% (sepuluh persen) untuk jumlah penduduk;
 2. 40% (lima puluh persen) untuk jumlah penduduk miskin;
 3. 10% (lima belas persen) untuk luas wilayah; dan
 4. 40% (dua puluh lima persen) untuk tingkat kesulitan geografis.Besaran Alokasi formula setiap Desa sebagaimana dimaksud dihitung dengan menggunakan rumus sebagai berikut:

$$AF \text{ Desa} = \{(0,10 * Z1) + (0,40 * Z2) + (0,10 * Z3) + (0,40 * Z4)\} * AF \text{ Kabupaten}$$

Keterangan :

AF Desa = Alokasi Formula setiap Desa

Z1 = Rasio jumlah penduduk setiap Desa terhadap total penduduk Desa di Kabupaten Ende

Z2 = Rasio jumlah penduduk miskin setiap Desa terhadap total penduduk miskin Desa di Kabupaten Ende

Z3 = Rasio luas wilayah setiap Desa terhadap luas wilayah Desa di Kabupaten Ende

Z4 = Rasio indeks kesulitan geografis setiap Desa terhadap total indeks kesulitan geografis Desa di Kabupaten Ende

AF Kabupaten = Alokasi formula Kabupaten

- c. data jumlah penduduk sebagaimana dimaksud pada angka 1 (satu) huruf b point 1 bersumber dari data Indeks Desa Membangun Tahun 2021.
- d. data jumlah penduduk miskin sebagaimana dimaksud pada angka 1 (satu) huruf b point 2 bersumber dari data Indeks Desa Membangun Tahun 2021.
- e. Data luas wilayah desa sebagaimana dimaksud pada angka 1 (satu) huruf b point 3 bersumber dari Badan Pusat Statistik.

- f. data tingkat kesulitan geografis desa sebagaimana dimaksud pada angka 1 (satu) huruf b point 4 bersumber dari Badan Pusat Statistik.
 - g. Pagu Alokasi Kinerja dihitung sebesar 1% (satu persen) dari anggaran ADD Kabupaten dibagi kepada 50 (lima puluh) desa dengan kinerja terbaik (terlampir).
 - h. Kinerja terbaik sebagaimana dimaksud pada huruf c berdasarkan kecepatan Desa dalam menetapkan Dokumen APB Desa Tahun Anggaran 2022 tepat waktu.
2. Besaran ADD yang diberikan kepada masing-masing Desa sebagaimana tercantum dalam Lampiran II Peraturan Bupati ini.

BAB V
PENGUNAAN ADD

Pasal 7

- (1) ADD yang diterima oleh Pemerintah Desa digunakan 60% (enam puluh persen) untuk Penghasilan tetap Kepala Desa, perangkat Desa dan tunjangan BPD sedangkan 40% (empat puluh persen) untuk penyelenggaraan pemerintahan Desa, pelaksanaan pembangunan, pembinaan kemasyarakatan, pemberdayaan masyarakat, penanggulangan bencana, keadaan darurat dan mendesak Desa.
- (2) Bidang Penyelenggaraan Pemerintahan Desa sebagaimana dimaksud pada ayat (1) antara lain :
- a. penyelenggaraan belanja penghasilan tetap, tunjangan, operasional pemerintahan Desa, dan Jaminan Sosial Kesehatan;
 - b. penyediaan sarana prasarana pemerintahan Desa;
 - c. pengelolaan administrasi kependudukan, pencatatan sipil, statistik dan kearsipan;
 - d. penyelenggaraan tata praja pemerintahan, perencanaan, keuangan dan pelaporan; dan
 - e. pertanahan.
- (3) Bidang Pelaksanaan Pembangunan Desa antara lain :
- a. pendidikan;
 - b. kesehatan;
 - c. pekerjaan umum dan penataan ruang;
 - d. kawasan permukiman;
 - e. kehutanan dan lingkungan hidup;
 - f. perhubungan, komunikasi dan informatika;
 - g. energi dan sumber daya mineral; dan
 - h. pariwisata.

Paraf:

	t	N	/	Ay
--	---	---	---	----

- (4) Bidang Pembinaan Kemasyarakatan, antara lain :
 - a. ketenteraman, ketertiban umum dan perlindungan masyarakat;
 - b. kebudayaan dan keagamaan;
 - c. kepemudaan dan olahraga; dan
 - d. kelembagaan masyarakat.
- (5) Bidang Pemberdayaan Masyarakat, antara lain :
 - a. kelautan dan perikanan;
 - b. pertanian dan peternakan;
 - c. peningkatan kapasitas aparatur desa;
 - d. pemberdayaan perempuan, perlindungan anak dan keluarga;
 - e. koperasi, usaha micro kecil dan menengah (UMKM);
 - f. dukungan penanaman modal; dan
 - g. perdagangan dan perindustrian.
- (6) Bidang Penanggulangan Bencana, Darurat dan Mendesak Desa, antara lain:
 - a. penanggulangan bencana;
 - b. keadaan darurat; dan
 - c. keadaan mendesak.

Pasal 8

Penggunaan ADD sebagaimana dimaksud pada Pasal 7 tercantum dalam Lampiran III Peraturan Bupati ini.

BAB VI

MEKANISME PENYALURAN

Pasal 9

- (1) Pemerintah Desa membuka RKD pada bank yang ditunjuk oleh Bupati.
- (2) Penyaluran ADD dari RKUD ke RKD dilakukan dua tahap yaitu 50% (lima puluh persen) tahap pertama dan 50% (lima puluh persen) tahap kedua.
- (3) Penyaluran sebagaimana dimaksud pada ayat (2) dilakukan setelah Kepala Desa menetapkan Peraturan Desa tentang Laporan Pertanggungjawaban Realisasi Pelaksanaan APB Desa dan Surat Pertanggungjawaban Tahun Anggaran sebelumnya dan/atau semester sebelumnya, Peraturan Desa tentang RKP Desa dan Peraturan Desa tentang APB Desa Tahun berkenan.
- (4) Penyaluran sebagaimana dimaksud pada ayat (2) dan ayat (3) berdasarkan surat permintaan dari Kepala DPMD kepada Bupati melalui BPKAD berdasarkan laporan realisasi pengelolaan dan pertanggungjawaban masing-masing Desa setelah ditetapkannya APB Desa tahun berjalan.
- (5) Kepala BPKAD mentransfer/menyalurkan ADD dari RKUD ke RKD secara selektif sebagaimana dimaksud pada ayat (3).

Paraf:			
t	N	/	Ay

BAB VII
PENUTUP
Pasal 10

Dengan berlakunya Peraturan Bupati ini maka Peraturan Bupati Ende Nomor 4 Tahun 2021 tentang Pengalokasian dan Penggunaan Alokasi Dana Desa (ADD) di Kabupaten Ende Tahun 2021 dinyatakan dicabut dan tidak berlaku.

Pasal 11

Peraturan Bupati ini mulai berlaku pada tanggal diundangkan.
Agar setiap orang mengetahuinya, memerintahkan pengundangan Peraturan Bupati ini dengan penempatannya dalam Berita Daerah Kabupaten Ende.

Ditetapkan di Ende
pada tanggal, 24 Januari 2022



Diundangkan di Ende
pada tanggal, 24 Januari 2022



BERITA DAERAH KABUPATEN ENDE TAHUN 2022 NOMOR, 3

Paraf:			
t	M	Ay	

LAMPIRAN I PERATURAN BUPATI ENDE

NOMOR 3 TAHUN 2022

TANGGAL 24 Januari 2022

DAFTAR DESA YANG MENETAPKAN
APB DESA TAHUN ANGGARAN 2022 TEPAT WAKTU


NO	KECAMATAN	DESA
1	NANGAPANDA	ONDOREA
2	NANGAPANDA	KERIREA
3	NANGAPANDA	TENDAMBEPA
4	NANGAPANDA	ZOZOEA
5	NANGAPANDA	RAPORENDU
6	NANGAPANDA	TIMBARIA
7	NANGAPANDA	MBOBHENGA
8	NANGAPANDA	TANAZOZO
9	NANGAPANDA	EMBUZOZO
10	PULAU ENDE	NDORIWOY
11	ENDE	TOMBERABU II
12	ENDE	PEOZAKARAMBA
13	ENDE	WAJAKEA JAYA
14	NDONA	WOLOTOPO
15	NDONA	NANGANESA
16	NDONA	KELIKIKU
17	DETUSOKO	DETUSOKO BARAT
18	DETUSOKO	WOLOTOLO
19	DETUSOKO	WOLOTOLO TENGAH
20	DETUSOKO	ROA
21	DETUSOKO	SAGA
22	DETUSOKO	WOLOFEO
23	DETUSOKO	WOLOGAI
24	DETUSOKO	WOLOGAI TENGAH
25	DETUSOKO	WOLOMAGE
26	DETUSOKO	RANDORIA
27	DETUSOKO	WOLOMASI
28	DETUSOKO	RATERORU
29	DETUSOKO	DILE
30	DETUSOKO	SIPIJENA
31	DETUSOKO	GOLULADA
32	DETUSOKO	TURUNALU
33	WEWARIA	AEMURI
34	WOLOWARU	MBULILO'O
35	WOLOWARU	WOLOKOLI
36	WOLOWARU	MBULIWARALAU
37	WOLOWARU	JOPU
38	MAUKARO	KAMUBHEKA
39	LIO TIMUR	WOLOLELEA
40	LIO TIMUR	LIABEKE
41	LIO TIMUR	RANGGATALO
42	NDONATIMUR	SOKORIA

NO	KECAMATAN	DESA
43	NDORI	WONDA
44	NDORI	KELISAMBA
45	NDORI	MAUBASA
46	NDORI	RATEMANGGA
47	NDORI	AEBARA
48	NDORI	MOLE
49	NDORI	MAUBASA TIMUR
50	ENDE TIMUR	KEDEBODU

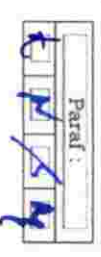


BUPATI ENDE
Djafar H. Achmad
DJAFAR H. ACHMAD


No.	Nama Desa	Alokasi Dasar	Jumlah Penduduk			Jumlah Penduduk Miskin			Luas Wilayah			KKG			Total Bobot	Alokasi Formula	Alokasi (Iner)ja	Pagu Dana Desa per-Desa
			Jumlah Penduduk	Rasio Jumlah Penduduk	Bobot	Jumlah Penduduk Miskin	Rasio Jumlah Penduduk Miskin	Bobot	Luas Wilayah	Rasio Luas Wilayah	Bobot	Indeks Kesulitan Geografis	Rasio Indeks Kesulitan Geografis	Bobot				
(1)	(2)	(3)	(4)	(5)	(6)	(7)	(8)	(9)	(10)	(11)	(12)	(13)	(14)	(15)	(16) + (9) + (12)	(17)	(18)	(19) = (3) + (17)
KEC. NANGGAPANDA																		
1	ONDOREA	209.151.505	823	0,412%	0,04%	56	0,002	0,07%	14.61044357	0,75%	0,075%	44.61267804	0,36%	0,14%	0,33%	19.931.175	11.985.086	241.067.767
2	WATUMITE	209.151.505	941	0,471%	0,05%	74	0,002	0,09%	2.553250414	0,13%	0,013%	72.48425421	0,59%	0,23%	0,39%	23.351.535	11.985.086	232.503.040
3	TENDAREA	209.151.505	1.169	0,585%	0,06%	83	0,003	0,11%	5.714103916	0,29%	0,029%	63.11289667	0,51%	0,20%	0,40%	23.881.036	11.985.086	233.032.541
4	KERIREA	209.151.505	915	0,458%	0,05%	79	0,003	0,10%	14.23827471	0,73%	0,073%	59.32358791	0,48%	0,19%	0,41%	24.709.834	11.985.086	245.846.425
5	TENDAMBIPA	209.151.505	777	0,389%	0,04%	128	0,004	0,16%	9.726193358	0,50%	0,050%	49.84974402	0,40%	0,16%	0,41%	24.815.212	11.985.086	245.951.804
6	ZOZOZA	209.151.505	495	0,248%	0,02%	35	0,001	0,04%	5.161959902	0,27%	0,027%	53.92090471	0,44%	0,17%	0,27%	16.228.730	11.985.086	237.365.321
7	RAPOWAWO	209.151.505	1.050	0,525%	0,05%	60	0,002	0,08%	4.964797469	0,26%	0,026%	33.47082319	0,27%	0,11%	0,26%	15.775.858	11.985.086	224.927.363
8	NGGOREA	209.151.505	1.090	0,515%	0,05%	0	-	0,00%	3.017177141	0,16%	0,016%	39.46098217	0,32%	0,13%	0,19%	11.682.863	11.985.086	220.834.368
9	RAPORENDU	209.151.505	1.093	0,515%	0,10%	178	0,006	0,23%	17.33208693	0,89%	0,089%	30.85503908	0,25%	0,10%	0,52%	31.251.424	11.985.086	252.388.016
10	BHEKAMARI	209.151.505	2.084	1,047%	0,05%	124	0,004	0,16%	7.502908717	0,39%	0,039%	36.58220249	0,30%	0,12%	0,37%	22.211.749	11.985.086	231.363.254
11	TIVEREA	209.151.505	1.084	0,550%	0,05%	56	0,002	0,07%	10.37166793	0,53%	0,053%	53.91709517	0,44%	0,17%	0,34%	20.491.694	11.985.086	229.643.199
12	SANGGARHORHO	209.151.505	844	0,422%	0,04%	56	0,002	0,07%	20.64219371	1,06%	0,106%	47.68974775	0,39%	0,15%	0,46%	27.605.293	11.985.086	236.756.798
13	NDUREA	209.151.505	1.055	0,528%	0,05%	115	0,004	0,15%	33.11945735	1,71%	0,171%	50.25085784	0,41%	0,16%	0,38%	22.900.780	11.985.086	232.052.285
14	NDUREA 1	209.151.505	972	0,486%	0,05%	0	-	0,00%	10.37166793	1,78%	0,178%	41.20313774	0,33%	0,13%	0,45%	26.725.257	11.985.086	235.876.762
15	PENGGALAWA	209.151.505	1.263	0,632%	0,06%	56	0,002	0,07%	34.48027903	1,78%	0,178%	24.5168981	0,20%	0,08%	0,13%	7.688.172	11.985.086	216.839.677
16	JEGHARANGGA	209.151.505	749	0,375%	0,04%	0	-	0,00%	2.206737888	0,11%	0,011%	52.66870185	0,20%	0,08%	0,13%	9.889.172	11.985.086	232.450.833
17	ONDOREA BARAT	209.151.505	1.136	0,569%	0,06%	95	0,003	0,12%	7.741971985	0,40%	0,040%	56.56000617	0,43%	0,17%	0,39%	23.290.328	11.985.086	230.476.918
18	ROMAREA	209.151.505	1.030	0,515%	0,05%	98	0,003	0,13%	3.596766362	0,19%	0,019%	69.90538774	0,40%	0,16%	0,36%	21.325.413	11.985.086	230.421.395
19	TIMBARIA	209.151.505	395	0,198%	0,02%	36	0,001	0,05%	12.15833531	0,63%	0,063%	57.46652078	0,57%	0,23%	0,35%	21.269.890	11.985.086	240.234.651
20	MBOBHENGA	209.151.505	641	0,321%	0,03%	45	0,001	0,06%	8.326265706	0,43%	0,043%	64.74359328	0,47%	0,19%	0,32%	19.098.060	11.985.086	241.385.655
21	MALAWARU	209.151.505	326	0,163%	0,02%	57	0,002	0,07%	7.561279616	0,39%	0,039%	68.82099359	0,52%	0,21%	0,34%	20.249.063	11.985.086	233.799.471
22	ANARAA	209.151.505	439	0,220%	0,02%	74	0,002	0,09%	13.92867298	0,72%	0,072%	88.82099359	0,56%	0,22%	0,41%	24.647.966	11.985.086	248.355.931
23	KEKANDERE	209.151.505	556	0,278%	0,03%	0	-	0,00%	2.628393879	0,14%	0,014%	33.6949463	0,27%	0,11%	0,15%	9.021.713	11.985.086	218.173.218
24	TANAZOZO	209.151.505	504	0,252%	0,03%	67	0,002	0,09%	1.055019462	0,05%	0,005%	54.030273	0,44%	0,18%	0,29%	17.459.038	11.985.086	226.610.543
25	TENDA ONDO	209.151.505	570	0,285%	0,03%	57	0,002	0,07%	2.196922288	0,11%	0,011%	48.08328741	0,39%	0,16%	0,27%	16.089.131	11.985.086	237.225.722
26	JEMBUREA	209.151.505	364	0,182%	0,02%	79	0,003	0,10%	2.839553391	0,15%	0,015%	47.3758352	0,38%	0,15%	0,29%	17.217.155	11.985.086	226.368.660
27	EMBUZOZO	209.151.505	274	0,137%	0,01%	25	0,001	0,03%	7.957830248	0,41%	0,041%	60.91694392	0,49%	0,19%	0,28%	16.847.346	11.985.086	225.998.851
28	UZUZOZO	209.151.505	638	0,319%	0,03%	46	0,001	0,06%	4.253454959	0,22%	0,022%	53.92090471	0,44%	0,17%	0,29%	17.219.340	11.985.086	238.355.931
KEC. PULAU ENDE																		
1	KELETI	209.151.505	483	0,242%	0,02%	34	0,001	0,04%	7.515461168	0,39%	0,039%	55.77223473	0,45%	0,18%	0,29%	17.202.495	11.985.086	226.354.000
2	PUUTARA	209.151.505	878	0,439%	0,04%	164	0,005	0,21%	0.331702756	0,02%	0,002%	50.4395028	0,41%	0,16%	0,42%	25.088.002	11.985.086	234.239.506
3	PADERAPE	209.151.505	840	0,420%	0,04%	93	0,003	0,12%	0.309346972	0,02%	0,002%	48.75044227	0,39%	0,16%	0,37%	19.202.197	11.985.086	228.353.702
4	NDORIWOI	209.151.505	1045	0,523%	0,05%	96	0,003	0,12%	4.312333564	0,27%	0,027%	50.73924854	0,41%	0,16%	0,36%	21.669.153	11.985.086	230.820.658
5	RORURANGGA	209.151.505	1133	0,567%	0,06%	243	0,008	0,31%	5.296170859	0,22%	0,022%	51.7365277	0,42%	0,17%	0,42%	33.687.429	11.985.086	254.824.020
6	RENDORATERUA	209.151.505	1126	0,563%	0,06%	44	0,001	0,06%	3.889374875	0,20%	0,020%	30.91818092	0,25%	0,10%	0,25%	13.950.761	11.985.086	223.102.266
7	REDDORI	209.151.505	1015	0,508%	0,05%	86	0,003	0,11%	3.843401769	0,20%	0,020%	39.90802797	0,32%	0,13%	0,31%	18.565.486	11.985.086	227.716.991
8	KAZO KAPO	209.151.505	1039	0,520%	0,05%	155	0,005	0,20%	4.606565279	0,24%	0,024%	53.151504	0,43%	0,17%	0,45%	26.728.470	11.985.086	235.879.975
9	RENGA MENGE	209.151.505	753	0,377%	0,04%	204	0,007	0,26%	0.679718762	0,04%	0,004%	39.48111332	0,32%	0,13%	0,43%	25.755.907	11.985.086	234.907.412
			778	0,389%	0,04%	118	0,004	0,15%	0.21473327	0,01%	0,001%	49.94107816	0,40%	0,16%	0,35%	21.132.665	11.985.086	230.284.170

Paraf: 

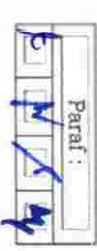
No.	Nama Desa	Alokasi Dasar	Jumlah Penduduk			Jumlah Penduduk Miskin			Luas Wilayah			Luas Wilayah			KKG			Total Bobot	Alokasi Berdasarkan	Pagu Dana Desa per-Desa
			(4)	(5)	(6)	(7)	(8)	(9)	(10)	(11)	(12)	(13)	(14)	(15)	(16) + (17) + (18)	(19)	(20) + (21)			
III																				
KEC. ENDE																				
1	RABURIA	209.151.505	794	0,397%	0,04%	101	0,003	0,13%	17.33208693	0,89%	0,089%	52.53245726	0,43%	0,17%	0,43%	25.668.517	234.820.022			
2	RIARUBA	209.151.505	900	0,450%	0,05%	90	0,003	0,12%	22.98685269	1,18%	0,118%	27.97928112	0,23%	0,09%	0,49%	22.122.965	231.274.470			
3	MBOTUTENDA	209.151.505	657	0,329%	0,03%	141	0,005	0,18%	2.027659012	0,10%	0,010%	35.25421217	0,29%	0,11%	0,37%	20.239.211	229.390.716			
4	WOLOGAI	209.151.505	604	0,302%	0,03%	55	0,002	0,07%	9.10255484	0,47%	0,047%	52.68835214	0,43%	0,17%	0,37%	19.064.840	228.216.345			
5	NDETUNDIRA I	209.151.505	695	0,348%	0,03%	58	0,002	0,07%	5.424897234	0,28%	0,028%	44.06012685	0,36%	0,14%	0,36%	16.756.319	225.907.824			
6	NDETUNDIRA II	209.151.505	1.111	0,556%	0,06%	105	0,003	0,13%	8.79936209	0,43%	0,045%	30.14837431	0,24%	0,10%	0,33%	19.943.908	229.095.413			
7	TOMBERABU I	209.151.505	1.621	0,811%	0,08%	160	0,005	0,20%	6.252423951	0,32%	0,032%	50.86692561	0,41%	0,16%	0,48%	28.921.430	238.072.935			
8	TOMBERABU II	209.151.505	637	0,319%	0,03%	20	0,001	0,03%	16.25630222	0,84%	0,084%	44.33165183	0,36%	0,14%	0,28%	17.070.337	238.206.928			
9	NAKURAMBIA	209.151.505	451	0,226%	0,02%	37	0,001	0,05%	7.532952958	0,39%	0,039%	47.12954334	0,38%	0,15%	0,28%	15.663.506	224.815.011			
10	WOLOKARO	209.151.505	494	0,247%	0,02%	59	0,002	0,08%	0.252803491	0,01%	0,001%	52.17094858	0,42%	0,17%	0,25%	16.207.650	225.359.155			
11	JAMOKE ASA	209.151.505	546	0,273%	0,03%	115	0,004	0,15%	2.387771265	0,12%	0,012%	55.12388064	0,45%	0,18%	0,37%	21.884.648	232.409.502			
12	EMBURIA	209.151.505	542	0,271%	0,03%	140	0,004	0,18%	2.136486468	0,11%	0,011%	52.79872559	0,43%	0,17%	0,37%	23.257.997	232.409.502			
13	RANDOTONDA	209.151.505	746	0,373%	0,04%	84	0,003	0,11%	0.973254669	0,05%	0,005%	40.41251454	0,33%	0,13%	0,39%	16.817.166	225.968.671			
14	RUKURAMBIA	209.151.505	959	0,480%	0,05%	213	0,007	0,27%	5.057705979	0,26%	0,026%	39.94795956	0,32%	0,13%	0,39%	28.505.621	237.657.126			
15	TINABANI	209.151.505	679	0,340%	0,03%	50	0,002	0,06%	7.155672025	0,37%	0,037%	47.97356311	0,39%	0,16%	0,29%	17.990.125	226.541.630			
16	NDETUNDIRA III	209.151.505	665	0,333%	0,03%	44	0,001	0,06%	1.526327018	0,08%	0,008%	40.96248377	0,33%	0,13%	0,38%	17.788.768	232.940.273			
17	UZURAMBIA	209.151.505	444	0,222%	0,02%	110	0,004	0,14%	7.689933663	0,40%	0,040%	54.88043804	0,44%	0,18%	0,30%	22.786.122	231.937.677			
18	TONGGOPAPA	209.151.505	690	0,345%	0,03%	61	0,002	0,08%	1.967674959	0,10%	0,010%	54.47000804	0,44%	0,18%	0,30%	17.924.621	227.076.126			
19	WOLOGAI DUA	209.151.505	607	0,304%	0,03%	54	0,002	0,07%	11.51205465	0,59%	0,059%	70.67262058	0,57%	0,23%	0,49%	23.233.424	232.384.929			
20	WOHOPAPA	209.151.505	596	0,298%	0,03%	54	0,002	0,07%	2.413400927	0,12%	0,012%	48.80081505	0,40%	0,16%	0,28%	16.143.551	225.295.056			
21	WAWONATO	209.151.505	412	0,206%	0,02%	57	0,002	0,07%	6.102153219	0,31%	0,031%	59.03659697	0,48%	0,19%	0,32%	18.948.203	228.099.708			
22	FEARABA	209.151.505	275	0,138%	0,01%	44	0,001	0,06%	5.230417045	0,27%	0,027%	51.52299489	0,42%	0,17%	0,26%	18.813.703	225.815.541			
23	TENDAMBONGGI	209.151.505	378	0,189%	0,02%	26	0,001	0,03%	10.22238881	0,53%	0,053%	53.47032949	0,43%	0,17%	0,28%	16.664.036	224.965.708			
24	RANDORAMA	209.151.505	900	0,450%	0,05%	64	0,002	0,08%	4.184995075	0,22%	0,022%	58.65868092	0,48%	0,19%	0,28%	20.282.237	229.433.742			
25	PEZAKARAMBIA	209.151.505	364	0,182%	0,02%	49	0,001	0,06%	0.88729494	0,05%	0,005%	53.77717831	0,44%	0,17%	0,28%	15.559.859	224.711.364			
26	EMBUTHERU	209.151.505	510	0,255%	0,03%	44	0,001	0,06%	3.018009999	0,16%	0,016%	52.13937802	0,42%	0,17%	0,28%	15.954.851	223.091.442			
27	NUAJA	209.151.505	659	0,330%	0,03%	31	0,001	0,04%	2.588634654	0,13%	0,013%	45.19133574	0,37%	0,15%	0,23%	13.924.473	223.075.978			
28	WALAKEA JAYA	209.151.505	583	0,292%	0,03%	65	0,002	0,08%	2.044093933	0,11%	0,011%	54.92864449	0,44%	0,18%	0,27%	18.022.701	227.174.206			
29	NEMBORAMBIA	209.151.505	452	0,228%	0,02%	115	0,004	0,15%	1.358501102	0,07%	0,007%	45.53052685	0,37%	0,15%	0,32%	19.422.124	240.558.715			
30	EMBU NGENA	209.151.505	298	0,149%	0,01%	81	0,003	0,10%	1.619996619	0,08%	0,008%	56.48702313	0,46%	0,18%	0,31%	18.564.858	227.716.363			
31	UZURAMBIA BARAT	209.151.505	407	0,204%	0,02%	115	0,004	0,15%	0.966423604	0,05%	0,005%	59.92246241	0,49%	0,19%	0,37%	21.960.574	231.112.079			
32	KEC. NDONA	209.151.505	515	0,258%	0,03%	108	0,003	0,14%	3.71154527	0,19%	0,019%	54.57086459	0,44%	0,18%	0,36%	21.557.096	230.708.601			
IV																				
WOLOTOPO																				
1	WOLOTOLO TIMUR	209.151.505	1060	0,530%	0,05%	156	0,005	0,20%	8.698225057	0,45%	0,045%	39.66252774	0,32%	0,13%	0,43%	25.512.529	246.649.120			
2	PUUTUGA	209.151.505	936	0,468%	0,05%	125	0,004	0,16%	0.08275267	0,00%	0,000%	28.54559248	0,23%	0,09%	0,49%	29.288.667	228.440.192			
3	NGALUPOLO	209.151.505	1001	0,501%	0,05%	286	0,009	0,37%	4.928981216	0,25%	0,025%	31.00963836	0,25%	0,10%	0,54%	32.446.106	241.597.711			
4	NGALUROGA	209.151.505	412	0,206%	0,02%	118	0,004	0,15%	12.54162683	0,65%	0,065%	40.44301721	0,33%	0,13%	0,37%	21.997.847	231.149.332			
5	NILA	209.151.505	927	0,464%	0,05%	237	0,008	0,30%	15.00581743	0,77%	0,077%	56.1198833	0,45%	0,18%	0,61%	36.459.990	245.611.495			
6	KEKASEWA	209.151.505	549	0,275%	0,03%	47	0,002	0,16%	7.107534851	0,37%	0,037%	28.23213539	0,60%	0,24%	0,36%	21.830.148	230.981.653			
7	MANGUNONO	209.151.505	1363	0,682%	0,07%	240	0,008	0,31%	3.521585832	0,18%	0,018%	74.10769508	0,23%	0,09%	0,48%	29.035.480	238.186.985			
8	NANGANESA	209.151.505	1659	0,830%	0,08%	140	0,004	0,18%	1.489548054	0,08%	0,008%	28.6047726	0,23%	0,09%	0,36%	21.709.393	242.845.984			
9	WOLOKOTA	209.151.505	340	0,170%	0,02%	71	0,002	0,09%	4.781265359	0,25%	0,025%	57.09790068	0,46%	0,19%	0,32%	19.019.981	228.171.486			
10	KELIKU	209.151.505	767	0,384%	0,04%	87	0,003	0,11%	0.827526697	0,04%	0,004%	43.17091682	0,35%	0,14%	0,29%	17.600.468	238.737.060			
11	REKA	209.151.505	629	0,315%	0,03%	211	0,007	0,27%	0.321815938	0,02%	0,002%	48.36551394	0,39%	0,16%	0,46%	27.534.637	236.686.142			

Paraf :


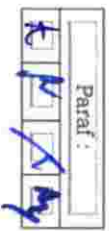
No.	Nama Desa	Alokasi Dasar	Jumlah Penduduk			Jumlah Penduduk Miskin			Luas Wilayah			IKG			Total Bobot	Alokasi Berdasarkan Formula	Pagu Dana Desa per-Desa	
			(1)	(2)	(3)	(4)	(5)	(6)	(7)	(8)	(9)	(10)	(11)	(12)				(13)
V																		
KEC. DETUSOKO																		
1	DETSOKO BARAT	209.151.505	751	0,376%	0,04%	71	0,002	0,09%	3.117017224	0,16%	0,016%	36,6833828	0,30%	0,12%	0,26%	15.774.649	11.985,086	236.911.240
2	WOLOTOLO	209.151.505	813	0,407%	0,04%	59	0,002	0,08%	11,03368929	0,57%	0,057%	26,75001911	0,22%	0,09%	0	15.557.872	11.985,086	236.694.463
3	WOLOTOLO TENGAH	209.151.505	651	0,326%	0,03%	97	0,003	0,12%	7,171898039	0,37%	0,037%	48,4825227	0,39%	0,16%	0	11.009.119	11.985,086	242.145.710
4	ROA	209.151.505	518	0,259%	0,03%	56	0,002	0,07%	4,404280975	0,23%	0,023%	40,1940404	0,33%	0,13%	0,26%	15.006.471	11.985,086	236.143.060
5	SAGA	209.151.505	661	0,331%	0,03%	85	0,003	0,11%	9,093598923	0,47%	0,047%	31,64826903	0,26%	0,10%	0,39%	17.521.539	11.985,086	238.658.130
6	NOWULA	209.151.505	527	0,264%	0,03%	43	0,001	0,05%	9,645283388	0,50%	0,050%	43,16650648	0,35%	0,14%	0,27%	16.333,753	11.985,086	225.385.258
7	WOLOFEFO	209.151.505	614	0,307%	0,03%	50	0,002	0,06%	25,6993013	1,32%	0,132%	39,86524331	0,32%	0,13%	0,36%	21.347.807	11.985,086	242.484.398
8	NUAONE	209.151.505	435	0,218%	0,02%	36	0,001	0,05%	14,91387002	0,77%	0,077%	50,24611022	0,41%	0,16%	0,31%	18.423.612	11.985,086	227.575.117
9	WOLOGAI	209.151.505	841	0,421%	0,04%	84	0,003	0,11%	5,103081297	0,26%	0,026%	28,78567486	0,23%	0,09%	0,27%	16.119.927	11.985,086	237.256.518
10	WOLOGAI TENGAH	209.151.505	969	0,485%	0,05%	87	0,003	0,11%	6,684576762	0,34%	0,034%	37,92332639	0,31%	0,12%	0,32%	18.996.210	11.985,086	240.132.801
11	WOLOMAGE	209.151.505	502	0,251%	0,03%	61	0,002	0,08%	9,378655987	0,48%	0,048%	44,19869361	0,36%	0,14%	0,29%	17.655.237	11.985,086	238.791.829
12	RANDORIA	209.151.505	571	0,286%	0,03%	102	0,003	0,13%	7,539687682	0,39%	0,039%	50,65992543	0,41%	0,16%	0,36%	21.688.465	11.985,086	242.825.056
13	WOLOMASI	209.151.505	601	0,303%	0,03%	59	0,002	0,08%	10,59234172	0,55%	0,055%	38,78489751	0,40%	0,16%	0,32%	19.273.950	11.985,086	240.410.587
14	RATERORU	209.151.505	605	0,303%	0,03%	63	0,002	0,08%	5,397313011	0,28%	0,028%	49,86474111	0,31%	0,13%	0,26%	15.836.456	11.985,086	236.973.042
15	DILE	209.151.505	557	0,279%	0,03%	53	0,002	0,07%	6,436318753	0,33%	0,033%	40,52975479	0,33%	0,13%	0,26%	15.586.456	11.985,086	236.723.048
16	NDITO	209.151.505	830	0,415%	0,04%	113	0,004	0,14%	11,26355782	0,58%	0,058%	44,3789557	0,36%	0,14%	0,39%	23.238.031	11.985,086	232.389.536
17	SIREPNA	209.151.505	553	0,277%	0,03%	58	0,002	0,07%	3,585949019	0,18%	0,018%	37,25275857	0,30%	0,12%	0,24%	14.440.743	11.985,086	235.577.334
18	GOLUADA	209.151.505	704	0,352%	0,04%	68	0,002	0,09%	7,493713976	0,39%	0,039%	52,38850835	0,42%	0,17%	0,33%	19.805.139	11.985,086	240.941.731
19	RANGA	209.151.505	1046	0,523%	0,05%	112	0,004	0,14%	6,969613735	0,36%	0,036%	44,64196557	0,36%	0,14%	0,38%	22.534.147	11.985,086	231.685.652
20	TURUWALLU	209.151.505	445	0,223%	0,02%	61	0,002	0,08%	4,781265359	0,25%	0,025%	53,81669554	0,44%	0,17%	0,30%	17.931.970	11.985,086	239.068.561
VI																		
KEC. WEWARIA																		
1	WELAMOSA	209.151.505	1507	0,754%	0,08%	58	0,002	0,07%	5,020328627	0,26%	0,026%	29,20875313	0,24%	0,09%	0,27%	16.182.788	11.985,086	225.334.293
2	NUJANGENDA	209.151.505	643	0,322%	0,03%	68	0,002	0,09%	7,374182342	0,38%	0,038%	59,83930601	0,48%	0,19%	0,35%	21.032.015	11.985,086	220.183.520
3	MAUTENDA	209.151.505	4361	2,182%	0,22%	350	0,011	0,45%	20,94562017	1,08%	0,108%	41,94020479	0,34%	0,14%	0,91%	54.492.635	11.985,086	263.644.140
4	MAUTENDA BARAT	209.151.505	787	0,394%	0,04%	441	0,014	0,56%	6,758134649	0,35%	0,035%	47,99142145	0,39%	0,16%	0,79%	47.536.357	11.985,086	256.667.862
5	WEWARIA	209.151.505	1850	0,920%	0,09%	120	0,004	0,15%	5,332949824	0,27%	0,027%	49,21787319	0,40%	0,16%	0,43%	25.440.928	11.985,086	235.092.433
6	TANAU	209.151.505	610	0,305%	0,03%	70	0,002	0,09%	9,682062352	0,50%	0,050%	52,09855732	0,42%	0,17%	0,34%	20.295.945	11.985,086	229.447.450
7	DEJUBELA	209.151.505	498	0,249%	0,02%	55	0,002	0,07%	9,268299004	0,48%	0,048%	56,38204669	0,46%	0,18%	0,33%	19.515.351	11.985,086	228.666.856
8	FATAATU	209.151.505	1945	0,973%	0,10%	162	0,005	0,21%	3,841066075	0,20%	0,020%	51,78512096	0,42%	0,17%	0,49%	29.479.795	11.985,086	237.597.594
9	FATAATU TIMUR	209.151.505	1062	0,531%	0,05%	193	0,006	0,25%	2,866074619	0,15%	0,015%	49,42408831	0,40%	0,16%	0,47%	28.446.089	11.985,086	237.597.594
10	MUKUSAKI	209.151.505	1206	0,604%	0,06%	300	0,010	0,38%	4,229580895	0,22%	0,022%	33,33359384	0,27%	0,11%	0,57%	34.368.489	11.985,086	243.519.994
11	EKOAE	209.151.505	1279	0,615%	0,06%	121	0,004	0,15%	6,620213574	0,34%	0,034%	43,61621271	0,35%	0,14%	0,39%	23.465.062	11.985,086	231.468.046
12	AEMURI	209.151.505	647	0,324%	0,03%	116	0,005	0,22%	3,378051171	0,12%	0,012%	56,09127535	0,45%	0,18%	0,43%	26.891.542	11.985,086	248.028.237
13	RAWEWATI	209.151.505	457	0,229%	0,02%	116	0,004	0,15%	3,026281848	0,16%	0,016%	57,31279312	0,46%	0,19%	0,37%	23.316.542	11.985,086	231.468.046
14	MBOTULAKA	209.151.505	373	0,187%	0,02%	87	0,003	0,11%	11,05207877	0,57%	0,057%	65,49802914	0,53%	0,21%	0,40%	23.911.912	11.985,086	231.063.417
15	NUMBA	209.151.505	523	0,262%	0,03%	112	0,004	0,14%	6,620213574	0,34%	0,034%	59,65604475	0,48%	0,19%	0,40%	23.773.100	11.985,086	232.924.605
16	KEUTEMBU	209.151.505	752	0,376%	0,04%	607	0,019	0,78%	4,689317948	0,24%	0,024%	50,13648175	0,41%	0,16%	1,00%	59.920.773	11.985,086	269.072.278
17	ALEPO	209.151.505	316	0,158%	0,02%	22	0,001	0,05%	4,35830727	0,22%	0,022%	68,19324965	0,55%	0,22%	0,29%	17.219.492	11.985,086	226.370.997
18	RAWEWATI SELATAN	209.151.505	430	0,215%	0,02%	76	0,001	0,05%	3,437621128	0,18%	0,018%	54,5049172	0,44%	0,18%	0,27%	15.997.440	11.985,086	225.149.045
19	WAKA	209.151.505	430	0,215%	0,02%	76	0,001	0,10%	2,253376367	0,12%	0,012%	72,96594016	0,59%	0,24%	0,37%	21.973.162	11.985,086	231.124.667
20	WOLOJA	209.151.505	452	0,226%	0,02%	87	0,003	0,11%	3,665017213	0,19%	0,019%	54,90286187	0,44%	0,18%	0,33%	18.810.139	11.985,086	228.961.644
21	EKOEA	209.151.505	475	0,238%	0,02%	40	0,001	0,05%	1,440399778	0,07%	0,007%	51,07357422	0,41%	0,17%	0,25%	14.849.404	11.985,086	224.000.909
22	AE NDOKO	209.151.505	506	0,253%	0,03%	50	0,002	0,06%	2,908222776	0,15%	0,015%	53,87755873	0,44%	0,17%	0,28%	16.705.915	11.985,086	225.857.420

Paraf: 


No.	Nama Desa	Alokasi Dasar	Jumlah Penduduk			Jumlah Penduduk Miskin			Luas Wilayah			IKG			Alokasi Berdasarkan Formula	Pagu Dana Desa per-Desa	
			Jumlah Penduduk	Rasio Jumlah Penduduk	Bobot	Jumlah Penduduk Miskin	Rasio Jumlah Penduduk Miskin	Bobot	Luas Wilayah	Rasio Luas Wilayah	Bobot	Indeks Keunggulan Geografis	Rasio Indeks Keunggulan Geografis	Bobot			Total Bobot
(1)	(2)	(3)	(4)	(5)	(6)	(7)	(8)	(9)	(10)	(11)	(12)	(13)	(14)	(15)	(16) + (17) + (18)	(19)	(20) + (21) + (22)
VII																	
KEC. WOLOWARU																	
1	BOKASAPE TIMUR	209.151.505	640	0,320%	0,03%	79	0,003	0,10%	5.516844645	0,28%	0,028%	44,43203544	0,36%	0,14%	0,3%	18.300,109	227.451,614
2	MBULILOO	209.151.505	1024	0,512%	0,05%	200	0,006	0,28%	0,671216098	0,03%	0,003%	48,37191177	0,39%	0,16%	0,47%	27.976,300	249.112,892
3	RINDIWAWO	209.151.505	857	0,429%	0,04%	113	0,004	0,14%	2,614764766	0,13%	0,013%	42,08306733	0,34%	0,14%	0,34%	20.202,117	229.353,622
4	JOPU	209.151.505	1508	0,755%	0,08%	203	0,006	0,28%	3,218159376	0,17%	0,017%	28,92377624	0,23%	0,09%	0,45%	26,677,555	11.985,086
5	WOLOKOU	209.151.505	1473	0,73%	0,07%	95	0,003	0,12%	6,886861065	0,35%	0,035%	51,57857894	0,42%	0,17%	0,40%	23.834,199	244.970,791
6	MBULIWARALAU	209.151.505	1339	0,670%	0,07%	136	0,004	0,17%	5,516844645	0,28%	0,028%	39,46974034	0,32%	0,13%	0,40%	23.977,712	244.934,304
7	MBULIWARALAU UTARA	209.151.505	1036	0,518%	0,05%	130	0,004	0,17%	3,962933403	0,20%	0,020%	31,95611386	0,26%	0,10%	0,30%	20.990,745	229.642,250
8	LISEDETU	209.151.505	1205	0,603%	0,06%	297	0,009	0,38%	4,137633484	0,21%	0,021%	28,23947397	0,23%	0,09%	0,55%	33.118,234	242.269,799
9	NUALISE	209.151.505	563	0,282%	0,03%	87	0,002	0,11%	2,975752566	0,15%	0,015%	48,8086691	0,40%	0,16%	0,31%	18.746,484	227.897,989
10	WOLOSOKO	209.151.505	483	0,242%	0,02%	59	0,002	0,08%	6,620213574	0,34%	0,034%	44,16625684	0,36%	0,14%	0,28%	16.586,895	225.738,400
11	LISELOWOBORA	209.151.505	677	0,339%	0,03%	130	0,004	0,17%	0,367789643	0,02%	0,002%	30,64891076	0,25%	0,10%	0,30%	18.049,993	227.201,498
12	UKANAKA	209.151.505	766	0,383%	0,04%	50	0,002	0,06%	6,896055806	0,36%	0,036%	59,13106611	0,48%	0,19%	0,33%	19.737,309	228.888,814
13	NAKAMBARA	209.151.505	2035	1,018%	0,10%	315	0,010	0,40%	1,452769099	0,07%	0,007%	45,55273555	0,37%	0,15%	0,66%	39.518,251	248.669,756
14	NIRAMESI	209.151.505	1052	0,526%	0,05%	212	0,007	0,27%	2,298652899	0,12%	0,012%	59,79050689	0,48%	0,19%	0,53%	31.708,686	240.860,191
15	TANA LOTO	209.151.505	512	0,256%	0,03%	75	0,002	0,10%	1,403337064	0,07%	0,007%	49,84744172	0,40%	0,16%	0,29%	17.391,038	226.542,543
16	LISE PUU	209.151.505	499	0,250%	0,02%	250	0,008	0,32%	0,297575257	0,02%	0,002%	49,00478194	0,40%	0,16%	0,50%	30.247,927	239.399,432
VIII																	
KEC. WOLOJITTA																	
1	TENDA	209.151.505	883	0,442%	0,04%	269	0,009	0,34%	4,110049261	0,21%	0,021%	48,38459049	0,39%	0,16%	0,57%	33.911,494	243.062,999
2	WIVPEMO	209.151.505	913	0,457%	0,05%	185	0,006	0,24%	4,110049261	0,21%	0,021%	43,42080464	0,35%	0,14%	0,49%	26.605,162	235.756,667
3	PORA	209.151.505	1282	0,642%	0,06%	500	0,016	0,64%	2,730838099	0,14%	0,014%	47,45201284	0,38%	0,15%	0,87%	52.190,342	261.341,847
4	NUAMULU	209.151.505	927	0,464%	0,05%	261	0,008	0,33%	6,316787119	0,33%	0,033%	49,69867159	0,40%	0,16%	0,57%	34.367,513	243.519,018
5	NGGELA	209.151.505	1053	0,527%	0,05%	116	0,004	0,15%	5,746713172	0,30%	0,030%	35,84662645	0,29%	0,12%	0,35%	20.775,972	229.927,477
IX																	
KEC. MAURULE																	
1	MAUROLE	209.151.505	2652	1,327%	0,13%	591	0,019	0,76%	14,97823321	0,77%	0,077%	41,15099452	0,33%	0,13%	1,10%	65.826,377	274.977,882
2	AEWORA	209.151.505	1810	0,906%	0,09%	80	0,003	0,10%	7,396151159	0,38%	0,038%	34,87757733	0,28%	0,11%	0,34%	20.610,622	229.762,127
3	MAUSAMBI	209.151.505	1402	0,702%	0,07%	224	0,007	0,29%	15,83334413	0,82%	0,082%	48,86754943	0,40%	0,15%	0,60%	35.736,353	244.887,858
4	RANAKOLO	209.151.505	1036	0,518%	0,05%	223	0,007	0,28%	21,35938352	1,10%	0,110%	53,6069992	0,43%	0,15%	0,65%	37.189,096	246.340,601
5	WATUKAMBA	209.151.505	1046	0,523%	0,05%	200	0,006	0,26%	15,33682811	0,79%	0,079%	46,67140467	0,38%	0,15%	0,54%	32.251,119	241.402,624
6	RANAKOLO SELATAN	209.151.505	620	0,310%	0,03%	64	0,002	0,08%	20,44881832	1,05%	0,105%	31,92528687	0,26%	0,10%	0,33%	19.274,617	228.426,122
7	KELIWIUMBU	209.151.505	1038	0,519%	0,05%	154	0,005	0,20%	2,839554899	0,15%	0,015%	37,24327911	0,30%	0,12%	0,32%	23.014,272	232.165,777
8	DETIWUUU	209.151.505	835	0,418%	0,04%	158	0,005	0,20%	7,35579286	0,38%	0,038%	65,88979511	0,53%	0,21%	0,38%	29.668,895	238.820,400
9	OTOGGEDU	209.151.505	389	0,195%	0,02%	60	0,002	0,08%	14,71158572	0,76%	0,076%	64,26354335	0,52%	0,21%	0,50%	22.782,813	231.994,318
10	WOLOAU	209.151.505	820	0,410%	0,04%	175	0,006	0,22%	3,521871663	0,18%	0,018%	60,474832	0,49%	0,20%	0,36%	28.990,229	237.841,734
11	NGALUKOJA	209.151.505	557	0,279%	0,03%	116	0,004	0,15%	2,423832309	0,12%	0,012%	54,36054917	0,44%	0,18%	0,36%	21.857,133	231.008,638
12	NIRANUSA	209.151.505	537	0,269%	0,03%	149	0,005	0,19%	12,87263751	0,66%	0,066%	53,85011593	0,44%	0,17%	0,46%	27.452,095	236.603,600
13	ULUDALA	209.151.505	563	0,282%	0,03%	110	0,004	0,14%	1,270494362	0,07%	0,007%	54,36149569	0,44%	0,18%	0,35%	21.059,651	230.211,156

Paraf: 

No.	Nama Desa	Alokasi Dasar	Jumlah Penduduk			Jumlah Penduduk Miskin			Luas Wilayah			KKG			Total Bobot	Alokasi Berdasarkan Formula	Pagu Dana Desa per Desa
			Jumlah Penduduk	Rasio Jumlah Penduduk	Bobot	Jumlah Penduduk Miskin	Rasio Penduduk Miskin	Bobot	Luas Wilayah	Rasio Luas Wilayah	Bobot	Indeks Keseluruhan Geografis	Rasio Indeks Keseluruhan Geografis	Bobot			
(1)	(2)	(3)	(4)	(5)	(6)	(7)	(8)	(9)	(10)	(11)	(12)	(13)	(14)	(15)	(16) + (18) + (12)	(17)	(18) + (19) + (12)
X																	
KEC. MAUKARO																	
1	KEBIRANGGA	209.151.505	1194	0,598%	0,06%	259	0,008	0,33%	15.74139672	0,81%	0,081%	20.72227098	0,17%	0,07%	0,54%	32.299.398	241.450.903
2	KEBIRANGGA SELATAN	209.151.505	893	0,447%	0,04%	40	0,001	0,05%	28.04396028	1,45%	0,145%	42.629679	0,35%	0,14%	0,38%	22.678.208	231.829.713
3	KAMUBHEKA	209.151.505	864	0,432%	0,04%	118	0,004	0,15%	6.463132973	0,33%	0,033%	36.4282967	0,30%	0,12%	0,35%	20.696.527	241.833.118
4	MAGEKAPA	209.151.505	668	0,348%	0,03%	60	0,002	0,08%	14.34379608	0,74%	0,074%	50.9929956	0,41%	0,17%	0,35%	20.929.171	230.080.676
5	BOATEO	209.151.505	646	0,323%	0,03%	116	0,004	0,15%	12.3095304	0,62%	0,062%	61.62807041	0,50%	0,20%	0,44%	26.591.798	235.743.303
6	NABE	209.151.505	636	0,318%	0,03%	137	0,004	0,18%	12.09108451	0,62%	0,062%	36.91493172	0,30%	0,12%	0,39%	23.300.373	232.451.878
7	KOBALERA	209.151.505	556	0,278%	0,03%	54	0,002	0,07%	20.85367276	1,07%	0,107%	57.18018521	0,46%	0,19%	0,39%	23.345.709	232.497.213
8	MUNDINGGASA	209.151.505	531	0,266%	0,03%	100	0,003	0,13%	5.516844645	0,28%	0,028%	52.62050633	0,43%	0,17%	0,35%	21.171.307	230.322.812
9	KOLUKAPA	209.151.505	552	0,276%	0,03%	158	0,005	0,20%	14.25184867	0,73%	0,073%	58.74714069	0,48%	0,19%	0,49%	29.563.086	238.714.591
10	KEBIRANGGA TENGAH	209.151.505	936	0,468%	0,05%	175	0,006	0,22%	9.654478129	0,50%	0,050%	54.54410404	0,44%	0,18%	0,50%	29.780.522	238.932.027
11	NATANANGGE	209.151.505	345	0,173%	0,02%	19	0,001	0,02%	3.687861174	0,19%	0,019%	54.21827975	0,44%	0,18%	0,24%	14.156.141	223.307.646
XI																	
KEC. LIO TIMUR																	
1	HOBATUA	209.151.505	1032	0,516%	0,05%	191	0,006	0,24%	0.358594902	0,02%	0,002%	51.51321389	0,42%	0,17%	0,46%	27.834.205	236.985.710
2	WOLOSAMBI	209.151.505	805	0,403%	0,04%	155	0,005	0,20%	4.321528305	0,22%	0,022%	52.66657661	0,43%	0,17%	0,43%	25.844.535	234.996.040
3	WOLOARO	209.151.505	725	0,363%	0,04%	145	0,005	0,19%	0.075466271	0,00%	0,000%	50.23304765	0,41%	0,16%	0,38%	23.054.979	232.206.484
4	DETUPERA	209.151.505	384	0,192%	0,02%	99	0,003	0,13%	2.132172732	0,11%	0,011%	39.48891265	0,32%	0,13%	0,28%	17.060.742	226.212.247
5	WOLOLELE A	209.151.505	716	0,358%	0,04%	158	0,005	0,20%	7.005110286	0,36%	0,036%	47.96186743	0,39%	0,16%	0,43%	25.722.644	246.859.236
6	LIABEKE	209.151.505	827	0,414%	0,04%	210	0,007	0,27%	3.249691342	0,17%	0,017%	52.19248433	0,42%	0,17%	0,50%	29.699.173	250.835.764
7	FATAMARI	209.151.505	829	0,415%	0,04%	217	0,007	0,28%	6.546655645	0,34%	0,034%	54.88387732	0,44%	0,18%	0,53%	31.782.033	240.933.538
8	RANGGATALO	209.151.505	332	0,166%	0,02%	91	0,003	0,12%	3.058579395	0,03%	0,003%	60.83347424	0,49%	0,20%	0,33%	19.951.826	241.088.417
9	NUA LIMA	209.151.505	303	0,152%	0,02%	87	0,003	0,11%	3.045961045	0,16%	0,016%	56.34889107	0,46%	0,18%	0,32%	19.452.889	228.604.394
10	TANAROGA	209.151.505	390	0,195%	0,02%	112	0,004	0,14%	4.271606858	0,22%	0,022%	61.68597441	0,50%	0,20%	0,38%	23.043.055	232.194.560
11	BU TANALAGU	209.151.505	484	0,242%	0,02%	127	0,004	0,16%	1.257771185	0,06%	0,006%	57.29851585	0,46%	0,19%	0,38%	22.690.902	231.842.407
12	MBEWAWORA	209.151.505	283	0,142%	0,01%	50	0,002	0,06%	3.899852629	0,20%	0,020%	58.22641177	0,47%	0,19%	0,29%	17.187.832	226.339.337
XII																	
KEC. KOTABARU																	
1	KOTABARU	209.151.505	1442	0,722%	0,07%	134	0,004	0,17%	18.11363992	0,93%	0,093%	35.69304909	0,29%	0,12%	0,45%	27.110.514	236.262.019
2	TOU	209.151.505	1308	0,655%	0,07%	294	0,009	0,38%	16.64248135	0,86%	0,086%	42.97355234	0,35%	0,14%	0,67%	39.920.307	249.071.812
3	TOU TIMUR	209.151.505	1318	0,660%	0,07%	160	0,005	0,20%	10.32776146	0,53%	0,053%	32.97587886	0,27%	0,11%	0,43%	25.797.472	234.948.977
4	LOBONIKI	209.151.505	1251	0,626%	0,06%	230	0,007	0,29%	9.217772928	0,48%	0,048%	37.07304235	0,30%	0,12%	0,52%	31.409.670	240.561.175
5	NDONDO	209.151.505	1040	0,520%	0,05%	126	0,004	0,16%	8.735004021	0,56%	0,056%	52.49092736	0,43%	0,17%	0,45%	26.326.906	235.478.411
6	NIOPANDA	209.151.505	715	0,358%	0,04%	161	0,005	0,21%	8.735004021	0,45%	0,045%	51.9336039	0,42%	0,17%	0,45%	27.254.831	236.406.336
7	HANGALANDE	209.151.505	1005	0,503%	0,05%	197	0,006	0,25%	18.11363992	0,93%	0,093%	42.9165948	0,35%	0,14%	0,53%	32.026.949	241.178.454
8	TOU BARAT	209.151.505	718	0,359%	0,04%	133	0,004	0,17%	8.735004021	0,45%	0,045%	61.75016942	0,50%	0,20%	0,45%	27.025.756	236.177.261
9	LISELANDE	209.151.505	795	0,398%	0,04%	200	0,006	0,26%	16.64248135	0,86%	0,086%	61.47501581	0,50%	0,20%	0,58%	34.776.055	243.927.560
10	RANGALAKA	209.151.505	798	0,399%	0,04%	202	0,006	0,26%	8.735004021	0,45%	0,045%	56.8404456	0,46%	0,18%	0,53%	31.996.167	240.747.672
11	PISE	209.151.505	453	0,227%	0,02%	103	0,003	0,13%	2.995418359	0,15%	0,015%	65.72086285	0,53%	0,21%	0,38%	22.932.111	232.083.616
12	NEOTONDA	209.151.505	493	0,247%	0,02%	132	0,004	0,17%	11.45909752	0,59%	0,059%	56.16021392	0,45%	0,18%	0,43%	26.030.327	235.181.832
13	NUANAGA	209.151.505	713	0,357%	0,04%	146	0,005	0,19%	9.217772928	0,48%	0,048%	52.13040275	0,42%	0,17%	0,44%	26.287.473	235.438.978

Paraf: 

No.	Nama Desa	Alokasi Dasar	Jumlah Penduduk			Jumlah Penduduk Mistkin			Luas Wilayah			IKG			Alokasi Berdasarkan Formula	Pagu Dana Desa per-Desa	
			Jumlah Penduduk	Rasio Jumlah Penduduk	Bobot	Jumlah Penduduk Mistkin	Rasio Jumlah Penduduk Mistkin	Bobot	Luas Wilayah	Rasio Luas Wilayah	Bobot	Indeks Kesulitan Geografis	Rasio Indeks Kesulitan Geografis	Bobot			Total Bobot
(1)	(2)	(3)	(4)	(5)	(6)	(7)	(8)	(9)	(10)	(11)	(12)	(13)	(14)	(15)	(16) * (9) + (12)	(17)	(18) * (9) + (17)
XIII																	
KEC. KELIMUTU																	
1	NDUARIA	209.151.505	1.525	0,763%	0,08%	405	0,013	0,52%	16.55053394	0,85%	0,085%	36,08690629	0,29%	0,12%	0,80%	47.705.551	256.857.056
2	NIAMURI	209.151.505	1.063	0,532%	0,05%	317	0,010	0,41%	2.979096108	0,15%	0,015%	47,18525924	0,38%	0,15%	0,63%	37.544.842	246.696.347
3	NIAMURI BARAT	209.151.505	605	0,303%	0,03%	139	0,004	0,18%	1.263590413	0,07%	0,007%	48,55260681	0,39%	0,16%	0,37%	22.276.295	231.427.800
4	KOANBARA	209.151.505	1.558	0,780%	0,08%	118	0,004	0,15%	3.192883818	0,16%	0,016%	23,65351983	0,19%	0,08%	0,32%	19.287.310	228.438.815
5	WOLOARA	209.151.505	1.443	0,722%	0,07%	56	0,002	0,07%	7.769556208	0,40%	0,040%	30,65641805	0,25%	0,10%	0,28%	16.967.868	226.119.373
6	PEMO	209.151.505	545	0,273%	0,03%	34	0,001	0,04%	8.624667128	0,44%	0,044%	61,91890651	0,50%	0,20%	0,32%	18.924.496	228.076.001
7	DETUJENA	209.151.505	880	0,440%	0,04%	141	0,005	0,18%	2.622397372	0,14%	0,014%	53,97439564	0,44%	0,17%	0,41%	24.726.555	233.878.060
8	WOLOKELO	209.151.505	359	0,180%	0,02%	42	0,001	0,05%	1.044289597	0,05%	0,005%	52,31296971	0,42%	0,17%	0,25%	14.773.005	223.974.510
9	WATURAKA	209.151.505	635	0,318%	0,03%	53	0,002	0,07%	6.9010445716	0,36%	0,036%	42,67538723	0,35%	0,14%	0,27%	16.380.516	225.532.021
XIV																	
KEC. DETUKELE																	
1	NGGESA	209.151.505	640	0,320%	0,03%	55	0,002	0,07%	26,36132266	1,36%	0,136%	58,53939451	0,47%	0,19%	0,43%	25.639.093	234.790.598
2	DETUKELE	209.151.505	798	0,399%	0,04%	659	0,021	0,84%	25,3407064	1,31%	0,131%	37,62469511	0,30%	0,12%	0,13%	67.989.281	277.140.766
3	KEBESANI	209.151.505	496	0,248%	0,02%	73	0,002	0,09%	25,74527501	1,33%	0,133%	55,12991721	0,45%	0,18%	0,43%	25.733.358	234.884.863
4	WOLOMUKU	209.151.505	900	0,450%	0,05%	90	0,003	0,12%	22,78161686	1,17%	0,117%	43,59889465	0,35%	0,14%	0,42%	25.092.449	234.243.954
5	WATUNGGERE	209.151.505	675	0,338%	0,03%	178	0,006	0,23%	13,75533265	0,71%	0,071%	61,26169644	0,50%	0,19%	0,53%	31.798.403	240.949.908
6	NIDA	209.151.505	524	0,262%	0,03%	58	0,002	0,07%	7,907477325	0,41%	0,041%	64,81819544	0,53%	0,20%	0,35%	21.040.830	230.192.335
7	MAURILE SELATAN	209.151.505	568	0,284%	0,03%	0	-	0,00%	47,22016387	2,44%	0,244%	36,23749647	0,29%	0,11%	0,39%	23.338.337	232.480.042
8	DETUMBWA	209.151.505	484	0,247%	0,02%	490	0,016	0,63%	23,27188966	1,20%	0,120%	60,90839392	0,40%	0,16%	0,97%	58.018.153	267.169.658
9	KANGNANARA	209.151.505	684	0,342%	0,03%	82	0,003	0,10%	34,02054198	1,75%	0,175%	59,14004423	0,48%	0,19%	0,51%	30.320.727	239.472.232
10	UNGGU	209.151.505	597	0,299%	0,03%	107	0,003	0,14%	13,79211161	0,71%	0,071%	64,71083955	0,52%	0,18%	0,45%	26.808.535	235.960.040
11	NGGESABIRI	209.151.505	521	0,261%	0,03%	105	0,003	0,13%	8,735004021	0,45%	0,045%	56,393956774	0,46%	0,18%	0,9%	23.250.717	232.402.222
12	WATUNGGERE MARILONGA	209.151.505	342	0,171%	0,02%	73	0,002	0,09%	1,655053394	0,09%	0,009%	58,03221351	0,47%	0,19%	0,31%	18.395.051	227.546.556
13	JEO DU'A	209.151.505	492	0,246%	0,02%	86	0,003	0,11%	12,01128336	0,62%	0,062%	56,42151107	0,46%	0,18%	0,38%	22.726.054	231.877.559
XV																	
KEC. NDOANA TIMUR																	
1	KURULIMBU	209.151.505	1.027	0,514%	0,05%	233	0,007	0,30%	4,431865198	0,23%	0,023%	39,85131003	0,32%	0,13%	0,50%	30.029.039	239.180.544
2	SKORIA	209.151.505	1.191	0,596%	0,06%	153	0,005	0,20%	3,930895759	0,20%	0,020%	38,0155101	0,31%	0,12%	0,40%	23.883.512	245.020.103
3	DEMULAKA	209.151.505	588	0,294%	0,03%	146	0,005	0,19%	3,815817546	0,20%	0,020%	36,84635124	0,30%	0,12%	0,36%	21.276.553	230.428.058
4	ROGA	209.151.505	1.681	0,841%	0,08%	103	0,003	0,13%	18,89519291	0,97%	0,097%	51,08037138	0,41%	0,17%	0,48%	28.682.502	237.834.007
5	KURULIMBU SELATAN	209.151.505	566	0,283%	0,03%	123	0,004	0,16%	2,629695947	0,14%	0,014%	57,19180871	0,46%	0,19%	0,38%	23.033.490	232.184.995
6	NGULWA	209.151.505	701	0,351%	0,04%	169	0,005	0,22%	2,528553796	0,13%	0,013%	59,13285582	0,46%	0,19%	0,46%	27.306.548	236.458.053
7	SOKORIA SELATAN	209.151.505	439	0,220%	0,02%	63	0,002	0,08%	2,146828092	0,11%	0,011%	50,32370454	0,41%	0,16%	0,29%	16.575.288	225.776.793
XVI																	
KEC. NDORI																	
1	MAUBASA	209.151.505	827	0,414%	0,04%	234	0,007	0,30%	1,965375905	0,10%	0,010%	37,28103662	0,30%	0,12%	0,47%	28.245.012	249.381.604
2	MAUBASA TIMUR	209.151.505	362	0,181%	0,02%	0	-	0,00%	6,620213574	0,34%	0,034%	48,75032783	0,39%	0,16%	0,21%	12.596.068	231.732.659
3	WONDA	209.151.505	487	0,244%	0,02%	70	0,002	0,09%	0,09	0,00%	0,000%	46,23610774	0,37%	0,15%	0,26%	15.626.946	236.962.946
4	SERANDORI	209.151.505	1.294	0,648%	0,06%	218	0,007	0,28%	22,343322081	1,15%	0,115%	48,6866521	0,40%	0,16%	0,52%	37.122.352	246.274.066
5	KELSAMBA	209.151.505	699	0,350%	0,03%	182	0,006	0,23%	4,734455788	0,24%	0,024%	45,03629196	0,36%	0,15%	0,44%	26.240.185	247.376.776
6	MOLE	209.151.505	687	0,344%	0,03%	117	0,004	0,15%	4,092485664	0,21%	0,021%	58,98757935	0,48%	0,19%	0,40%	23.737.351	244.873.943
8	LUNGARIA	209.151.505	349	0,175%	0,02%	86	0,003	0,11%	1,064725015	0,05%	0,005%	49,78364354	0,40%	0,16%	0,29%	17.627.600	226.779.105
9	AERABA	209.151.505	583	0,292%	0,03%	108	0,003	0,14%	0,12	0,01%	0,001%	34,22997974	0,28%	0,11%	0,28%	16.702.209	237.838.801
10	RATEMANGGA	209.151.505	427	0,214%	0,02%	26	0,001	0,03%	1,210424227	0,06%	0,006%	47,61946219	0,39%	0,15%	0,22%	12.691.664	234.078.256
11	MAUBASA BARAT	209.151.505	685	0,343%	0,03%	185	0,006	0,24%	4,149126931	0,21%	0,021%	52,63499608	0,43%	0,17%	0,46%	27.722.604	236.874.109

Paraf : 

No.	Nama Desa	Alokasi Dasar	Jumlah Penduduk			Jumlah Penduduk Milik			Luas Wilayah			IKG			Alokasi Berdasarkan Formula	Pagu Dana Desa per-Desa	
			Jumlah Penduduk	Rasio Jumlah Penduduk	Bobot	Jumlah Penduduk Milik	Rasio Jumlah Penduduk Milik	Bobot	Luas Wilayah	Rasio Luas Wilayah	Bobot	Indeks Kesulitan Geografis	Rasio Indeks Kesulitan Geografis	Bobot			Total Bobot
(1)	(2)	(3)	(4)	(5)	(6)	(7)	(8)	(9)	(10)	(11)	(12)	(13)	(14)	(15)	(16)	(17)	(18)
XVII																	
KEC. ENDE UTARA																	
1	GHEGGHOMA	209.151.505	1090	0,5453%	0,05%	290	0,009	0,37%	3.893901804	0,20%	0,020%	31.95120067	0,26%	0,10%	0,55%	32.882.753	242.034.258
2	BOROKANDA	209.151.505	1442	0,722%	0,07%	103	0,003	0,13%	5.687002745	0,29%	0,029%	34.2296069	0,28%	0,11%	0,4%	20.614.627	229.766.132
3	WATUSIPI	209.151.505	599	0,300%	0,03%	63	0,002	0,08%	3.365275233	0,17%	0,017%	33.05134937	0,27%	0,11%	0,23%	14.077.636	223.229.141
4	MBOMBA	209.151.505	609	0,305%	0,03%	97	0,003	0,12%	5.245670824	0,27%	0,027%	42.24415248	0,34%	0,14%	0,2%	19.076.960	228.228.465
5	EMBUINDA	209.151.505	617	0,309%	0,03%	115	0,004	0,15%	3.791335163	0,20%	0,020%	34.94312361	0,28%	0,11%	0,31%	18.612.538	227.764.043
6	RATERUA	209.151.505	567	0,284%	0,03%	152	0,005	0,19%	4.203436811	0,22%	0,022%	32.08487354	0,26%	0,10%	0,35%	20.868.231	230.019.736
XVIII																	
KEC. ENDE TIMUR																	
1	KEDEBODU	209.151.505	698	0,349%	0,03%	79	0,003	0,10%	6.67538202	0,34%	0,034%	41.84642041	0,34%	0,14%	0,31%	18.329.798	239.466.389
2	NDUONGGA	209.151.505	714	0,357%	0,04%	71	0,002	0,09%	2.39063268	0,12%	0,012%	33.91924892	0,27%	0,11%	0,25%	14.902.640	224.054.145
3	TIWUTEWA	209.151.505	568	0,284%	0,03%	49	0,002	0,06%	3.769843841	0,19%	0,019%	45.97039966	0,37%	0,15%	0,26%	15.546.036	224.697.541
XIX																	
KEC. LEPKES																	
1	NGGUMBELAKA	209.151.505	479	0,240%	0,02%	43	0,001	0,05%	0.183894822	0,01%	0,001%	33.540195	0,27%	0,11%	0,19%	11.298.607	220.450.112
2	MUKUREKU	209.151.505	381	0,191%	0,02%	87	0,003	0,11%	2.52853796	0,13%	0,013%	62.0545717	0,50%	0,20%	0,34%	20.634.883	229.786.388
3	WOLOGAL TIMUR	209.151.505	483	0,242%	0,02%	35	0,001	0,04%	3.3566080492	0,17%	0,017%	41.3857184	0,34%	0,13%	0,22%	13.201.023	222.352.528
4	KURU	209.151.505	633	0,317%	0,03%	160	0,005	0,20%	13.7733802	0,71%	0,071%	39.23040912	0,32%	0,13%	0,43%	26.022.425	235.173.930
5	NDENGARONGGE	209.151.505	432	0,216%	0,02%	88	0,003	0,11%	3.677896401	0,19%	0,019%	55.51923401	0,45%	0,18%	0,33%	19.950.397	229.101.902
6	NDIKOSAPU	209.151.505	537	0,269%	0,03%	36	0,001	0,05%	23.27188966	1,20%	0,120%	64.53320832	0,52%	0,21%	0,40%	24.084.923	233.236.428
7	TANIWODA	209.151.505	682	0,341%	0,03%	100	0,003	0,13%	11.91638443	0,61%	0,061%	43.20267369	0,35%	0,14%	0,36%	21.771.909	230.923.414
8	TANALANGI	209.151.505	425	0,213%	0,02%	98	0,003	0,13%	10.60966566	0,55%	0,055%	60.39414359	0,49%	0,20%	0,40%	23.782.545	232.934.050
9	DETIARA	209.151.505	377	0,189%	0,02%	73	0,002	0,09%	6.436318753	0,33%	0,033%	60.65488921	0,49%	0,20%	0,34%	20.485.903	229.637.408
10	TIWUSORA	209.151.505	520	0,260%	0,03%	110	0,004	0,14%	15.8701231	0,82%	0,082%	70.08380362	0,57%	0,23%	0,48%	28.492.452	237.643.957
11	LISEKURU	209.151.505	583	0,292%	0,03%	278	0,009	0,36%	6.612084374	0,34%	0,034%	67.39706649	0,55%	0,22%	0,64%	28.165.406	247.316.911
12	RUTUJEA	209.151.505	327	0,164%	0,02%	74	0,002	0,09%	9.930320381	0,51%	0,051%	67.72919898	0,55%	0,22%	0,38%	22.865.244	232.016.749
13	MUKUREKU SA'ATE	209.151.505	351	0,176%	0,02%	62	0,002	0,08%	2.52853796	0,13%	0,013%	61.09119859	0,49%	0,20%	0,31%	18.443.429	227.594.934
14	KURUSARE	209.151.505	400	0,200%	0,02%	70	0,002	0,09%	6.719697658	0,35%	0,035%	45.20083094	0,37%	0,15%	0,29%	17.411.943	226.563.448
Total		53.333.633.768	199.824	1	0,10	31.302	1,000	40,00%	1.940.341	1		12.345	1	40,00%	100,00%	5.992.543.120	59.925.431.200
Kontrol Perhitungan																	
Pagu Alokasi Dana Desa Kabupaten Ende			59.925.431.200			JP			10%			10%					
Pagu Alokasi Dasar 89 %			53.333.633.768			JPM			40%			40%					
Pagu Formula 10 %			5.992.543.120			LW			10%			10%					
Pagu Kinerja 1%			599.254.312			IKG			40%			40%					
Jumlah Desa			255														



BUPATI ENDE
[Signature]
 DJAFAR H. ACHMAD

Paraf: *[Signature]*

LAMPIRAN III PERATURAN BUPATI ENDE

NOMOR 3 TAHUN 2022

TANGGAL, 24 Januari 2022

PENGGUNAAN ADD

I. Tim Pengelola Keuangan Desa

- (1) Kepala Desa adalah PKPKD dan mewakili Pemerintah Desa dalam kepemilikan kekayaan milik Desa yang dipisahkan.
- (2) PPKD terdiri dari Sekretaris Desa, Kepala Urusan dan Kepala Seksi.
- (3) Kepala Desa sebagai PKPKD mempunyai kewenangan :
 - a. menetapkan kebijakan tentang pelaksanaan APB Desa;
 - b. menetapkan kebijakan tentang pengelolaan barang milik Desa;
 - c. melakukan tindakan yang mengakibatkan pengeluaran atas beban APB Desa;
 - d. menetapkan Pelaksana Pengelolaan Keuangan Desa;
 - e. menyetujui Dokumen Pelaksanaan Anggaran, Dokumen Pelaksanaan Perubahan Anggaran, dan Dokumen Pelaksanaan Anggaran Lanjutan;
 - f. menyetujui Rencana Anggaran Kas Desa; dan
 - g. menyetujui Surat Permintaan Pembayaran.
- (4) Dalam melaksanakan tugas Kekuasaan Pengelolaan Keuangan Desa, Kepala Desa menguasai sebagian kekuasaannya kepada perangkat Desa selaku PPKD.
- (5) Pelimpahan sebagian kekuasaan PKPKD kepada PPKD ditetapkan dengan Keputusan Kepala Desa.
- (6) Sekretaris Desa bertugas sebagai koordinator PPKD, mempunyai tugas:
 - a. mengkoordinasikan penyusunan dan pelaksanaan kebijakan APB Desa;
 - b. mengkoordinasikan penyusunan Rancangan APB Desa dan Rancangan Perubahan APB Desa;
 - c. mengkoordinasikan penyusunan Rancangan Peraturan Desa tentang APB Desa, Perubahan APB Desa, dan pertanggungjawaban pelaksanaan APB Desa;

1

Paraf			
t	v	/	A ₁

- d. mengkoordinasikan penyusunan Rancangan Peraturan Kepala Desa tentang Penjabaran APB Desa dan Perubahan Penjabaran APB Desa;
 - e. mengkoordinasikan tugas Perangkat Desa lain yang menjalankan tugas PPKD;
 - f. mengkoordinasikan penyusunan laporan keuangan Desa dalam rangka pertanggungjawaban pelaksanaan APB Desa;
 - g. melakukan verifikasi terhadap Dokumen Pelaksanaan Anggaran (DPA), Dokumen Pelaksanaan Perubahan Anggaran (DPPA), dan Dokumen Pelaksanaan Anggaran Lanjutan (DPAL);
 - h. melakukan verifikasi terhadap Rencana Anggaran Kas (RAK) Desa; dan
 - i. melakukan verifikasi terhadap bukti penerimaan dan pengeluaran APB Desa.
- (7) Kepala Urusan dan Kepala Seksi bertugas sebagai pelaksana kegiatan anggaran.
- (8) Kepala Urusan dan Kepala Seksi mempunyai tugas :
- a. melakukan tindakan yang mengakibatkan pengeluaran atas beban anggaran belanja sesuai bidang tugasnya;
 - b. melaksanakan anggaran kegiatan sesuai bidang tugasnya;
 - c. mengendalikan kegiatan sesuai bidang tugasnya;
 - d. menyusun Dokumen Pelaksanaan Anggaran (DPA), Dokumen Pelaksanaan Perubahan Anggaran (DPPA), dan Dokumen Pelaksanaan Anggaran Lanjutan (DPAL) sesuai bidang tugasnya;
 - e. menandatangani perjanjian kerja sama dengan penyedia atas pengadaan barang/jasa untuk kegiatan yang berada dalam bidang tugasnya; dan
 - f. menyusun laporan pelaksanaan kegiatan sesuai bidang tugasnya untuk pertanggungjawaban pelaksanaan APB Desa.
- (9) Pembagian tugas Kepala Urusan dan Kepala Seksi dilakukan berdasarkan bidang tugas masing-masing dan ditetapkan dalam Rencana Kerja Pemerintah (RKP) Desa dan dapat dibantu oleh tim yang melaksanakan kegiatan pengadaan barang/jasa yang karena sifat dan jenisnya tidak dapat dilakukan sendiri.

II. Proporsi Penggunaan ADD

ADD yang diterima oleh Pemerintah Desa digunakan untuk:

1. Penghasilan Tetap Kepala Desa dan Perangkat Desa :

Kepala Desa : Rp. 2.000.000/bulan
Sekretaris Desa non PNS : Rp. 1.500.000/bulan
Kepala Urusan dan : Rp. 1.250.000/bulan
Kepala Seksi
Kepala Dusun : Rp. 500.000/bulan

2. Tunjangan Kepala Desa dan Perangkat Desa:

Kepala Desa : Rp. 500.000/bulan
Sekretaris Desa non PNS : Rp. 350.000/bulan
Kepala Urusan dan : Rp. 250.000/bulan
Kepala Seksi
Kepala Dusun : Rp. 50.000/bulan

3. Tunjangan Badan Permusyawaratan Desa :

Ketua : Rp. 550.000/bulan
Wakil Ketua : Rp. 525.000/bulan
Sekretaris : Rp. 525.000/bulan
Anggota : Rp. 445.000/bulan

4. Honor PKPKD dan PPKD :

PKPKD : Rp. 450.000/bulan
PPKD :
• Ketua : Rp. 400.000/bulan
• Anggota : Rp. 350.000/bulan

5. Penghasilan Tetap dan tunjangan Kepala Desa beserta Perangkat Desa dialokasikan sebesar 1% (satu persen) untuk pembayaran BPJS Kesehatan. Bagi Kepala Desa besaran iuran adalah Rp. 25.000,- per bulan dan bagi perangkat desa besaran iuran adalah Rp.19.500,- per bulan.

6. Total ADD yang diterima setelah dikurangi penghasilan tetap dan tunjangan Kepala Desa, Perangkat Desa serta tunjangan BPD, sisanya digunakan untuk penyelenggaraan pemerintahan, pembangunan, pembinaan kemasyarakatan, pemberdayaan masyarakat, penanggulangan bencana/ keadaan darurat dan mendesak Desa.

III. KEWAJIBAN PERPAJAKAN

1. Kaur Keuangan yang ditunjuk wajib mendaftarkan diri untuk memperoleh Nomor Pokok Wajib Pajak (NPWP) pada Kantor Pelayanan Pajak Pratama Ende.
2. Kaur Keuangan wajib memungut Pajak Penghasilan (PPh) dan Pajak Pertambahan Nilai (PPN) sesuai aturan perpajakan yang meliputi :
 - a. PPh Pasal 22 atas belanja barang (material atau bahan bangunan, konsumsi (air mineral/snack/nasi kotak), ATK dan foto copy)

Nilai Pembayaran	Besarnya Pemungutan PPh Pasal 22
Paling banyak Rp. 2.000.000 (dua Juta Rupiah) dikenai PPN 10%	Tidak dipungut
Lebih dari Rp. 2.000.000 (dua Juta Rupiah) dikenai PPN 10%	1,5% harga barang

PPh Pasal 22 dipungut dan disetor dengan menggunakan SSP ke Bank Persepsi/Kantor Pos pada hari yang sama saat dibayarkan dan dilaporkan dengan menggunakan SPT Pasal 22 ke KPP Pratama/KP2KP tempat Bendahara Desa terdaftar paling lambat tanggal 14 bulan berikutnya.

- b. PPh Pasal 23 atas belanja jasa (misalnya : sewa kendaraan/peralatan, servis/perbaikan peralatan, jasa catering) sebesar 2%.
- c. PPN sebesar 10% atas belanja barang dan jasa kena pajak dengan nilai pembayaran termasuk pajak (PPN) lebih dari 2.000.000 (dua juta rupiah). PPN dipungut pada saat pembayaran, selanjutnya disetor dengan menggunakan SSP ke Bank Persepsi/Kantor Pos dan dilaporkan ke KKP Pratama/KP2KP tempat Kaur Keuangan Desa terdaftar paling lambat akhir bulan berikutnya.

4

Paraf			
K	P	K	M

IV. REALISASI PENGELOLAAN KEUANGAN DESA

1. Dokumen yang merupakan objek pajak dikenai bea meterai dengan tarif tetap sebesar Rp. 10.000,- (sepuluh ribu rupiah) untuk nominal 5 (lima) juta atau lebih.
2. Biaya perjalanan dinas wajib disertai Surat Perintah Tugas (SPT) dan Surat Perjalanan Dinas (SPD) dari Kepala Desa berpedoman pada ketentuan yang berlaku.

V. PENUTUP

1. Apabila terjadi perubahan dalam rencana penggunaan ADD, Kepala Desa dapat mengajukan permohonan perubahan dengan menyusun APB Desa Perubahan yang disertai alasan perubahannya dan ditetapkan dalam Peraturan Desa;
2. Kepala Desa bertanggungjawab terhadap keseluruhan pelaksanaan, penggunaan dan pertanggungjawaban ADD yang bersangkutan.

 **BUPATI ENDE**

DJAFAR H. ACHMAD