



BUPATI ENDE  
PROVINSI NUSA TENGGARA TIMUR

PERATURAN BUPATI ENDE  
NOMOR 6 TAHUN 2023  
TENTANG

PERUBAHAN ATAS LAMPIRAN PERATURAN BUPATI ENDE NOMOR 10 TAHUN  
2023 TENTANG PENGALOKASIAN DAN PENGGUNAAN ALOKASI DANA DESA DI  
KABUPATEN ENDE TAHUN 2023

DENGAN RAHMAT TUHAN YANG MAHA ESA

BUPATI ENDE,

- Menimbang : a. bahwa berdasarkan hasil evaluasi pemenuhan Alokasi Dana Desa Tahun 2023 oleh Kementerian Keuangan Republik Indonesia yang ditetapkan dengan Keputusan Menteri Keuangan Nomor 12/KM.7/2023 Tentang Penundaan Penyaluran Dana Alokasi Umum Dan/Atau Dana Bagi Hasil Atas Pemerintah Daerah Yang Tidak Memenuhi Ketentuan Alokasi Dana Desa Tahun Anggaran 2023 maka perlu dilakukan penyesuaian besaran Alokasi Dana Desa Tahun Anggaran 2023;
- b. bahwa untuk melaksanakan amanat Pasal 96 ayat (2) Peraturan Pemerintah Nomor 43 Tahun 2014 tentang Peraturan Pelaksanaan Undang-Undang Nomor 6 Tahun 2014 tentang Desa sebagaimana telah diubah beberapa kali terakhir dengan Peraturan Pemerintah Nomor 11 Tahun 2019 tentang Perubahan Kedua Atas Peraturan Pemerintah Nomor 43 Tahun 2014 tentang Peraturan Pelaksanaan Undang-Undang Nomor 6 Tahun 2014 tentang Desa, dan

Paraf:

✓	H	I	R
---	---	---	---

berdasarkan ketentuan huruf h ayat (1) Pasal 59 Peraturan Menteri Keuangan Republik Indonesia Nomor 211/PMK.07/2022 tentang Perubahan Ketiga atas Peraturan Menteri Keuangan Nomor 139/PMK.07/2019 tentang Pengelolaan Dana Bagi Hasil, Dana Alokasi Umum, dan Dana Otonomi Khusus maka perlu penyesuaian Peraturan Bupati tentang Pengalokasian dan Penggunaan Alokasi Dana Desa;

- c. bahwa berdasarkan pertimbangan sebagaimana dimaksud pada huruf a dan huruf b, perlu menetapkan Peraturan Bupati tentang Perubahan Atas Lampiran Peraturan Bupati Ende Nomor 10 Tahun 2023 tentang Pengalokasian dan Penggunaan Alokasi Dana Desa di Kabupaten Ende Tahun Anggaran 2023;

- Mengingat :
1. Undang-Undang Nomor 69 Tahun 1958 tentang Pembentukan Daerah-daerah Tingkat II dalam Wilayah Daerah-daerah Tingkat I Bali, Nusa Tenggara Barat dan Nusa Tenggara Timur (Lembaran Negara Republik Indonesia Tahun 1958 Nomor 122, Tambahan Lembaran Negara Republik Indonesia Nomor 1655);
  2. Undang-Undang Nomor 6 Tahun 2014 tentang Desa (Lembaran Negara Republik Indonesia Tahun 2014 Nomor 7, Tambahan Lembaran Negara Republik Indonesia Nomor 5495);
  3. Undang-Undang Nomor 23 Tahun 2014 tentang Pemerintahan Daerah (Lembaran Negara Republik Indonesia Tahun 2014 Nomor 244, Tambahan Lembaran Negara Republik Indonesia Nomor 5587) sebagaimana telah diubah beberapa kali terakhir dengan Undang-Undang Nomor 6 Tahun 2023 tentang Penetapan Peraturan Pemerintah Pengganti Undang-Undang Nomor 2 Tahun 2022 tentang Cipta Kerja Menjadi Undang-Undang (Lembaran Negara Republik Indonesia Tahun 2023 Nomor 41, Tambahan Lembaran Negara Republik Indonesia Nomor 6856);

Paraf:

/	H	b	r
---	---	---	---

4. Peraturan Pemerintah Nomor 43 Tahun 2014 tentang Peraturan Pelaksanaan Undang-Undang Nomor 6 Tahun 2014 tentang Desa (Lembaran Negara Republik Indonesia Tahun 2014 Nomor 123, Tambahan Lembaran Negara Republik Indonesia Nomor 5539) sebagaimana telah diubah beberapa kali terakhir dengan Peraturan Pemerintah Nomor 11 Tahun 2019 tentang Perubahan Kedua Atas Peraturan Pemerintah Nomor 43 Tahun 2014 tentang Peraturan Pelaksanaan Undang-Undang Nomor 6 Tahun 2014 tentang Desa (Lembaran Negara Republik Indonesia Tahun 2019 Nomor 41, Tambahan Lembaran Negara Republik Indonesia Nomor 6321);
5. Peraturan Menteri Dalam Negeri Nomor 20 Tahun 2018 tentang Pengelolaan Keuangan Desa (Berita Negara Republik Indonesia Tahun 2018 Nomor 611);
6. Peraturan Bupati Ende Nomor 18 Tahun 2019 tentang Pengelolaan Keuangan Desa (Berita Daerah Kabupaten Ende Tahun 2019 Nomor 18);

MEMUTUSKAN :

Menetapkan : PERATURAN BUPATI ENDE TENTANG PERUBAHAN ATAS LAMPIRAN PERATURAN BUPATI ENDE NOMOR 10 TAHUN 2023 TENTANG PENGALOKASIAN DAN PENGGUNAAN ALOKASI DANA DESA DI KABUPATEN ENDE TAHUN 2023.

Pasal I

Ketentuan lampiran Peraturan Bupati Ende Nomor 10 Tahun 2023 tentang Pengalokasian dan Penggunaan Alokasi Dana Desa di Kabupaten Ende Tahun 2023 (Berita Daerah Kabupaten Ende Tahun 2023 Nomor 10) diubah, sehingga berbunyi sebagaimana terlampir dalam Peraturan Bupati ini.

Paraf:

✓	H	J	T
---	---	---	---

Pasal II

Peraturan Bupati ini mulai berlaku pada tanggal diundangkan.

Agar setiap orang mengetahuinya, memerintahkan pengundangan Peraturan Bupati ini dengan penempatannya dalam Berita Daerah Kabupaten Ende.


Ditetapkan di Ende  
pada tanggal 9 Juni 2023



Diundangkan di Ende  
pada tanggal 9 Juni 2023



BERITA DAERAH KABUPATEN ENDE TAHUN 2023 NOMOR 16





LAMPIRAN I PERATURAN BUPATI ENDE

NOMOR 16 TAHUN 2023

TANGGAL 9 Juni 2023

PENGUNAAN ADD

I. Tim Pengelola Keuangan Desa

- (1) Kepala Desa adalah PKPKD dan mewakili Pemerintah Desa dalam kepemilikan kekayaan milik Desa yang dipisahkan.
- (2) PPKD terdiri dari Sekretaris Desa, Kepala Urusan dan Kepala Seksi.
- (3) Kepala Desa sebagai PKPKD mempunyai kewenangan :
  - a. menetapkan kebijakan tentang pelaksanaan APB Desa;
  - b. menetapkan kebijakan tentang pengelolaan barang milik Desa;
  - c. melakukan tindakan yang mengakibatkan pengeluaran atas beban APB Desa;
  - d. menetapkan Pelaksana Pengelolaan Keuangan Desa;
  - e. menyetujui Dokumen Pelaksanaan Anggaran, Dokumen Pelaksanaan Perubahan Anggaran, dan Dokumen Pelaksanaan Anggaran Lanjutan;
  - f. menyetujui Rencana Anggaran Kas Desa; dan
  - g. menyetujui Surat Permintaan Pembayaran.
- (4) Dalam melaksanakan tugas Kekuasaan Pengelolaan Keuangan Desa, Kepala Desa menguasai sebagian kekuasaannya kepada perangkat Desa selaku PPKD.
- (5) Pelimpahan sebagian kekuasaan PKPKD kepada PPKD ditetapkan dengan Keputusan Kepala Desa.
- (6) Sekretaris Desa bertugas sebagai koordinator PPKD, mempunyai tugas:
  - a. mengkoordinasikan penyusunan dan pelaksanaan kebijakan APB Desa;
  - b. mengkoordinasikan penyusunan Rancangan APB Desa dan Rancangan Perubahan APB Desa;
  - c. mengkoordinasikan penyusunan Rancangan Peraturan Desa tentang APB Desa, Perubahan APB Desa, dan pertanggungjawaban pelaksanaan APB Desa;

Paraf:

/	μ	g	5
---	---	---	---

- d. mengkoordinasikan penyusunan Rancangan Peraturan Kepala Desa tentang Penjabaran APB Desa dan Perubahan Penjabaran APB Desa;
  - e. mengkoordinasikan tugas Perangkat Desa lain yang menjalankan tugas PPKD;
  - f. mengkoordinasikan penyusunan laporan keuangan Desa dalam rangka pertanggungjawaban pelaksanaan APB Desa;
  - g. melakukan verifikasi terhadap Dokumen Pelaksanaan Anggaran (DPA), Dokumen Pelaksanaan Perubahan Anggaran (DPPA), dan Dokumen Pelaksanaan Anggaran Lanjutan (DPAL);
  - h. melakukan verifikasi terhadap Rencana Anggaran Kas (RAK) Desa; dan
  - i. melakukan verifikasi terhadap bukti penerimaan dan pengeluaran APB Desa.
- (7) Kepala Urusan dan Kepala Seksi bertugas sebagai pelaksana kegiatan anggaran.
- (8) Kepala Urusan dan Kepala Seksi mempunyai tugas :
- a. melakukan tindakan yang mengakibatkan pengeluaran atas beban anggaran belanja sesuai bidang tugasnya;
  - b. melaksanakan anggaran kegiatan sesuai bidang tugasnya;
  - c. mengendalikan kegiatan sesuai bidang tugasnya;
  - d. menyusun Dokumen Pelaksanaan Anggaran (DPA), Dokumen Pelaksanaan Perubahan Anggaran (DPPA), dan Dokumen Pelaksanaan Anggaran Lanjutan (DPAL) sesuai bidang tugasnya;
  - e. menandatangani perjanjian kerja sama dengan penyedia atas pengadaan barang/jasa untuk kegiatan yang berada dalam bidang tugasnya; dan
  - f. menyusun laporan pelaksanaan kegiatan sesuai bidang tugasnya untuk pertanggungjawaban pelaksanaan APB Desa.
- (9) Pembagian tugas Kepala Urusan dan Kepala Seksi dilakukan berdasarkan bidang tugas masing-masing dan ditetapkan dalam Rencana Kerja Pemerintah (RKP) Desa dan dapat dibantu oleh tim yang melaksanakan kegiatan pengadaan barang/jasa yang karena sifat dan jenisnya tidak dapat dilakukan sendiri.

Paraf:

/	N	J	T
---	---	---	---

## II. Proporsi Penggunaan ADD

ADD yang diterima oleh Pemerintah Desa digunakan untuk:

### 1. Penghasilan Tetap Kepala Desa dan Perangkat Desa :

Kepala Desa	: Rp. 2.200.000/bulan
Sekretaris Desa non PNS	: Rp. 1.650.000/bulan
Kepala Urusan dan Kepala Seksi	: Rp. 1.375.000/bulan
Kepala Dusun	: Rp. 550.000/bulan

### 2. Tunjangan Kepala Desa dan Perangkat Desa :

Kepala Desa	: Rp. 500.000/bulan
Sekretaris Desa non PNS	: Rp. 350.000/bulan
Kepala Urusan dan Kepala Seksi	: Rp. 250.000/bulan
Kepala Dusun	: Rp. 50.000/bulan

### 3. Tunjangan Badan Permusyawaratan Desa :

Ketua	: Rp. 605.000/bulan
Wakil Ketua	: Rp. 577.500/bulan
Sekretaris	: Rp. 577.500/bulan
Anggota	: Rp. 489.500/bulan

### 4. Honor PKPKD dan PPKD :

PKPKD	: Rp. 450.000/bulan
PPKD	:
• Ketua	: Rp. 400.000/bulan
• Anggota	: Rp. 350.000/bulan

### 5. Penghasilan Tetap dan tunjangan Kepala Desa beserta Perangkat Desa dialokasikan sebesar 1% (satu persen) untuk pembayaran BPJS Kesehatan. Bagi Kepala Desa besaran iuran adalah Rp. 27.000,- per bulan dan bagi perangkat desa besaran iuran adalah Rp.21.240,- per bulan.

### 6. Total ADD yang diterima setelah dikurangi penghasilan tetap dan tunjangan Kepala Desa, Perangkat Desa serta tunjangan BPD, sisanya digunakan untuk penyelenggaraan pemerintahan, pembangunan, pembinaan kemasyarakatan, pemberdayaan masyarakat, penanggulangan bencana/ keadaan darurat dan m endesak Desa.

Paraf:

V	P	J	R
---	---	---	---

### III. KEWAJIBAN PERPAJAKAN

1. Kaur Keuangan yang ditunjuk wajib mendaftarkan diri untuk memperoleh Nomor Pokok Wajib Pajak (NPWP) pada Kantor Pelayanan Pajak Pratama Ende.
2. Kaur Keuangan wajib memungut Pajak Penghasilan (PPh) dan Pajak Pertambahan Nilai (PPN) sesuai aturan perpajakan yang meliputi:
  - a. PPh Pasal 22 atas belanja barang (material atau bahan bangunan, konsumsi (air mineral/snack/nasi kotak), ATK dan foto copy)

Nilai Pembayaran	Besarnya Pemungutan PPh Pasal 22
Paling banyak Rp. 2.000.000 (dua Juta Rupiah) dikenai PPN 11%	Tidak dipungut
Lebih dari Rp. 2.000.000 (dua Juta Rupiah) dikenai PPN 11%	1,5% harga barang

PPh Pasal 22 dipungut dan disetor dengan menggunakan SSP ke Bank Persepsi/Kantor Pos pada hari yang sama saat dibayarkan dan dilaporkan dengan menggunakan SPT Pasal 22 ke KPP Pratama/KP2KP tempat Bendahara Desa terdaftar paling lambat tanggal 14 bulan berikutnya.

- b. PPh Pasal 23 atas belanja jasa (misalnya : sewa kendaraan/peralatan, servis/perbaikan peralatan, jasa catering) sebesar 2%.
- c. PPN sebesar 11% (sebelas persen) atas belanja barang dan jasa kena pajak dengan nilai pembayaran termasuk pajak (PPN) lebih dari 2.000.000 (dua juta rupiah). PPN dipungut pada saat pembayaran, selanjutnya disetor dengan menggunakan SSP ke Bank Persepsi/Kantor Pos dan dilaporkan ke KKP Pratama/KP2KP tempat Kaur Keuangan Desa terdaftar paling lambat akhir bulan berikutnya.

Paraf:  
L P d r




#### IV. REALISASI PENGELOLAAN KEUANGAN DESA

1. Dokumen yang merupakan objek pajak dikenai bea meterai dengan tarif tetap sebesar Rp. 10.000,- (sepuluh ribu rupiah) untuk nominal 5 (lima) juta atau lebih.
2. Biaya perjalanan dinas wajib disertai Surat Perintah Tugas (SPT) dan Surat Perjalanan Dinas (SPD) dari Kepala Desa berpedoman pada ketentuan yang berlaku.

#### V. PENUTUP

1. Apabila terjadi perubahan dalam rencana penggunaan ADD, Kepala Desa dapat mengajukan permohonan perubahan dengan menyusun APB Desa Perubahan yang disertai alasan perubahannya dan ditetapkan dalam Peraturan Desa;
2. Kepala Desa bertanggungjawab terhadap keseluruhan pelaksanaan, penggunaan dan pertanggungjawaban ADD yang bersangkutan.

BUPATI ENDE  
  
DJAFAR H. ACHMAD

Paraf:  




PENGHUNJANGAN ALOKASI DANA DESA UNTUK 255 DESA  
 TAHUN ANGGARAN 2023

No.	Nama Desa	Alokasi Dasar	Jumlah Penduduk			Jumlah Penduduk Mislh			Luas Wilayah			IKG			Alokasi Formula	Paga Dana Desa per-Desa	
			Jumlah Penduduk	Ratio Jumlah Penduduk	Bobot	Jumlah Penduduk Mislh	Ratio Jumlah Penduduk Mislh	Bobot	Luas Wilayah (km <sup>2</sup> )	Ratio Luas Wilayah	Bobot	Indeks Kesulitan Geografis	Ratio Indeks Kesulitan Geografis	Bobot			Total bobot
(1)	(2)	(3)	(4)	(5)	(6)	(7)	(8)	(9)	(10)	(11)	(12)	(13)	(14)	(15)	(6)+(9)+(12)	(17)	(18)=(3)+(17)
<b>KEC. NANGRAPANDA</b>																	
1	ONDOROA	222.709.570	833	0,414%	0,04%	25	0,003	0,12%	0,45%	0,045%	44.61267804	0,36%	0,14%	0,35%	22.078.318	244.787.888	
2	WATUMITE	222.709.570	941	0,467%	0,05%	22	0,003	0,10%	0,045%	0,0045%	72.48425421	0,59%	0,23%	0,43%	27.405.180	250.114.749	
3	TENDARBA	222.709.570	1.169	0,581%	0,06%	4	0,000	0,02%	0,072%	0,0072%	63.11289667	0,51%	0,20%	0,35%	22.305.200	245.014.770	
4	KERIREA	222.709.570	951	0,472%	0,05%	43	0,005	0,20%	0,093%	0,0093%	59.33358791	0,48%	0,19%	0,54%	33.835.864	256.545.434	
5	TENDAMIBIPA	222.709.570	774	0,384%	0,04%	19	0,002	0,09%	0,059%	0,0059%	49.84974402	0,40%	0,16%	0,35%	22.000.808	244.710.377	
6	ZOZOEA	222.709.570	489	0,243%	0,02%	19	0,002	0,09%	0,011%	0,0011%	53.92090471	0,44%	0,17%	0,30%	18.915.441	241.625.011	
7	RAFOWAMO	222.709.570	1.035	0,514%	0,05%	24	0,003	0,11%	0,024%	0,0024%	33.47082319	0,27%	0,11%	0,30%	18.779.299	241.488.869	
8	NGGORA	222.709.570	1.112	0,552%	0,06%	57	0,007	0,27%	0,001%	0,0001%	39.46098217	0,32%	0,13%	0,43%	28.694.683	251.404.253	
9	RAPORENDU	222.709.570	2.134	1,060%	0,11%	198	0,023	0,94%	0,041%	0,0041%	30.85503908	0,25%	0,10%	1,19%	74.915.331	297.624.901	
10	BHERANMARI	222.709.570	1.109	0,551%	0,08%	52	0,006	0,28%	0,021%	0,0021%	36.58220249	0,30%	0,12%	0,44%	27.870.444	250.580.014	
11	TWIRERA	222.709.570	849	0,422%	0,04%	27	0,003	0,13%	0,043%	0,0043%	53.91709517	0,44%	0,17%	0,39%	24.399.982	247.099.552	
12	SANGGARORHO	222.709.570	1.055	0,524%	0,05%	20	0,002	0,09%	0,021%	0,0021%	47.68974775	0,39%	0,15%	0,35%	22.050.191	244.739.760	
13	NDFUREA	222.709.570	972	0,483%	0,05%	98	0,012	0,47%	0,020%	0,0020%	50.25085784	0,41%	0,16%	0,70%	43.913.955	266.623.525	
14	NDORUBEA 1	222.709.570	1.278	0,635%	0,08%	46	0,005	0,22%	0,163%	0,0163%	41.20113774	0,33%	0,13%	0,58%	36.455.481	251.235.429	
15	PENGALAWA	222.709.570	815	0,405%	0,04%	35	0,004	0,17%	0,051%	0,0051%	52.66870188	0,43%	0,17%	0,44%	27.693.578	250.403.248	
16	JEGHANGAWA	222.709.570	1.172	0,582%	0,08%	33	0,004	0,16%	0,057%	0,0057%	48.55000617	0,40%	0,16%	0,48%	30.594.514	253.304.084	
17	ONDOROA BARAT	222.709.570	1.080	0,536%	0,05%	45	0,003	0,21%	0,053%	0,0053%	69.90538774	0,57%	0,23%	0,35%	22.177.881	244.886.951	
18	ROMAREA	222.709.570	404	0,201%	0,02%	11	0,001	0,05%	0,045%	0,0045%	57.46652078	0,47%	0,19%	0,36%	22.770.021	245.479.590	
19	TIMBARUA	222.709.570	608	0,302%	0,03%	21	0,002	0,10%	0,045%	0,0045%	64.74359328	0,52%	0,21%	0,28%	17.965.729	240.675.299	
20	MBOHENGGA	222.709.570	326	0,162%	0,02%	9	0,001	0,04%	0,020%	0,0020%	68.82099359	0,56%	0,22%	0,32%	20.688.225	243.198.795	
21	MALAWARU	222.709.570	491	0,244%	0,02%	12	0,001	0,06%	0,015%	0,0015%	33.6949463	0,27%	0,11%	0,25%	15.864.924	243.749.494	
22	ANARAJA	222.709.570	553	0,275%	0,03%	21	0,002	0,10%	0,011%	0,0011%	54.030273	0,44%	0,18%	0,39%	18.423.782	241.133.552	
23	KEKANDERE	222.709.570	515	0,283%	0,03%	17	0,002	0,08%	0,005%	0,0005%	48.08928741	0,39%	0,16%	0,27%	16.735.087	239.462.557	
24	TANAZZO	222.709.570	570	0,283%	0,03%	16	0,002	0,08%	0,028%	0,0028%	47.3738352	0,38%	0,15%	0,33%	14.316.758	237.026.328	
25	TENDA ONDO	222.709.570	372	0,185%	0,02%	6	0,001	0,03%	0,015%	0,0015%	60.01894392	0,49%	0,19%	0,45%	15.523.633	238.233.202	
26	JEMBUREA	222.709.570	171	0,085%	0,01%	6	0,001	0,03%	0,008%	0,0008%	53.92890471	0,44%	0,17%	0,39%	18.557.233	241.265.803	
27	EMBUZOZO	222.709.570	618	0,307%	0,03%	17	0,002	0,08%	0,043%	0,0043%	55.77232473	0,45%	0,18%	0,35%	22.068.221	244.777.791	
28	KEC. PULAU ENDE	222.709.570	560	0,278%	0,03%	21	0,002	0,10%	0,003%	0,0003%	50.4395028	0,41%	0,16%	0,46%	28.892.828	251.542.098	
1	ALETI	222.709.570	884	0,439%	0,04%	52	0,006	0,23%	0,005%	0,0005%	48.75044227	0,39%	0,16%	0,44%	27.559.429	250.369.189	
2	PUTARAA	222.709.570	766	0,380%	0,04%	50	0,006	0,24%	0,005%	0,0005%	50.73924854	0,41%	0,16%	0,44%	34.883.788	257.593.358	
3	PADERAPE	222.709.570	1022	0,508%	0,05%	70	0,008	0,33%	0,002%	0,0002%	51.73575277	0,42%	0,17%	0,51%	34.500.626	257.610.196	
4	NDORIKU	222.709.570	1133	0,583%	0,06%	69	0,008	0,33%	0,007%	0,0007%	30.91818092	0,25%	0,10%	0,42%	26.491.015	249.200.585	
5	ROBURANGGA	222.709.570	1038	0,515%	0,05%	55	0,007	0,26%	0,003%	0,0003%	39.90802797	0,32%	0,13%	0,33%	27.095.317	249.804.887	
6	RENDORATERUA	222.709.570	1015	0,504%	0,05%	52	0,006	0,23%	0,031%	0,0031%	53.151304	0,31%	0,13%	0,30%	31.697.128	254.346.698	
7	REDDOHI	222.709.570	1039	0,516%	0,05%	52	0,006	0,23%	0,009%	0,0009%	39.48111232	0,28%	0,11%	0,28%	23.824.661	246.594.231	
8	KAZO KAPO	222.709.570	748	0,371%	0,04%	43	0,005	0,20%	0,003%	0,0003%	49.94107816	0,40%	0,16%	0,23%	14.329.390	237.098.980	
9	RENGA MENGE	222.709.570	778	0,386%	0,04%	5	0,001	0,02%	0,003%	0,0003%							

Paraf:



No.	Nama Desa	Alokasi Dasar	Jumlah Penduduk		Bobot	Jumlah Penduduk Miskin		Luas Wilayah		Indeks Kesehatan	IKG		Total Bobot	Alokasi Berdasarkan Formula	Pagu Dana Desa per-Desa		
			Jumlah Penduduk	Rasio Jumlah Penduduk		Jumlah Penduduk	Rasio Jumlah Penduduk	Luas Wilayah	Rasio Luas Wilayah		Rasio Indeks Kesehatan	Bobot					
(1)	(2)	(3)	(4)	(5)	(6)	(7)	(8)	(9)	(10)	(11)	(12)	(13)	(14)	(15)	(16)+(17)+(18)	(19)	
1	KEC ENDE	222.709.570	871	0,433%	0,04%	30	0,004	0,14%	5,71	0,25%	0,025%	52,53245726	0,43%	0,17%	0,38%	24.037,382	246.746.952
2	RABUJA	222.709.570	899	0,446%	0,04%	42	0,005	0,20%	12	0,53%	0,053%	27,9728112	0,23%	0,09%	0,39%	24.441,420	247.150.990
3	MBOTUJENDA	222.709.570	659	0,297%	0,03%	17	0,002	0,08%	4	0,18%	0,018%	35,25441317	0,29%	0,11%	0,25%	15,472,542	236.182.512
4	WOLGAI	222.709.570	504	0,200%	0,03%	11	0,001	0,05%	4	0,18%	0,018%	52,68852114	0,43%	0,17%	0,27%	17,068,065	239.777,635
5	NETJUNDORA I	222.709.570	712	0,354%	0,04%	41	0,005	0,19%	2,98	0,13%	0,013%	44,06012885	0,26%	0,14%	0,48%	24,545,408	247,054,978
6	NETJUNDORA II	222.709.570	1.247	0,559%	0,08%	66	0,008	0,31%	1,68	0,07%	0,007%	30,14837431	0,24%	0,10%	0,49%	30,305,427	253,014,997
7	TOMBERABU I	222.709.570	1.821	0,803%	0,08%	17	0,002	0,08%	5,5	0,44%	0,024%	50,8662561	0,41%	0,16%	0,35%	30,305,427	244,804,795
8	TOMBERABU II	222.709.570	637	0,316%	0,03%	43	0,005	0,20%	5,38	0,24%	0,024%	44,39183183	0,36%	0,14%	0,40%	25,429,486	248,139,256
9	NAKURAMBA	222.709.570	464	0,200%	0,02%	23	0,003	0,11%	7	0,31%	0,031%	47,12954534	0,38%	0,15%	0,32%	19,917,959	242,672,529
10	WOLOKARO	222.709.570	494	0,245%	0,02%	8	0,001	0,11%	12	0,53%	0,053%	52,17094858	0,42%	0,17%	0,28%	17,934,473	240,644,443
11	JAMOKASA	222.709.570	554	0,275%	0,03%	13	0,002	0,06%	9,54	0,42%	0,042%	55,12888064	0,45%	0,18%	0,31%	19,542,568	242,282,438
12	EMURIA	222.709.570	556	0,276%	0,03%	33	0,004	0,16%	2,35	0,10%	0,010%	52,79872359	0,43%	0,17%	0,37%	23,072,598	245,782,168
13	RAUDOTONDA	222.709.570	746	0,370%	0,04%	42	0,006	0,20%	1,83	0,08%	0,008%	40,41281454	0,33%	0,13%	0,38%	23,687,151	246,386,721
14	RUKURAMBA	222.709.570	928	0,461%	0,05%	48	0,006	0,23%	2,66	0,12%	0,012%	39,94795556	0,37%	0,13%	0,42%	26,189,510	248,899,079
15	TINABANI	222.709.570	625	0,310%	0,03%	33	0,004	0,16%	9,2	0,40%	0,040%	47,97356311	0,39%	0,16%	0,38%	24,199,500	246,909,170
16	NETJUNDORA III	222.709.570	1.013	0,503%	0,05%	28	0,003	0,13%	1,87	0,08%	0,008%	40,96248377	0,33%	0,13%	0,32%	20,454,120	243,163,680
17	UZURAMBA I	222.709.570	498	0,247%	0,02%	7	0,001	0,03%	13	0,57%	0,057%	54,98043804	0,44%	0,18%	0,29%	18,478,854	241,188,424
18	TONGGAPAPA	222.709.570	680	0,343%	0,03%	3	0,000	0,01%	6,64	0,29%	0,029%	54,47000804	0,44%	0,18%	0,29%	16,036,228	238,746,498
19	WOLGAI DUA	222.709.570	607	0,301%	0,03%	12	0,001	0,06%	6,73	0,30%	0,030%	70,67282058	0,57%	0,23%	0,35%	21,810,213	244,519,783
20	WOHOPAPA	222.709.570	586	0,296%	0,03%	16	0,002	0,08%	10	0,44%	0,044%	48,90081505	0,40%	0,16%	0,31%	19,401,836	242,117,206
21	WAWONATO	222.709.570	412	0,205%	0,02%	6	0,001	0,03%	8,25	0,36%	0,036%	59,03659697	0,48%	0,19%	0,28%	17,443,939	240,153,509
22	JERAMBA	222.709.570	284	0,141%	0,01%	2	0,000	0,01%	9,42	0,15%	0,015%	51,52929489	0,42%	0,17%	0,28%	12,970,692	235,680,282
23	TENDAMONGGI	222.709.570	382	0,190%	0,02%	12	0,001	0,06%	7,85	0,34%	0,034%	53,47029449	0,43%	0,17%	0,28%	17,988,165	240,607,735
24	RANDORAMA	222.709.570	900	0,447%	0,04%	29	0,003	0,14%	8,02	0,36%	0,036%	58,65888092	0,48%	0,19%	0,40%	25,167,174	247,876,744
25	RANGRAMBA	222.709.570	376	0,187%	0,02%	13	0,002	0,06%	12	0,53%	0,053%	53,77717931	0,44%	0,17%	0,31%	19,991,097	242,100,667
26	PEZUKRAMBA	222.709.570	492	0,244%	0,02%	20	0,002	0,09%	0,06	0,00%	0,000%	52,1937802	0,42%	0,17%	0,29%	18,209,201	240,918,770
27	EMBUATHERU	222.709.570	659	0,327%	0,03%	10	0,001	0,05%	1,84	0,08%	0,008%	45,19138574	0,37%	0,15%	0,23%	14,809,777	237,519,347
28	NUAJA	222.709.570	583	0,290%	0,03%	26	0,003	0,12%	9,1	0,40%	0,040%	54,92864449	0,44%	0,18%	0,37%	23,665,995	246,075,264
29	WAKAEAJAVA	222.709.570	477	0,237%	0,02%	13	0,002	0,06%	1,05	0,05%	0,005%	45,53052885	0,37%	0,15%	0,24%	14,898,532	237,698,101
30	NEWORAMBA	222.709.570	298	0,148%	0,01%	10	0,001	0,05%	1,43	0,06%	0,006%	56,48702313	0,46%	0,18%	0,25%	15,874,483	238,584,032
31	EMBU NGENA	222.709.570	419	0,208%	0,02%	17	0,002	0,08%	2,77	0,12%	0,012%	59,97246241	0,49%	0,19%	0,31%	19,422,838	242,133,408
32	UZURAMBA BARAT	222.709.570	515	0,256%	0,03%	9	0,001	0,04%	0,25	0,01%	0,001%	54,57086459	0,44%	0,18%	0,25%	15,536,542	238,245,912
Kec. ENDE																	
1	WOLOTOPU	222.709.570	1.061	0,527%	0,05%	69	0,008	0,33%	10,92	0,48%	0,048%	39,66252774	0,32%	0,13%	0,56%	35,125,696	257,835,265
2	WOLOTO TIMUR	222.709.570	1.027	0,510%	0,05%	52	0,006	0,25%	9	0,40%	0,040%	28,54559248	0,23%	0,09%	0,43%	27,132,600	249,832,130
3	PULTUGA	222.709.570	889	0,441%	0,04%	59	0,007	0,28%	8,74	0,38%	0,038%	40,28924853	0,33%	0,13%	0,49%	31,109,493	253,819,063
4	NGALUPOLO	222.709.570	910	0,556%	0,05%	60	0,007	0,28%	10,95	0,48%	0,048%	31,00963836	0,25%	0,10%	0,48%	30,224,181	252,993,751
5	NGALUPROSA	222.709.570	412	0,205%	0,02%	15	0,002	0,07%	8,63	0,38%	0,038%	40,44301721	0,33%	0,13%	0,26%	16,443,211	239,152,781
6	NILA	222.709.570	927	0,460%	0,05%	55	0,007	0,26%	13,54	0,59%	0,059%	56,1168633	0,45%	0,18%	0,55%	34,601,089	257,642,611
7	KERASEWA	222.709.570	556	0,276%	0,03%	48	0,006	0,23%	4,7	0,21%	0,021%	74,10795908	0,60%	0,24%	0,52%	32,573,119	255,282,689
8	MANULONDO	222.709.570	1.362	0,676%	0,07%	68	0,008	0,32%	38	1,67%	0,167%	28,21213539	0,23%	0,09%	0,63%	40,931,051	263,642,611
9	NANGANESA	222.709.570	2.236	1,110%	0,11%	186	0,022	0,88%	1,49	0,07%	0,007%	28,60047726	0,23%	0,09%	1,09%	68,977,770	291,687,340
10	WOLOKOTA	222.709.570	345	0,171%	0,02%	23	0,001	0,05%	4,73	0,21%	0,021%	57,08790068	0,36%	0,19%	0,31%	17,060,889	239,770,299
11	KELIKKU	222.709.570	799	0,397%	0,04%	23	0,003	0,11%	4,34	0,19%	0,019%	43,17091682	0,35%	0,14%	0,43%	19,421,597	242,131,167
12	REKA	222.709.570	675	0,335%	0,03%	11	0,001	0,05%	5,04	0,22%	0,022%	48,36531894	0,39%	0,16%	0,26%	16,694,772	239,404,342

Paraf: 




No.	Nama Desa	Luas Desa	Jumlah Penduduk			Jumlah Penduduk Miskin			Luas Wilayah			RIG			Total Bobot	Alokasi Berdasarkan Formula	Ragu Desa per Desa
			(4)	(5)	(6)	(7)	(8)	(9)	(10)	(11)	(12)	(13)	(14)	(15)			
<b>V</b>																	
<b>KEC. DEJUSOKO</b>																	
1	DEJUSOKO BARAT	222.709.570	810	0,402%	0,04%	41	0,005	0,19%	6,19	0,27%	0,027%	36.683.928	0,30%	0,12%	0,38%	24.033.375	246.742.945
2	WOLOTOLO	222.709.570	767	0,381%	0,04%	59	0,007	0,28%	7,03	0,31%	0,031%	26.750.191	0,22%	0,08%	0,44%	27.491.645	280.201.215
3	WOLOTOLO TENGAH	222.709.570	674	0,335%	0,03%	38	0,004	0,18%	9,11	0,40%	0,040%	48.842.327	0,39%	0,16%	0,31%	25.977.110	248.636.880
4	ROA	222.709.570	527	0,262%	0,03%	31	0,004	0,15%	6,99	0,31%	0,031%	40.194.004	0,33%	0,13%	0,33%	21.090.726	243.800.296
5	SAGA	222.709.570	661	0,328%	0,03%	7	0,001	0,03%	11,06	0,99%	0,049%	31.648.650	0,26%	0,10%	0,22%	13.702.250	236.411.820
6	NIOWULA	222.709.570	554	0,275%	0,03%	39	0,005	0,19%	9	0,40%	0,040%	43.165.048	0,35%	0,14%	0,39%	24.735.969	247.445.539
7	WOLOKONG	222.709.570	573	0,385%	0,03%	27	0,009	0,13%	12,91	0,77%	0,077%	39.865.481	0,32%	0,13%	0,34%	21.609.318	244.318.883
8	NUAONE	222.709.570	411	0,204%	0,02%	21	0,002	0,10%	16,22	0,71%	0,071%	50.246.102	0,41%	0,16%	0,35%	23.443.828	245.053.397
9	WOLOGAI	222.709.570	838	0,416%	0,04%	44	0,005	0,21%	10	0,44%	0,044%	28.786.748	0,23%	0,09%	0,39%	24.460.211	247.169.780
10	WOLOGAI TENGAH	222.709.570	961	0,477%	0,05%	17	0,002	0,08%	7,27	0,32%	0,032%	37.923.269	0,31%	0,12%	0,28%	17.870.783	240.580.353
11	WOLOMAGE	222.709.570	565	0,381%	0,03%	33	0,004	0,16%	10,2	0,45%	0,045%	44.188.936	0,36%	0,14%	0,37%	23.516.750	246.226.320
12	RANDORIA	222.709.570	618	0,307%	0,03%	30	0,004	0,14%	8,2	0,65%	0,065%	50.659.243	0,41%	0,16%	0,37%	23.551.381	246.260.951
13	WOLOMASI	222.709.570	645	0,320%	0,03%	28	0,003	0,13%	10,35	0,45%	0,045%	49.864.741	0,40%	0,16%	0,37%	23.469.888	246.179.453
14	RATERORU	222.709.570	605	0,300%	0,03%	14	0,002	0,07%	0,22	0,2%	0,02%	38.784.875	0,31%	0,13%	0,22%	14.080.016	236.789.586
15	DILE	222.709.570	610	0,303%	0,03%	35	0,004	0,17%	5,76	0,25%	0,025%	40.529.547	0,33%	0,13%	0,22%	22.276.849	244.986.419
16	NIDITO	222.709.570	778	0,388%	0,04%	21	0,002	0,10%	15	0,66%	0,066%	44.378.957	0,36%	0,14%	0,35%	21.958.382	244.665.951
17	SIPUENA	222.709.570	603	0,395%	0,03%	19	0,002	0,09%	3	0,13%	0,013%	37.257.587	0,30%	0,12%	0,25%	16.028.132	238.737.702
18	GOLULADA	222.709.570	810	0,402%	0,04%	11	0,001	0,05%	11	0,48%	0,048%	52.385.083	0,42%	0,17%	0,31%	19.991.181	242.300.751
19	RANGSA	222.709.570	986	0,490%	0,05%	38	0,005	0,18%	7,58	0,33%	0,033%	44.641.965	0,36%	0,14%	0,41%	25.668.572	248.408.142
20	TURUMAU	222.709.570	548	0,272%	0,03%	17	0,002	0,08%	4,94	0,22%	0,022%	53.816.935	0,44%	0,17%	0,30%	19.180.740	241.980.310
<b>KEC. WEWARIA</b>																	
1	WELMOSA	222.709.570	1114	0,553%	0,06%	16	0,002	0,08%	4,24	0,19%	0,019%	29.087.951	0,24%	0,09%	0,24%	15.429.682	238.189.282
2	NUANGENDA	222.709.570	671	0,333%	0,03%	37	0,004	0,13%	17,72	0,78%	0,078%	59.389.061	0,48%	0,19%	0,48%	30.337.788	283.037.388
3	MAUTENDA BARAT	222.709.570	866	0,419%	0,05%	200	0,002	0,09%	24,3	1,07%	0,107%	41.940.079	0,34%	0,14%	1,37%	86.685.114	309.384.684
4	MAUTENDA BARAT	222.709.570	761	0,378%	0,04%	20	0,002	0,09%	15,8	0,69%	0,069%	47.991.424	0,39%	0,16%	0,36%	22.653.782	245.273.351
5	WEWARIA	222.709.570	1850	0,919%	0,09%	30	0,004	0,14%	16,01	0,70%	0,070%	49.217.739	0,40%	0,16%	0,46%	29.880.505	291.990.075
6	TANAI	222.709.570	610	0,303%	0,03%	0	-	0,00%	9,21	0,40%	0,040%	52.098.522	0,42%	0,17%	0,24%	15.114.654	237.824.223
7	DEMBELA	222.709.570	539	0,368%	0,03%	1	0,000	0,00%	13	0,57%	0,057%	56.380.468	0,46%	0,18%	0,27%	17.117.245	239.826.815
8	FATATU	222.709.570	1345	0,668%	0,10%	32	0,004	0,15%	5	0,22%	0,022%	51.785.109	0,42%	0,17%	0,44%	27.652.667	250.862.137
9	FATATU TIMUR	222.709.570	1124	0,558%	0,06%	30	0,004	0,14%	4,82	0,21%	0,021%	49.424.083	0,40%	0,16%	0,38%	23.948.159	246.657.278
10	MUKUSKI	222.709.570	1334	0,662%	0,07%	54	0,006	0,26%	33,79	1,57%	0,157%	33.333.998	0,27%	0,11%	0,59%	37.082.663	359.792.533
11	EKOGAE	222.709.570	1321	0,656%	0,07%	28	0,003	0,13%	35,61	1,56%	0,156%	43.616.127	0,35%	0,14%	0,50%	31.907.275	254.016.845
12	AMBURI	222.709.570	860	0,427%	0,04%	17	0,002	0,08%	26,2	1,15%	0,115%	56.092.753	0,45%	0,18%	0,42%	26.512.779	249.221.749
13	RATEWATI	222.709.570	448	0,222%	0,02%	14	0,002	0,07%	13,64	0,55%	0,055%	57.312.932	0,46%	0,19%	0,33%	20.816.404	243.525.974
14	MBOTULAKA	222.709.570	373	0,185%	0,01%	2	0,000	0,01%	13,22	0,68%	0,068%	65.480.294	0,53%	0,21%	0,30%	18.821.359	241.530.939
15	NUMBA	222.709.570	523	0,260%	0,03%	3	0,000	0,01%	15,41	0,68%	0,068%	59.650.447	0,48%	0,19%	0,30%	19.003.073	241.712.643
16	KETEMBU	222.709.570	772	0,383%	0,04%	6	0,001	0,03%	8,4	0,37%	0,037%	50.136.875	0,41%	0,16%	0,24%	16.793.903	239.507.453
17	AELPO	222.709.570	316	0,157%	0,02%	11	0,001	0,05%	10,83	0,48%	0,048%	68.183.485	0,55%	0,22%	0,34%	12.227.480	243.937.050
18	RATEWATI SELATAN	222.709.570	436	0,217%	0,02%	2	0,000	0,01%	2,25	0,10%	0,010%	58.504.912	0,44%	0,18%	0,22%	13.332.631	236.442.201
19	WAA	222.709.570	433	0,215%	0,02%	20	0,002	0,09%	7,3	0,32%	0,032%	72.969.406	0,59%	0,24%	0,38%	24.287.668	246.997.437
20	WOLODA	222.709.570	404	0,201%	0,02%	12	0,001	0,06%	14	0,51%	0,051%	54.902.617	0,44%	0,18%	0,32%	19.993.445	242.673.015
21	EKOLEA	222.709.570	475	0,236%	0,02%	24	0,003	0,11%	2	0,09%	0,009%	51.073.742	0,41%	0,17%	0,21%	19.673.433	242.883.003
22	AE NDKO	222.709.570	506	0,251%	0,03%	5	0,001	0,02%	4,2	0,18%	0,018%	53.877.587	0,44%	0,17%	0,24%	15.262.392	237.971.962

Paraf:





No.	Nama Desa	Alokasi Dasar	Jumlah Penduduk			Jumlah Penduduk Miskin			Luas Wilayah			Rasio Luas Wilayah			Indeks Ketahanan Geografis			Rasio Indeks Ketahanan Geografis	Bobot	Total Bobot	Aksi/ Berdasarakan Formulasi	Pagu Dana Desa per-Desa
			(4)	(5)	(6)	(7)	(8)	(9)	(10)	(11)	(12)	(13)	(14)	(15)	(16) = (9) * (12)	(17)	(18) = (3) * (17)					
<b>VII</b>																						
<b>KEC. WOLOLOMUR</b>																						
1	BOKASARE TIMUR	222.709.570	644	0,320%	0,03%	27	0,003	0,13%	2,83	0,12%	0,012%	44.43203544	0,36%	0,14%	0,23%	19.973.551	242.883.120					
2	MBUJULO	222.709.570	1024	0,509%	0,05%	113	0,013	0,54%	2,61	0,11%	0,11%	48.32191177	0,39%	0,10%	0,76%	19.973.551	270.366.904					
3	RINDIWAMO	222.709.570	832	0,413%	0,04%	16	0,002	0,08%	2,85	0,13%	0,013%	42.08906733	0,34%	0,14%	0,27%	16.799.255	239.502.825					
4	JOPU	222.709.570	1505	0,747%	0,07%	300	0,036	1,42%	3,31	0,15%	0,015%	28.92376224	0,23%	0,09%	1,61%	10.1402337	324.111.907					
5	WOLOKOU	222.709.570	1458	0,724%	0,07%	100	0,012	0,47%	0,99	0,04%	0,004%	51.57827894	0,44%	0,17%	0,72%	45.480737	380.050.343					
6	MBUIMARALAU	222.709.570	1427	0,709%	0,07%	47	0,006	0,22%	6	0,26%	0,026%	39.46974034	0,32%	0,13%	0,45%	28.801.058	380.990.828					
7	MBUIMARALAU UTARA	222.709.570	1024	0,509%	0,05%	58	0,007	0,28%	5,24	0,23%	0,023%	31.95611386	0,26%	0,10%	0,43%	20.661.191	211.278.201					
8	LISEDETU	222.709.570	1197	0,594%	0,06%	43	0,005	0,20%	4,39	0,19%	0,019%	28.29947997	0,23%	0,09%	0,37%	23.620.246	246.359.716					
9	NUALISE	222.709.570	563	0,280%	0,03%	47	0,006	0,22%	3,7	0,16%	0,016%	48.8068691	0,40%	0,16%	0,43%	28.845.442	249.555.112					
10	WOLOSOKO	222.709.570	483	0,240%	0,02%	20	0,002	0,09%	3,05	0,13%	0,013%	44.16625684	0,36%	0,14%	0,28%	17.378.989	240.088.559					
11	LISELOWOBONA	222.709.570	691	0,343%	0,03%	25	0,003	0,12%	4,74	0,21%	0,021%	30.64891076	0,23%	0,10%	0,27%	17.232.734	239.942.304					
12	LIKANAKA	222.709.570	766	0,380%	0,04%	35	0,004	0,17%	7,04	0,31%	0,031%	59.13106611	0,48%	0,19%	0,43%	26.923.474	249.633.043					
13	NAKAMBARA	222.709.570	2014	1,000%	0,10%	93	0,011	0,44%	3,43	0,15%	0,015%	45.58273855	0,37%	0,15%	0,70%	44.380.280	267.139.850					
14	NIRAMESI	222.709.570	1064	0,528%	0,05%	70	0,008	0,33%	8,25	0,36%	0,036%	59.79050689	0,48%	0,19%	0,67%	36.610.443	281.590.013					
15	TANALOLO	222.709.570	519	0,298%	0,03%	80	0,009	0,38%	3	0,13%	0,013%	49.34744172	0,40%	0,16%	0,58%	36.610.635	259.370.205					
16	LISEPLUVU	222.709.570	499	0,248%	0,02%	32	0,004	0,15%	3,5	0,15%	0,015%	48.00478194	0,40%	0,16%	0,35%	22.137.277	244.966.947					
<b>VIII</b>																						
<b>KEC. WOLOJITA</b>																						
1	TENDA	222.709.570	899	0,446%	0,04%	88	0,010	0,42%	9,52	0,42%	0,042%	46.38459049	0,39%	0,16%	0,66%	41.704.424	264.413.994					
2	WIMPEMO	222.709.570	884	0,439%	0,04%	48	0,006	0,23%	5,3	0,23%	0,023%	43.42060464	0,35%	0,14%	0,44%	27.492.919	250.202.489					
3	POBA	222.709.570	1291	0,641%	0,06%	0	-	0,00%	3,09	0,14%	0,014%	47.45201284	0,38%	0,15%	0,23%	14.803.545	227.313.115					
4	NUMAMU	222.709.570	943	0,468%	0,05%	41	0,005	0,19%	7,21	0,32%	0,032%	49.69887159	0,40%	0,16%	0,43%	27.993.789	290.103.389					
5	NGEBA	222.709.570	1010	0,502%	0,05%	99	0,012	0,47%	3,47	0,15%	0,015%	35.24862645	0,29%	0,12%	0,65%	41.107.710	283.817.283					
<b>IX</b>																						
<b>KEC. MAUROLE</b>																						
1	MAUROLE	222.709.570	2841	1,262%	0,13%	122	0,014	0,58%	8,24	0,56%	0,056%	41.15099452	0,33%	0,13%	0,87%	55.200.085	277.909.853					
2	AEWORA	222.709.570	1810	0,889%	0,09%	77	0,009	0,37%	28,62	1,26%	0,126%	34.87777733	0,28%	0,11%	0,69%	43.793.252	266.502.872					
3	MAUSMABI	222.709.570	1525	0,757%	0,08%	51	0,006	0,24%	15,08	0,66%	0,066%	48.98754843	0,40%	0,16%	0,54%	34.223.714	286.932.224					
4	RANAKOLO	222.709.570	1036	0,514%	0,05%	21	0,002	0,10%	18,3	0,80%	0,080%	59.80699922	0,43%	0,17%	0,41%	25.565.689	248.275.259					
5	WATUKAMBA	222.709.570	984	0,489%	0,05%	20	0,002	0,09%	13,79	0,61%	0,061%	46.67160467	0,38%	0,15%	0,36%	22.838.974	245.145.543					
6	RANAKOLO SELATAN	222.709.570	620	0,308%	0,03%	22	0,003	0,10%	1,8	0,08%	0,008%	31.92528687	0,26%	0,10%	0,25%	15.558.325	238.267.395					
7	KELUMBU	222.709.570	1088	0,515%	0,05%	25	0,003	0,12%	5,55	0,74%	0,074%	37.24332791	0,30%	0,12%	0,32%	19.997.784	242.602.354					
8	DEPUWU	222.709.570	835	0,415%	0,04%	29	0,003	0,14%	16,14	0,71%	0,071%	65.88979511	0,53%	0,21%	0,48%	29.245.021	281.954.591					
9	OTOGEDU	222.709.570	389	0,193%	0,02%	18	0,002	0,09%	6,8	0,30%	0,030%	64.28348335	0,52%	0,21%	0,34%	21.633.162	248.842.732					
10	WOLLOU	222.709.570	820	0,407%	0,04%	19	0,002	0,09%	20	0,88%	0,088%	60.474832	0,49%	0,20%	0,41%	26.164.839	248.274.409					
11	NGALUOJA	222.709.570	570	0,283%	0,03%	20	0,002	0,09%	1,16	0,05%	0,005%	54.36054817	0,44%	0,18%	0,30%	19.312.452	241.872.022					
12	NIRANUSA	222.709.570	537	0,267%	0,03%	10	0,001	0,05%	15,46	0,68%	0,068%	53.85011593	0,44%	0,17%	0,32%	19.970.342	241.872.022					
13	ULUDALA	222.709.570	572	0,284%	0,03%	17	0,002	0,08%	7,65	0,34%	0,034%	54.36149569	0,44%	0,18%	0,32%	20.117.974	242.827.544					





No.	Nama Desa	Makna Dasar	Jumlah Penduduk			Jumlah Penduduk Miskin			Luas Wilayah			IKG			Total Bobot	Alokasi Berdasarkan Formula	Pagu Dana Desa per-Desa
			(4)	(5)	(6)	(7)	(8)	(9)	(10)	(11)	(12)	(13)	(14)	(15)			
<b>X</b>																	
<b>KEC MAUKARO</b>																	
1	KEBRANNGA	222.709.570	1194	0,593%	0,06%	97	0,012	0,46%	10,12	0,044%	20,2227098	0,17%	0,07%	0,63%	39.934.881	262.544.451	
2	KEBRANNGA SELATAN	212	854	0,424%	0,04%	25	0,003	0,12%	20,92	0,089%	42,6238679	0,35%	0,14%	0,39%	24.071.012	247.216.582	
3	KANUBHEKA	212.709.570	894	0,44%	0,04%	16	0,002	0,08%	27,77	0,100%	36,4282567	0,30%	0,12%	0,34%	21.048.853	244.058.423	
4	MAERKAPA	212.709.570	595	0,28%	0,03%	24	0,003	0,11%	17,05	0,075%	50,9929955	0,41%	0,17%	0,38%	24.204.959	246.913.929	
5	BOAFO	222.709.570	646	0,29%	0,03%	14	0,002	0,07%	16,56	0,073%	61,62807041	0,50%	0,20%	0,37%	23.046.953	246.114.522	
6	NABE	222.709.570	779	0,35%	0,04%	34	0,004	0,15%	22,89	0,100%	36,91483172	0,30%	0,12%	0,42%	26.512.551	249.222.121	
7	KOBALERA	222.709.570	568	0,26%	0,03%	21	0,002	0,10%	27,94	0,120%	57,18018521	0,46%	0,19%	0,43%	27.333.608	250.043.178	
8	MUNDINGGASA	222.709.570	531	0,24%	0,03%	9	0,001	0,04%	6,93	0,030%	52,82050633	0,43%	0,17%	0,27%	17.037.954	239.747.524	
9	KOLIKAPA	222.709.570	552	0,25%	0,03%	15	0,002	0,07%	7,1	0,218%	58,74714059	0,48%	0,19%	0,51%	32.004.836	254.212.406	
10	KEBRANNGA TENGAH	222.709.570	939	0,42%	0,05%	10	0,001	0,05%	28,21	0,111%	54,54410404	0,44%	0,18%	0,38%	24.072.666	246.782.136	
11	NATANANGGE	222.709.570	506	0,23%	0,03%	15	0,002	0,07%	0,61	0,03%	54,21827975	0,44%	0,18%	0,27%	17.332.873	240.042.443	
<b>XI</b>																	
<b>KEC LUOTIMUR</b>																	
1	HOBATUA	222.709.570	1032	0,51%	0,05%	62	0,007	0,29%	24	0,105%	51,51331389	0,42%	0,17%	0,63%	38.984.114	281.693.684	
2	WOLOSAMBI	222.709.570	605	0,27%	0,03%	33	0,004	0,16%	3,29	0,14%	52,6657661	0,43%	0,17%	0,37%	23.459.494	246.169.064	
3	WOLOBARI	222.709.570	716	0,32%	0,04%	57	0,007	0,27%	7,76	0,084%	50,23040793	0,41%	0,16%	0,50%	31.736.330	254.445.900	
4	DEUPERA	222.709.570	550	0,25%	0,03%	28	0,003	0,13%	4	0,18%	39,4881265	0,42%	0,16%	0,31%	19.293.842	242.003.512	
5	WOLOLE A	222.709.570	720	0,32%	0,04%	13	0,002	0,06%	14	0,061%	47,96186743	0,39%	0,15%	0,31%	19.334.059	242.543.629	
6	LIBERE	222.709.570	805	0,36%	0,04%	39	0,005	0,19%	3,05	0,13%	51,9248433	0,42%	0,17%	0,41%	25.719.938	248.459.508	
7	FATMARI	222.709.570	778	0,35%	0,04%	45	0,005	0,21%	7	0,31%	54,88387732	0,44%	0,18%	0,46%	29.076.802	251.786.372	
8	RANGGATALO	222.709.570	328	0,15%	0,02%	23	0,003	0,11%	1,24	0,05%	60,83347424	0,49%	0,20%	0,33%	20.698.263	243.407.233	
9	NUA LINA	222.709.570	318	0,14%	0,02%	25	0,003	0,13%	5	0,022%	56,34889107	0,46%	0,18%	0,34%	21.950.488	244.100.068	
10	TANAROGA	222.709.570	395	0,18%	0,02%	16	0,002	0,08%	1,93	0,08%	61,68597441	0,50%	0,20%	0,30%	19.177.013	241.886.583	
11	BU TANALAGU	222.709.570	552	0,25%	0,03%	56	0,007	0,27%	1,55	0,007%	57,29851585	0,46%	0,19%	0,49%	30.647.429	253.356.999	
12	MEBAMORA	222.709.570	332	0,15%	0,02%	14	0,002	0,07%	5	0,22%	58,22641177	0,47%	0,19%	0,29%	18.528.546	241.233.116	
<b>XII</b>																	
<b>KEC KOTABARU</b>																	
1	KOTABARU	222.709.570	1443	0,71%	0,07%	56	0,007	0,27%	46,46	0,204%	35,89304909	0,29%	0,12%	0,66%	41.481.922	284.170.962	
2	TOU	222.709.570	1312	0,59%	0,07%	57	0,007	0,27%	8,97	0,39%	42,97355234	0,35%	0,14%	0,51%	32.454.884	285.164.463	
3	TOUTIMUR	222.709.570	1392	0,62%	0,07%	56	0,007	0,27%	8,5	0,37%	32,97587886	0,27%	0,11%	0,48%	30.231.764	282.941.334	
4	LOHONIKI	222.709.570	1577	0,71%	0,08%	51	0,006	0,24%	3,5	0,15%	37,07504435	0,30%	0,12%	0,46%	28.766.703	281.476.273	
5	NDONDO	222.709.570	1040	0,47%	0,05%	46	0,005	0,23%	8,9	0,035%	52,49092736	0,43%	0,17%	0,47%	29.954.604	282.664.174	
6	NOPANDA	222.709.570	771	0,35%	0,04%	11	0,001	0,05%	79,5	0,42%	51,9936039	0,42%	0,17%	0,30%	18.860.482	241.670.052	
7	HANGALANDE	222.709.570	1145	0,51%	0,05%	15	0,002	0,07%	0,65	0,090%	42,91659548	0,35%	0,14%	0,36%	22.550.371	245.259.941	
8	TOUTABAT	222.709.570	654	0,30%	0,03%	7	0,001	0,03%	0,65	0,097%	61,5016942	0,50%	0,20%	0,30%	19.123.879	241.893.449	
9	LISELANDE	222.709.570	822	0,37%	0,04%	10	0,001	0,05%	20,72	0,091%	61,47501581	0,50%	0,20%	0,38%	23.379.366	246.588.936	
10	RANGALARA	222.709.570	790	0,36%	0,04%	46	0,005	0,22%	10,28	0,45%	56,8404456	0,46%	0,18%	0,49%	30.252.238	253.434.808	
11	PISE	222.709.570	714	0,32%	0,04%	8	0,001	0,04%	13,9	0,61%	65,2086385	0,53%	0,21%	0,35%	21.920.574	244.690.544	
12	NEOTONDA	222.709.570	497	0,22%	0,02%	24	0,003	0,11%	4,4	0,19%	56,1602192	0,45%	0,18%	0,34%	21.447.148	244.156.218	
13	NUANAGA	222.709.570	729	0,33%	0,04%	24	0,003	0,11%	7,9	0,35%	52,13040275	0,42%	0,17%	0,35%	22.219.872	245.029.241	



No.	Nama Desa	Aksi/Desa	Jumlah Penduduk			Jumlah Penduduk Milik			Luas Wilayah			IGK			Aksi/Desa per-Desa				
			(4)	(5)	(6)	(7)	(8)	(9)	(10)	(11)	(12)	(13)	(14)	(15)		(16)+(17)+(18)			
XIII	KEC. KEMMUTU	1	NDUARIA	222.709.570	1.578	0,784%	0,08%	15	0,002	0,07%	12,27	0,54%	0,054%	36,098690629	0,20%	0,12%	0,23%	20.214.684	242.924.254
		2	NUAMURI	222.709.570	1.184	0,563%	0,06%	64	0,008	0,30%	8,31	0,36%	0,036%	47.18525924	0,38%	0,15%	0,35%	34.672.040	237.388.510
		3	NUAMURI BARAT	222.709.570	608	0,302%	0,03%	26	0,003	0,12%	1,57	0,07%	0,007%	48.55760681	0,39%	0,16%	0,32%	20.054.713	242.764.283
		4	KOANARA	222.709.570	1.001	0,497%	0,05%	50	0,006	0,24%	4,41	0,19%	0,019%	29.65519883	0,19%	0,08%	0,28%	24.170.463	246.880.038
		5	WOLIOARA	222.709.570	1.430	0,710%	0,07%	75	0,009	0,36%	9,75	0,43%	0,043%	30.55641805	0,25%	0,10%	0,25%	35.913.686	259.922.256
		6	PEMO	222.709.570	553	0,275%	0,03%	31	0,004	0,15%	4,38	0,19%	0,019%	61.31890651	0,50%	0,20%	0,39%	24.891.148	247.000.718
		7	DEJENA	222.709.570	664	0,330%	0,03%	32	0,004	0,15%	4,37	0,19%	0,019%	59.97495664	0,44%	0,17%	0,38%	23.911.403	246.920.973
		8	WOLOKEO	222.709.570	347	0,173%	0,02%	19	0,002	0,08%	4,49	0,20%	0,020%	52.11596971	0,42%	0,17%	0,27%	16.920.708	239.690.278
		9	WATURAKA	222.709.570	623	0,309%	0,03%	25	0,003	0,12%	6,19	0,27%	0,027%	42.67938723	0,58%	0,24%	0,51%	19.860.202	242.589.772
XIV	KEC. DETUKELI	1	NGGESA	222.709.570	647	0,311%	0,03%	10	0,001	0,05%	5,82	0,26%	0,026%	58.59899451	0,47%	0,19%	0,29%	18.603.709	241.312.279
		2	DEJUKELI	222.709.570	797	0,396%	0,04%	5	0,001	0,23%	6,66	0,29%	0,029%	37.62469511	0,30%	0,12%	0,21%	14.593.616	236.442.186
		3	KEBANI	222.709.570	496	0,246%	0,02%	6	0,001	0,03%	19,15	0,84%	0,084%	55.1291721	0,45%	0,18%	0,32%	19.927.519	242.997.089
		4	WALOMUKU	222.709.570	906	0,450%	0,04%	29	0,003	0,14%	22,09	0,97%	0,097%	43.59889465	0,35%	0,14%	0,42%	26.557.959	249.207.528
		5	WATUNGERE	222.709.570	675	0,335%	0,03%	16	0,002	0,08%	3,59	0,16%	0,016%	61.61696644	0,50%	0,20%	0,37%	20.427.493	248.197.063
		6	NIDA	222.709.570	505	0,251%	0,03%	28	0,003	0,13%	1,98	0,09%	0,009%	64.31819544	0,53%	0,21%	0,38%	23.770.206	246.797.776
		7	MAUNOLE SELATAN	222.709.570	639	0,317%	0,03%	15	0,002	0,07%	8,28	0,36%	0,036%	38.13749647	0,29%	0,12%	0,26%	16.197.758	239.907.328
		8	DEJUMBWA	222.709.570	494	0,245%	0,02%	12	0,001	0,06%	9,81	0,43%	0,043%	60.90839392	0,49%	0,20%	0,32%	19.312.814	243.022.384
		9	KANGANARA	222.709.570	684	0,340%	0,03%	22	0,003	0,10%	16,33	0,72%	0,072%	59.14004423	0,48%	0,19%	0,40%	23.547.773	246.057.343
		10	UNGU	222.709.570	597	0,295%	0,03%	16	0,002	0,08%	11,86	0,52%	0,052%	64.71059855	0,52%	0,21%	0,37%	23.178.662	245.884.432
		11	NGGEMARI	222.709.570	512	0,244%	0,03%	18	0,002	0,09%	3,88	0,17%	0,017%	56.59956774	0,46%	0,18%	0,31%	19.600.723	242.310.293
		12	WATUNGERE MARILONGA	222.709.570	342	0,170%	0,02%	6	0,001	0,02%	15,1	0,66%	0,066%	58.03231351	0,47%	0,19%	0,30%	18.916.533	241.628.123
		13	JEDUA	222.709.570	481	0,239%	0,02%	18	0,002	0,09%	1,17	0,05%	0,005%	56.21511107	0,46%	0,18%	0,30%	18.758.669	241.468.239
XV	KEC. NDONA THUR	1	KURUMBU	222.709.570	1.046	0,519%	0,05%	38	0,005	0,18%	6,9	0,30%	0,030%	39.55131003	0,32%	0,13%	0,36%	24.718.748	247.429.136
		2	SOKORIA	222.709.570	1.514	0,752%	0,08%	86	0,010	0,41%	7,23	0,32%	0,032%	38.0155101	0,31%	0,12%	0,34%	40.278.266	262.087.836
		3	DEWILAKA	222.709.570	589	0,293%	0,03%	34	0,004	0,16%	6,34	0,28%	0,028%	36.54653124	0,30%	0,12%	0,34%	21.318.043	244.028.613
		4	ROGA	222.709.570	1.693	0,841%	0,08%	53	0,006	0,25%	21,71	0,95%	0,095%	51.08037188	0,41%	0,17%	0,40%	37.637.043	280.848.813
		5	KURUMBU SELATAN	222.709.570	564	0,280%	0,03%	23	0,003	0,11%	6,49	0,28%	0,028%	57.19180871	0,46%	0,19%	0,35%	22.147.401	246.356.971
		6	NGGUWA	222.709.570	706	0,351%	0,04%	41	0,005	0,19%	3,68	0,16%	0,016%	59.13285582	0,48%	0,19%	0,44%	27.802.268	250.211.836
		7	SOKORIA SELATAN	222.709.570	439	0,218%	0,02%	17	0,002	0,08%	0,63	0,03%	0,003%	50.32370454	0,41%	0,16%	0,27%	18.931.208	239.640.775
XVI	KEC. NDORI	1	MAUBASA	222.709.570	835	0,415%	0,04%	56	0,007	0,27%	0,99	0,04%	0,004%	37.28103862	0,30%	0,12%	0,43%	27.288.582	249.995.951
		2	MAUBASA THUR	222.709.570	661	0,328%	0,03%	37	0,004	0,18%	6,84	0,30%	0,030%	48.59032783	0,39%	0,16%	0,40%	27.288.582	247.252.196
		3	WONDA	222.709.570	501	0,249%	0,02%	37	0,004	0,18%	2,53	0,11%	0,011%	46.23861074	0,37%	0,15%	0,38%	22.806.380	245.515.950
		4	SERANDON	222.709.570	776	0,395%	0,04%	56	0,007	0,21%	2,99	0,13%	0,013%	49.6868521	0,40%	0,16%	0,40%	30.617.912	252.501.482
		5	KELISAMBA	222.709.570	697	0,346%	0,03%	27	0,003	0,13%	0,36	0,02%	0,002%	45.03629196	0,36%	0,15%	0,31%	19.579.037	242.288.607
		6	WOLE	222.709.570	577	0,287%	0,03%	35	0,004	0,11%	6	0,26%	0,026%	58.98157953	0,48%	0,19%	0,43%	26.013.803	248.232.373
		8	LUNGBAIA	222.709.570	352	0,175%	0,02%	13	0,002	0,06%	1,65	0,07%	0,007%	49.78564534	0,40%	0,16%	0,32%	15.631.600	238.242.170
		9	LABANA	222.709.570	592	0,294%	0,03%	49	0,006	0,23%	1,76	0,08%	0,008%	34.2997974	0,28%	0,11%	0,39%	24.017.717	246.727.287
		10	RATEMANGA	222.709.570	465	0,231%	0,02%	27	0,003	0,13%	4,13	0,18%	0,018%	47.51466219	0,39%	0,15%	0,32%	20.424.395	241.333.665
		11	MAUBASA BARAT	222.709.570	738	0,367%	0,04%	25	0,003	0,12%	0,26	0,01%	0,001%	52.63499808	0,45%	0,17%	0,33%	20.634.416	243.343.986

Paraf: 



No.	Nama Desa	Alokasi Dasar	Jumlah Penduduk				Jumlah Penduduk Miskin				Luas Wilayah				IKG				Alokasi Berdasarkan Formula	Pagu Dana Desa per-Desa
			Jumlah Penduduk	Ratio Jumlah Penduduk	Bobot	Jumlah Penduduk Miskin	Ratio Jumlah Penduduk Miskin	Bobot	Luas Wilayah	Ratio Luas Wilayah	Bobot	Indeks Kesulitan Geografis	Ratio Indeks Kesulitan Geografis	Bobot	Total Bobot	Formula	(10)=(3)+(17)			
(1)	(2)	(3)	(4)	(5)	(6)	(7)	(8)	(9)	(10)	(11)	(12)	(13)	(14)	(15)	(16)+(9)+(12)	(17)	(18)=(3)+(17)			
<b>XVIII</b>																				
<b>KEC. ENDE UTARA</b>																				
1	GHEGHOMA	222.709.570	1355	0,574%	0,65%	68	0,008	0,32%	1,51	0,07%	0,007%	31.95120067	0,26%	0,16%	0,45%	30.937.682	253.647.252			
2	BOHOKANDA	222.709.570	1457	0,724%	0,07%	0	-	0,00%	1,72	0,08%	0,008%	38.2296069	0,28%	0,11%	0,19%	12.040.820	234.570.389			
3	WATISPI	222.709.570	631	0,313%	0,03%	46	0,005	0,22%	1,97	0,09%	0,009%	33.05134937	0,27%	0,13%	0,37%	23.058.560	245.768.130			
4	MBONBA	222.709.570	569	0,283%	0,03%	27	0,003	0,13%	2,38	0,10%	0,010%	42.24415748	0,34%	0,14%	0,30%	19.166.545	241.976.115			
5	EMBUNDOA	222.709.570	615	0,303%	0,03%	10	0,001	0,05%	64	2,81%	0,281%	34.94312861	0,28%	0,11%	0,47%	29.792.774	252.503.244			
6	RATERUA	222.709.570	538	0,287%	0,03%	10	0,001	0,05%	0,94	0,04%	0,004%	32.08487354	0,26%	0,10%	0,18%	11.501.564	234.211.134			
<b>XVIII</b>																				
<b>KEC. ENDE TIMUR</b>																				
1	KEDBOBU	222.709.570	721	0,358%	0,04%	10	0,001	0,05%	7	0,31%	0,031%	41.84642041	0,34%	0,14%	0,25%	15.749.935	238.458.965			
2	NDUNGA	222.709.570	585	0,291%	0,03%	10	0,001	0,05%	5	0,22%	0,022%	33.91924892	0,27%	0,11%	0,21%	13.148.454	235.858.024			
3	TIWUTEWA	222.709.570	585	0,291%	0,03%	11	0,001	0,05%	30,3	1,35%	0,135%	45.97099966	0,37%	0,15%	0,38%	22.919.810	243.679.180			
<b>XIX</b>																				
<b>KEC. LEPAMBUSU KEUSOKE</b>																				
1	NGGUMBELAKA	222.709.570	437	0,217%	0,03%	25	0,003	0,13%	13,7	0,60%	0,060%	33.540195	0,27%	0,11%	0,21%	19.509.687	242.219.257			
2	MUKUREKU	222.709.570	391	0,194%	0,03%	25	0,003	0,13%	14	0,61%	0,061%	62.0545717	0,50%	0,20%	0,40%	25.176.686	247.988.256			
3	WOLOGALIMUR	222.709.570	483	0,240%	0,03%	30	0,004	0,14%	2,4	0,11%	0,011%	41.38557184	0,34%	0,13%	0,23%	19.623.595	242.393.165			
4	KURU	222.709.570	633	0,314%	0,03%	6	0,001	0,03%	9,79	0,43%	0,043%	39.23040912	0,32%	0,13%	0,23%	14.513.465	237.223.035			
5	NDENGARONGGE	222.709.570	433	0,215%	0,02%	14	0,002	0,07%	4	0,18%	0,018%	55.51923401	0,45%	0,18%	0,29%	18.009.558	240.719.128			
6	NDIKOSAPU	222.709.570	532	0,264%	0,03%	23	0,003	0,11%	17,62	0,77%	0,077%	64.533230832	0,52%	0,21%	0,42%	26.630.962	249.340.532			
7	TANWODA	222.709.570	687	0,341%	0,03%	17	0,002	0,08%	8,86	0,39%	0,039%	43.20267369	0,35%	0,14%	0,29%	18.531.965	241.241.535			
8	TANALANGI	222.709.570	416	0,207%	0,02%	7	0,001	0,03%	13	0,57%	0,057%	60.39414339	0,49%	0,20%	0,31%	19.349.223	242.058.793			
9	DETUARA	222.709.570	390	0,194%	0,02%	23	0,003	0,11%	6,83	0,30%	0,030%	60.85488921	0,49%	0,20%	0,36%	22.404.372	245.113.942			
10	TIWUSORA	222.709.570	491	0,244%	0,02%	15	0,002	0,07%	27,39	1,20%	0,120%	70.08980362	0,57%	0,23%	0,44%	27.047.327	250.656.897			
11	LISEKURU	222.709.570	500	0,248%	0,02%	12	0,001	0,05%	4,32	0,19%	0,019%	67.39706649	0,55%	0,22%	0,33%	20.137.658	242.847.228			
12	RUTUEJA	222.709.570	328	0,183%	0,02%	10	0,001	0,05%	8,05	0,35%	0,035%	67.72919898	0,55%	0,22%	0,33%	20.106.675	242.810.245			
13	MUKUREKU SAATE	222.709.570	385	0,191%	0,02%	22	0,003	0,10%	10,34	0,45%	0,045%	61.09119859	0,49%	0,20%	0,37%	23.150.601	245.860.171			
14	KURUSARE	222.709.570	427	0,212%	0,02%	23	0,003	0,11%	15,83	0,69%	0,069%	45.20083094	0,37%	0,15%	0,25%	21.553.422	244.362.292			
<b>Total</b>		<b>56.790.940.320</b>	<b>201.362</b>	<b>1</b>	<b>0,10</b>	<b>8.427</b>	<b>1.000</b>	<b>40,00%</b>	<b>2.278.160</b>	<b>1</b>		<b>12.345</b>	<b>1</b>	<b>40,00%</b>	<b>100,00%</b>	<b>6.310.104.480</b>	<b>63.101.044.800</b>			
<b>Kontrol/Perhitungan</b>																				
Pagu Alokasi Dana Desa Kabupaten Ende			63.101.044.800	(a)	JP															
Pagu Alokasi Dasar 90 %			56.790.940.320	(b)	JPM															
Pagu Formula 10 %			6.310.104.480	(c)	LW															
Jumlah Desa			255	(d)	IKG															



Paraf: