



BUPATI KOTABARU
PROVINSI KALIMANTAN SELATAN

PERATURAN BUPATI KOTABARU
NOMOR 75 TAHUN 2022

TENTANG

PENETAPAN DAN PENEGASAN BATAS WILAYAH ADMINISTRASI
DESA KERASIAN KECAMATAN PULAULAUT KEPULAUAN
KABUPATEN KOTABARU

DENGAN RAHMAT TUHAN YANG MAHA ESA

BUPATI KOTABARU,

- Menimbang : a. bahwa untuk melaksanakan ketentuan Pasal 8 ayat (3) huruf f Undang-Undang Nomor 6 Tahun 2014 tentang Desa dan ketentuan Pasal 9 ayat 9 (3) Peraturan Menteri Dalam Negeri Nomor 45 Tahun 2016 tentang Pedoman Penetapan dan Penegasan Batas Desa, batas Deesa ditetapkan dalam Peraturan Bupati;
- b. bahwa berdasarkan Penelitian Dokumen Batas Wilayah Desa sesuai berita acara batas Desa Pulau Kerasian Nomor 146.3/296/KDS-PKS/X/2021 serta dalam rangka tertib administrasi pemerintahan untuk memberikan kejelasan dan kepastian hukum terhadap batas wilayah Desa Pulau Kerasian Kecamatan Pulaulaut Kepulauan Kabupaten Kotabaru, Perlu ditetapkan dengan Peraturan Bupati Kotabaru;
- c. bahwa berdasarkan pertimbangan sebagaimana dimaksud dalam huruf a dan huruf b perlu menetapkan Peraturan Bupati tentang Penetapan dan Penegasan Batas Wilayah Administrasi Desa Kerasian Kecamatan Pulaulaut Kepulauan Kabupaten Kotabaru;
- Mengingat : 1. Undang-Undang Nomor 27 Tahun 1959 tentang Penetapan Undang-Undang Darurat Nomor 3 Tahun 1953 tentang Pembentukan Daerah Tingkat II di Kalimantan (Lembaran Negara Republik Indonesia Tahun 1953 Nomor 9) sebagai Undang-Undang (Lembaran Negara Republik Indonesia Tahun 1959 Nomor 72, Tambahan Lembaran Negara Republik Indonesia Nomor 1820);
2. Undang-Undang Nomor 4 Tahun 2011 tentang Informasi Geospasial (Lembaran Negara Republik Indonesia Tahun 2011 Nomor 49, Tambahan Lembaran Negara Republik Indonesia Nomor 5214) sebagaimana telah diubah dengan Undang-Undang Nomor 11 Tahun 2020 tentang Cipta Kerja (Lembaran Negara Republik Indonesia Nomor 6573);

3. Undang-Undang Nomor 6 Tahun 2014 tentang Desa (Lembaran Negara Republik Indonesia Tahun 2014 Nomor 7, Tambahan Lembaran Negara Republik Indonesia Nomor 5495) sebagaimana telah diubah terakhir dengan Undang-Undang Nomor 11 Tahun 2020 tentang Cipta Kerja (Lembaran Negara Republik Indonesia Tahun 2020 Nomor 245, Tambahan Lembar Negara Republik Indonesia Nomor 6573);
4. Undang-Undang Nomor 23 Tahun 2014 tentang Pemerintahan Daerah (Lembaran Negara Republik Indonesia Tahun 2014 Nomor 244, Tambahan Lembaran Negara Republik Indonesia Nomor 5587) sebagaimana telah diubah beberapa kali terakhir dengan Undang-Undang Nomor 11 Tahun 2020 tentang Cipta Kerja (Lembaran Negara Republik Indonesia Tahun 2020 Nomor 245, Tambahan Lembar Negara Republik Indonesia Nomor 6573);
5. Undang Undang nomor 30 tahun 2014 tentang Administrasi Pemerintahan (Lembaran Negara Republik Indonesia Tahun 2014 nomor 292, Tambahan Lembaran Negara Nomor 5601) sebagaimana telah diubah dengan Undang Undang Nomor 11 tahun 2020 tentang Cipta Kerja (lembaran Negara Tahun 2020 Nomor 245, Tambahan Lembaran Negara Nomor 573);
6. Peraturan Pemerintah Nomor 11 Tahun 2021 tentang Badan Usaha Milik Desa (Lembaran Negara Republik Indonesia Tahun 2021 Nomor 21, Tambahan Lembaran Negara Republik Indonesia Nomor 6623);
7. Peraturan Pemerintah Nomor 21 tahun 2021 tentang Penyelenggaraan Penataan Ruang (Lembaran Negara Republik Indonesia Tahun 2021 Nomor 31);
8. Peraturan Menteri Dalam Negeri Nomor 45 Tahun 2016 tentang Pedoman Penetapan dan Penegasan Batas Desa (Berita Negara Republik Indonesia Tahun 2016 Nomor 1038);
9. Peraturan Menteri Dalam Negeri Nomor 141 Tahun 2017 tentang Penegasan Batas Daerah (Berita Negara Republik Indonesia Tahun 2018 Nomor 79);

MEMUTUSKAN :

Menetapkan : PERATURAN BUPATI TENTANG PENETAPAN DAN PENEGASAN BATAS WILAYAH ADMINISTRASI DESA KERASIAN KECAMATAN PULAULAUT KEPULAUAN KABUPATEN KOTABARU.

Pasal 1

Dalam Peraturan Bupati ini yang dimaksud dengan:

1. Pemerintah Daerah adalah Kepala Daerah sebagai unsur penyelenggara Pemerintahan Daerah yang memimpin pelaksanaan urusan pemerintahan yang menjadi kewenangan daerah otonom.
2. Pemerintah Desa adalah Kepala Desa atau yang disebut dengan nama lain dibantu perangkat Desa sebagai unsur penyelenggara Pemerintahan Desa.
3. Batas adalah tanda pemisah antara Desa yang bersebelahan baik berupa batas alam maupun batas buatan.
4. Penetapan batas Desa adalah proses penetapan batas Desa secara kartometrik di atas suatu peta dasar yang disepakati.
5. Penegasan batas Desa adalah kegiatan penentuan titik-titik koordinat batas Desa yang dapat dilakukan dengan metode kartometrik dan/atau survey dilapangan, yang dituangkan dalam bentuk peta batas dengan daftar titik-titik koordinat batas Desa.
6. Titik Koordinat Kartometrik yang selanjutnya disingkat TK adalah koordinat hasil pengukuran/penghitungan posisi titik dengan menggunakan peta dasar.

Pasal 2

Dengan Peraturan Bupati ini ditetapkan dan ditegaskan Batas Wilayah Administrasi Desa Pulau Kerasian Kecamatan Pulaulaut Kepulauan Kabupaten Kotabaru dengan luasannya $\pm 126,425$ Hektare atau seluas $\pm 1,2$ Kilometer Persegi, sebagai berikut :

- a. Batas Utara : Laut
- b. Batas Barat : Laut
- c. Batas Timur : Selat Makassar
- d. Batas Selatan : Laut Jawa

Pasal 3

Penetapan dan Penegasan Batas Wilayah Administrasi Desa Pulau Kerayaan Kecamatan Pulaulaut Kepulauan Kabupaten Kotabaru sebagaimana dimaksud dalam Pasal 2 dimulai dari :

1. Bahwa terkait penyelesaian batas Desa Pulau Kerasian Kecamatan Pulaulaut Kepulauan, Desa Pulau Kerasian Sepakat dengan tarikan batas wilayah administrasi sesuai hasil dengan hasil Delineasi tarikan batas Tahun 2018, karena tidak berbatasan dengan Desa Lain.

2. Sepakat bahwa tarikan batas wilayah administrasi Desa Pulau Kerasian Kecamatan Pulaulaut Kepulauan dimulai dari titik 01 dengan titik Koordinat $4^{\circ} 1' 30.197''$ LS dan $116^{\circ} 11' 49.925''$ BT (titik koordinat berada pada sisi Laut);
3. Dari titik 01 garis batas wilayah administrasi mengikuti hasil deliniasi batas tahun 2018 menuju ke titik 02 dengan titik koordinat $4^{\circ} 1' 49.378''$ LS dan $116^{\circ} 12' 53.515''$ BT (titik koordinat berada pada sisi Laut);
4. Dari titik 02 garis batas wilayah administrasi mengikuti hasil deliniasi batas tahun 2018 menuju ke titik 03 dengan titik koordinat $4^{\circ} 2' 15.860''$ LS dan $116^{\circ} 12' 22.061''$ BT (titik koordinat berada pada sisi Laut);
5. Dari titik 03 garis batas wilayah administrasi mengikuti hasil deliniasi batas tahun 2018 menuju ke titik 04 dengan titik koordinat $4^{\circ} 2' 11.369''$ LS dan $116^{\circ} 12' 10.956''$ BT (titik koordinat berada pada sisi Laut); dan
6. Pulau Tangga Merupakan bagian dari Desa Pulau Kerasian Kecamatan Pulaulaut Kepulauan Kabupaten Kotabaru.

Pasal 4

Posisi TK sebagaimana dimaksud dalam Pasal 3 bersifat tetap dan tidak berubah akibat perubahan nama desa, nama kelurahan dan/atau nama kecamatan.

Pasal 5



Batas Wilayah Administrasi Desa Pulau Kerasian Kecamatan Pulaulaut Kepulauan dan koordinat batas sebagaimana dimaksud dalam Pasal 3 tercantum di peta dalam Lampiran yang merupakan bagian tidak terpisahkan dari Peraturan Bupati ini.

Pasal 6

Peraturan Bupati ini mulai berlaku pada tanggal diundangkan.

Agar setiap orang mengetahuinya, memerintahkan pengundangan Peraturan Bupati ini penempatannya dalam Berita Daerah Kabupaten Kotabaru.

Ditetapkan di Kotabaru
pada tanggal 19 April 2022


BUPATI KOTABARU,

SAYED JAFAR

Diundangkan di Kotabaru
pada tanggal 19 April 2022


SAID AKHMAD

SEKRETARIS DAERAH KABUPATEN KOTABARU,

BERITA DAERAH KABUPATEN KOTABARU
TAHUN 2022 NOMOR 75

LAMPIRAN
 PERATURAN BUPATI KOTABARU
 NOMOR : 75 TAHUN 2022
 TENTANG
 PENETAPAN DAN PENEKASAN BATAS WILAYAH ADMINISTRASI
 DESA PULAU KERASIAN KECAMATAN PULAULAUT KEPULAUAN
 KABUPATEN KOTABARU



PEMERINTAH KABUPATEN KOTABARU
 SEKRETARIAT DAERAH

PETA WILAYAH ADMINISTRASI
 DESA PULAU KERASIAN
 KECAMATAN PULAULAUT KEPULAUAN
 KABUPATEN KOTABARU PROVINSI KALIMANTAN SELATAN



SKALA 1 : 8.000

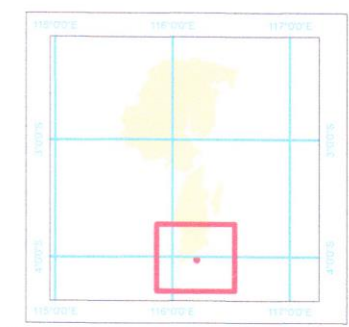
Batas - batas :
 Utara : Laut
 Barat : Laut
 Timur : Selat Makassar
 Selatan : Laut Jawa

Luas : 1,2 Kilo Meter Persegi / 126,425 Hektare

Keterangan :

- Toponimi
- Batas Administrasi Wilayah Desa
- Jalan
- ~ Sungai
- ~ Kontur
- ▭ Wilayah Desa Pulau Kerasian
- Pemukiman
- Tubuh Air

Sumber Peta :
 1. Peta RTRW Kabupaten Kotabaru Nomor 11 Tahun 2012;
 2. Peta Rupa Bumi Indonesia;
 3. Peraturan Bupati Kotabaru tentang Batas Wilayah Administrasi Desa Pulau Kerasian.



Catatan :
 Peta ini bukan referensi resmi batas Administrasi Nasional dan Internasional
 System Grid : Proyeksi Transverse Mercator System
 Datum : WGS 84 ZONA 50 S
 Peta Dasar : Rupa Bumi Indonesia

BUPATI KOTABARU,

 SAYED JAFAR