Lampiran I

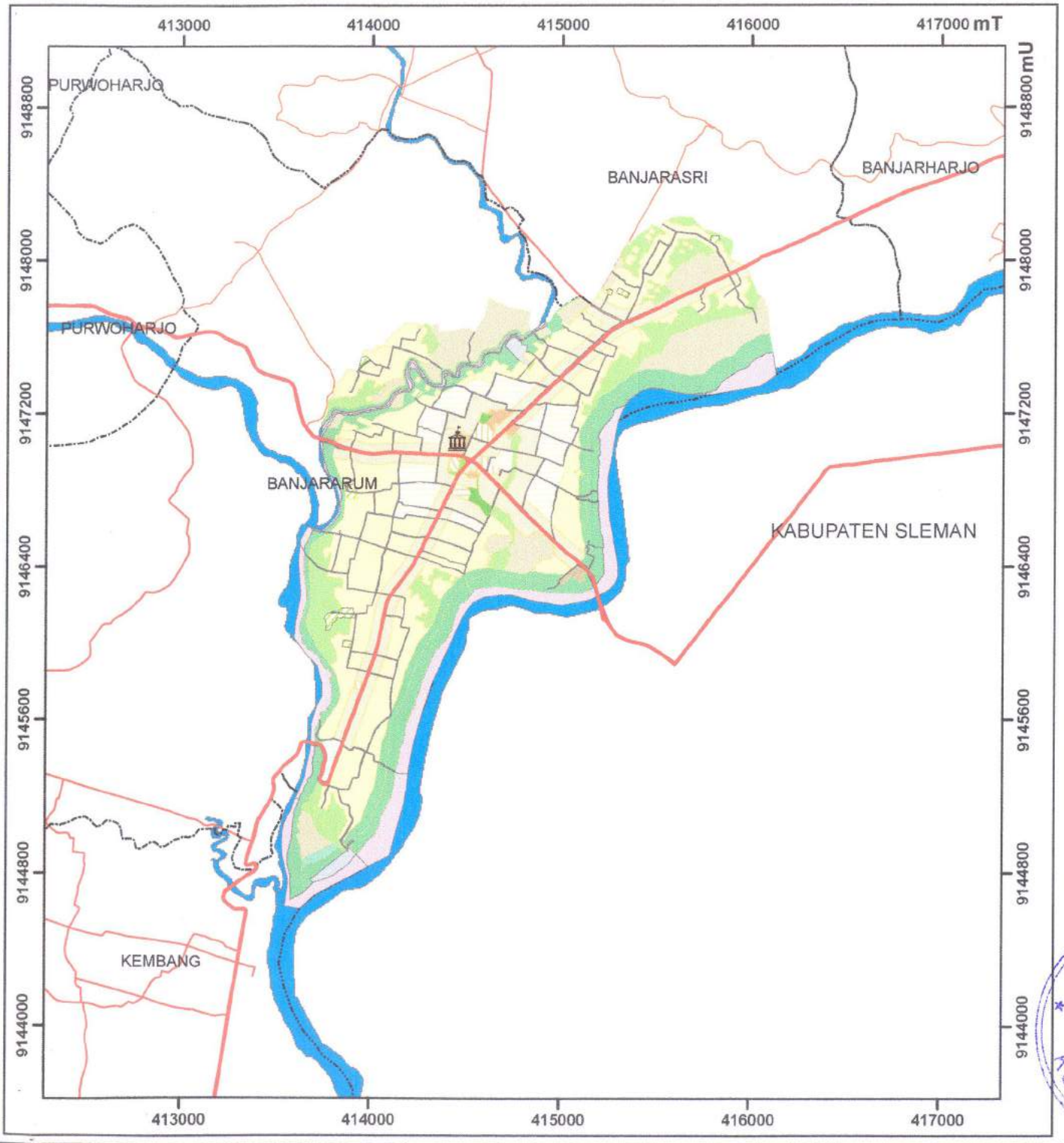

PEMERINTAH KABUPATEN KULON PROGO

PETA POLA RUANG PERKOTAAN DEKSO

U

0 0,225 0,45 0,9 1,35 1,8 Km

Proyeksi : Universal Transverse Mercator
Sistem Grid : Grid Geografi dan Grid Universal Transverse Mercator
Datum Horisontal: WGS 84-Zone 49 S

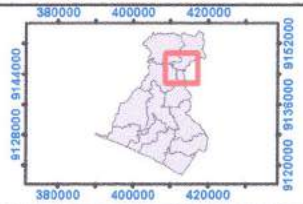

LEGENDA

- Kantor Kepala Desa
- Batas Desa
- Jalan Provinsi
- Jalan Kabupaten
- Sungai
- Sabuk Hijau
- Kebun atau Pekarangan
- Taman Kota
- Sempadan Sungai
- Hutan Kota
- Rawan Bencana Alam
- Pemakaman Umum
- Pertanian
- Pemerintahan
- Pengelolaan Sumberdaya Alam
- Pendidikan
- Olahraga
- Pariwisata
- Kesehatan
- Perdagangan dan Jasa
- Industri Kecil
- Transportasi
- Rumah Kepadatan Rendah
- Rumah Kepadatan Sedang

SUMBER PETA
1. Digitasi CSRT Kabupaten Kulon Progo Tahun 2014
2. Hasil Analisis Tenaga Ahli Pemetaan Tahun 2018

Wates, 18 Februari 2019
BUPATI KULON PROGO

HASTO WARDOYO

PARAF KOORDINASI				

Lampiran I

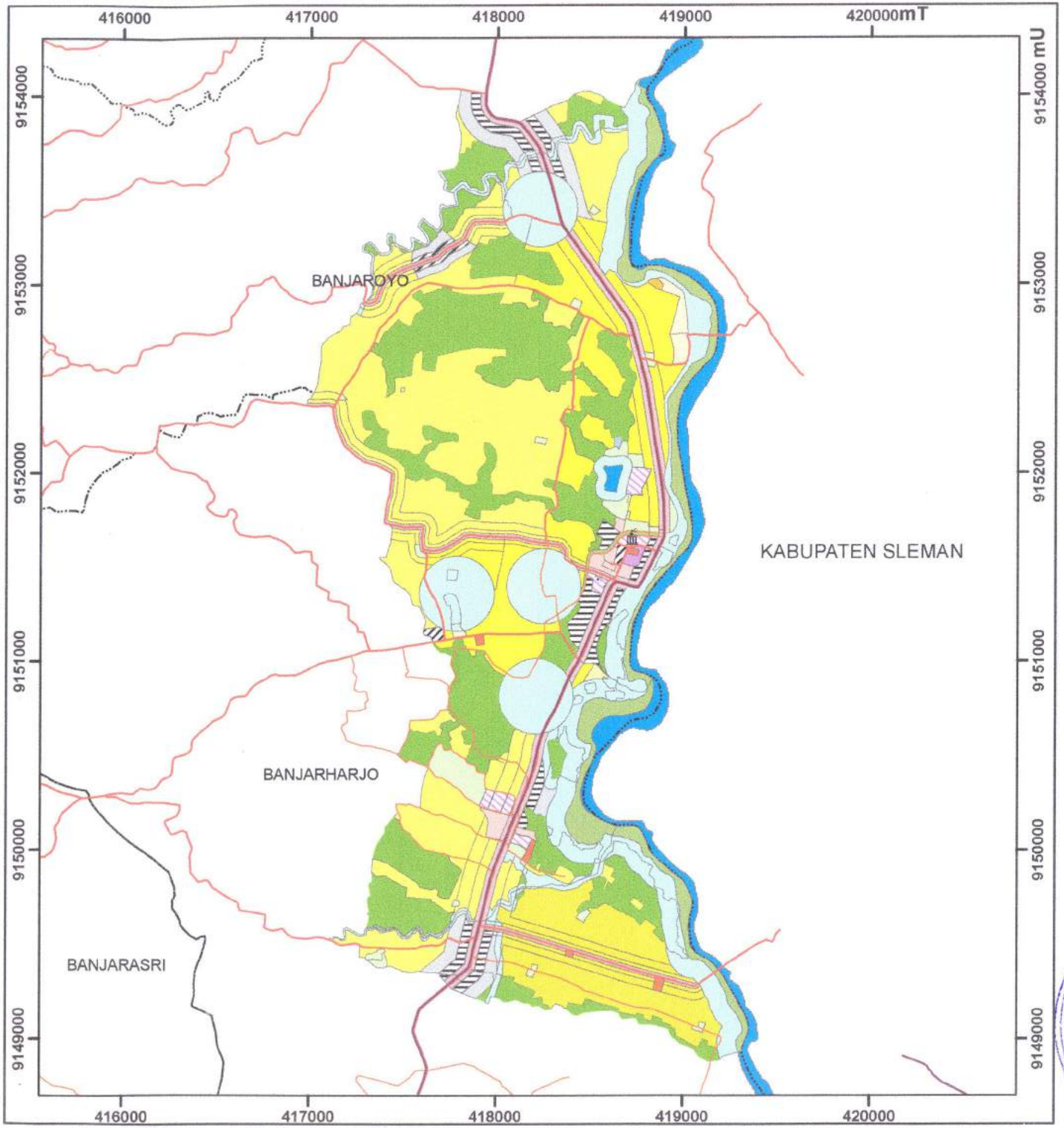

PEMERINTAH KABUPATEN KULON PROGO

PETA POLA RUANG PERKOTAAN KALIBAWANG

U

0,5 0,25 0 0,5 1 1,5 Km

Proyeksi : Universal Transverse Mercator
Sistem Grid : Grid Geografi dan Grid Universal Transverse Mercator
Datum Horisontal: WGS 84-Zone 49 S

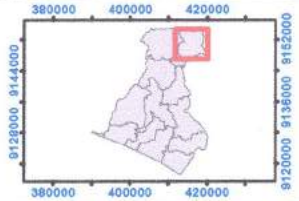

LEGENDA

- Kantor Camat
- Kantor Kepala Desa
- Batas Desa
- Jalan Provinsi
- Jalan Kabupaten
- Sungai
- Hutan Kota
- Pemakaman
- Taman Kelurahan
- Taman Kota
- Taman RT
- Sempadan Sungai
- Kawasan Sekitar Danau/Waduk/Embung
- Kawasan Sekitar Mataair
- Cagar Budaya
- Campuran Perumahan dan Perdagangan Jasa
- Embung
- Instalasi Pengolahan Air
- Instalasi Pengolahan Air Limbah
- Pariwisata
- Perdagangan dan Jasa Skala BWP
- Perdagangan dan Jasa Skala Kota
- Perkantoran
- Pertahanan dan Keamanan
- Pertanian
- Rumah Kepadatan Rendah
- Rumah Kepadatan Sedang
- Rumah Kepadatan Tinggi
- Sarana Pelayanan Umum Skala Kecamatan
- Sarana Pelayanan Umum Skala Kelurahan

SUMBER PETA
1. Digitasi CSRT Kabupaten Kulon Progo Tahun 2014
2. Hasil Analisis Tenaga Ahli Pemetaan Tahun 2018

Wates, 18 Februari 2019
BUPATI KULON PROGO

HASTO WARDOYO

PARAF KOORDINASI				

Lampiran I

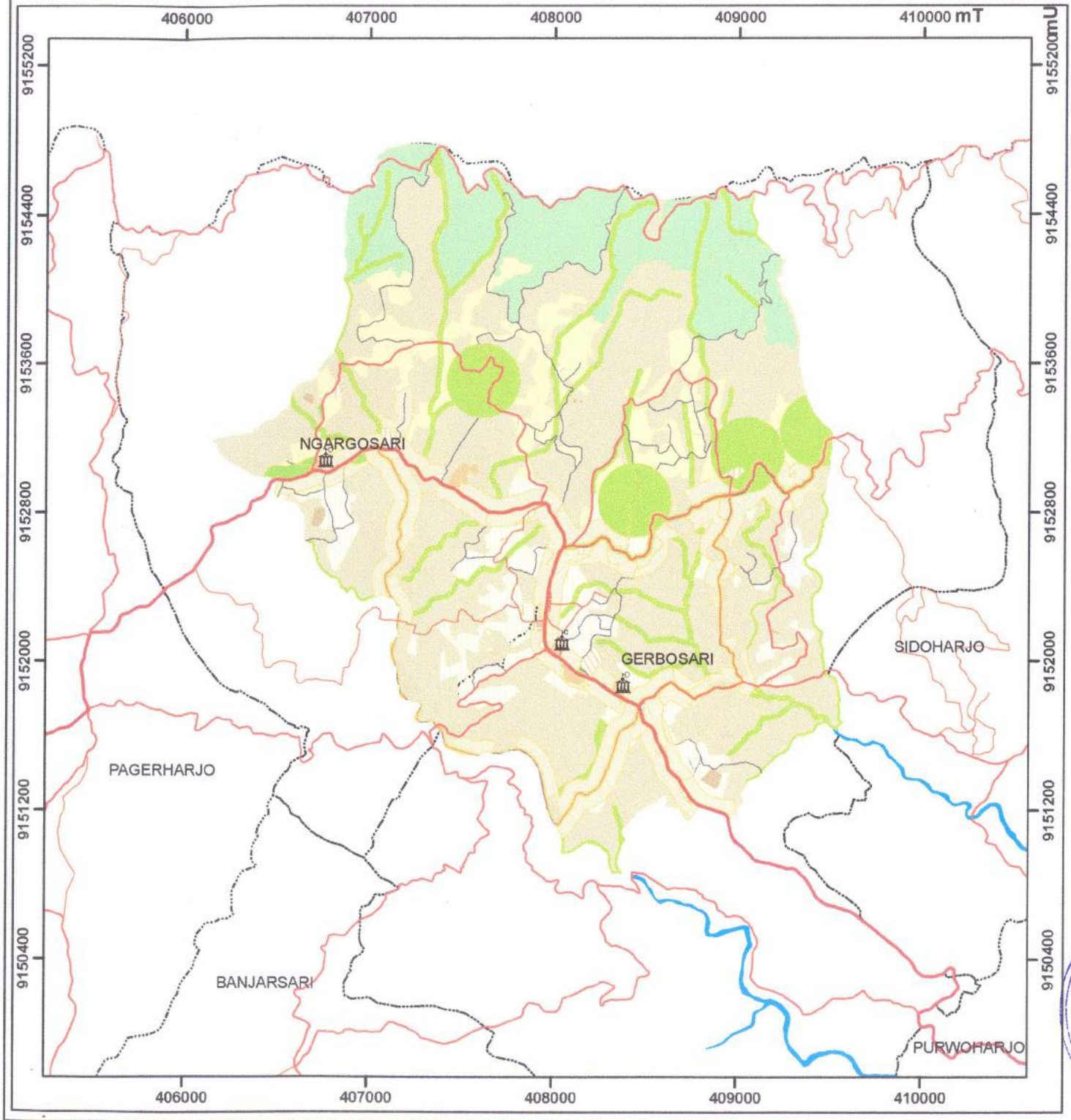

PEMERINTAH KABUPATEN KULON PROGO

PETA POLA RUANG PERKOTAAN SAMIGALUH

U

0,5 0,25 0 0,5 1 1,5 Km

Proyeksi : Universal Transverse Mercator
Sistem Grid : Grid Geografi dan Grid Universal Transverse Mercator
Datum Horisontal: WGS 84-Zone 49 S

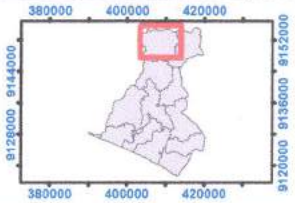

LEGENDA

- Kantor Camat
- Kantor Kepala Desa
- Batas Desa
- Jalan Provinsi
- Jalan Kabupaten
- Sungai
- Taman Kecamatan
- Taman Kelurahan
- Pemakaman
- Sekitar Mata Air
- Sempadan Sungai
- Konservasi
- Pertanian
- Olahraga
- Peribadatan
- Pendidikan
- Kesehatan
- Pariwisata
- Pertahanan dan Keamanan
- Perkantoran
- Sosial Budaya
- Perdagangan dan Jasa Deret
- Rumah Kepadatan Rendah
- Rumah Kepadatan Sedang
- Aneka Industri

SUMBER PETA
1. Digitasi GSRT Kabupaten Kulon Progo Tahun 2014
2. Hasil Analisis Tenaga Ahli Pemetaan Tahun 2018

Wates, 18 Februari 2019
BUPATI KULON PROGO

HASTO WARDOYO

PARAF KOORDINASI				

Lampiran I

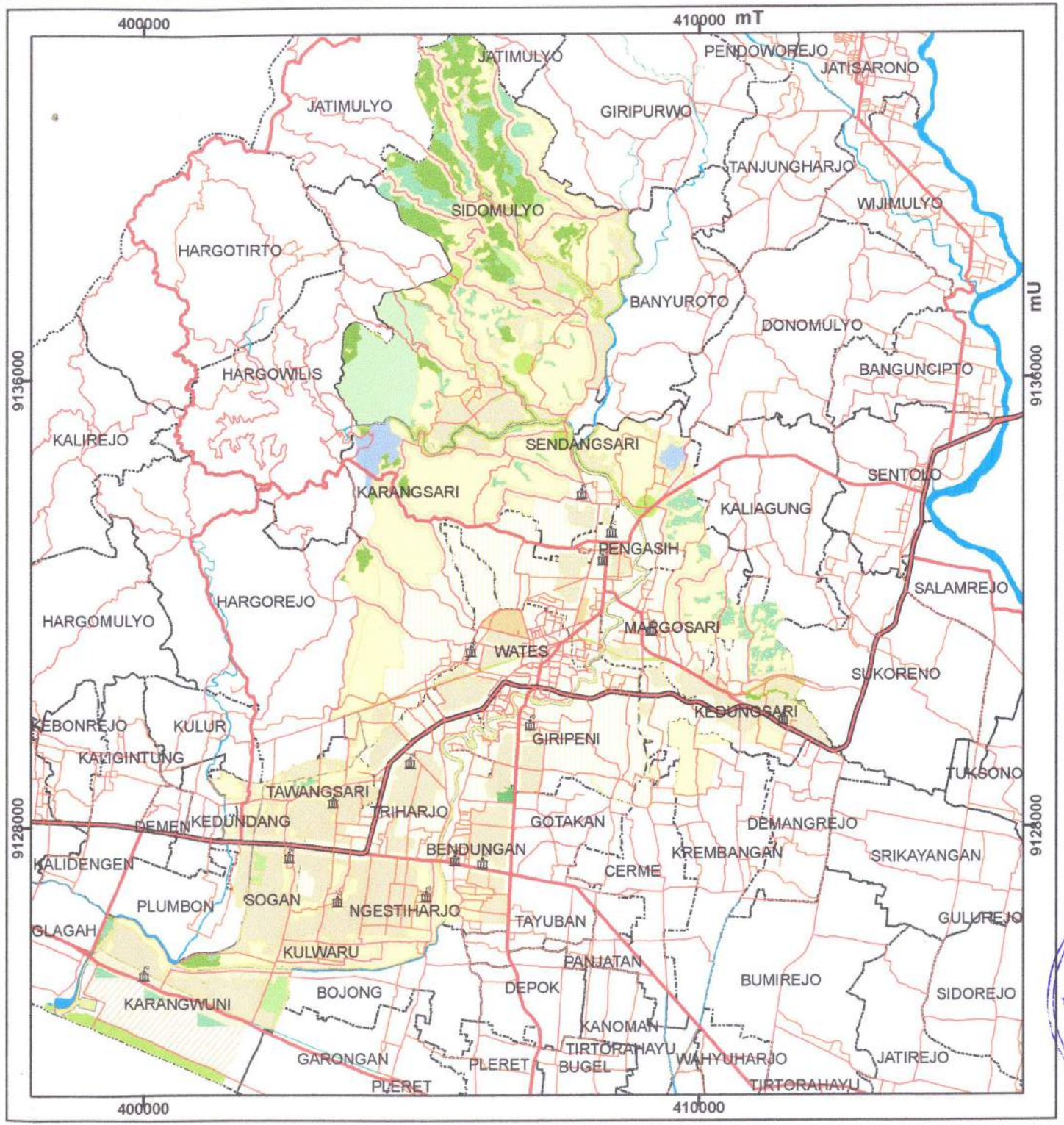

PEMERINTAH KABUPATEN KULON PROGO

PETA POLA RUANG PERKOTAAN WATES

U

1,5 0,75 0 1,5 3 4,5 Km

Proyeksi : Universal Transverse Mercator
Sistem Grid : Grid Geografi dan Grid Universal Transverse Mercator
Datum Horisontal: WGS 84-Zone 49 S

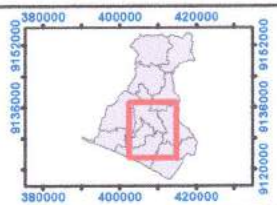

LEGENDA

- Kantor Camat
- Kantor Kepala Desa
- Batas Desa
- Jalan Nasional
- Jalan Provinsi
- Jalan Kabupaten
- Sungai
- Kawasan Perkebunan
- Kawasan Sekitar Mata Air
- Sempadan Pantai
- Sempadan Rel Kereta Api
- Sempadan Sungai
- Hutan Rakyat
- Kawasan Olahraga
- Kawasan Pendidikan
- Kawasan Perdagangan dan Jasa
- Kawasan Pertahanan dan Keamanan
- Permukiman Perkotaan
- Permukiman Perdesaan
- Kawasan Pertambangan Mineral Logam
- Kawasan Perikanan Budidaya
- Kawasan Perikanan Tangkap
- Kawasan Tanaman Pangan
- Kawasan Peruntukan Industri

SUMBER PETA
1. Digitasi CSRT Kabupaten Kulon Progo Tahun 2014
2. Hasil Analisis Tenaga Ahli Pemetaan Tahun 2018

Wates, 18 Februari 2019
BUPATI KULON PROGO

HASTO WARDOYO

PARAF KOORDINASI			

Lampiran I

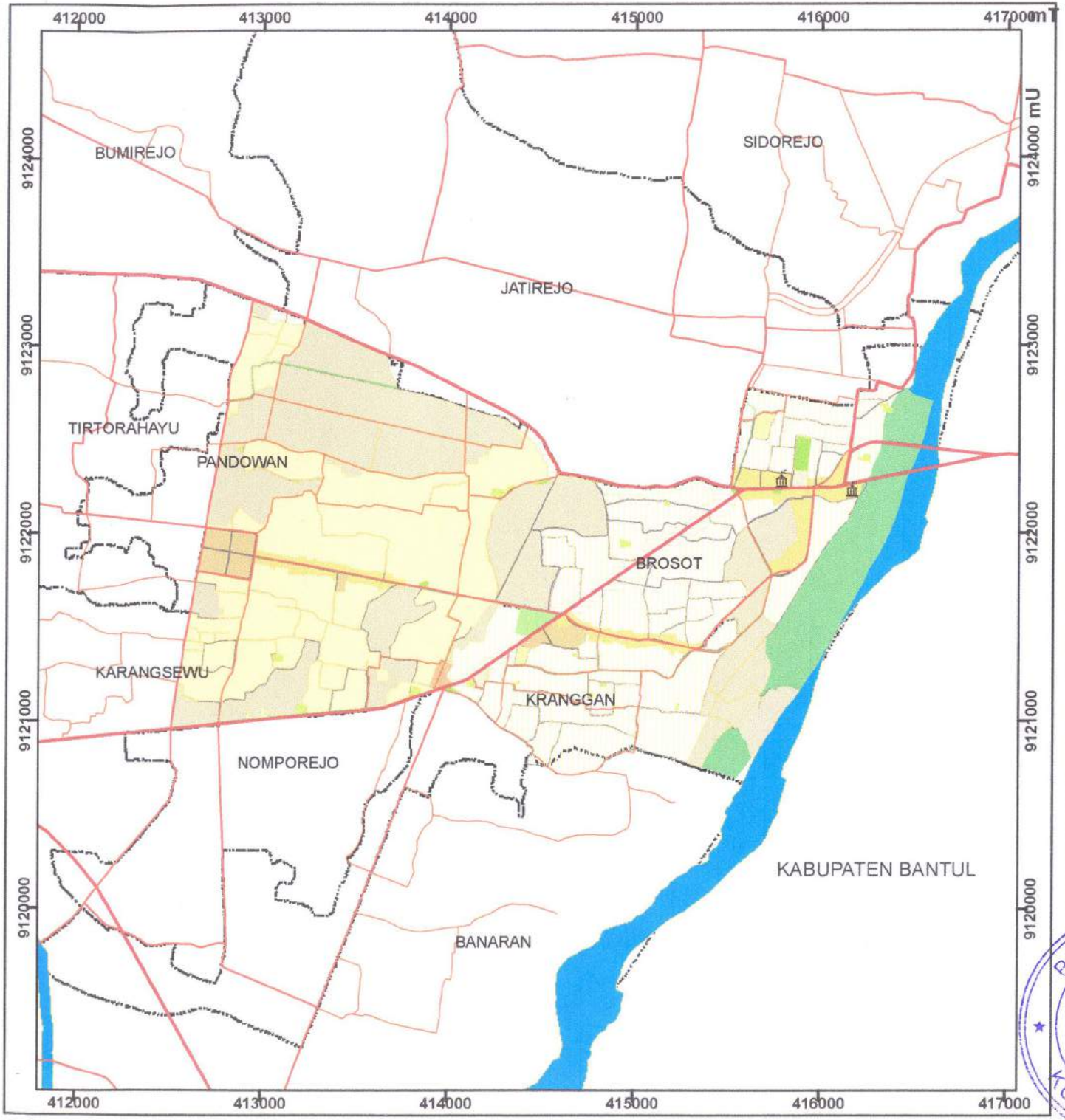

PEMERINTAH KABUPATEN KULON PROGO

PETA POLA RUANG PERKOTAAN GALUR

U

0,5 0,25 0 0,5 1 1,5 Km

Proyeksi : Universal Transverse Mercator
Sistem Grid : Grid Geografi dan Grid Universal Transverse Mercator
Datum Horisontal: WGS 84-Zone 49 S

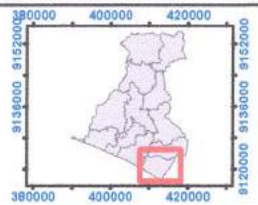

LEGENDA

- Kantor Camat
- Kantor Kepala Desa
- Batas Desa
- Jalan Provinsi
- Jalan Kabupaten
- Sungai
- Cagar Budaya
- Hutan Kota
- Pemakaman
- Taman Kecamatan
- Taman Kelurahan
- Taman Kota
- Sempadan Sungai
- Perkantoran
- Perumahan dan Perdagangan/ Jasa
- Perkantoran dan Perdagangan/ Jasa
- Pertambangan
- Pertanian
- Rumah Kepadatan Rendah
- Rumah Kepadatan Sedang
- Sosial Budaya
- Kesehatan
- Pendidikan
- Perdagangan dan Jasa Deret
- Perdagangan dan Jasa Tunggal
- Transportasi

SUMBER PETA
1. Digitasi CSRT Kabupaten Kulon Progo Tahun 2014
2. Hasil Analisis Tenaga Ahli Pemetaan Tahun 2018

Wates, 18 Februari 2019
BUPATI KULON PROGO

HASTO WARDOYO

PARAF KOORDINASI				

Lampiran I

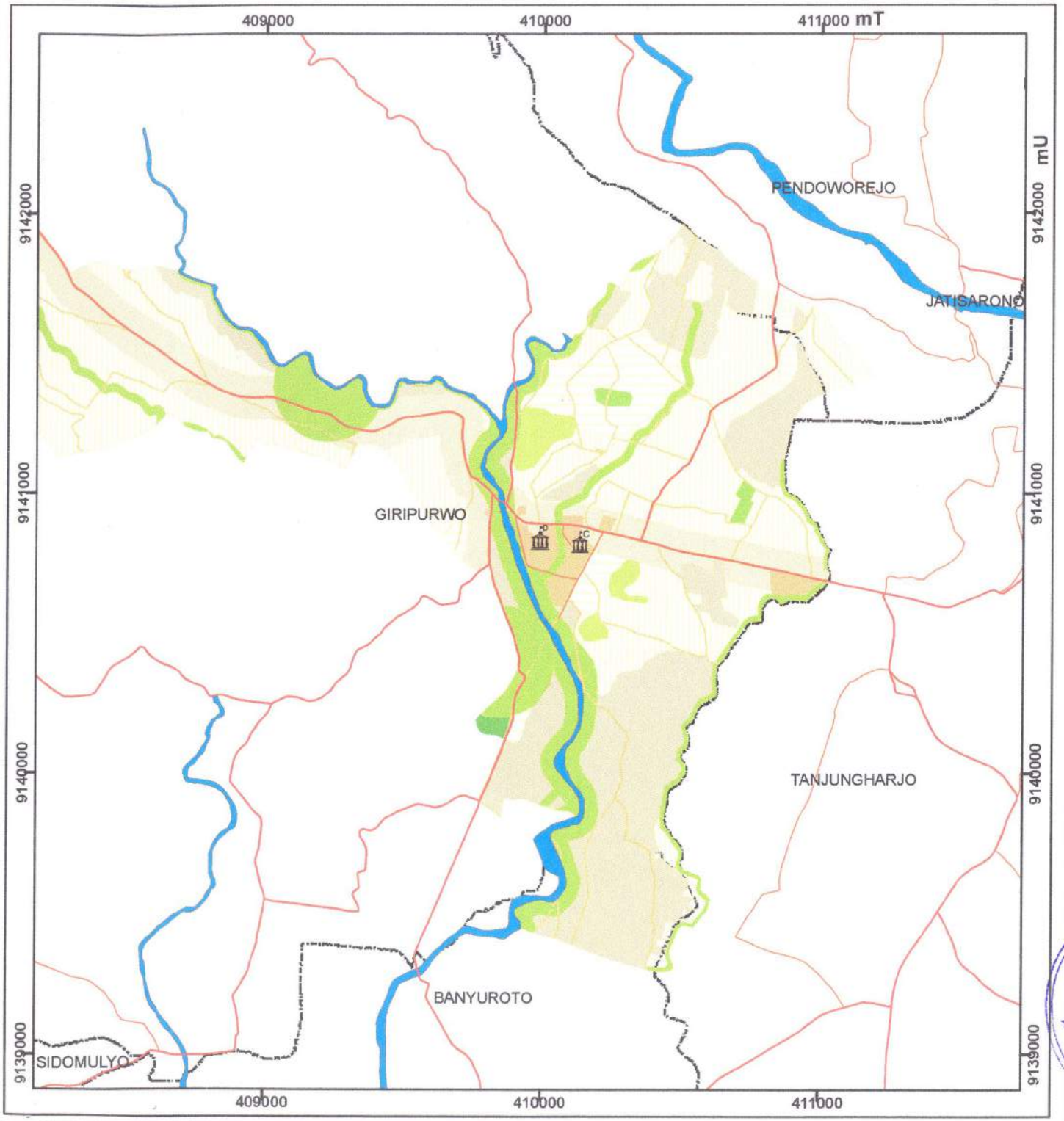

PEMERINTAH KABUPATEN KULON PROGO

PETA POLA RUANG PERKOTAAN GIRIMULYO

U

0,3 0,15 0 0,3 0,6 0,9 Km

Proyeksi : Universal Transverse Mercator
Sistem Grid : Grid Geografi dan Grid Universal Transverse Mercator
Datum Horisontal: WGS 84-Zone 49 S

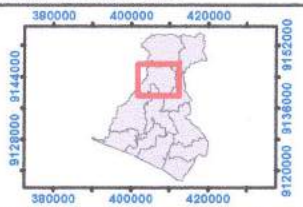

LEGENDA

- Kantor Camat
- Kantor Kepala Desa
- Batas Desa
- Jalan Provinsi
- Jalan Kabupaten
- Sungai
- Sarana Pelayanan Umum
- Perdagangan dan Jasa
- Pertahanan dan Keamanan
- Perkantoran Pemerintahan
- Hutan Lindung
- Sempadan Mata Air
- Sempadan Sungai
- Pertanian
- Ruang Terbuka Non Hijau
- Rumah Kepadatan Sedang
- Rumah Kepadatan Rendah
- Ruang Terbuka Hijau
- Hutan Kota
- Taman Kelurahan

SUMBER PETA
1. Digitasi CSRT Kabupaten Kulon Progo Tahun 2014
2. Hasil Analisis Tenaga Ahli Pemetaan Tahun 2018

Wates, 18 Februari 2019
BUPATI KULON PROGO

HASTO WARDOYO

PARAF KOORDINASI				

Lampiran I

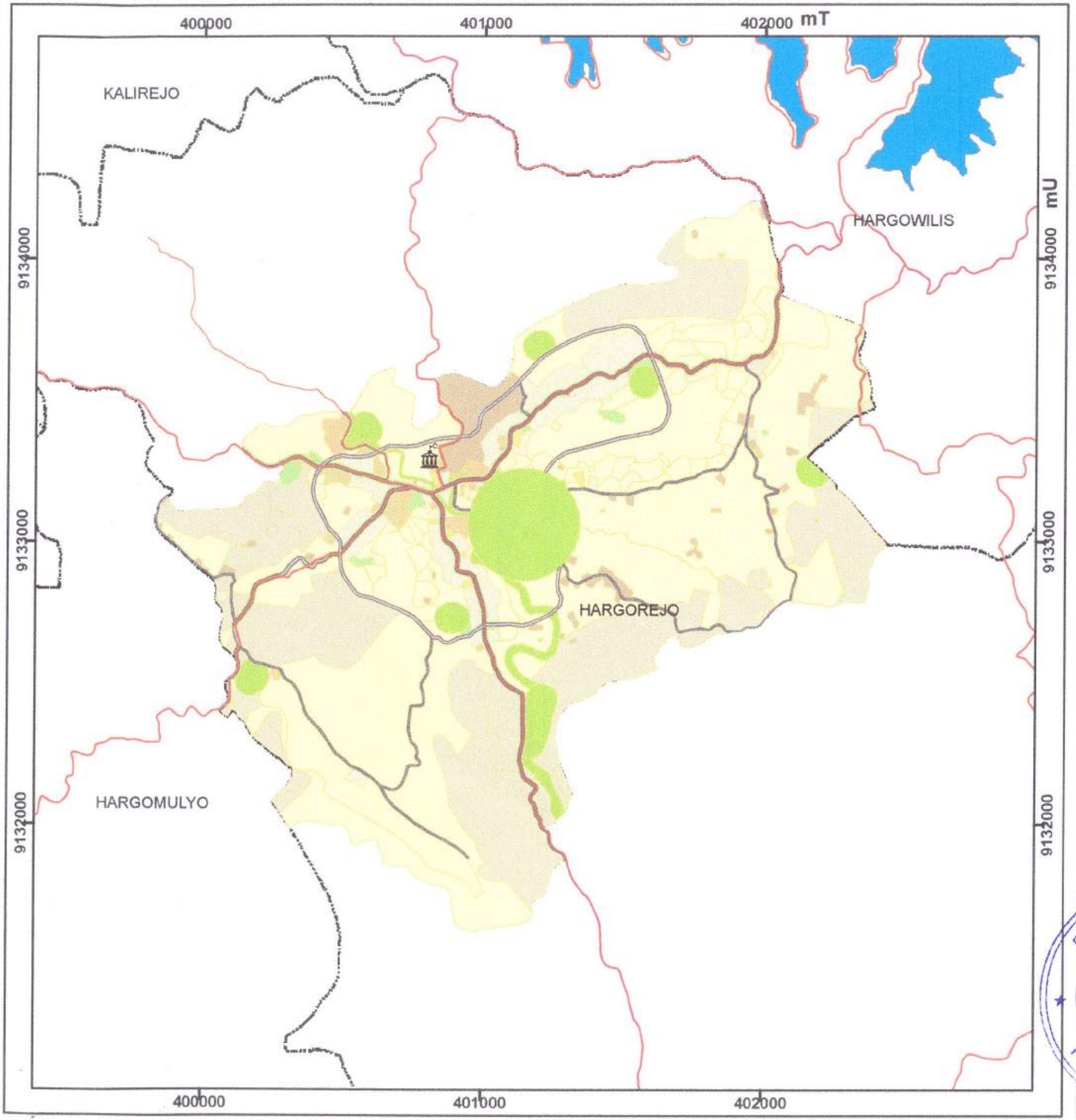

PEMERINTAH KABUPATEN KULON PROGO

PETA POLA RUANG PERKOTAAN KOKAP

U

0,3 0,15 0 0,3 0,6 0,9 Km

Proyeksi : Universal Transverse Mercator
Sistem Grid : Grid Geografi dan Grid Universal Transverse Mercator
Datum Horisontal: WGS 84-Zone 49 S

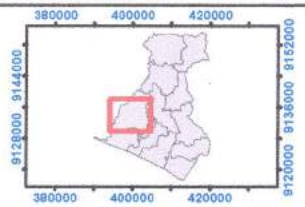

LEGENDA

- Kantor Camat
- Batas Desa
- Jalan Provinsi
- Jalan Kabupaten
- Sungai
- Waduk
- Zona Ruang Terbuka Hijau
- Zona Perlindungan Setempat
- Zona Perdagangan dan Jasa
- Zona Peruntukan Lainnya
- Zona Industri
- Zona Perumahan
- Zona Peruntukan Campuran
- Zona Perkantoran
- Zona Sarana Pelayanan Umum

SUMBER PETA
1. Digitasi CSRT Kabupaten Kulon Progo Tahun 2014
2. Hasil Analisis Tenaga Ahli Pemetaan Tahun 2018

Wates, 18 Februari 2019
BUPATI KULON PROGO

HASTO WARDOYO

PARAF KOORDINASI				

Lampiran I

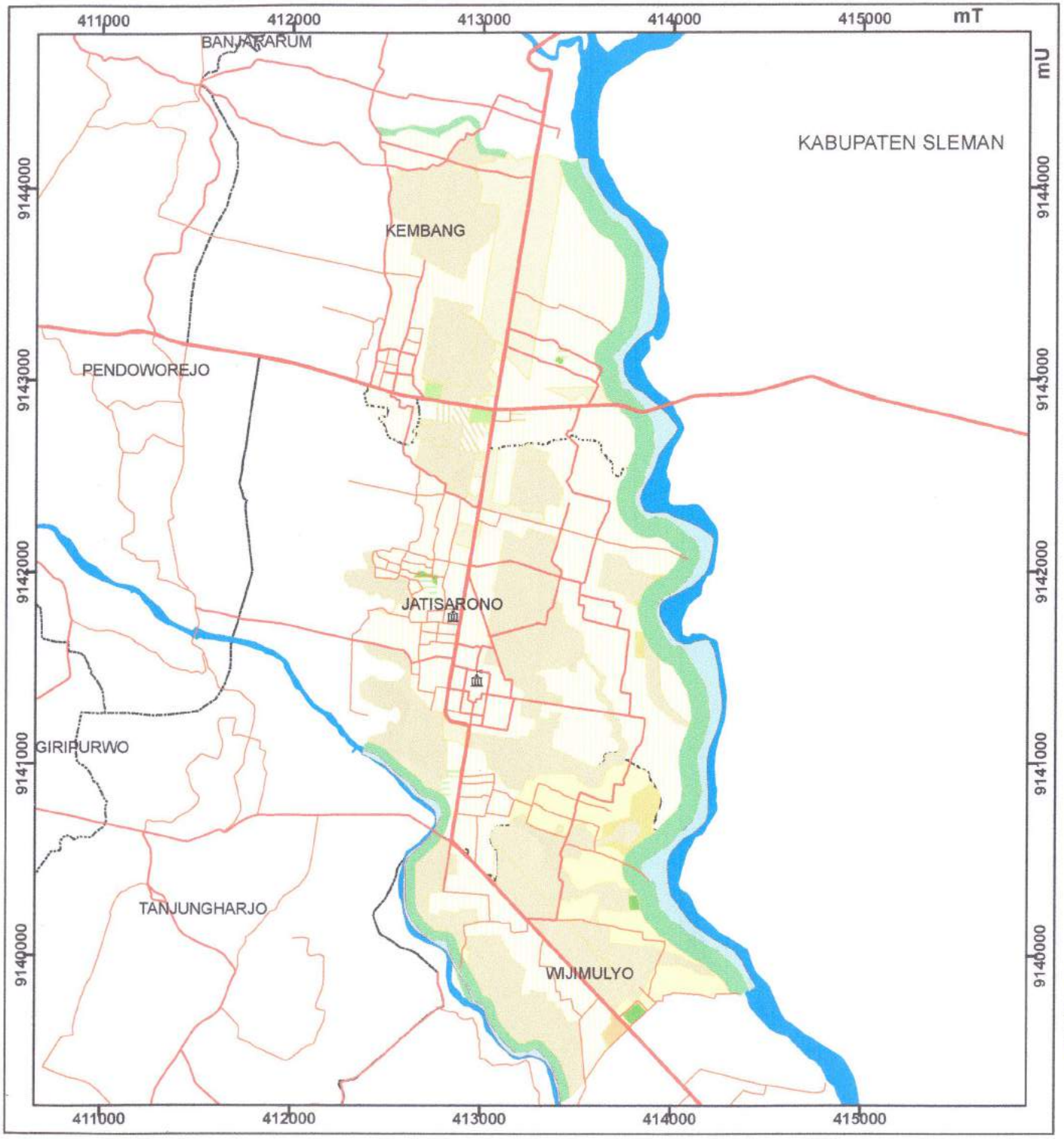

PEMERINTAH KABUPATEN KULON PROGO

PETA POLA RUANG PERKOTAAN NANGGULAN

U

30 15 0 30 60 90 Km

Proyeksi : Universal Transverse Mercator
Sistem Grid : Grid Geografi dan Grid Universal Transverse Mercator
Datum Horisontal: WGS 84-Zone 49 S

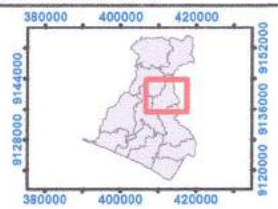

LEGENDA

- Kantor Camat
- Kantor Kepala Desa
- Batas Desa
- Jalan Provinsi
- Jalan Kabupaten
- Sungai
- Lapangan
- Alun alun
- Hutan Kota
- Sempadan Sungai
- Perdagangan dan Jasa
- Perdagangan dan Jasa Deret
- Olahraga
- Kesehatan
- Transportasi
- Fasilitas Pendidikan
- Tegalan
- Pertanian
- Rumah Kepadatan Sedang
- Rumah Kepadatan Rendah

SUMBER PETA
1. Digitasi CSRT Kabupaten Kulon Progo Tahun 2014
2. Hasil Analisis Tenaga Ahli Pemetaan Tahun 2018

Wates, 18 Februari 2019

BUPATI KULON PROGO

HASTO WARDOYO

PARAF KOORDINASI				

Lampiran I

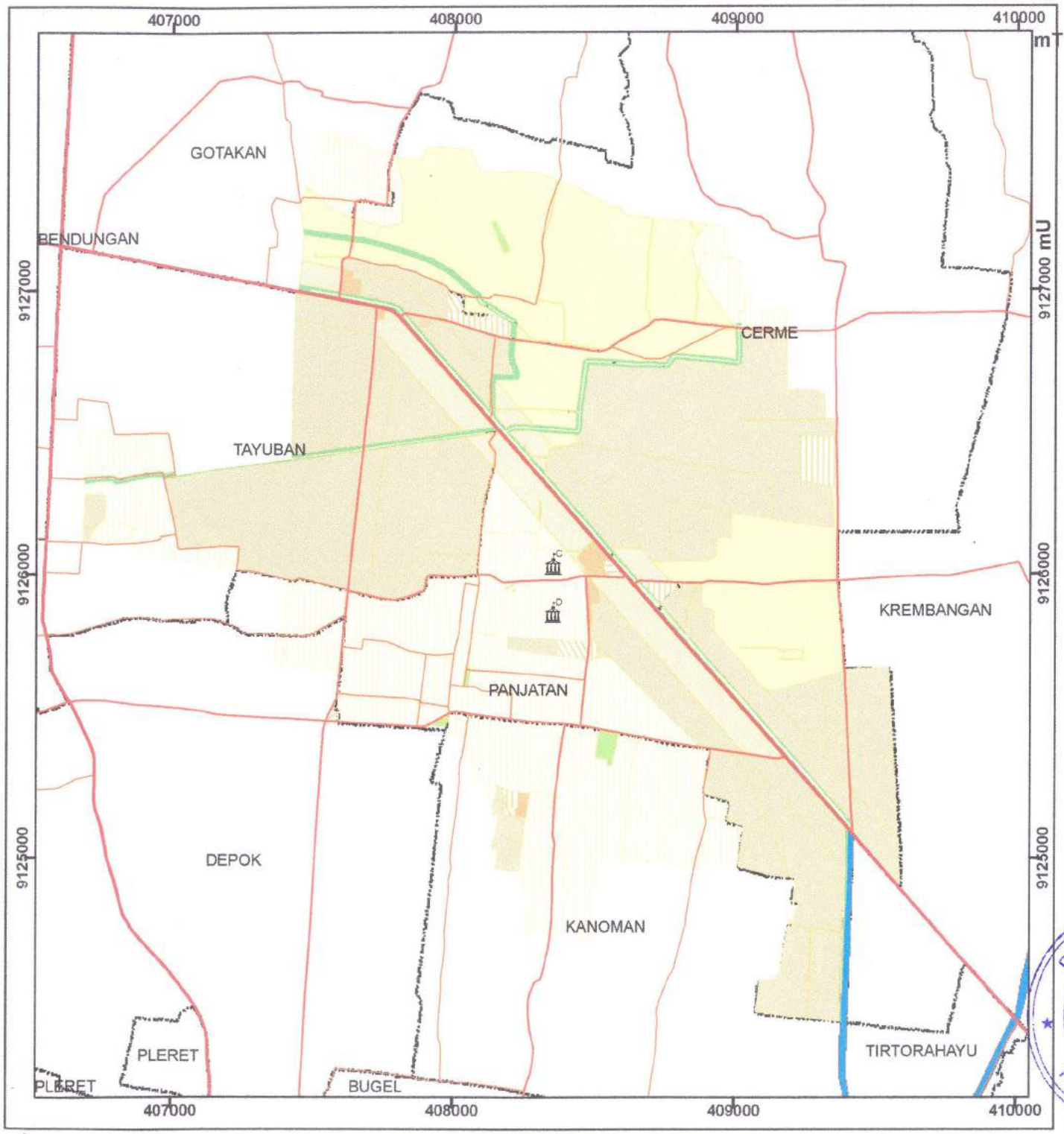

PEMERINTAH KABUPATEN KULON PROGO

PETA POLA RUANG PERKOTAAN PANJATAN

U

0,3 0,15 0 0,3 0,6 0,9 Km

Proyeksi : Universal Transverse Mercator
Sistem Grid : Grid Geografi dan Grid Universal Transverse Mercator
Datum Horisontal: WGS 84-Zone 49 S

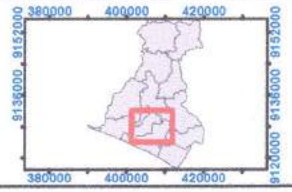

LEGENDA

- Kantor Camat
- Kantor Kepala Desa
- Batas Desa
- Jalan Provinsi
- Jalan Kabupaten
- Sungai
- Kesehatan
- Olah Raga
- Pendidikan
- Peribadatan
- Pemakaman Umum
- Sempadan Sungai
- Perkantoran Pemerintah
- Pertahanan dan Keamanan
- Perdagangan dan Jasa
- Pertanian Lahan Basah
- Pertanian Lahan Kering
- Rumah Kepadatan Rendah
- Rumah Kepadatan Sangat Rendah

SUMBER PETA
1. Digitasi CSRT Kabupaten Kulon Progo Tahun 2014
2. Hasil Analisis Tenaga Ahli Pemetaan Tahun 2018

Wates, 18 Februari 2019

BUPATI KULON PROGO

HASTO WARDOYO

PARAF KOORDINASI				

Lampiran I

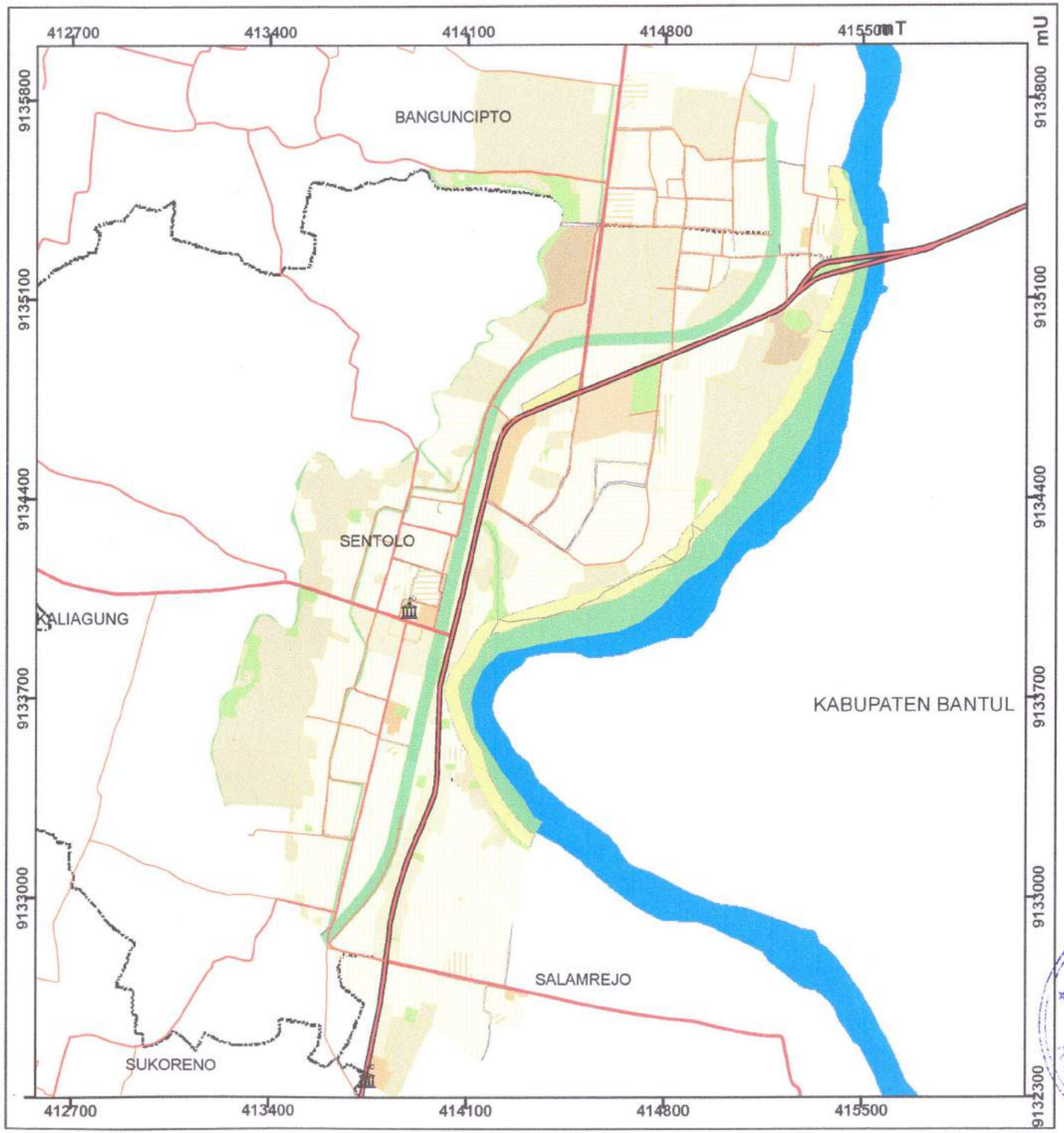

PEMERINTAH KABUPATEN KULON PROGO

PETA POLA RUANG PERKOTAAN SENTOLO

U

0,3 0,15 0 0,3 0,6 0,9 Km

Proyeksi : Universal Transverse Mercator
Sistem Grid : Grid Geografi dan Grid Universal Transverse Mercator
Datum Horisontal: WGS 84-Zone 49 S

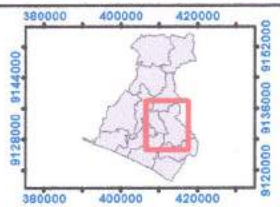

LEGENDA

- Kantor Camat
- Kantor Kepala Desa
- Batas Desa
- Jalan Nasional
- Jalan Provinsi
- Jalan Kabupaten
- Sungai
- RTH
- Sempadan Irigasi
- Sempadan Rel
- Khusus
- Perkantoran Pemerintah
- Perdagangan dan Jasa
- Pertanian Lahan Basah
- Kawasan Industri
- Kesehatan
- Pendidikan
- Peribadatan
- Pemukiman Kepadatan Rendah
- Pemukiman Kepadatan Sedang

SUMBER PETA
1. Digitasi CSRT Kabupaten Kulon Progo Tahun 2014
2. Hasil Analisis Tenaga Ahli Pemetaan Tahun 2018

Wates, 18 Februari 2019

BUPATI KULON PROGO

HASTO WARDOYO

PARAF KOORDINASI				

Lampiran II

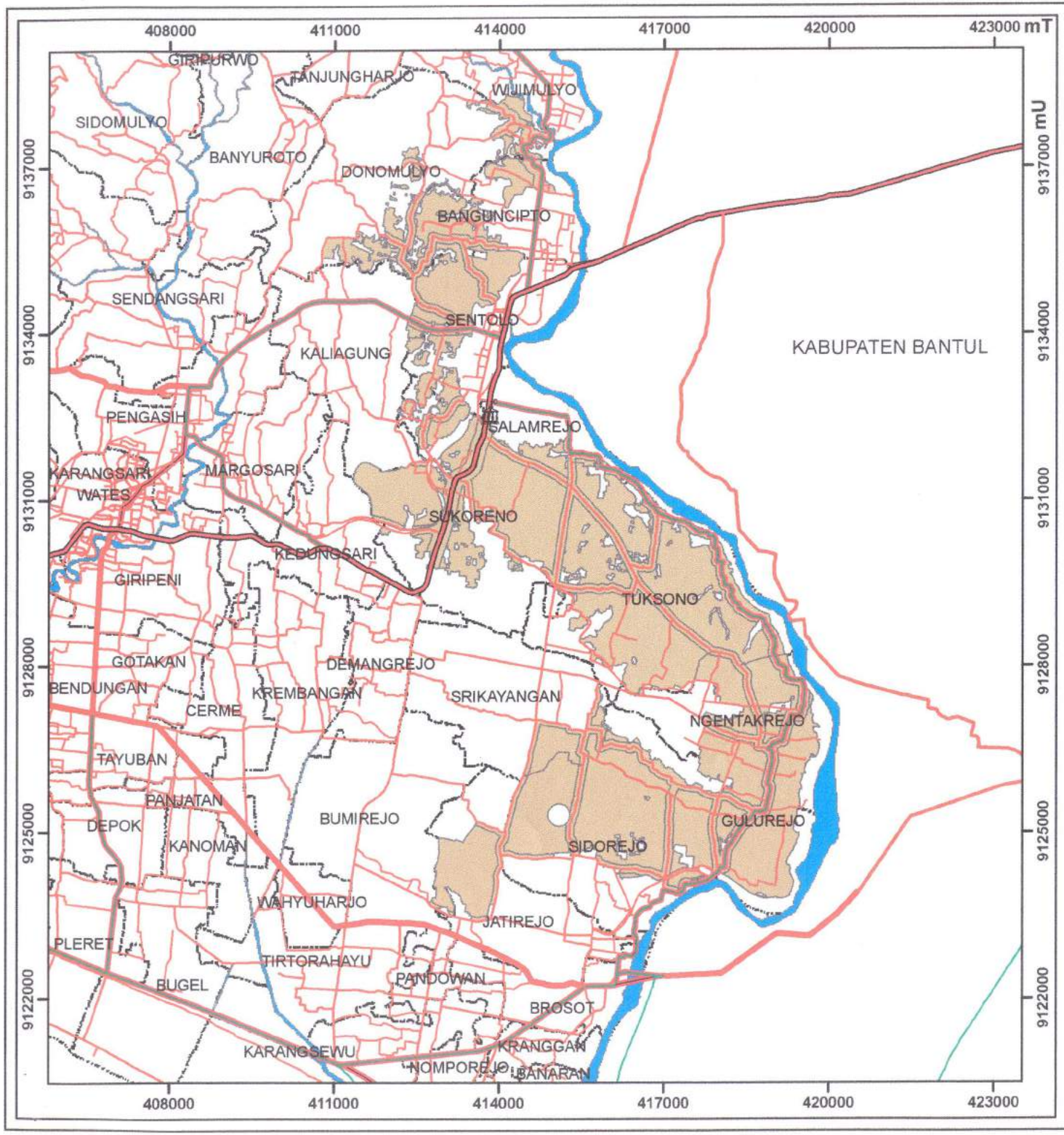

PEMERINTAH KABUPATEN KULON PROGO

PETA KAWASAN PERUNTUKAN INDUSTRI

U

0 0,75 1,5 3 4,5 6 Km

Proyeksi : Universal Transverse Mercator
Sistem Grid : Grid Geografi dan Grid Universal Transverse Mercator
Datum Horisontal: WGS 84-Zone 49 S

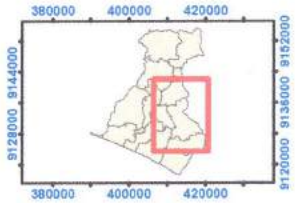

LEGENDA

BATAS ADMINISTRASI

- Kantor Camat
- Batas Desa

JARINGAN JALAN

- Jalan Nasional
- Jalan Kabupaten
- Jalan Provinsi

PERAIRAN

- Sungai
- Kawasan Peruntukan Industri

SUMBER PETA
1. Digitasi CSRT Kabupaten Kulon Progo Tahun 2014
2. Hasil Analisis Tenaga Ahli Pemetaan Tahun 2018

Wates, 18 Februari 2019
BUPATI KULON PROGO

HASTO WARDOYO

PARAF KOORDINASI				

Lampiran III

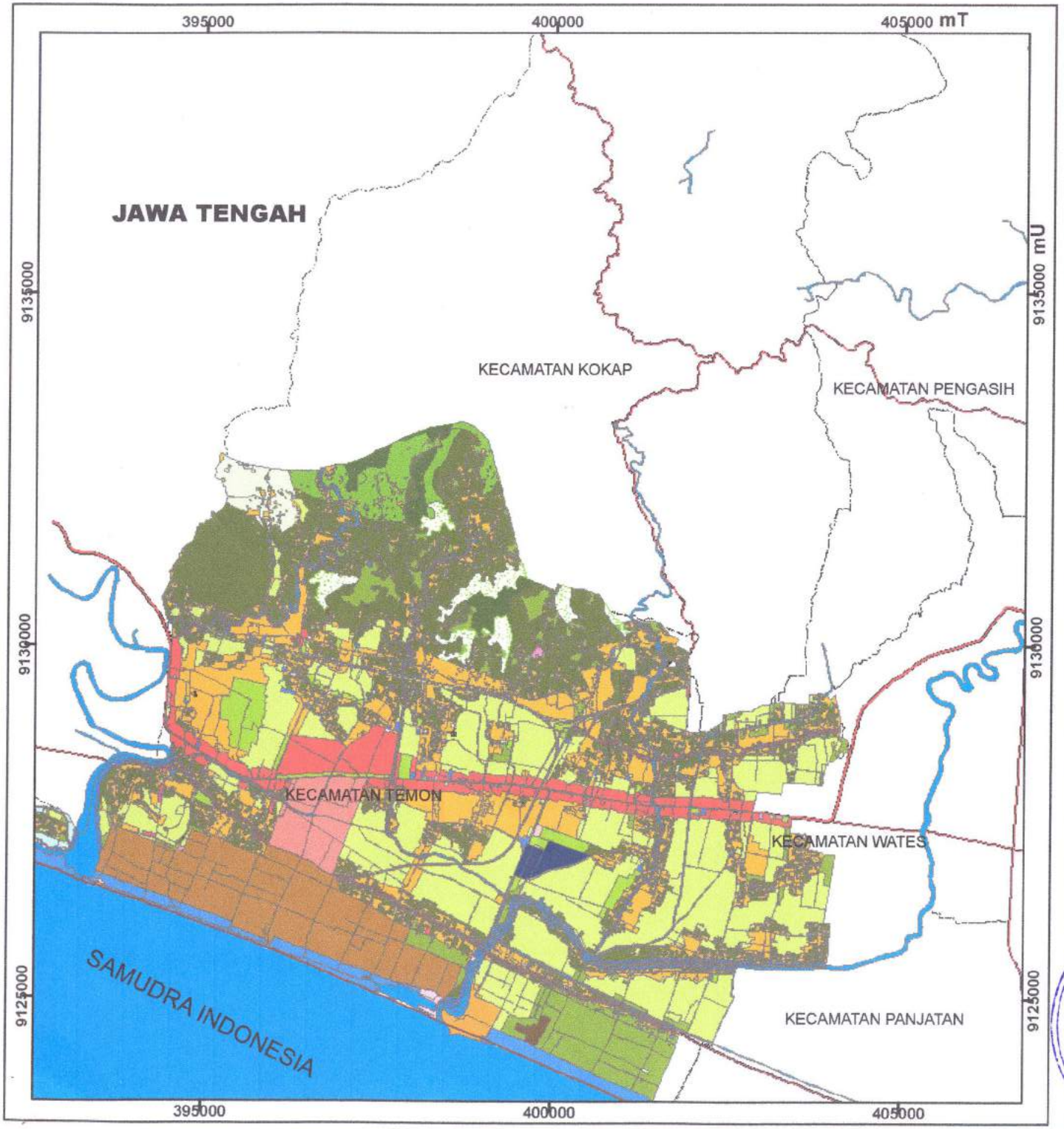

PEMERINTAH KABUPATEN KULON PROGO

PETA KAWASAN BANDAR UDARA (AEROTROPOLIS)

U

Skala 1:80.000

0 0,5 1 2 3 4 Km

Proyeksi : Universal Transverse Mercator
Sistem Grid : Grid Geografi dan Grid Universal Transverse Mercator
Datum Horisontal: WGS 84-Zone 49 S

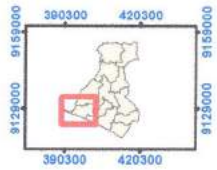

LEGENDA

- Kantor Camat
- Batas Kecamatan
- Jalan Nasional
- Jalan Provinsi
- Sungai
- Airport City
- Cagar Budaya
- Campuran
- Fasilitas Kesehatan
- Fasilitas Pendidikan
- Fasilitas Peribadatan
- Fasilitas Sosial Budaya
- Fasilitas Transportasi
- Gardu Induk
- Hutan Produksi
- Hutan Rakyat
- Industri
- Jalan
- Kawasan Bandar Udara
- Kebun
- Makam
- Periwisata
- Pelabuhan Perikanan
- Perdagangan dan Jasa
- Perikanan
- Perkantoran Pemerintah
- Perkantoran Swasta
- Pertahanan dan Keamanan
- Pertambangan
- Pertanian
- Perumahan
- Peternakan
- RTH
- Resapan Air
- Semak Belukar
- Sempadan Pantai
- Sempadan Rel KA
- Sempadan Sungai
- Tegalan

SUMBER PETA
1. Digitasi CSRT Kabupaten Kulon Progo Tahun 2014
2. Hasil Analisis Tenaga Ahli Pemetaan Tahun 2018

Wates, 18 Februari 2019

BUPATI KULON PROGO

HASTO WARDOYO

PARAF KOORDINASI				

Lampiran III

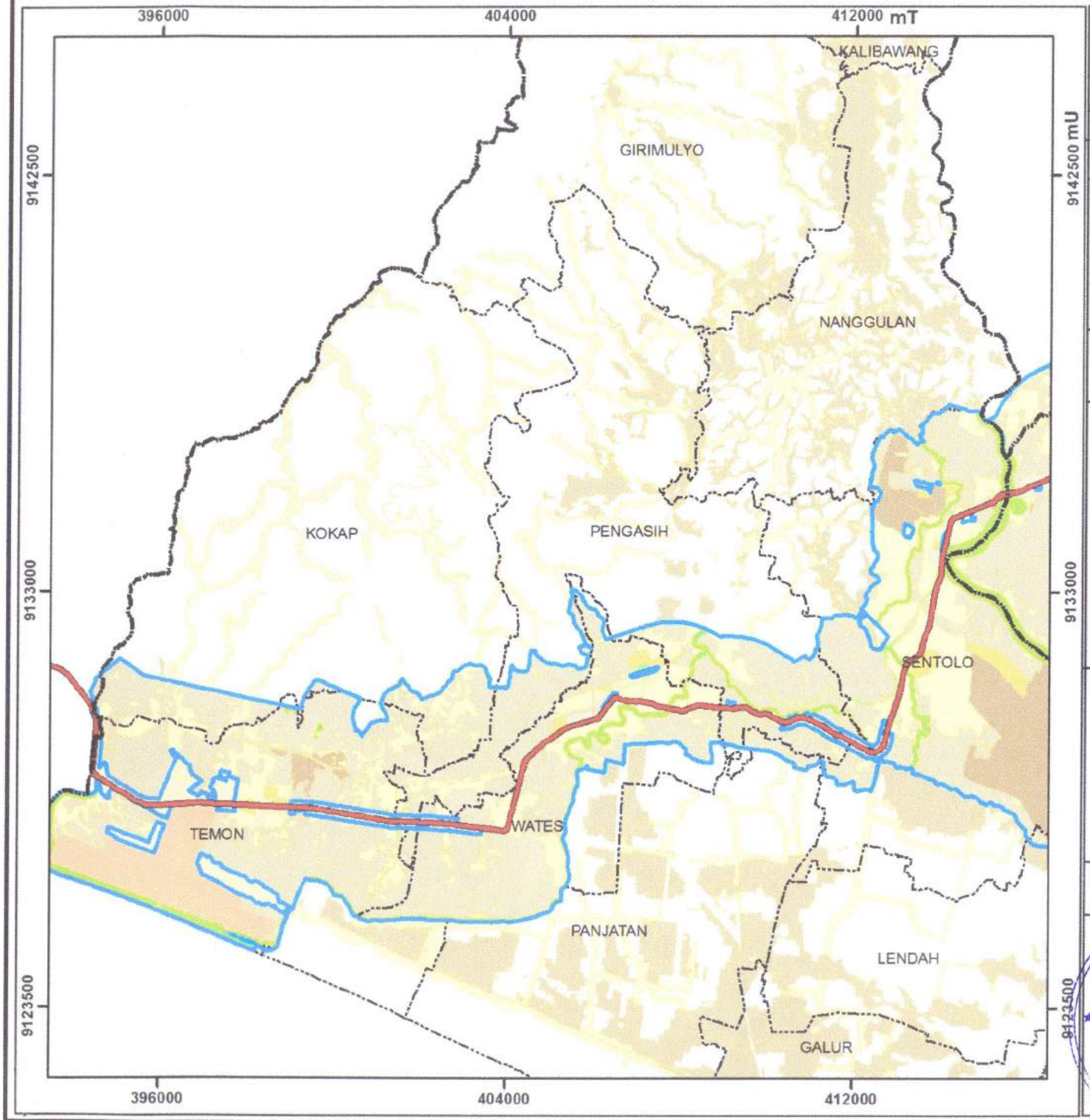

PEMERINTAH KABUPATEN KULON PROGO

PETA POLA RUANG TEMON-PRAMBANAN

U

Skala 1: 125.000

0 1 2 4 6 8 Km

Proyeksi : Universal Transverse Mercator
Sistem Grid : Grid Geografi dan Grid Universal Transverse Mercator
Datum Horisontal: WGS 84-Zone 49 S

LEGENDA

- Batas Kabupaten
- Batas Kecamatan
- Jalan Provinsi
- Sungai
- Cagar Budaya
- Kawasan Khusus
- RTH
- Permukiman
- Batas Kawasan Strategis
- Perdagangan dan Jasa
- Perkantoran dan Sarana Umum
- Peruntukan Industri
- Kawasan Tanaman Pangan
- Sempadan Sungai dan Pantai

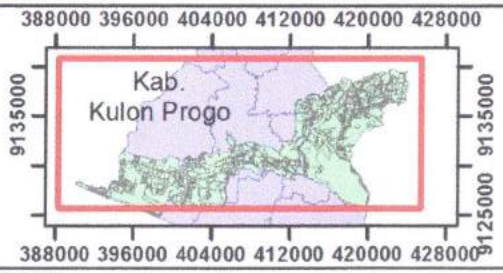

SUMBER PETA
1. Digitasi CSRT Kab. Kulon Progo BIG Tahun 2014
2. Hasil Analisis Tim Penyusun Tahun 2019

Wates, 18 Februari 2019
BUPATI KULON PROGO

HASTO WARDOYO

PARAF KOORDINASI				

Lampiran IV

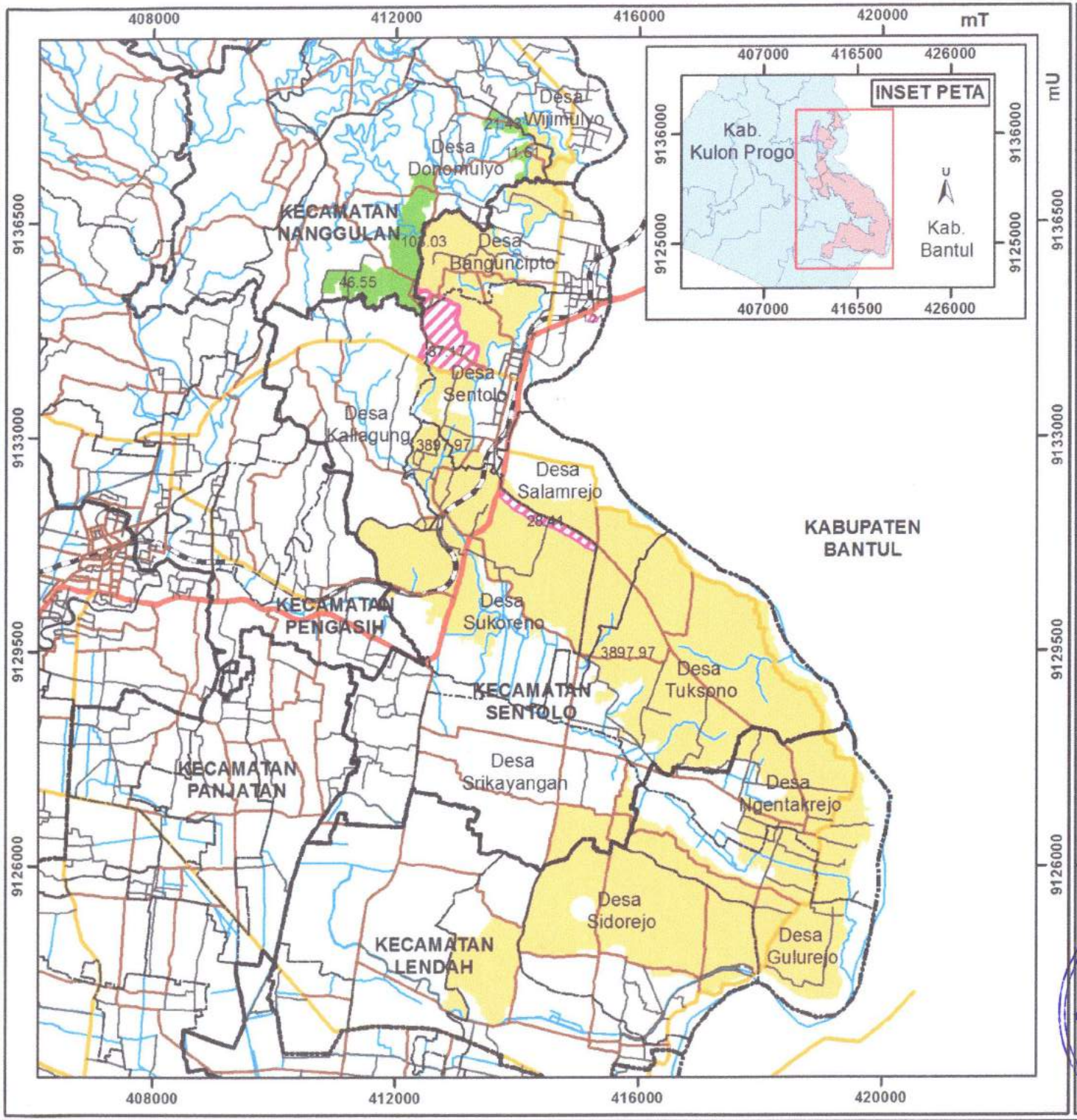

PEMERINTAH KABUPATEN KULON PROGO

PETA RENCANA KAWASAN BATCHING PLANT DI KABUPATEN KULON PROGO

U

Skala 1:80.000

0 0.75 1.5 3 4.5 6 Km

Proyeksi : Universal Transverse Mercator
Sistem Grid : Grid Geografi dan Grid Universal Transverse Mercator
Datum Horisontal: WGS 84-Zone 49 S

LEGENDA

BATAS ADMINISTRASI

- Batas Kecamatan
- Batas Desa

JARINGAN JALAN

- Jalan Nasional
- Jalan Kabupaten
- Jalan Lokal Primer
- Jalan Lingkungan Primer
- Rel Kereta Api

PERAIRAN

- Sungai

KAWASAN PERENCANAAN

- Kawasan Peruntukan Industri (3.897,97 Ha)
- Kawasan Peruntukan Batching Plant boleh diikuti Stone Crusher (115,58 Ha)
- Kawasan Stone Crusher dan Batching Plant Nanggulan (182,61 Ha)

SUMBER PETA
1. Digitasi CSRT Kab. Kulon Progo BIG Tahun 2014
2. Survey Lapangan Tahun 2019
3. Hasil Analisis Tim Penyusun Tahun 2019

Wates, 18 Februari 2019
BUPATI KULON PROGO

HASTO WARDOYO

PARAF KOORDINASI