



BUPATI KONAWE KEPULAUAN
PROVINSI SULAWESI TENGGARA

PERATURAN BUPATI KONAWE KEPULAUAN

NOMOR **30** TAHUN 2020

TENTANG

PERUBAHAN ATAS PERATURAN BUPATI KONAWE KEPULAUAN NOMOR 1
TAHUN 2020 TENTANG PENETAPAN DAN BESARAN ALOKASI DANA DESA
SETIAP DESA DI KABUPATEN KONAWE KEPULAUAN
TAHUN ANGGARAN 2020

DENGAN RAHMAT TUHAN YANG MAHA ESA

BUPATI KONAWE KEPULAUAN,

Menimbang : a. bahwa beberapa ketentuan dalam Peraturan Bupati
Konawe Kepulauan Nomor 1 Tahun 2020 tentang
Penetapan dan Besaran Alokasi Dana Desa Setiap Desa
se-Kabupaten Konawe Kepulauan Tahun Anggaran 2020
perlu disempurnakan akibat adanya penanganan pandemi
Corona Virus Disease 19;

b. bahwa berdasarkan pertimbangan sebagaimana dimaksud
dalam huruf a perlu menetapkan Peraturan Bupati
tentang Perubahan Peraturan Bupati Konawe Kepulauan
Nomor 1 Tahun 2020 tentang Penetapan dan Besaran
Alokasi Dana Desa Setiap Desa di Kabupaten Konawe
Kepulauan Tahun Anggaran 2020;

Mengingat : 1. Undang-Undang Nomor 33 Tahun 2004 tentang
Perimbangan Keuangan Antara Pemerintah Pusat dan
Pemerintah Daerah (Lembaran Negara Republik Indonesia
Tahun 2004 Nomor 126, Tambahan Lembaran Negara

Republik Indonesia Nomor 4438);

2. Undang-Undang Nomor 13 Tahun 2013 tentang Pembentukan Kabupaten Konawe Kepulauan di Provinsi Sulawesi Tenggara (Lembaran Negara Republik Indonesia Tahun 2013 Nomor 84, Tambahan Lembaran Negara Republik Indonesia Nomor 5415);
3. Undang-Undang Nomor 6 Tahun 2014 tentang Desa (Lembaran Negara Republik Indonesia Tahun 2014 Nomor 7, Tambahan Lembaran Negara Republik Indonesia Nomor 5495);
4. Undang-Undang Nomor 23 Tahun 2014 tentang Pemerintahan Daerah (Lembaran Negara Republik Indonesia Tahun 2014 Nomor 244, Tambahan Lembaran Negara Republik Indonesia Nomor 5587), sebagaimana telah diubah beberapa kali, terakhir dengan Undang-Undang Nomor 9 Tahun 2015 tentang Perubahan Kedua Atas Undang-Undang Nomor 23 Tahun 2014 tentang Pemerintahan Daerah (Lembaran Negara Republik Indonesia Tahun 2015 Nomor 58, Tambahan Lembaran Negara Nomor 5679);
5. Peraturan Pemerintah Republik Indonesia Nomor 43 Tahun 2014 tentang Peraturan Pelaksanaan Undang-Undang Nomor 6 Tahun 2014 tentang Desa (Lembaran Negara Republik Indonesia Tahun 2014 Nomor 123, Tambahan Lembaran Negara Republik Indonesia Nomor 5539) sebagaimana telah beberapa kali diubah, terakhir dengan Peraturan Pemerintah Republik Indonesia Nomor 11 Tahun 2019 tentang Perubahan Kedua atas Peraturan Pemerintah Nomor 43 Tahun 2014 Tentang Peraturan Pelaksanaan Undang-Undang Nomor 6 Tahun 2014 tentang Desa (Lembaran Negara Republik Indonesia Tahun 2019 Nomor 41);
6. Peraturan Pemerintah Nomor 60 Tahun 2014 tentang Dana Desa Yang Bersumber dari Anggaran Pendapatan dan Belanja

Negara (Lembaran Negara Republik Indonesia Tahun 2014 Nomor 168, Tambahan Lembaran Negara Republik Indonesia Nomor 5558), sebagaimana telah diubah beberapa kali terakhir dengan Peraturan Pemerintah Nomor 8 Tahun 2016 (Lembaran Negara Republik Indonesia Tahun 2016 Nomor 57, Tambahan Lembaran Negara Republik Indonesia Nomor 5864);

7. Peraturan Menteri Dalam Negeri Nomor 20 Tahun 2018 tentang Pengelolaan Keuangan Desa (Berita Negara Republik Indonesia Tahun 2018 Nomor 611);
8. Peraturan Daerah Kabupaten Konawe Kepulauan Nomor 2 Tahun 2016 Tentang Pembentukan dan Susunan Organisasi Perangkat Daerah Kabupaten Konawe Kepulauan Tahun 2016 (Lembaran Daerah Kabupaten Konawe Kepulauan Tahun 2016 Nomor 3);
9. Peraturan Daerah Kabupaten Konawe Kepulauan Nomor 15 Tahun 2019 tentang Anggaran Pendapatan dan Belanja Daerah Kabupaten Konawe Kepulauan Tahun Anggaran 2020 (Lembaran Daerah Kabupaten Konawe Kepulauan Tahun 2019 Nomor 15).

MEMUTUSKAN:

Menetapkan : PERATURAN BUPATI TENTANG PERUBAHAN ATAS PERATURAN BUPATI KONAWE KEPULAUAN NOMOR 1 TAHUN 2020 TENTANG PENETAPAN DAN BESARAN ALOKASI DANA DESA SETIAP DESA DI KABUPATEN KONAWE KEPULAUAN TAHUN ANGGARAN 2020.

Pasal I

Beberapa ketentuan dalam Peraturan Bupati Konawe Kepulauan Nomor 1 Tahun 2020 tentang Penetapan dan Besaran Alokasi Dana Desa Setiap Desa se-Kabupaten Konawe Kepulauan Tahun Anggran 2020 diubah sebagai berikut:

1. Ketentuan pasal 2 diubah sehingga berbunyi sebagai berikut:

Pasal 2

Peraturan Bupati ini menetapkan Alokasi Dana Desa (ADD) untuk setiap Desa di Kabupaten Konawe Kepulauan Tahun Anggaran 2020 adalah sebesar Rp.31.824.490.200,00 (tiga puluh satu milyar, delapan ratus dua puluh empat juta, empat ratus sembilan puluh ribu, dua ratus rupiah), sebagaimana pagu masing-masing Desa tercantum dalam Lampiran yang merupakan bagian yang tidak terpisahkan dari Peraturan Bupati ini.

2. Beberapa ketentuan dalam Lampiran diubah dengan perincian sebagaimana tercantum dalam Lampiran yang merupakan bagian tidak terpisahkan dari Peraturan Bupati ini.


Pasal II

Peraturan Bupati ini mulai berlaku pada tanggal diundangkan.

Agar setiap orang mengetahuinya, memerintahkan pengundangan Peraturan Bupati ini dengan menempatkannya dalam Berita Daerah Kabupaten Konawe Kepulauan.

Ditetapkan di Langara
pada tanggal, 10-8-2020

BUPATI KONAWE KEPULAUAN,



H. AMRULLAH

PARAF KOORDINASI	
JABATAN	PARAF
1. SEKDA	
2. ASISTEN ADM. UMUM	
3. DINAS/BADAN/KANTOR	
4. BAGIAN <i>Hukum</i>	

Diundangkan di Langara
pada tanggal, 2020

SEKRETARIS DAERAH KABUPATEN
KONAWE KEPULAUAN,



H. CECEP TRISNAJAYADI

BERITA DAERAH KABUPATEN KONAWE KEPULAUAN TAHUN 2020 NOMOR 30


PERUBAHAN RINCIAN ALOKASI DANA DESA SETIAP DESA
DI KABUPATEN KONAWE KEPULAUAN TAHUN ANGGARAN 2020



No.	Nama Desa	Alokasi Dasar	Alokasi Berdasarkan Formula													Total Bobot	Alokasi Berdasarkan Formula	Pagu Alokasi Dana Desa per-Desa
			Jumlah Penduduk			Jumlah Penduduk Miskin			Luas Wilayah			IKG						
			Jumlah Penduduk	Rasio Jumlah Penduduk	Bobot	Jumlah Penduduk Miskin	Rasio Jumlah Penduduk Miskin	Bobot	Luas Wilayah	Rasio Luas Wilayah	Bobot	Indeks Kesulitan Geografis	Rasio Indeks Kesulitan Geografis	Bobot				
(1)	(2)	(3)	(4)	(5)	(6)	(7)	(8)	(9)	(10)	(11)	(12)	(13)	(14)	(15)	= (6) + (9) + (12) +	(17)	(18)= (3) + (17)	
I	Kecamatan Wawonii Barat																	
1	Langara lwawo	354.002.756	1290	0,03909	0,00391	210	0,02608	0,01304	0,958781	0,00119	0,00018	27,78852493	0,00594	0,00149	0,01862	5.924.201	359.927.000	
2	Wawolaa	354.002.756	415	0,01258	0,00126	79	0,00981	0,00491	1,984957	0,00247	0,00037	30,96769469	0,00662	0,00166	0,00819	2.606.252	356.609.000	
3	Langara Indah	354.002.756	714	0,02164	0,00216	157	0,01950	0,00975	1,255375	0,00156	0,00023	47,67764563	0,01019	0,00255	0,01470	4.677.107	358.680.000	
4	Lamoluo	354.002.756	638	0,01933	0,00193	66	0,00820	0,00410	1,477165	0,00184	0,00028	44,51159505	0,00952	0,00238	0,00869	2.764.583	356.767.000	
5	Bukit Permai	354.002.756	279	0,00845	0,00085	38	0,00472	0,00236	3,195936	0,00398	0,00060	54,94732798	0,01175	0,00294	0,00674	2.144.561	356.147.000	
6	Wawobili	354.002.756	235	0,00712	0,00071	32	0,00397	0,00199	1,792864	0,00223	0,00033	49,31842888	0,01054	0,00264	0,00567	1.804.453	355.807.000	
7	Langaro Bajo	354.002.756	577	0,01749	0,00175	81	0,01006	0,00503	1,371653	0,00171	0,00026	45,71408576	0,00977	0,00244	0,00948	3.016.405	357.019.000	
8	Mata Langara	354.002.756	525	0,01591	0,00159	96	0,01192	0,00596	1,28082	0,00159	0,00024	47,21439213	0,01009	0,00252	0,01032	3.282.843	357.286.000	
9	Mata Baho	354.002.756	401	0,01215	0,00122	182	0,02261	0,01130	5,41627	0,00674	0,00101	59,21322535	0,01266	0,00316	0,01669	5.312.732	359.315.000	
10	Lanowatu	354.002.756	319	0,00967	0,00097	29	0,00360	0,00180	1,230971	0,00153	0,00023	45,96913769	0,00983	0,00246	0,00545	1.735.825	355.739.000	
11	Lantula	354.002.756	178	0,00539	0,00054	15	0,00186	0,00093	3,195936	0,00398	0,00060	42,34792993	0,00905	0,00226	0,00433	1.378.273	355.381.000	
12	Pasir Putih	354.002.756	463	0,01403	0,00140	60	0,00745	0,00373	1,814192	0,00226	0,00034	59,1118868	0,01264	0,00316	0,00863	2.745.583	356.748.000	
13	Langkowala	354.002.756	555	0,01682	0,00168	50	0,00621	0,00311	1,065884	0,00133	0,00020	50,0292201	0,01070	0,00267	0,00766	2.437.727	356.440.000	
14	Kawa-Kawali	354.002.756	199	0,00603	0,00060	39	0,00484	0,00242	0,640309	0,00080	0,00012	38,34187992	0,00820	0,00205	0,00519	1.652.920	355.656.000	
15	Langara Tanjung Batu	354.002.756	569	0,01724	0,00172	40	0,00497	0,00248	0,949606	0,00118	0,00018	51,75011026	0,01106	0,00277	0,00715	2.275.949	356.279.000	
II	Kecamatan Wawonii Utara																	
1	Waworope	354.002.756	589	0,01785	0,00178	99	0,01230	0,00615	3,868765	0,00481	0,00072	53,42146106	0,01142	0,00286	0,01151	3.663.165	357.666.000	
2	Dongkalaea	354.002.756	333	0,01009	0,00101	140	0,01739	0,00869	3,868765	0,00481	0,00072	59,5618146	0,01273	0,00318	0,01361	4.331.054	358.334.000	
3	Labeau	354.002.756	343	0,01039	0,00104	22	0,00273	0,00137	2,858587	0,00356	0,00053	55,74873683	0,01192	0,00298	0,00592	1.883.646	355.886.000	
4	Tambaone	354.002.756	226	0,00685	0,00068	35	0,00435	0,00217	1,368321	0,00170	0,00026	61,48127722	0,01314	0,00329	0,00640	2.036.726	356.039.000	
5	Palingi	354.002.756	441	0,01336	0,00134	62	0,00770	0,00385	1,465579	0,00182	0,00027	57,47736238	0,01229	0,00307	0,00853	2.715.385	356.718.000	
6	Mawa	354.002.756	248	0,00752	0,00075	19	0,00236	0,00118	7,486059	0,00932	0,00140	51,44470327	0,01100	0,00275	0,00608	1.934.410	355.937.000	
7	Mata Buranga	354.002.756	415	0,01258	0,00126	52	0,00646	0,00323	6,190023	0,00770	0,00116	54,60543753	0,01167	0,00292	0,00856	2.724.462	356.727.000	
8	Tambaone Utama	354.002.756	282	0,00855	0,00085	35	0,00435	0,00217	1,547506	0,00193	0,00029	52,81889296	0,01129	0,00282	0,00614	1.954.038	355.957.000	
9	Wawoea	354.002.756	211	0,00639	0,00064	26	0,00323	0,00161	3,868765	0,00481	0,00072	61,14916567	0,01307	0,00327	0,00624	1.987.265	355.990.000	
10	Palingi Barat	354.002.756	466	0,01412	0,00141	154	0,01913	0,00956	1,046842	0,00130	0,00020	45,28981116	0,00968	0,00242	0,01359	4.325.639	358.328.000	

11	Tumburano	354.002.756	227	0,00688	0,00069	27	0,00335	0,00168	0,522412	0,00065	0,00010	36,25318303	0,00775	0,00194	0,00440	1.400.221	355.403.000
12	Mataiwoi	354.002.756	286	0,00867	0,00087	40	0,00497	0,00248	3,095012	0,00385	0,00058	51,57221283	0,01103	0,00276	0,00668	2.127.438	356.130.000
13	Labisa	354.002.756	351	0,01064	0,00106	66	0,00820	0,00410	2,052481	0,00255	0,00038	53,39461222	0,01141	0,00285	0,00840	2.673.065	356.676.000
14	Mata Bubu	354.002.756	201	0,00609	0,00061	26	0,00323	0,00161	7,486059	0,00932	0,00140	57,59587893	0,01231	0,00308	0,00670	2.132.059	356.135.000
15	Wawobean	354.002.756	383	0,01161	0,00116	91	0,01130	0,00565	3,481888	0,00433	0,00065	49,87642115	0,01066	0,00267	0,01013	3.223.103	357.226.000
16	Tapum Batu	354.002.756	126	0,00382	0,00038	34	0,00422	0,00211	0,912214	0,00114	0,00017	46,0807298	0,00985	0,00246	0,00513	1.631.479	355.634.000
17	Palingi Timur	354.002.756	191	0,00579	0,00058	34	0,00422	0,00211	1,046842	0,00130	0,00020	47,69243193	0,01020	0,00255	0,00543	1.729.576	355.732.000
18	Tongalere	354.002.756	154	0,00467	0,00047	9	0,00112	0,00056	2,041848	0,00254	0,00038	53,11002949	0,01135	0,00284	0,00425	1.351.039	355.354.000
19	Tepolawa	354.002.756	273	0,00827	0,00083	60	0,00745	0,00373	0,641558	0,00080	0,00012	39,50763678	0,00845	0,00211	0,00678	2.159.239	356.162.200
20	Sawa Indah	354.002.756	131	0,00397	0,00040	33	0,00410	0,00205	2,450218	0,00305	0,00046	56,7621903	0,01213	0,00303	0,00594	1.889.579	355.892.000
III	Kecamatan Wawonii Timur Laut																
1	Bangun Mekar	354.002.756	404	0,01224	0,00122	96	0,01192	0,00596	6,190023	0,00770	0,00116	52,70401058	0,01127	0,00282	0,01116	3.551.142	357.554.000
2	Noko	354.002.756	506	0,01533	0,00153	52	0,00646	0,00323	9,285035	0,01155	0,00173	55,03686613	0,01177	0,00294	0,00944	3.003.413	357.006.000
3	Tangkombuno	354.002.756	314	0,00952	0,00095	76	0,00944	0,00472	6,499524	0,00809	0,00121	39,33709989	0,00841	0,00210	0,00899	2.860.086	356.863.000
4	Dimba	354.002.756	379	0,01149	0,00115	28	0,00348	0,00174	6,73165	0,00838	0,00126	55,16311343	0,01179	0,00295	0,00709	2.257.059	356.260.000
5	Mata Dimba	354.002.756	446	0,01352	0,00135	64	0,00795	0,00397	7,965103	0,00991	0,00149	58,04926555	0,01241	0,00310	0,00992	3.155.551	357.158.000
6	Puurau	354.002.756	271	0,00821	0,00082	29	0,00360	0,00180	15,93021	0,01982	0,00297	55,40670428	0,01185	0,00296	0,00856	2.723.228	356.726.000
7	Watuondo	354.002.756	268	0,00812	0,00081	199	0,02472	0,01236	1,160629	0,00144	0,00022	53,99745314	0,01154	0,00289	0,01627	5.178.948	359.182.000
8	Patande	354.002.756	352	0,01067	0,00107	43	0,00534	0,00267	28,95333	0,03603	0,00540	55,96285588	0,01196	0,00299	0,01213	3.861.111	357.864.000
9	Baho Bubu	354.002.756	346	0,01049	0,00105	93	0,01155	0,00578	5,41627	0,00674	0,00101	54,29416008	0,01161	0,00290	0,01074	3.416.997	357.420.000
IV	Kecamatan Wawonii Timur																
1	Lebo	354.002.756	337	0,01021	0,00102	44	0,00547	0,00273	36,23428	0,04509	0,00676	53,79882295	0,01150	0,00288	0,01339	4.262.107	358.265.000
2	Tekonea	354.002.756	478	0,01449	0,00145	214	0,02658	0,01329	7,737529	0,00963	0,00144	46,37432079	0,00991	0,00248	0,01866	5.938.960	359.942.000
3	Wakadawu	354.002.756	323	0,00979	0,00098	146	0,01813	0,00907	11,66236	0,01451	0,00218	50,29216911	0,01075	0,00269	0,01491	4.745.287	358.748.000
4	Munse Indah	354.002.756	328	0,00994	0,00099	3	0,00037	0,00019	21,7618	0,02708	0,00406	51,99657227	0,01112	0,00278	0,00802	2.552.735	356.555.000
5	Lapulu	354.002.756	244	0,00739	0,00074	9	0,00112	0,00056	63,75492	0,07934	0,01190	56,29445118	0,01203	0,00301	0,01621	5.157.908	359.161.000
6	Laywo Jaya	354.002.756	189	0,00573	0,00057	19	0,00236	0,00118	3,385169	0,00421	0,00063	55,01016125	0,01176	0,00294	0,00532	1.694.552	355.697.000
7	Nanga	354.002.756	450	0,01364	0,00136	35	0,00435	0,00217	78,50761	0,09769	0,01465	51,02016991	0,01091	0,00273	0,02092	6.657.084	360.660.000
8	Butuea	354.002.756	138	0,00418	0,00042	59	0,00733	0,00366	38,68765	0,04814	0,00722	56,06018079	0,01198	0,00300	0,01430	4.550.854	358.554.000
9	Lembono	354.002.756	291	0,00882	0,00088	40	0,00497	0,00248	9,058571	0,01127	0,00169	55,50104758	0,01187	0,00297	0,00802	2.553.336	356.556.000
10	Saburano	354.002.756	211	0,00639	0,00064	55	0,00683	0,00342	50,23787	0,06251	0,00938	48,70379874	0,01041	0,00260	0,01604	5.103.185	359.106.000
V	Kecamatan Wawonii Tenggara																
1	Nambo Jaya	354.002.756	421	0,01276	0,00128	265	0,03292	0,01646	1,66357	0,00207	0,00031	65,8230191	0,01407	0,00352	0,02156	6.861.964	360.865.000
2	Masolo	354.002.756	643	0,01949	0,00195	159	0,01975	0,00987	16,4756	0,02050	0,00308	34,9923265	0,00748	0,00187	0,01677	5.336.516	359.339.000
3	Sinaulu Jaya	354.002.756	1046	0,03170	0,00317	430	0,05341	0,02670	13,9276	0,01733	0,00260	52,7406846	0,01128	0,00282	0,03529	11.231.823	365.235.000
4	Tondonggito	354.002.756	439	0,01330	0,00133	286	0,03552	0,01776	28,0132	0,03486	0,00523	51,244072	0,01096	0,00274	0,02706	8.611.636	362.614.000
5	Roko Roko	354.002.756	588	0,01782	0,00178	138	0,01714	0,00857	0,94066	0,00117	0,00018	57,3811783	0,01227	0,00307	0,01359	4.326.422	358.329.000
6	Dompo-dompo Jaya	354.002.756	418	0,01267	0,00127	113	0,01404	0,00702	0,57941	0,00072	0,00011	58,6757609	0,01254	0,00314	0,01153	3.668.926	357.672.000
7	Teparoko	354.002.756	417	0,01264	0,00126	167	0,02074	0,01037	3,65303	0,00455	0,00068	60,4795931	0,01293	0,00323	0,01555	4.948.497	358.951.000
8	Sukarela Jaya	354.002.756	475	0,01439	0,00144	178	0,02211	0,01105	3,73813	0,00465	0,00070	59,9217672	0,01281	0,00320	0,01639	5.217.407	359.220.000

9	Sainoa Indah	354.002.756	440	0,01333	0,00133	307	0,03813	0,01907	1,66357	0,00207	0,00031	60,698175	0,01298	0,00324	0,02395	7.623.220	361.626.000
10	Wunse Jaya	354.002.756	262	0,00794	0,00079	155	0,01925	0,00963	65,769	0,08184	0,01228	54,1100692	0,01157	0,00289	0,02559	8.143.344	362.146.000
11	Sinar Masolo	354.002.756	644	0,01952	0,00195	256	0,03180	0,01590	8,67137	0,01079	0,00162	53,8520703	0,01151	0,00288	0,02235	7.111.814	361.115.000
12	Waturai	354.002.756	235	0,00712	0,00071	51	0,00633	0,00317	33,887	0,04217	0,00633	51,5247892	0,01102	0,00275	0,01296	4.123.973	358.127.000
13	Bahaba	354.002.756	110	0,00333	0,00033	41	0,00509	0,00255	0,31964	0,00040	0,00006	59,9217672	0,01281	0,00320	0,00614	1.954.621	355.957.000
14	Kekea	354.002.756	286	0,00867	0,00087	19	0,00236	0,00118	71,3617	0,08880	0,01332	52,6580855	0,01126	0,00281	0,01818	5.786.065	359.789.000
VI	Kecamatan Wawonii Selatan																
1	Wungkolo	354.002.756	383	0,01161	0,00116	137	0,01702	0,00851	3,382406	0,00421	0,00063	45,4593594	0,00972	0,00243	0,01273	4.051.222	358.054.000
2	Bobolio	354.002.756	496	0,01503	0,00150	32	0,00397	0,00199	0,475237	0,00059	0,00009	43,9052694	0,00939	0,00235	0,00593	1.885.821	355.889.000
3	Wawosou	354.002.756	584	0,01770	0,00177	133	0,01652	0,00826	4,103386	0,00511	0,00077	61,7249642	0,01320	0,00330	0,01409	4.485.501	358.488.000
4	Lawey	354.002.756	439	0,01330	0,00133	178	0,02211	0,01105	2,046349	0,00255	0,00038	43,5561312	0,00931	0,00233	0,01509	4.803.828	358.807.000
5	Baku-baku	354.002.756	383	0,01161	0,00116	131	0,01627	0,00814	8,743408	0,01088	0,00163	46,6160332	0,00997	0,00249	0,01342	4.270.767	358.274.000
6	Sawapatani	354.002.756	254	0,00770	0,00077	99	0,01230	0,00615	1,829663	0,00228	0,00034	69,7398235	0,01491	0,00373	0,01099	3.496.520	357.499.000
7	Wawousu Baru	354.002.756	263	0,00797	0,00080	118	0,01466	0,00733	1,196821	0,00149	0,00022	66,2628967	0,01417	0,00354	0,01189	3.783.990	357.787.000
8	Puuwatu	354.002.756	541	0,01639	0,00164	214	0,02658	0,01329	2,302142	0,00286	0,00043	47,357833	0,01012	0,00253	0,01789	5.693.571	359.696.000
9	Wawoone	354.002.756	365	0,01106	0,00111	100	0,01242	0,00621	2,536804	0,00316	0,00047	44,0242207	0,00941	0,00235	0,01014	3.227.942	357.231.000
10	Langgara Jaya	354.002.756	146	0,00442	0,00044	30	0,00373	0,00186	1,544521	0,00192	0,00029	67,7587339	0,01449	0,00362	0,00622	1.977.992	355.981.000
VII	Kecamatan Wawonii Tengah																
1	Batumea	354.002.756	427	0,01294	0,00129	57	0,00708	0,00354	1,99879	0,00249	0,00037	59,4268408	0,01270	0,00318	0,00838	2.667.895	356.671.000
2	Wawo Indah	354.002.756	307	0,00930	0,00093	126	0,01565	0,00783	6,26062	0,00779	0,00117	58,6764411	0,01254	0,00314	0,01306	4.156.302	358.159.000
3	Lamongupa	354.002.756	292	0,00885	0,00088	96	0,01192	0,00596	1,83461	0,00228	0,00034	57,4638912	0,01228	0,00307	0,01026	3.265.366	357.268.000
4	Tumbu Tumbu Jaya	354.002.756	353	0,01070	0,00107	98	0,01217	0,00609	0,90569	0,00113	0,00017	40,8491869	0,00873	0,00218	0,00951	3.025.944	357.029.000
5	Morobe	354.002.756	310	0,00939	0,00094	110	0,01366	0,00683	1,80033	0,00224	0,00034	60,0085804	0,01283	0,00321	0,01131	3.600.673	357.603.000
6	Mekar Sari	354.002.756	184	0,00558	0,00056	67	0,00832	0,00416	0,70316	0,00087	0,00013	65,1343135	0,01392	0,00348	0,00833	2.651.301	356.654.000
7	Rawa Indah	354.002.756	264	0,00800	0,00080	16	0,00199	0,00099	5,6471	0,00703	0,00105	55,7766338	0,01192	0,00298	0,00583	1.854.992	355.858.000
8	Lampeapi Baru	354.002.756	408	0,01236	0,00124	36	0,00447	0,00224	4,91333	0,00611	0,00092	36,8369189	0,00788	0,00197	0,00636	2.023.418	356.026.000
9	Pesue	354.002.756	348	0,01055	0,00105	75	0,00932	0,00466	4,58062	0,00570	0,00086	59,982764	0,01282	0,00321	0,00977	3.110.286	357.113.000
10	Puurau	354.002.756	147	0,00445	0,00045	50	0,00621	0,00311	1,41516	0,00176	0,00026	61,45126	0,01314	0,00328	0,00710	2.259.274	356.262.000
11	Baho Puu Wulu	354.002.756	172	0,00521	0,00052	41	0,00509	0,00255	0,64182	0,00080	0,00012	66,7989255	0,01428	0,00357	0,00676	2.150.526	356.153.000
Total		31.506.245.298	32.999	1	0,100	8.051	1	0,500	803,62	1	0,150	4.678	1	0,250	1,000	318.244.902	31.824.490.200

BUPATI KONAWE KEPULAUAN,


H. AMRULLAH

PARAF KOORDINASI	
JABATAN	PARAF
1. SEKDA	
2. ASISTEN ADM. UMUM	
3. DINAS/BADAN/KANTOR	
4. BAGIAN <i>Hukum</i>	