



BUPATI PASAMAN
PROVINSI SUMATERA BARAT
PERATURAN BUPATI PASAMAN
NOMOR 90 TAHUN 2020

TENTANG

BATAS NAGARI TARUANG-TARUANG
KECAMATAN RAO

DENGAN RAHMAT TUHAN YANG MAHA ESA

BUPATI PASAMAN,

Menimbang : bahwa untuk melaksanakan ketentuan Pasal 9 ayat (3) Peraturan Menteri Dalam Negeri Nomor 45 Tahun 2016 tentang Pedoman Penetapan dan Penegasan Batas Desa, perlu menetapkan Peraturan Bupati tentang Batas Nagari Taruang-taruang Kecamatan Rao;

Mengingat : 1. Undang-Undang Nomor 12 Tahun 1956 tentang Pembentukan Daerah Otonom Kabupaten Dalam Lingkungan Daerah Provinsi Sumatera Tengah (Lembaran Negara Republik Indonesia Tahun 1956 Nomor 25);

2. Undang-Undang Nomor 38 Tahun 2003 tentang Pembentukan Kabupaten Dharmasraya, Kabupaten Solok Selatan dan Kabupaten Pasaman Barat (Lembaran Negara Republik Indonesia Tahun 2003 Nomor 153, Tambahan Lembaran Negara Republik Indonesia Nomor 4348);

3. Undang-Undang Nomor 6 Tahun 2014 tentang Desa (Lembaran Negara Republik Indonesia Tahun 2014 Nomor 7, Tambahan Lembaran Negara Republik Indonesia Nomor 5495);

4. Peraturan Pemerintah Nomor 43 Tahun 2014 tentang Peraturan Pelaksanaan Undang-Undang Nomor 6 Tahun 2014 tentang Desa (Lembaran Negara Republik Indonesia Tahun 2014 Nomor 113, Tambahan Lembaran Negara Republik Indonesia Nomor 5539) sebagaimana telah diubah beberapa kali terakhir dengan Peraturan Pemerintah Nomor 11 Tahun 2019 tentang Perubahan Kedua Atas Peraturan Pemerintah Nomor 43 Tahun 2014 tentang Peraturan Pelaksanaan Undang-Undang Nomor 6 Tahun 2014 tentang Desa (Lembaran Negara Republik Indonesia Tahun 2019 Nomor 41, Tambahan Lembaran Negara Republik Indonesia Nomor 6321);

5. Peraturan Menteri Dalam Negeri Nomor 45 Tahun 2016 tentang Pedoman Penetapan dan Penegasan Batas Desa (Berita Negara Republik Indonesia Tahun 2016 Nomor 1038);

6. Peraturan Daerah Kabupaten Pasaman Nomor 1 Tahun 2017 tentang Nagari (Lembaran Daerah Kabupaten Pasaman Tahun 2017 Nomor 1, Tambahan Lembaran Daerah Kabupaten Pasaman Nomor 1);

7. Peraturan Bupati Pasaman Nomor 21 Tahun 2017 tentang Pembentukan Nagari Persiapan di Kabupaten Pasaman (Berita Daerah Kabupaten Pasaman Tahun 2017 Nomor 21, Tambahan Berita Daerah Kabupaten Pasaman Nomor 21);

MEMUTUSKAN :

Menetapkan : PERATURAN BUPATI TENTANG BATAS NAGARI TARUANG-TARUANG KECAMATAN RAO.

Pasal 1

Dalam Peraturan Bupati ini yang dimaksud dengan :

1. Bupati adalah Bupati Pasaman.
2. Kecamatan adalah Wilayah Kerja Camat sebagai Perangkat Daerah.
3. Nagari adalah kesatuan masyarakat hukum yang memiliki batas wilayah yang berwenang untuk mengatur dan mengurus urusan pemerintahan, kepentingan masyarakat setempat berdasarkan prakarsa masyarakat, hak asal-usul dan/atau hak tradisional yang diakui dan dihormati dalam sistem pemerintahan Negara Kesatuan Republik Indonesia.
4. Pemerintahan Nagari adalah penyelenggaraan urusan pemerintahan dan kepentingan masyarakat setempat dalam sistem pemerintahan Negara Kesatuan Republik Indonesia.
5. Batas adalah tanda pemisah antara Nagari yang bersebelahan baik berupa batas alam, maupun batas buatan.
6. Batas Nagari adalah pembatas wilayah administrasi pemerintahan antar Nagari yang merupakan rangkaian titik-titik koordinat yang berada pada permukaan bumi dapat berupa tanda-tanda alam seperti igir/punggung gunung/pegunungan (watershed), median sungai dan/atau unsur buatan dilapangan yang dituangkan dalam bentuk peta.
7. Penetapan batas nagari adalah proses penetapan batas nagari secara kartometrik di atas suatu peta dasar yang di sepakati
8. Penegasan Batas Nagari adalah kegiatan penentuan titik-titik koordinat batas nagari yang dapat dilakukan dengan metode kartometrik dan/atau survei di lapangan, yang dituangkan dalam bentuk peta batas dengan daftar titik-titik koordinat batas nagari.
9. Peta Batas Nagari adalah peta yang menyajikan semua unsur batas dan unsur lainnya, seperti pilar batas, garis batas, toponimi perairan dan transportasi;
10. Titik Kartometrik yang selanjutnya disingkat TK adalah titik koordinat batas yang ditentukan berdasarkan pengukuran atau penghitungan posisi titik dengan menggunakan peta dasar dan peta lain sebagai pelengkap.
11. Lintang Utara yang selanjutnya disingkat LU adalah garis khayal yang membagi bumi di bagian Utara.
12. Bujur Timur yang selanjutnya disingkat BT adalah garis bujur yang berada di sebelah timur Greenwich.

Pasal 2

Batas Nagari Taruang-taruang Kecamatan Rao bertujuan untuk mewujudkan kepastian hukum terhadap batas Nagari Taruang-taruang.

Pasal 3

Penetapan dan penegasan batas Nagari Taruang-taruang Kecamatan Rao adalah

- a. sebelah utara berbatasan dengan Nagari Lubuak Layang Kecamatan Rao Selatan;
- b. sebelah timur berbatasan dengan Nagari Lubuak Layang Kecamatan Rao Selatan;
- c. sebelah selatan berbatasan dengan Nagari Lansek Kadok Kecamatan Rao Selatan; dan
- d. sebelah barat berbatasan dengan Provinsi Sumatera Utara.

Pasal 4

- (1) Batas Nagari Taruang-taruang dengan Nagari Padang Mantinggi Kecamatan Rao :
- a. dimulai dari TK 13.08.14.2002-14.2005-12.13-000 dengan Koordinat $99^{\circ} 57' 21,593''$ BT $0^{\circ} 31' 47,154''$ LU, yang merupakan pertigaan/simpul batas antara batas Nagari Taruang-taruang dengan Nagari Padang Mantinggi Kecamatan Rao dan Provinsi Sumatera Utara;
 - b. selanjutnya mengarah ke timur laut melalui Bukit Barisan dan bidang kebun masyarakat sampai pada TK 13.08.14.2002-14.2005-001 dengan Koordinat $100^{\circ} 0' 14,923''$ BT $0^{\circ} 33' 4,616''$ LU, yang merupakan batas Nagari Taruang-taruang dengan Nagari Padang Mantinggi Kecamatan Rao;
 - c. selanjutnya mengarah ke timur laut melalui bidang sawah dan kolam ikan masyarakat sampai pada TK 13.08.14.2002-14.2005-002 dengan Koordinat $100^{\circ} 0' 56,928''$ BT $0^{\circ} 33' 41,214''$ LU, yang merupakan batas Nagari Taruang-taruang dengan Nagari Padang Mantinggi Kecamatan Rao;
 - d. selanjutnya mengarah ke timur laut melalui bidang sawah masyarakat sampai pada TK 13.08.14.2002-14.2005-003 dengan Koordinat $100^{\circ} 1' 3,526''$ BT $0^{\circ} 33' 50,242''$ LU, yang merupakan batas Nagari Taruang-taruang dengan Nagari Padang Mantinggi Kecamatan Rao;
 - e. selanjutnya mengarah ke timur menyusuri jalan Lintas Sumatera sampai pada TK 13.08.14.2002-14.2005-004 dengan Koordinat $100^{\circ} 1' 7,694''$ BT $0^{\circ} 33' 49,335''$ LU, yang merupakan batas Nagari Taruang-taruang dengan Nagari Padang Mantinggi Kecamatan Rao;
 - f. selanjutnya mengarah ke tenggara menyusuri jalan Lintas Sumatera sampai pada TK 13.08.14.2002-14.2005-005 dengan Koordinat $100^{\circ} 1' 9,525''$ BT $0^{\circ} 33' 44,012''$ LU, yang merupakan batas Nagari Taruang-taruang dengan Nagari Padang Mantinggi Kecamatan Rao;
 - g. selanjutnya mengarah ke timur menyusuri jalan ke Nagari Koto Nopan Kecamatan Rao Utara sampai pada TK 13.08.14.2002-14.2005-006 dengan Koordinat $100^{\circ} 1' 14,844''$ BT $0^{\circ} 33' 45,353''$ LU, yang merupakan batas Nagari Taruang-taruang dengan Nagari Padang Mantinggi Kecamatan Rao;
 - h. selanjutnya mengarah ke timur melalui bidang perkebunan masyarakat sampai pada TK 13.08.14.2002-14.2005-007 dengan Koordinat $100^{\circ} 1' 26,582''$ BT $0^{\circ} 33' 44,061''$ LU, yang merupakan batas Nagari Taruang-taruang dengan Nagari Padang Mantinggi Kecamatan Rao;
 - i. selanjutnya mengarah ke timur laut melalui bidang perkebunan masyarakat sampai pada TK 13.08.14.2002-14.2005-008 dengan Koordinat $100^{\circ} 1' 40,183''$ BT $0^{\circ} 33' 50,261''$ LU, yang merupakan batas Nagari Taruang-taruang dengan Nagari Padang Mantinggi Kecamatan Rao;
 - j. selanjutnya mengarah ke tenggara melalui bidang perkebunan masyarakat dan mengikuti aliran sungai Batang Sibinail sampai pada TK 13.08.14.2002-14.2005-19.2002-000 dengan Koordinat $100^{\circ} 1' 50,094''$ BT $0^{\circ} 33' 47,266''$ LU, yang merupakan pertigaan/simpul batas antara batas Nagari Taruang-taruang dengan Nagari Padang Mantinggi Kecamatan Rao dan Nagari Lubuak Layang Kecamatan Rao Selatan.

(2) Batas Nagari Taruang-taruang dengan Nagari Lubuak Layang Kecamatan Rao Selatan :

- a. dimulai dari TK 13.08.14.2002-14.2005-19.2002-000 dengan koordinat $100^{\circ} 1' 50,094''$ BT $0^{\circ} 33' 47,266''$ LU, yang merupakan pertigaan/simpul batas antara batas Nagari Taruang-taruang dengan Nagari Padang Mantinggi dengan Nagari Lubuak Layang Kecamatan Rao Selatan;
- b. selanjutnya mengarah ke tenggara melalui bidang perkebunan dan kolam ikan masyarakat sampai pada TK 13.08.14.2002-19.2002-001 dengan Koordinat $100^{\circ} 2' 7,512''$ BT $0^{\circ} 33' 22,895''$ LU, yang merupakan batas Nagari Taruang-taruang dengan Nagari Lubuak Layang Kecamatan Rao Selatan;
- c. selanjutnya mengarah ke timur melalui bidang perkebunan dan kolam ikan masyarakat sampai pada TK 13.08.14.2002-19.2002-002 dengan Koordinat $100^{\circ} 2' 13,191''$ BT $0^{\circ} 33' 23,093''$ LU, yang merupakan batas Nagari Taruang-taruang dengan Nagari Lubuak Layang Kecamatan Rao Selatan;
- d. selanjutnya mengarah ke tenggara melalui bidang perkebunan masyarakat sampai pada TK 13.08.14.2002-19.2002-003 dengan Koordinat $100^{\circ} 2' 32,171''$ BT $0^{\circ} 33' 3,717''$ LU, yang merupakan batas Nagari Taruang-taruang dengan Nagari Lubuak Layang Kecamatan Rao Selatan;
- e. selanjutnya mengarah ke tenggara melalui kolam ikan masyarakat sampai pada TK 13.08.14.2002-19.2002-004 dengan Koordinat $100^{\circ} 2' 37,776''$ BT $0^{\circ} 33' 2,057''$ LU, yang merupakan batas Nagari Taruang-taruang dengan Nagari Lubuak Layang Kecamatan Rao Selatan;
- f. selanjutnya mengarah ke timur melalui bidang sawah masyarakat sampai pada TK 13.08.14.2002-19.2002-005 dengan Koordinat $100^{\circ} 2' 42,634''$ BT $0^{\circ} 33' 2,616''$ LU, yang merupakan batas Nagari Taruang-taruang dengan Nagari Lubuak Layang Kecamatan Rao Selatan;
- g. selanjutnya mengarah ke tenggara melalui bidang sawah dan kolam ikan masyarakat sampai pada TK 13.08.14.2002-19.2002-006 dengan Koordinat $100^{\circ} 2' 50,892''$ BT $0^{\circ} 32' 56,863''$ LU, yang merupakan batas Nagari Taruang-taruang dengan Nagari Lubuak Layang Kecamatan Rao Selatan;
- h. selanjutnya mengarah ke timur laut melalui bidang sawah dan kolam ikan masyarakat sampai pada TK 13.08.14.2002-19.2002-007 dengan Koordinat $100^{\circ} 2' 52,390''$ BT $0^{\circ} 32' 59,383''$ LU, yang merupakan batas Nagari Taruang-taruang dengan Nagari Lubuak Layang Kecamatan Rao Selatan;
- i. selanjutnya mengarah ke tenggara melalui bidang sawah dan kolam ikan masyarakat sampai pada TK 13.08.14.2002-19.2002-008 dengan Koordinat $100^{\circ} 2' 55,920''$ BT $0^{\circ} 32' 55,807''$ LU, yang merupakan batas Nagari Taruang-taruang dengan Nagari Lubuak Layang Kecamatan Rao Selatan;
- j. selanjutnya mengarah ke timur melalui bidang sawah masyarakat sampai pada TK 13.08.14.2002-19.2002-009 dengan Koordinat $100^{\circ} 3' 1,162''$ BT $0^{\circ} 32' 55,871''$ LU, yang merupakan batas Nagari Taruang-taruang dengan Nagari Lubuak Layang Kecamatan Rao Selatan;
- k. selanjutnya mengarah ke tenggara melalui bidang sawah masyarakat sampai pada TK 13.08.14.2002-19.2002-010 dengan Koordinat $100^{\circ} 3' 6,126''$ BT $0^{\circ} 32' 50,011''$ LU, yang merupakan batas Nagari Taruang-taruang dengan Nagari Lubuak Layang Kecamatan Rao Selatan;
- l. selanjutnya mengarah ke barat daya melalui bidang sawah masyarakat sampai pada TK 13.08.14.2002-19.2002-011 dengan Koordinat $100^{\circ} 3' 5,612''$ BT $0^{\circ} 32' 49,343''$ LU, yang merupakan batas Nagari Taruang-taruang dengan Nagari Lubuak Layang Kecamatan Rao Selatan;

- m. selanjutnya mengarah ke tenggara melalui bidang sawah dan kolam ikan masyarakat sampai pada TK 13.08.14.2002-19.2002-012 dengan Koordinat 100° 3' 10,297" BT 0° 32' 43,268", yang merupakan batas Nagari Taruang-taruang dengan Nagari Lubuak Layang Kecamatan Rao Selatan;
- n. selanjutnya mengarah ke timur melalui kolam ikan masyarakat sampai pada TK 13.08.14.2002-19.2002-013 dengan Koordinat 100° 3' 13,582" BT 0° 32' 43,957" LU, yang merupakan batas Nagari Taruang-taruang dengan Nagari Lubuak Layang Kecamatan Rao Selatan;
- o. selanjutnya mengarah ke tenggara melalui kolam ikan masyarakat sampai pada TK 13.08.14.2002-19.2002-014 dengan Koordinat 100° 3' 16,442" BT 0° 32' 41,544" LU, yang merupakan batas Nagari Taruang-taruang dengan Nagari Lubuak Layang Kecamatan Rao Selatan;
- p. selanjutnya mengarah ke selatan melalui kolam ikan masyarakat sampai pada TK 13.08.14.2002-19.2002-015 dengan Koordinat 100° 3' 16,532" BT 0° 32' 39,182" LU, yang merupakan batas Nagari Taruang-taruang dengan Nagari Lubuak Layang Kecamatan Rao Selatan;
- q. selanjutnya mengarah ke tenggara mengikuti jalan Lintas Sumatera sampai pada TK 13.08.14.2002-19.2002-016 dengan Koordinat 100° 3' 21,425" BT 0° 32' 34,701" LU, yang terletak pada ruas jalan Riau Rokan Hulu merupakan batas Nagari Taruang-taruang dengan Nagari Lubuak Layang Kecamatan Rao Selatan;
- r. selanjutnya mengarah ke barat daya melalui bidang sawah masyarakat sampai pada TK 13.08.14.2002-19.2002-017 dengan Koordinat 100° 3' 20,359" BT 0° 32' 33,157" LU, yang merupakan batas Nagari Taruang-taruang dengan Nagari Lubuak Layang Kecamatan Rao Selatan;
- s. selanjutnya mengarah ke barat melalui bidang sawah masyarakat sampai pada TK 13.08.14.2002-19.2002-018 dengan Koordinat 100° 3' 19,281" BT 0° 32' 33,467" LU, yang merupakan batas Nagari Taruang-taruang dengan Nagari Lubuak Layang Kecamatan Rao Selatan;
- t. selanjutnya mengarah ke barat daya melalui bidang sawah masyarakat sampai pada TK 13.08.14.2002-19.2002-019 dengan Koordinat 100° 3' 17,209" BT 0° 32' 30,573" LU, yang merupakan batas Nagari Taruang-taruang dengan Nagari Lubuak Layang Kecamatan Rao Selatan;
- u. selanjutnya mengarah ke barat laut melalui bidang sawah masyarakat sampai pada TK 13.08.14.2002-19.2002-020 dengan Koordinat 100° 3' 16,616" BT 0° 32' 31,029" LU, yang merupakan batas Nagari Taruang-taruang dengan Nagari Lubuak Layang Kecamatan Rao Selatan;
- v. selanjutnya mengarah ke barat daya melalui bidang perkebunan masyarakat sampai pada TK 13.08.14.2002-19.2002-021 dengan Koordinat 100° 3' 3,814" BT 0° 32' 21,256" LU, yang merupakan batas Nagari Taruang-taruang dengan Nagari Lubuak Layang Kecamatan Rao Selatan;
- w. selanjutnya mengarah ke barat melalui bidang sawah masyarakat sampai pada TK 13.08.14.2002-19.2002-022 dengan Koordinat 100° 3' 2,555" BT 0° 32' 21,597" LU, yang merupakan batas Nagari Taruang-taruang dengan Nagari Lubuak Layang Kecamatan Rao Selatan;
- x. selanjutnya mengarah ke barat daya melalui bidang perkebunan masyarakat sampai pada TK 13.08.14.2002-19.2002-023 dengan Koordinat 100° 2' 59,919" BT 0° 32' 20,305" LU, yang merupakan batas Nagari Taruang-taruang dengan Nagari Lubuak Layang Kecamatan Rao Selatan;
- y. selanjutnya mengarah ke tenggara melalui bidang perkebunan masyarakat sampai pada TK 13.08.14.2002-19.2002-024 dengan Koordinat 100° 3' 0,816" BT 0° 32' 18,967" LU, yang merupakan batas Nagari Taruang-taruang dengan Nagari Lubuak Layang Kecamatan Rao Selatan;
- z. selanjutnya mengarah ke barat daya melalui bidang sawah masyarakat sampai pada TK 13.08.14.2002-19.2002-025 dengan Koordinat 100° 2' 59,182" BT 0° 32' 18,324" LU, yang merupakan batas Nagari Taruang-taruang dengan Nagari Lubuak Layang Kecamatan Rao Selatan;
- aa. selanjutnya mengarah ke tenggara melalui bidang sawah masyarakat sampai pada TK 13.08.14.2002-19.2002-026 dengan Koordinat 100° 2' 59,781" BT 0° 32' 16,876" LU, yang merupakan batas Nagari Taruang-taruang dengan Nagari Lubuak Layang Kecamatan Rao Selatan;
- bb. selanjutnya mengarah ke barat daya melalui bidang perkebunan masyarakat sampai pada TK 13.08.14.2002-19.2002-027 dengan Koordinat 100° 2' 53,789" BT 0° 32' 13,602" LU, yang merupakan batas Nagari Taruang-taruang dengan Nagari Lubuak Layang Kecamatan Rao Selatan;
- cc. selanjutnya mengarah ke selatan melalui bidang perkebunan masyarakat sampai pada TK 13.08.14.2002-19.2002-028 dengan Koordinat 100° 2' 53,823" BT 0° 32' 12,431" LU, yang merupakan batas Nagari Taruang-taruang dengan Nagari Lubuak Layang Kecamatan Rao Selatan;
- dd. selanjutnya mengarah ke barat melalui bidang sawah masyarakat sampai pada TK 13.08.14.2002-19.2002-029 dengan Koordinat 100° 2' 52,296" BT 0° 32' 11,978" LU, yang merupakan batas Nagari Taruang-taruang dengan Nagari Lubuak Layang Kecamatan Rao Selatan;
- ee. selanjutnya mengarah ke barat laut melalui bidang sawah masyarakat sampai pada TK 13.08.14.2002-19.2002-030 dengan Koordinat 100° 2' 51,992" BT 0° 32' 12,535" LU, yang merupakan batas Nagari Taruang-taruang dengan Nagari Lubuak Layang Kecamatan Rao Selatan;
- ff. selanjutnya mengarah ke barat melalui bidang sawah masyarakat sampai pada TK 13.08.14.2002-19.2002-031 dengan Koordinat 100° 2' 48,602" BT 0° 32' 12,363" LU, yang merupakan batas Nagari Taruang-taruang dengan Nagari Lubuak Layang Kecamatan Rao Selatan;
- gg. selanjutnya mengarah ke tenggara melalui bidang sawah masyarakat sampai pada TK 13.08.14.2002-19.2002-032 dengan Koordinat 100° 2' 50,621" BT 0° 32' 7,779" LU, yang merupakan batas Nagari Taruang-taruang dengan Nagari Lubuak Layang Kecamatan Rao Selatan;
- hh. selanjutnya mengarah ke barat melalui bidang sawah masyarakat sampai pada TK 13.08.14.2002-19.2002-033 dengan Koordinat 100° 2' 47,283" BT 0° 32' 7,711" LU, yang merupakan batas Nagari Taruang-taruang dengan Nagari Lubuak Layang Kecamatan Rao Selatan;
- ii. selanjutnya mengarah ke selatan melalui bidang perkebunan masyarakat sampai pada TK 13.08.14.2002-19.2002-034 dengan Koordinat 100° 2' 47,299" BT 0° 32' 0,749" LU, yang merupakan batas Nagari Taruang-taruang dengan Nagari Lubuak Layang Kecamatan Rao Selatan;
- jj. selanjutnya mengarah ke barat laut melalui bidang perkebunan dan kolam ikan masyarakat sampai pada TK 13.08.14.2002-19.2002-035 dengan Koordinat 100° 2' 44,810" BT 0° 32' 1,498" LU, yang merupakan batas Nagari Taruang-taruang dengan Nagari Lubuak Layang Kecamatan Rao Selatan;
- kk. selanjutnya mengarah ke tenggara melalui bidang perkebunan masyarakat sampai pada TK 13.08.14.2002-19.2002-036 dengan Koordinat 100° 2' 49,571" BT 0° 31' 52,922" LU, yang merupakan batas Nagari Taruang-taruang dengan Nagari Lubuak Layang Kecamatan Rao Selatan;
- ll. selanjutnya mengarah ke barat daya melalui bidang perkebunan dan kolam ikan masyarakat sampai pada TK 13.08.14.2002-19.2002-037 dengan Koordinat 100° 2' 45,826" BT 0° 31' 47,257" LU, yang merupakan batas Nagari Taruang-taruang dengan Nagari Lubuak Layang Kecamatan Rao Selatan;

- mm. selanjutnya mengarah ke tenggara melalui bidang perkebunan dan kolam ikan masyarakat sampai pada TK 13.08.14.2002-19.2002-038 dengan Koordinat $100^{\circ} 2' 48,165''$ BT $0^{\circ} 31' 45,361''$ LU, yang merupakan batas Nagari Taruang-taruang dengan Nagari Lubuak Layang Kecamatan Rao Selatan;
- nn. selanjutnya mengarah ke barat daya melalui bidang perkebunan dan kolam ikan masyarakat sampai pada TK 13.08.14.2002-19.2002-039 dengan Koordinat $100^{\circ} 2' 47,344''$ BT $0^{\circ} 31' 44,461''$ LU, yang merupakan batas Nagari Taruang-taruang dengan Nagari Lubuak Layang Kecamatan Rao Selatan;
- oo. selanjutnya mengarah ke tenggara melalui kolam ikan masyarakat sampai pada TK 13.08.14.2002-19.2001-19.2002-000 dengan Koordinat $100^{\circ} 2' 47,886''$ BT $0^{\circ} 31' 42,830''$ LU, yang merupakan pertigaan/simpul batas antara batas Nagari Taruang-taruang dengan Nagari Lansek Kadok Kecamatan Rao Selatan dan Nagari Lubuak Layang Kecamatan Rao Selatan.

(3) Batas Nagari Taruang-taruang dengan Nagari Lansek Kadok Kecamatan Rao Selatan :

- a. dimulai dari TK 13.08.14.2002-19.2001-19.2002-000 dengan Koordinat $100^{\circ} 2' 47,886''$ BT $0^{\circ} 31' 42,830''$ LU, yang merupakan pertigaan/simpul batas antara batas Nagari Taruang-taruang dengan Nagari Lansek Kadok Kecamatan Rao Selatan dan Nagari Lubuak Layang Kecamatan Rao Selatan;
- b. selanjutnya mengarah ke barat daya melalui jalan nagari, bidang sawah dan kolam ikan masyarakat sampai pada TK 13.08.14.2002-19.2001-013 dengan Koordinat $100^{\circ} 2' 40,250''$ BT $0^{\circ} 31' 27,744''$ LU, yang merupakan batas Nagari Taruang-taruang dengan Nagari Lansek Kadok Kecamatan Rao Selatan;
- c. selanjutnya mengarah ke barat melalui bidang sawah dan kolam ikan masyarakat sampai pada TK 13.08.14.2002-19.2001-012 dengan Koordinat $100^{\circ} 2' 38,983''$ BT $0^{\circ} 31' 27,916''$ LU, yang merupakan batas Nagari Taruang-taruang dengan Nagari Lansek Kadok Kecamatan Rao Selatan;
- d. selanjutnya mengarah ke barat daya melalui bidang sawah dan kolam ikan masyarakat sampai pada TK 13.08.14.2002-19.2001-011 dengan Koordinat $100^{\circ} 2' 40,250''$ BT $0^{\circ} 31' 27,744''$ LU, yang merupakan batas Nagari Taruang-taruang dengan Nagari Lansek Kadok Kecamatan Rao Selatan;
- e. selanjutnya mengarah ke barat melalui bidang sawah dan kolam ikan masyarakat sampai pada TK 13.08.14.2002-19.2001-010 dengan Koordinat $100^{\circ} 2' 38,983''$ BT $0^{\circ} 31' 27,916''$ LU, yang merupakan batas Nagari Taruang-taruang dengan Nagari Lansek Kadok Kecamatan Rao Selatan;
- f. selanjutnya mengarah ke barat daya melalui bidang sawah dan kolam ikan masyarakat sampai pada TK 13.08.14.2002-19.2001-009 dengan Koordinat $100^{\circ} 2' 36,749''$ BT $0^{\circ} 31' 21,253''$ LU, yang merupakan batas Nagari Taruang-taruang dengan Nagari Lansek Kadok Kecamatan Rao Selatan;
- g. selanjutnya mengarah ke tenggara melalui bidang sawah dan kolam ikan masyarakat sampai pada TK 13.08.14.2002-19.2001-008 dengan Koordinat $100^{\circ} 2' 37,928''$ BT $0^{\circ} 31' 19,778''$ LU, yang merupakan batas Nagari Taruang-taruang dengan Nagari Lansek Kadok Kecamatan Rao Selatan;

- h. selanjutnya mengarah ke tenggara melalui bidang sawah dan kolam ikan masyarakat sampai pada TK 13.08.14.2002-19.2001-007 dengan Koordinat $100^{\circ} 2' 33,592''$ BT $0^{\circ} 31' 16,267''$ LU, yang merupakan batas Nagari Taruang-taruang dengan Nagari Lansek Kadok Kecamatan Rao Selatan;
- i. selanjutnya mengarah ke barat daya melalui bidang sawah dan kolam ikan masyarakat sampai pada TK 13.08.14.2002-19.2001-006 dengan Koordinat $100^{\circ} 2' 17,987''$ BT $0^{\circ} 30' 49,390''$ LU, yang merupakan batas Nagari Taruang-taruang dengan Nagari Lansek Kadok Kecamatan Rao Selatan;
- j. selanjutnya mengarah ke barat daya melalui bidang perkebunan dan kolam ikan masyarakat sampai pada TK 13.08.14.2002-19.2001-005 dengan Koordinat $100^{\circ} 2' 11,217''$ BT $0^{\circ} 30' 49,469''$ LU, yang merupakan batas Nagari Taruang-taruang dengan Nagari Lansek Kadok Kecamatan Rao Selatan;
- k. selanjutnya mengarah ke barat melalui perumahan masyarakat sampai pada TK 13.08.14.2002-19.2001-004 dengan Koordinat $100^{\circ} 2' 7,573''$ BT $0^{\circ} 30' 48,880''$ LU, yang merupakan batas Nagari Taruang-taruang dengan Nagari Lansek Kadok Kecamatan Rao Selatan;
- l. selanjutnya mengarah ke barat daya melalui bidang perkebunan masyarakat sampai pada TK 13.08.14.2002-19.2001-003 dengan Koordinat $100^{\circ} 2' 5,230''$ BT $0^{\circ} 30' 46,522''$ LU, yang merupakan batas Nagari Taruang-taruang dengan Nagari Lansek Kadok Kecamatan Rao Selatan;
- m. selanjutnya mengarah ke barat daya melalui bidang perkebunan masyarakat sampai pada TK 13.08.14.2002-19.2001-002 dengan Koordinat $99^{\circ} 59' 19,544''$ BT $0^{\circ} 30' 24,650''$ LU, yang merupakan batas Nagari Taruang-taruang dengan Nagari Lansek Kadok Kecamatan Rao Selatan;
- n. selanjutnya mengarah ke barat daya melalui hutan lindung dan melalui aliran sungai batang sumpur sampai pada TK 13.08.14.2002-19.2001-001 dengan Koordinat $99^{\circ} 57' 49,905''$ BT $0^{\circ} 28' 39,018''$ LU, yang merupakan batas Nagari Taruang-taruang dengan Nagari Lansek Kadok Kecamatan Rao Selatan;
- o. selanjutnya mengarah ke barat laut melalui Bukit Barisan sampai pada TK 13.08.14.2002-19.2001-12.13-000 dengan Koordinat $99^{\circ} 55' 4,494''$ BT $0^{\circ} 29' 8,907''$ LU, yang merupakan pertigaan/simpul batas antara batas Nagari Taruang-taruang dengan Nagari Lansek Kadok Kecamatan Rao Selatan dan Provinsi Sumatera Utara.

(4) Batas Nagari Taruang-taruang dengan Provinsi Sumatera Utara :

- a. dimulai dari TK 13.08.14.2002-19.2001-12.13-000 dengan Koordinat $99^{\circ} 55' 4,494''$ BT $0^{\circ} 29' 8,907''$ LU, yang merupakan pertigaan/simpul batas antara batas Nagari Taruang-taruang dengan Nagari Lansek Kadok Kecamatan Rao Selatan dan Provinsi Sumatera Utara;
- b. selanjutnya mengarah ke timur laut melalui Bukit Barisan berpedoman dan mengikuti Peraturan Menteri Dalam Negeri Republik Indonesia Nomor 54 Tahun 2018 tentang Batas Daerah Kabupaten Mandailing Natal Provinsi Sumatera Utara dengan Kabupaten Pasaman Provinsi Sumatera Barat sampai pada TK 13.08.14.2002-14.2005-12.13-000 dengan Koordinat $99^{\circ} 57' 21,593''$ BT $0^{\circ} 31' 47,154''$ LU, yang merupakan pertigaan/simpul batas antara batas Nagari Taruang-taruang dengan Nagari Padang Mantinggi Kecamatan Rao dan Provinsi Sumatera Utara.

Pasal 5

Posisi TK batas nagari sebagaimana dimaksud dalam Pasal 4 bersifat tetap dan tidak berubah akibat perubahan nama Nagari.

Pasal 6

Peta batas dan titik koordinat nagari berbatasan sebagaimana dimaksud dalam Pasal 4 tercantum dalam lampiran yang merupakan bagian tidak terpisahkan dari Peraturan Bupati ini.

Pasal 7


Pada saat Peraturan Bupati ini mulai berlaku, maka Peraturan Bupati Nomor 38 Tahun 2019 tentang Batas Nagari Taruang-taruang dengan Nagari Lubuak Layang, Nagari Lansek Kadok dan Nagari Padang Mentinggi Kabupaten Pasaman (Berita Daerah Kabupaten Pasaman Tahun 2019 Nomor 38, Tambahan Berita Daerah Kabupaten Pasaman Nomor 38) dicabut dan dinyatakan tidak berlaku.

Pasal 8

Peraturan Bupati ini mulai berlaku pada tanggal diundangkan.


Agar setiap orang mengetahuinya, memerintahkan pengundangan Peraturan Bupati ini dengan penempatannya dalam Berita Daerah Kabupaten Pasaman

Ditetapkan di Lubuk Sikaping
pada tanggal 20 Desember 2020
BUPATI PASAMAN,



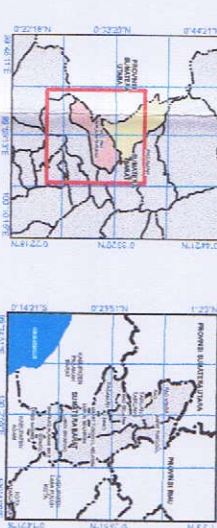

YUSUF LUBIS

Diundangkan di Lubuk Sikaping
pada tanggal 20 Desember 2020
SEKRETARIS DAERAH
KABUPATEN PASAMAN,



MARA ONDAK

BERITA DAERAH KABUPATEN PASAMAN TAHUN 2020 NOMOR 90



Sistem Proyeksi	Universal Transverse Mercator
Sistem Grid	Geografi
Datum Horizontal	SRG 2013

Datum Horizontal: SRGI 2013

Datum Horizontal: SRGI 2013

DICETAK DAN DITERBITKAN OLEH
KABUPATEN PABAMAN

KABUPATEN PABAMBAH



© Hak cipta dititipkan oleh
Undang-Undang Republik Indonesia

© Hak cipta dititipkan oleh
Undang-Undang Republik Indonesia

KETERANGAN

BATES WILAYAH

Batas Province

Batas Kabupaten Kota

----- Batas Kecamatan

Batas Keluaran/Dosa/Majari Yang Diperkirakan

Batas Kelurahan Desa Negeri

A Titik Kartomestik (TK)

FASILITAS UMUM DAN BANGUNAN LAINNYA

- Fasilitas Umum dan Bangunan Lainnya

[illegible]

Number Data

- Data digital Basis Wilayah Administrasi Kabupaten/Kota Pusat Pemetaan Basis Wilayah Badan Informasi Geospasial
- Data digital Hasil Delinesasi Basis Wilayah Administrasi Desa/Kelurahan Secara Kartometrik dan Survei Lapangan Tahun 2018
- Citra Satelit Resolusi Tinggi PLEADES Panahomared tahun 2018