

BUPATI LOMBOK UTARA
PROVINSI NUSA TENGGARA BARAT

PERATURAN BUPATI LOMBOK UTARA
NOMOR 38 TAHUN 2018

TENTANG

PETA PENETAPAN BATAS DESA PERSIAPAN MENGGALA
KECAMATAN PEMENANG KABUPATEN LOMBOK UTARA

DENGAN RAHMAT TUHAN YANG MAHA ESA

BUPATI LOMBOK UTARA,

- Menimbang : a. bahwa dalam rangka tertib administrasi pemerintahan, memberikan kejelasan dan kepastian hukum terhadap batas desa, maka telah dilakukan penetapan batas Desa Persiapan Menggala Kecamatan Pemenang Kabupaten Lombok Utara;
- b. bahwa berdasarkan pertimbangan sebagaimana dimaksud pada huruf a diatas, maka sesuai ketentuan Pasal 16 ayat (2) Peraturan Menteri Dalam Negeri Nomor 45 Tahun 2016 tentang Pedoman Penetapan dan Penegasan Batas Desa, perlu menetapkan Peta Penetapan Batas Desa Persiapan Menggala Kecamatan Pemenang;
- c. bahwa berdasarkan pertimbangan sebagaimana dimaksud pada huruf a dan huruf b, perlu menetapkan Peraturan Bupati tentang Peta Penetapan Batas Desa Persiapan Menggala Kecamatan Pemenang Kabupaten Lombok Utara.
- Mengingat : 1. Undang-Undang Nomor 26 Tahun 2008 tentang Pembentukan Kabupaten Lombok Utara di Provinsi Nusa Tenggara Barat (Lembaran Negara Republik Indonesia Tahun 2008 Nomor 99, Tambahan Lembaran Negara Republik Indonesia Nomor 4872);
2. Undang-Undang Nomor 6 Tahun 2014 tentang Desa (Lembaran Negara Republik Indonesia Tahun 2014 Nomor 7, Tambahan Lembaran Negara Republik Indonesia Nomor 5495);
3. Undang-Undang Nomor 23 Tahun 2014 tentang Pemerintahan Daerah (Lembaran Negara Republik Indonesia Tahun 2014 Nomor 244, Tambahan Lembaran Negara Republik Indonesia Nomor 5587) sebagaimana telah beberapa kali diubah, terakhir dengan Undang-Undang Nomor 9 Tahun 2015 tentang Perubahan Kedua Atas Undang-Undang Nomor 23 Tahun 2014 Tentang Pemerintahan Daerah (Lembaran Negara Republik Indonesia Tahun 2015 Nomor 58, Tambahan Lembaran Negara Republik Indonesia Nomor 5679);

4. Peraturan Pemerintah Nomor 43 Tahun 2014 tentang Peraturan Pelaksanaan Undang Undang Nomor 6 Tahun 2014 tentang Desa (Lembaran Negara Republik Indonesia Tahun 2014 Nomor 213, Tambahan Lembaran Negara Republik Indonesia Nomor 5539) sebagaimana telah diubah dengan Peraturan Pemerintah Nomor 47 Tahun 2015 tentang Perubahan Atas Peraturan Pemerintah Nomor 43 Tahun 2014 tentang Peraturan Pelaksanaan Undang Undang Nomor 6 Tahun 2014 tentang Desa (Lembaran Negara Republik Indonesia Tahun 2015 Nomor 157, Tambahan Lembaran Negara Republik Indonesia Nomor 5717);
5. Peraturan Menteri Dalam Negeri Nomor 76 Tahun 2012 tentang Pedoman Penegasan Batas Daerah (Berita Negara Republik Indonesia Tahun 2012 Nomor 1252);
6. Peraturan Menteri Dalam Negeri Nomor 45 Tahun 2016 tentang Pedoman Penetapan dan Penegasan Batas Desa (Berita Negara Republik Indonesia Tahun 2016 Nomor 1038);

MEMUTUSKAN:

Menetapkan : PERATURAN BUPATI TENTANG PETA PENETAPAN BATAS DESA PERSIAPAN MENGGALA KECAMATAN PEMENANG KABUPATEN LOMBOK UTARA.

BAB I KETENTUAN UMUM

Pasal 1

Dalam Peraturan Bupati ini, yang dimaksud dengan:

1. Kecamatan adalah wilayah kerja Camat sebagai Perangkat Daerah Kabupaten Lombok Utara.
2. Desa adalah Desa dan Desa adat atau yang disebut dengan nama lain, selanjutnya disebut Desa adalah kesatuan masyarakat hukum yang memiliki batas wilayah yang berwenang untuk mengatur dan mengurus urusan pemerintahan, kepentingan masyarakat setempat, berdasarkan prakarsa masyarakat, hak asal usul, dan/atau hak tradisional yang diakui dan dihormati dalam system pemerintahan Negara Kesatuan Republik Indonesia, adat istiadat setempat yang diakui dan dihormati dalam sistem Pemerintahan Negara Kesatuan Republik Indonesia dan berada di Kabupaten Lombok Utara.
3. Batas adalah tanda pemisah antara Desa yang bersebelahan baik berupa batas alam, maupun batas buatan.
4. Batas alam adalah unsur-unsur alami seperti gunung, sungai pantai, danau dan sebagainya, yang dinyatakan atau ditetapkan sebagai pantai, danau dan sebagainya, yang dinyatakan atau ditetapkan sebagai batas Desa.
5. Batas buatan adalah unsur-unsur buatan manusia seperti pilar batas, jalan, rel kereta api, saluran irigasi dan sebagainya yang dinyatakan atau ditetapkan sebagai batas Desa.
6. Batas Desa adalah batas wilayah yurisdiksi pemisah wilayah penyelenggaraan urusan pemerintahan yang menjadi kewenangan suatu desa dengan desa lain.
7. Penetapan Batas Desa adalah Proses Penetapan Batas Desa secara kartometrik di atas suatu peta dasar yang disepakati.
8. Penegasan Batas Desa adalah kegiatan penentuan titik-titik koordinat batas Desa yang dapat dilakukan dengan metode kartometrik dan/atau survey

dilapangan, yang dituangkan dalam bentuk peta batas Desa dengan daftar titik-titik koordinat batas Desa.

9. Batas Desa secara kartometrik adalah batas Desa yang ditetapkan berdasarkan peta dasar yang disepakati.
10. Peta Dasar adalah peta yang menyajikan unsur-unsur alam dan/atau buatan manusia, yang berada di permukaan bumi di gambarkan pada suatu bidang datar dengan skala, penomoran, proyeksi dan georeferensi tertentu.
11. Skala adalah perbandingan ukuran jarak suatu unsur di atas peta dengan jarak unsur di muka bumi dan dinyatakan dengan besaran perbandingan.
12. Peta Desa adalah peta yang menyajikan semua unsur Batas Desa yang telah ditegaskan dan unsur lainnya, seperti pilar batas, garis batas, toponimi perairan dan transportasi.
13. Peta Batas Desa adalah peta detail yang menyajikan koridor batas yang telah ditegaskan sepanjang garis batas.
14. Metode Kartometrik adalah penelusuran/penarikan garis batas pada peta kerja dan pengukuran/perhitungan posisi titik, garis, jarak dan luas cakupan wilayah dengan menggunakan peta dasar dan informasi geospasial lainnya sebagai pendukung.

Pasal 2

Maksud dan Tujuan penetapan batas Desa Persiapan Menggala Kecamatan Pemenang adalah sebagai berikut:

- a. menciptakan tertib administrasi pemerintahan Desa Persiapan Menggala Kecamatan Pemenang; dan
- b. memberikan kejelasan dan kepastian hukum tentang batas Desa Persiapan Menggala Kecamatan Pemenang.

BAB II BATAS DESA PERSIAPAN MENGGALA Bagian Kesatu Umum

Pasal 3

- (1) Penetapan batas Desa Persiapan Menggala telah dilakukan melalui tahapan:
 - a. pengumpulan dan penelitian dokumen;
 - b. pemilihan peta dasar; dan
 - c. pembuatan garis batas di atas peta kartometrik.
- (2) Setiap tahapan sebagaimana dimaksud pada ayat (1) telah dituangkan dalam Berita Acara kesepakatan antar desa yang berbatasan.

Bagian Kedua Batas Desa Persiapan Menggala

Pasal 4

- (1) Batas Desa Persiapan Menggala ditetapkan sebagai berikut:
 - a. Batas Utara : Desa Pemenang Barat
 - b. Batas Timur : Desa Pemenang Timur
 - c. Batas Selatan : Kabupaten Lombok Barat
 - d. Batas Barat : Desa Malaka
- (2) Batas Desa Persiapan Menggala sebagaimana dimaksud pada ayat (1) ditetapkan dengan koordinat titik kartometrik batas desa sebagai berikut:
 - a. batas dengan Desa Malaka:

Telah disepakati sub segmen batas desa dimulai dari punggung bukit dengan titik koordinat X 398621 Y 9068227 mengarah ke utara mengikuti

- perbukitan sampai pada bukit dengan titik koordinat X 399065 Y 9069074.
- b. batas dengan Desa Pemenang Barat:
dari bukit mengarah ke timur mengikuti koloh sampai pada gapura Dusun Montong Bae dengan titik koordinat X 399977 Y 9069284 lalu dilanjutkan mengarah ke Timur mengikuti Sungai dan Persawahan sampai pada Koloh di bawah Bukit dengan titik koordinat X 400358 Y 9069120.
- c. batas dengan Desa Pemenang Timur
Dimulai Dari Batas Dengan Desa Pemenang Barat melalui Punggungan Bukit Diatas Koloh Dengan Titik Koordinat X 400898 Y 9068763
- (3) Peta Penetapan Batas Desa sebagaimana dimaksud pada ayat (2) sebagaimana tercantum dalam lampiran Peraturan Bupati ini.

BAB III KETENTUAN LAIN-LAIN

Pasal 5

- (1) Titik Koordinat sebagaimana dimaksud pada Pasal 4 ayat (2) bersifat tetap dan tidak berubah akibat perubahan nama dusun, desa dan/atau kecamatan.
- (2) Peta Penetapan Batas Desa sebagaimana dimaksud pada pasal 4 ayat (3) menentukan batas-batas wilayah desa secara administratif sehingga tidak mengubah, mengurangi, menambah atau menghapuskan luasan atau batas-batas kawasan tertentu, Hak Atas Tanah, Hak Ulayat dan Hak Adat serta hak-hak lainnya.



BAB IV KETENTUAN PENUTUP

Pasal 6

Peraturan Bupati ini mulai berlaku pada tanggal diundangkan.


Agar setiap orang mengetahuinya, memerintahkan pengundangan Peraturan Bupati ini dengan penempatannya dalam Berita Daerah Kabupaten Lombok Utara.

Ditetapkan di Tanjung
pada tanggal 4 Juni 2018

BUPATI LOMBOK UTARA, 

H. NAJMUL AKHYAR

Diundangkan di Tanjung
pada tanggal 4 Juni 2018

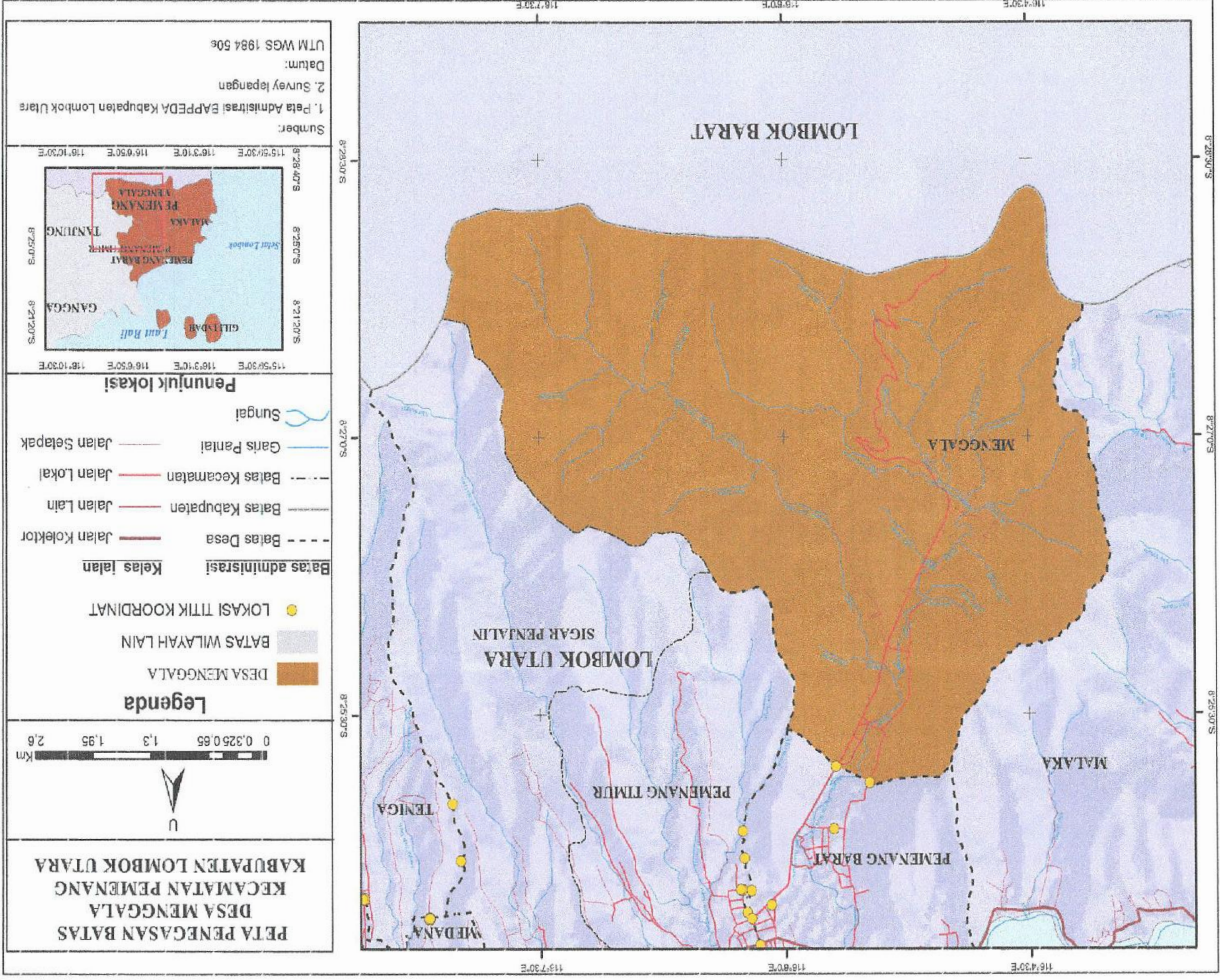
SEKRETARIS DAERAH
KABUPATEN LOMBOK UTARA,



H. SUARDI

Lampiran : Peraturan Bupati Lombok Utara
Nomor : 28 Tahun 2018
Tanggal : 4 Juni Tahun 2018
Tentang : Peta Penetapan Batas Desa Persiapan Menggala Kecamatan Pemenang Kabupaten Lombok Utara.

PETA PENETAPAN BATAS DESA PERSIAPAN MENGGALA
KECAMATAN PEMENANG KABUPATEN LOMBOK UTARA



BUPATI LOMBOK UTARA,

H. NAJMUL AKHYAR