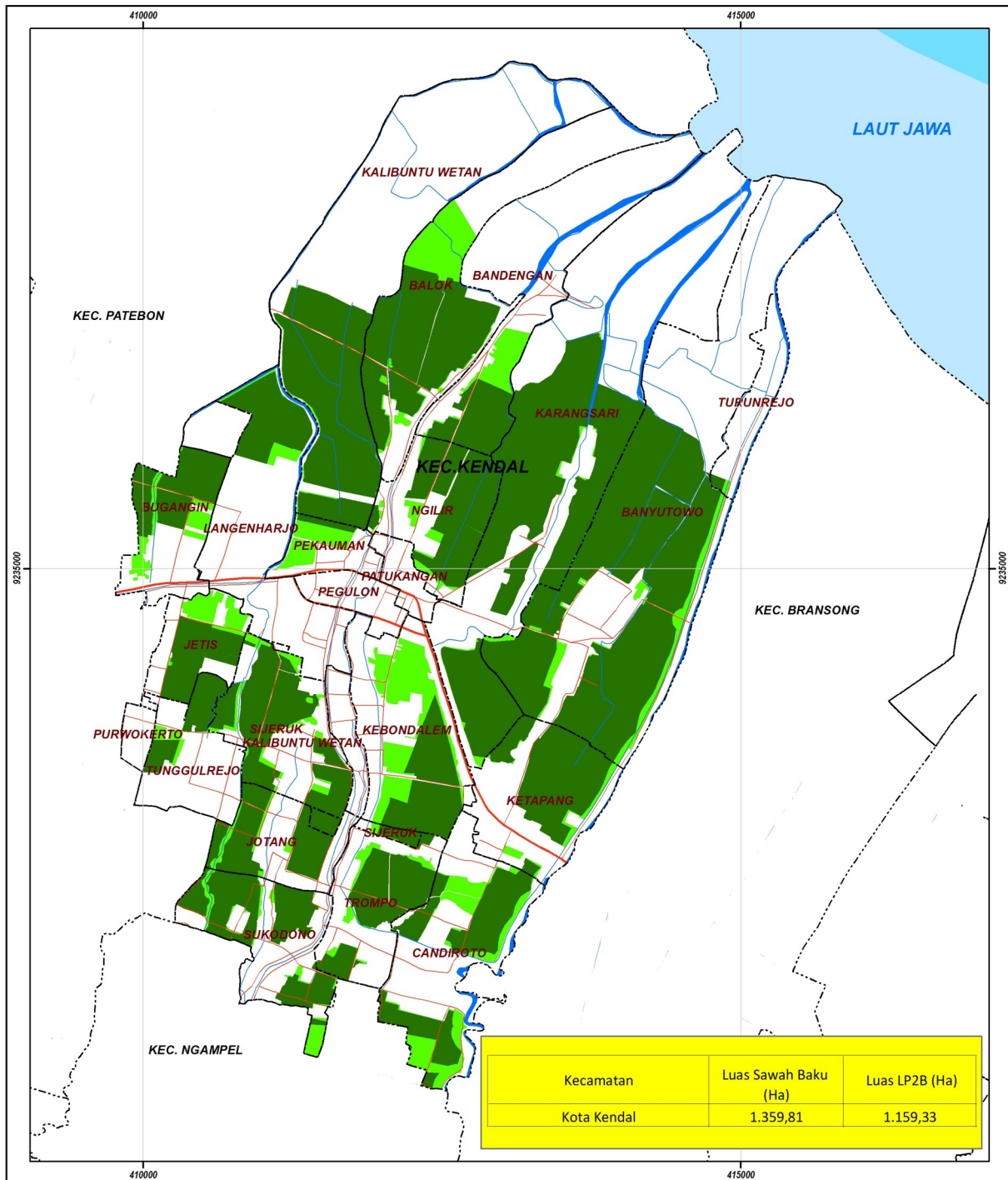



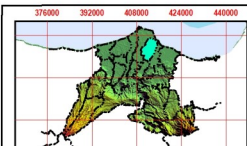


LAMPIRAN XX : PERATURAN DAERAH KABUPATEN KENDAL
 NOMOR :
 TANGGAL :

LAHAN PERTANIAN PANGAN BERKELANJUTAN
 KECAMATAN KENDAL



 <p>PEMERINTAH KABUPATEN KENDAL DINAS PERTANIAN, PETERNAKAN, PERKEBUNAN, DAN KEHUTANAN Jl. Soekarno-Hatta Kotak Pos 113 Kendal Telp. (0294) 381122</p>	PENYUSUNAN PEMBUATAN PETA LAHAN PERTANIAN PANGAN BERKELANJUTAN	BUPATI KENDAL, WIDYA KANDI SUSANTI																										
PETA LAHAN PERTANIAN PANGAN BERKELANJUTAN KECAMATAN KENDAL Orientasi :  Skala : 1:29.328 	<table border="0"> <tr> <td>Legenda</td> <td>Keterangan</td> </tr> <tr> <td> Batas Administrasi</td> <td> Lahan LP2B</td> </tr> <tr> <td> Batas Kabupaten</td> <td> Non Lahan LP2B</td> </tr> <tr> <td> Batas Kecamatan</td> <td></td> </tr> <tr> <td> Batas Desa</td> <td></td> </tr> <tr> <td> Garis Pantai</td> <td></td> </tr> <tr> <td>Perhubungan</td> <td></td> </tr> <tr> <td> Arteri</td> <td></td> </tr> <tr> <td> Kolektor</td> <td></td> </tr> <tr> <td> Lokal</td> <td></td> </tr> <tr> <td> Jalur KA</td> <td></td> </tr> <tr> <td>Perairan</td> <td></td> </tr> <tr> <td> Sungai</td> <td></td> </tr> </table> 	Legenda	Keterangan	Batas Administrasi	Lahan LP2B	Batas Kabupaten	Non Lahan LP2B	Batas Kecamatan		Batas Desa		Garis Pantai		Perhubungan		Arteri		Kolektor		Lokal		Jalur KA		Perairan		Sungai		Proyeksi : Universe Transverse Mercator Sistem Grid : UTM Datum : World Geodeic System (WGS) 1984 Zona : 49 S Sumber Peta: - Peta Rupabumi Indonesia (RBI) Kabupaten Kendal Skala 1: 25.000 BIG Tahun 2001. - Peta Administrasi Kabupaten Kendal. Rencana Tata Ruang Wilayah (RTRW) Kabupaten Kendal Tahun 2011 - 2031. - Citra Alos Kabupaten Kendal 2010 - Analisa Tm dan Satgas Desa Kabupaten Kendal
Legenda	Keterangan																											
Batas Administrasi	Lahan LP2B																											
Batas Kabupaten	Non Lahan LP2B																											
Batas Kecamatan																												
Batas Desa																												
Garis Pantai																												
Perhubungan																												
Arteri																												
Kolektor																												
Lokal																												
Jalur KA																												
Perairan																												
Sungai																												