



BUPATI TANGGAMUS

PROVINSI LAMPUNG

PERATURAN BUPATI TANGGAMUS
NOMOR :08 TAHUN 2018

TENTANG

PEMBAGIAN DAN PENETAPAN RINCIAN ALOKASI DANA PEKON (ADP),
BAGIAN HASIL PAJAK DAN BAGIAN HASIL RETRIBUSI SETIAP PEKON
KABUPATEN TANGGAMUS TAHUN ANGGARAN 2018

DENGAN RAHMAT TUHAN YANG MAHA ESA

BUPATI TANGGAMUS,

Menimbang : bahwa untuk melaksanakan ketentuan pasal 81, 95, 96, 100, Peraturan Pemerintah Nomor 43 Tahun 2014 Tentang Peraturan Pelaksanaan Undang-Undang Nomor 6 Tahun 2014 tentang Desa, perlu menetapkan Peraturan Bupati tentang Pembagian Dan Penetapan Rincian Alokasi Dana Pekon (ADP), Bagian Hasil Pajak dan Bagian Hasil Retribusi Setiap Pekon Kabupaten Tanggamus Tahun Anggaran 2018;

Mengingat : 1. Pasal 18 ayat (6) Undang-Undang Dasar Negara Republik Indonesia Tahun 1945;

2. Undang-Undang Nomor 2 Tahun 1997 tentang Pembentukan Kabupaten Daerah Tingkat II Tulang Bawang dan Kabupaten Daerah Tingkat II Tanggamus (Lembaran Negara Republik Indonesia Tahun 1997 Nomor 2, Tambahan Lembaran Negara Republik Indonesia Nomor 3886);

3. Undang-Undang Nomor 18 Tahun 1997 tentang Pajak Daerah dan Retribusi Daerah (Lembaran Negara Republik Indonesia Tahun 1997 Nomor 41, Tambahan Lembaran Negara Republik Indonesia Nomor 3685) sebagaimana telah diubah dengan Undang-Undang Republik Indonesia Nomor 34 Tahun 2000 (Lembaran Negara Republik Indonesia Tahun 2000 Nomor 246, Tambahan Lembaran Negara Republik Indonesia Nomor 4048);

4. Undang-Undang Nomor 17 Tahun 2003 tentang Keuangan Negara (Lembaran Negara Republik Indonesia Tahun 2003 Nomor 47, Tambahan Lembaran Negara Republik Indonesia Nomor 4286);
5. Undang-Undang Nomor 01 Tahun 2004 tentang Perbendaharaan Negara (Lembaran Negara Republik Indonesia Tahun 2004 Nomor 5, Tambahan Lembaran Negara Republik Indonesia Nomor 4355);
6. Undang-Undang Nomor 15 Tahun 2004 tentang Pemeriksaan Pengelolaan dan Tanggung Jawab Keuangan Negara (Lembaran Negara Republik Indonesia Tahun 2004 Nomor 66, Tambahan Lembaran Negara Republik Indonesia Nomor 4400);
7. Undang-Undang Nomor 33 Tahun 2004 tentang Perimbangan Keuangan antara Pemerintah Pusat dan Pemerintahan Daerah (Lembaran Negara Republik Indonesia Tahun 2004 Nomor 126, Tambahan Lembaran Negara Republik Indonesia Nomor 4438);
8. Undang-Undang Nomor 12 Tahun 2011 tentang Pembentukan Peraturan Perundang-Undangan (Lembaran Negara Republik Indonesia Tahun 2011 Nomor 82, Tambahan Lembaran Negara Republik Indonesia Nomor 5234);
9. Undang-Undang Nomor 06 Tahun 2014 tentang Desa (Lembaran Negara Republik Indonesia Tahun 2014 Nomor 14, Tambahan Lembaran Negara Republik Indonesia Nomor 5495);
10. Undang-Undang Nomor 23 Tahun 2014 tentang Pemerintahan Daerah (Lembaran Negara Republik Indonesia Tahun 2014 Nomor 244, Tambahan Lembaran Negara Republik Indonesia Nomor 5587), sebagaimana telah di ubah beberapa kali terakhir dengan Undang-Undang Nomor 9 Tahun 2015 (Lembaran Negara Republik Indonesia Tahun 2015 Nomor 58, Tambahan Lembaran Negara Republik

11. Peraturan Pemerintah Nomor 43 Tahun 2014 tentang Peraturan Pelaksanaan Undang-Undang Nomor 6 Tahun 2014 tentang Desa sebagaimana telah diubah dengan Peraturan Pemerintah Nomor 47 Tahun 2015 (Lembaran Negara Republik Indonesia Tahun 2015 Nomor 157, tambahan Lembaran Negara Republik Indonesia Nomor 5715);
12. Peraturan Pemerintah Nomor 8 Tahun 2016 tentang Perubahan Kedua Atas Peraturan Pemerintah Nomor 60 Tahun 2014 Tentang Dana Desa yang Bersumber Dari Anggaran Pendapatan dan Belanja Negara (Lembaran Negara Republik Indonesia Tahun 2015 Nomor 88, Tambahan Lembaran Negara Republik Indonesia Nomor 5694);
13. Peraturan Presiden Republik Indonesia Nomor 97 Tahun 2016 tentang Rincian APBN Tahun Anggaran 2017;
14. Peraturan Menteri Dalam Negeri Nomor 111 Tahun 2014 tentang Pedoman Teknis Peraturan Di Desa (Berita Negara Republik Indonesia Tahun 2014 Nomor 2091);
15. Peraturan Menteri Dalam Negeri Nomor 113 Tahun 2014 tentang Pengelolaan Keuangan Desa (Berita Negara Republik Indonesia Tahun 2014 Nomor 2093);
16. Peraturan Menteri Dalam Negeri Nomor 114 Tahun 2014 tentang Pengelolaan Keuangan Desa (Berita Negara Republik Indonesia Tahun 2014 Nomor 2094);
17. Peraturan Menteri Desa, Pembangunan Daerah Tertinggal, Dan Transmigrasi Republik Indonesia Nomor 1 Tahun 2015 Tentang Pedoman Kewenangan Berdasarkan Hak Asal Usul Dan Kewenangan Lokal Berskala Desa (Berita Negara Republik Indonesia Tahun 2015 Nomor 158);
18. Peraturan Menteri Dalam Negeri Nomor 80 Tahun 2015 tentang Pembentukan Produk Hukum Daerah (Berita Negara Republik Indonesia Tahun 2015 Nomor 2036);

19. Peraturan Menteri Dalam Negeri Republik Indonesia Nomor 1 Tahun 2016 tentang Pengelolaan Aset Desa (Berita Negara Republik Indonesia Tahun 2016 nomor 53);
20. Peraturan Menteri Desa, Pembangunan Daerah Tertinggal, Dan Transmigrasi Republik Indonesia Nomor 2 Tahun 2016 Tentang Indek Desa Membangun (Berita Negara Republik Indonesia Tahun 2016 Nomor 300);
21. Peraturan Menteri Desa, Pembangunan Daerah Tertinggal, Dan Transmigrasi Republik Indonesia Nomor 5 Tahun 2016 Tentang Pembangunan Kawasan Perdesaan (Berita Negara Republik Indonesia Tahun 2016 Nomor 359);
22. Peraturan Menteri Dalam Negeri Republik Indonesia Nomor 44 tahun 2016 tentang Kewenangan Desa (Berita Negara Republik Indonesia Tahun 2016 nomor 1037);
23. Peraturan Menteri Keuangan Republik Indonesia Nomor 50/PMK.07/2017 tentang Pengelolaan Transfer ke Daerah dan Dana Desa (Berita Negara Republik Indonesia Tahun 2017 Nomor 537) sebagaimana telah diubah dengan Peraturan Menteri Keuangan Nomor 225/PMK.07/2017 (Berita Negara Republik Indonesia Tahun 2017 Nomor 1970);
24. Peraturan Menteri Keuangan Republik Indonesia Nomor 199/PMK.07/2017 tentang Tata Cara Pengalokasian Dana Desa Setiap Kabupaten dan Perhitungan Rincian Dana Desa setiap Desa (Berita Negara Republik Indonesia Tahun 2017 Nomor 1884);
25. Peraturan Daerah Kabupaten Tanggamus Nomor 11 Tahun 2017 tentang Anggaran Pendapatan Belanja Daerah Kabupaten Tanggamus Tahun Anggaran 2018 (Lembaran Daerah Kabupaten Tanggamus Nomor 156);
26. Peraturan Bupati Kabupaten Tanggamus Nomor 52 tahun 2017 tentang Penjabaran Anggaran Pendapatan Belanja Daerah Kabupaten Tanggamus Tahun Anggaran 2018 (Berita Daerah Kabupaten Tanggamus Nomor 447);

MEMUTUSKAN :

Menetapkan : PERATURAN BUPATI TENTANG PEMBAGIAN DAN PENETAPAN RINCIAN ALOKASI DANA PEKON (ADP), BAGIAN HASIL PAJAK DAN BAGIAN HASIL RETRIBUSI SETIAP PEKON KABUPATEN TANGGAMUS TAHUN ANGGARAN 2018.

BAB I
KETENTUAN UMUM

Pasal 1

Dalam Peraturan Bupati ini, yang dimaksud dengan :

1. Daerah adalah Kabupaten Tanggamus.
2. Pemerintah Daerah adalah Pemerintah Daerah Kabupaten Tanggamus.
3. Bupati adalah Bupati Tanggamus.
4. Pekon adalah kesatuan masyarakat hukum yang memiliki batas wilayah yang berwenang untuk mengatur dan mengurus urusan pemerintahan, kepentingan masyarakat setempat berdasarkan prakarsa masyarakat, hak asal usul, dan/atau hak tradisional yang diakui dan dihormati dalam sistem pemerintahan Negara Kesatuan Republik Indonesia.
5. Dana perimbangan keuangan pusat dan daerah, selanjutnya disebut dana perimbangan adalah dana yang bersumber dari pendapatan APBN yang dialokasikan kepada daerah untuk mendanai kebutuhan daerah dalam rangka pelaksanaan desentralisasi.
6. Alokasi Dana Pekon, selanjutnya disingkat ADP, adalah dana perimbangan yang diterima Kabupaten dalam Anggaran Pendapatan dan Belanja Daerah setelah dikurangi Alokasi Dana Khusus.
7. Pajak Daerah adalah iuran wajib yang dilakukan oleh orang pribadi atau badan kepada daerah tanpa imbalan langsung yang seimbang, yang dapat dipaksakan berdasarkan peraturan perundang-undangan yang berlaku, yang digunakan untuk membiayai penyelenggaraan pemerintahan daerah dan pembangunan daerah.
8. Retribusi Daerah adalah pungutan daerah sebagai pembayaran atas jasa atau pemberian izin tertentu yang khusus disediakan dan/atau diberikan oleh pemerintah daerah untuk kepentingan orang pribadi atau badan.
9. Pemerintahan Pekon adalah penyelenggaraan urusan pemerintahan dan kepentingan masyarakat setempat dalam sistem pemerintahan Negara Kesatuan Republik Indonesia.
10. Pemerintah Pekon adalah Kepala Pekon dibantu perangkat Pekon sebagai unsur penyelenggara pemerintahan Pekon.

11. Kepala Pekon adalah Kepala Pekon di Kabupaten Tanggamus.
12. Juru Tulis adalah Juru Tulis dalam Kabupaten Tanggamus.
13. Badan HIPPUN Pemekonan yang selanjutnya disebut BHP adalah Badan Permusyawaratan yang terdiri atas tokoh-tokoh masyarakat di Pekon yang berfungsi menetapkan Peraturan Pekon, menampung dan menyalurkan aspirasi masyarakat.
14. Lembaga Kemasyarakatan Pekon adalah Lembaga yang dibentuk oleh masyarakat sesuai dengan kebutuhan dan merupakan mitra kerja Pemerintah Pekon dalam memberdayakan masyarakat.
15. Musrenbang Pekon adalah forum antar pelaku di Pekon dalam rangka menyusun rencana pembangunan Pekon.
16. Rencana Pembangunan Jangka Menengah Pekon, selanjutnya disingkat RPJMPekon adalah Rencana Kegiatan Pembangunan Pekon Untuk Jangka Waktu 6 (enam) Tahun.
17. Rencana Kerja Pemerintah Pekon, selanjutnya disingkat RKPPekon adalah Penjabaran Dari RPJMPekon Untuk Jangka Waktu 1 (satu) Tahun.
18. Anggaran Pendapatan dan Belanja Daerah, yang selanjutnya disingkat APBD, adalah rencana keuangan tahunan pemerintahan Daerah yang dibahas dan disetujui bersama oleh Pemerintah Daerah dan Dewan Perwakilan Daerah dan ditetapkan dengan Peraturan Daerah.
19. Anggaran Pendapatan dan Belanja Pekon, yang selanjutnya disingkat APBPekon, adalah Rencana Keuangan Tahunan Pemerintahan Pekon.

BAB II MAKSUD DAN TUJUAN

Pasal 2

- (1) Maksud ditetapkannya Peraturan Bupati ini adalah :
 - a. Pemberian Alokasi Dana Pekon (ADP), Bagian Hasil Pajak dan Bagian Hasil Retribusi merupakan wujud dari pemenuhan hak Pekon untuk menyelenggarakan Otonomi Pekon dalam rangka mempercepat terwujudnya kesejahteraan masyarakat sesuai mengikuti kondisi pertumbuhan Pekon berdasarkan keanekaragaman, partisipasi, otonomi asli, demokrasi dan Pemberdayaan Masyarakat dalam rangka kesatuan sistem penyelenggaraan Negara Kesatuan Republik Indonesia.
 - b. Sesuai amanat Undang-Undang Nomor 6 Tahun 2014 Tentang Desa Yang Diatur Dalam Peraturan Pemerintah Nomor 43 Tentang Peraturan Pelaksanaan Undang-Undang Nomor 6 Tahun 2014 Tentang Desa

- c. Memberikan pedoman dan landasan hukum kepada Pemerintah Daerah dalam Pengelolaan Dana.
 - d. Memberikan Pedoman dan landasan hukum kepada Pemerintah Pekon dalam mengelola dan mempertanggung jawabkan Alokasi Dana Pekon (ADP), Bagian Hasil Pajak dan Bagian Hasil Retribusi.
- (2) Tujuan ditetapkannya Peraturan Bupati ini adalah :
- a. Mewujudkan kepastian hukum dalam pelaksanaan pengelolaan Alokasi Dana Pekon (ADP), Bagian Hasil Pajak dan Bagian Hasil Retribusi.
 - b. Menjamin kelancaran dan ketertiban administrasi dalam pengalokasian dan pengelolaan Alokasi Dana Pekon (ADP), Bagian Hasil Pajak dan Bagian Hasil Retribusi.

BAB III RUANG LINGKUP

Pasal 3

Pedoman Pengelolaan Alokasi Dana Pekon, Bagian Hasil Pajak dan Bagian Hasil Retribusi meliputi seluruh kegiatan perencanaan, penganggaran, pengalokasian, penyaluran, penggunaan, pertanggungjawaban, pelaporan, pembinaan dan pengawasan.

BAB IV PERENCANAAN, PENGANGGARAN DAN PENGALOKASIAN

Pasal 4

- (1) Pemerintah Daerah mengalokasikan ADP dalam Anggaran Pendapatan dan Belanja Daerah setiap tahun anggaran.
- (2) ADP sebagaimana dimaksud pada ayat (1) paling sedikit 10 %(sepuluh perseratus) dari dana perimbangan yang diterima Kabupaten dalam anggaran pendapatan dan belanja daerah setelah dikurangi Dana Alokasi Khusus.
- (3) Pengalokasian ADP sebagaimana dimaksud pada ayat (2) mempertimbangkan:
 - a. kebutuhan penghasilan tetap Kepala Pekon dan Perangkat Pekon;
 - b. jumlah penduduk Pekon, angka kemiskinan Pekon, luas wilayah Pekon, dan tingkat kesulitan geografis Pekon.
- (4) Indikator-indikator sebagai pertimbangan pengalokasian ADP sebagaimana dimaksud pada ayat (3) bersumber dari instansi yang berwenang.

Pasal 5

- (1) Mekanisme penganggaran ADP mengikuti ketentuan penyusunan Anggaran Pendapatan dan Belanja Daerah Kabupaten Tanggamus sesuai dengan ketentuan perundang-undangan.
- (2) ADP bersumber dari Anggaran Pendapatan dan Belanja Daerah Kabupaten Tanggamus.

Pasal 6

- (1) Pemerintah kabupaten mengalokasikan Bagian Hasil Pajak dan Bagian Hasil Retribusi daerah kabupaten kepada Pekon paling sedikit 10% (sepuluh perseratus) dari realisasi penerimaan hasil pajak dan retribusi daerah kabupaten.
- (2) Indikator-indikator sebagai pertimbangan pengalokasian Bagian Hasil Pajak dan Bagian Hasil Retribusi daerah kabupaten kepada Pekon sebagaimana dimaksud pada ayat (1) bersumber dari instansi yang berwenang.
- (3) Mekanisme penganggaran Bagian Hasil Pajak dan Bagian Hasil Retribusi mengikuti ketentuan penyusunan Anggaran Pendapatan dan Belanja Daerah Kabupaten Tanggamus sesuai dengan ketentuan perundang-undangan.
- (4) Bagian Hasil Pajak dan Bagian Hasil Retribusi bersumber dari Anggaran Pendapatan dan Belanja Daerah Kabupaten Tanggamus.

BAB V PENGUNAAN

Pasal 7

- (1) Penggunaan ADP adalah untuk:
 - a. penghasilan tetap Kepala Pekon dan Perangkat Pekon;
 - b. belanja lainnya yang terdiri dari :
 1. Penyelenggaraan Pemerintahan Pekon;
 2. Pelaksanaan Pembangunan Pekon;
 3. Pembinaan Kemasyarakatan Pekon;
 4. Pemberdayaan Masyarakat Pekon; dan
 5. Belanja Tak Terduga.
- (2) ADP Kabupaten Tanggamus Tahun 2018 adalah sebesar Rp. 83.403.863.800,- (delapan puluh tiga milyar empat ratus tiga juta delapan ratus enam puluh tiga ribu delapan ratus rupiah).

- (3) Bagian dari Hasil Pajak Kabupaten Tanggamus Tahun 2018 adalah sebesar Rp. 2.274.371.574,- (dua milyar dua ratus tujuh puluh empat juta tiga ratus tujuh puluh satu ribu lima ratus tujuh puluh empat rupiah).
- (4) Bagian dari Hasil Retribusi Kabupaten Tanggamus Tahun 2018 adalah sebesar Rp. 443.830.000,- (empat ratus empat puluh tiga juta delapan ratus tiga puluh ribu rupiah).

Bagian Kesatu
Penghasilan Tetap Kepala Pekon dan Perangkat Pekon

Pasal 8

- (1) Kepala Pekon dan Perangkat Pekon memperoleh penghasilan tetap setiap bulan.
- (2) Penghasilan tetap sebagaimana dimaksud pada ayat (1) ditetapkan dengan Peraturan Bupati.

Bagian Kedua
Belanja Lainnya

Pasal 9

Pengalokasian ADP, Bagian Hasil Pajak dan Bagian Hasil Retribusi tahun 2018 sebagaimana dimaksud dalam Pasal 7 ayat (1) belanja lainnya digunakan untuk:

- a. Biaya operasional Pemerintah Pekon;
- b. Tunjangan Kepala Pekon dan Perangkat Pekon;
- c. Tunjangan BHP;
- d. Tunjangan Kesehatan Kepala Pekon dan Perangkat Pekon;
- e. Insentif RT;
- f. Pelaksanaan kegiatan Profil Pekon;
- g. Sistem Informasi Manajemen Pekon;
- h. Peningkatan Kapasitas Lembaga Kemasyarakatan Pekon;
- i. Pembangunan /perbaikan prasarana dan sarana publik;
- j. Pembangunan/perbaikan prasarana dan sarana Pemerintah Pekon;
- k. Peningkatan Kapasitas Aparatur Pekon;
- l. Pelatihan Kepemimpinan;
- m. Pembangunan/perbaikan lingkungan dan permukiman;
- n. Teknologi Tepat Guna;
- o. Pembangunan/perbaikan bidang kesehatan dan pendidikan;
- p. Pengembangan sosial budaya dan adat istiadat; dan
- q. Kegiatan peningkatan sumber daya manusia.

Pasal 10

Penggunaan belanja lainnya sebagaimana dimaksud dalam Pasal 9 berdasarkan musyawarah Pekon.

BAB VI
TATA CARA PERHITUNGAN ALOKASI DANA PEKON
BAGIAN HASIL PAJAK DAN BAGIAN HASIL RETRIBUSI

Pasal 11

(1) Tata Cara Perhitungan Alokasi Dana Pekon dengan menggunakan Perhitungan 90% dihitung atau dibagi secara merata dan 10% dengan cara proporsional.

a. Pagu Anggaran 90% dihitung dengan cara sebagai berikut :

Alokasi Dana Pekon Rp. 83.403.863.800

$$ADP = \frac{90\% \times \text{Rp. } 83.403.863.800}{299 \text{ Pekon}}$$

$$\frac{75.063.477.420}{299 \text{ Pekon}} = \text{Rp. } 251.048.419$$

b. Untuk perhitungan dana 10%

Besaran dana = 10% X 83.403.863.800 dihitung dengan cara sebagai berikut:

$$W = (0,25 * Z1) + (0,35 * Z2) + (0,10 * Z3) + (0,30 * Z4)$$

Keterangan:

W = Alokasi Dana Pekon setiap Pekon

Z1 = rasio jumlah penduduk setiap Pekon terhadap total penduduk Pekon kabupaten yang bersangkutan

Z2 = rasio jumlah penduduk miskin pekon setiap terhadap total penduduk miskin Pekon kabupaten yang bersangkutan

Z3 = rasio luas wilayah pekon setiap terhadap luas wilayah Pekon kabupaten yang bersangkutan

Z4 = rasio Induk Kesulitan Geografis (IKG) setiap Pekon terhadap total IKG Pekon kabupaten/kota yang bersangkutan

c. Data jumlah penduduk, angka kemiskinan, luas wilayah, sebagaimana dimaksud pada ayat (1) huruf b bersumber dari kementerian yang berwenang dan/atau lembaga yang menyeleggarakan urusan pemerintahan di bidang statistik.

(2) Tata Cara Perhitungan Bagian Hasil Pajak Daerah kepada Pekon dengan menggunakan Perhitungan 90% dihitung atau dibagi secara merata dan 10% dengan cara proporsional.

a. Pagu Anggaran 90% dihitung dengan cara sebagai berikut :

Hasil pajak Rp. 2.274.371.574

$$\text{Hasil pajak} = \frac{90\% \times \text{Rp. } 2.274.371.574}{299 \text{ Pekon}}$$

b. Untuk perhitungan dana 10%

Besaran dana = 10% X Rp. 2.274.371.574 dihitung dengan cara sebagai berikut:

$$W = (0,25 * Z1) + (0,35 * Z2) + (0,10 * Z3) + (0,30 * Z4)$$

Keterangan:

W = Dana bagian hasil retribusi setiap Pekon

Z1 = rasio jumlah penduduk setiap Pekon terhadap total penduduk Pekon kabupaten yang bersangkutan

Z2 = rasio jumlah penduduk miskin pekon setiap terhadap total penduduk miskin Pekon kabupaten yang bersangkutan

Z3 = rasio luas wilayah pekon setiap terhadap luas wilayah Pekon kabupaten yang bersangkutan

Z4 = rasio Induk Kesulitan Geografis (IKG) setiap Pekon terhadap total IKG Pekon kabupaten/kota yang bersangkutan

c. Data jumlah penduduk, angka kemiskinan, luas wilayah, sebagaimana dimaksud pada ayat (2) huruf b bersumber dari kementerian yang berwenang dan/atau lembaga yang menyelenggarakan urusan pemerintahan di bidang statistik.

(3) Tata Cara Perhitungan Bagian Hasil Retribusi Daerah kepada Pekon dengan menggunakan Perhitungan 90% dihitung atau dibagi secara merata dan 10% dengan cara proporsional.

a. Pagu Anggaran 90% dihitung dengan cara sebagai berikut :

Hasil retribusi Rp. 443.830.000

Hasil retribusi = $\frac{90\% \times \text{Rp.}443.830.000}{299 \text{ Pekon}}$

$\frac{399.447.000}{299 \text{ Pekon}} = \text{Rp. } 1.335.943$

b. Untuk perhitungan dana 10%

Besaran dana = 10% X Rp. 443.830.000 dihitung dengan cara sebagai berikut:

$$W = (0,25 * Z1) + (0,35 * Z2) + (0,10 * Z3) + (0,30 * Z4)$$

Keterangan:

W = Dana bagian hasil retribusi setiap Pekon

Z1 = rasio jumlah penduduk setiap Pekon terhadap total penduduk Pekon kabupaten yang bersangkutan

Z2 = rasio jumlah penduduk miskin pekon setiap terhadap total penduduk miskin Pekon kabupaten yang bersangkutan

Z3 = rasio luas wilayah pekon setiap terhadap luas wilayah Pekon kabupaten yang bersangkutan

Z4 = rasio Induk Kesulitan Geografis (IKG) setiap Pekon terhadap total IKG Pekon kabupaten/kota yang bersangkutan

c. Data jumlah penduduk, angka kemiskinan, luas wilayah, sebagaimana dimaksud pada ayat (3) huruf b bersumber dari kementerian yang berwenang dan/atau lembaga yang menyelenggarakan urusan pemerintahan di bidang statistik.

BAB VII
PENETAPAN RINCIAN ALOKASI DANA PEKON
BAGIAN HASIL PAJAK DAN BAGIAN HASILRETRIBUSI

Pasal 12

Penetapan Rincian Alokasi Dana Pekon, Bagian Hasil Pajak dan Bagian Hasil Retribusi untuk setiap Pekon di Kabupaten Tanggamus Tahun Anggaran 2018 sebagaimana tercantum dalam Lampiran I, Lampiran II dan Lampiran III yang merupakan bagian yang tidak terpisahkan dari Peraturan Bupati ini.

BAB VIII
MEKANISME DAN TAHAP PENYALURAN ALOKASI DANA PEKON
BAGIAN HASIL PAJAK DAN BAGIAN HASIL RETRIBUSI

Pasal 13

- (1) Pengalokasian Dana yang diterima oleh masing-masing Pekon dihitung berdasarkan Azas Kemampuan Keuangan Daerah.
- (2) Penyaluran Alokasi Dana Pekon, Bagian Hasil Pajak dan Bagian Hasil Retribusi dilakukan melalui pemindah bukuan dari Rekening Kas Umum Daerah ke Rekening Kas Pekon.
- (3) Penyaluran Alokasi Dana Pekon, Bagian Hasil Pajak dan Bagian Hasil Retribusi dilakukan secara bertahap:
 - a. tahap I paling cepat bulan Januari dan paling lambat minggu ketiga bulan Juni sebesar 20% (dua puluh persen);
 - b. tahap II paling cepat bulan Maret dan paling lambat minggu keempat bulan Juni sebesar 40% (empat puluh persen); dan
 - c. tahap III paling cepat bulan Juli sebesar 40% (empat puluh persen).
- (4) Penyaluran Alokasi Dana Pekon, Bagian Hasil Pajak dan Bagian Hasil Retribusi dilakukan setelah bupati menerima dokumen persyaratan penyaluran, dengan ketentuan sebagai berikut ::
 - a. tahap I peraturan Pekon mengenai APBPekon dari Kepala Pekon;
 - b. tahap II berupa laporan realisasi penyerapan dan capaian *output* Dana Pekon tahun anggaran sebelumnya dari Kepala Pekon; dan
 - c. tahap III berupa laporan realisasi penyerapan dan capaian *output* Dana Pekon sampai dengan tahap II dari Kepala Pekon.

- (5) Laporan realisasi penyerapan dan capaian *output* Alokasi Dana Pekon, Bagian Hasil Pajak dan Bagian Hasil Retribusi sampai dengan tahap II sebagaimana dimaksud pada ayat (4), menunjukkan rata-rata realisasi penyerapan paling kurang sebesar 75% (tujuh puluh lima persen) dan rata-rata capaian *output* menunjukkan paling kurang sebesar 50% (lima puluh persen).
- (6) Capaian *output* sebagaimana dimaksud pada ayat (4) huruf b dan huruf c dihitung berdasarkan rata-rata persentase capaian *output* dari seluruh kegiatan.

BAB IX
SANKSI BERUPA PENUNDAAN PENYALURAN
ALOKASI DANA PEKON, BAGIAN HASIL PAJAK DAN BAGIAN HASIL RETRIBUSI

Pasal 14

- (1) Kepala Pekon dengan dikoordinasikan oleh Camat setempat menyampaikan Laporan realisasi penyerapan dan capaian *output* Alokasi Dana Pekon, Bagian Hasil Pajak dan Bagian Hasil Retribusi setiap tahapan penyaluran kepada Bupati.
- (2) Laporan realisasi penyerapan dan capaian *output* Alokasi Dana Pekon, Bagian Hasil Pajak dan Bagian Hasil Retribusi sebagaimana dimaksud pada ayat (1) terdiri atas:
 - a. laporan realisasi penyerapan dan capaian *output* Alokasi Dana Pekon, Bagian Hasil Pajak dan Bagian Hasil Retribusi tahun anggaran sebelumnya; dan
 - b. laporan realisasi penyerapan dan capaian *output* Alokasi Dana Pekon, Bagian Hasil Pajak dan Bagian Hasil Retribusi sampai dengan tahap II.
- (3) Laporan realisasi penyerapan dan capaian *output* Alokasi Dana Pekon, Bagian Hasil Pajak dan Bagian Hasil Retribusi tahun anggaran sebelumnya sebagaimana dimaksud pada ayat (2) huruf a disampaikan paling lambat tanggal 7 Februari tahun anggaran berjalan.
- (4) Laporan realisasi penyerapan dan capaian *output* Alokasi Dana Pekon, Bagian Hasil Pajak dan Bagian Hasil Retribusi sampai dengan tahap II sebagaimana dimaksud pada ayat (2) huruf b disampaikan paling lambat tanggal 7 Juni tahun anggaran berjalan.

Pasal 15

- (1) Bupati menunda penyaluran Alokasi Dana Pekon, Bagian Hasil Pajak dan Bagian Hasil Retribusi dalam hal:

- a. Bupati belum menerima dokumen sebagaimana dimaksud dalam Pasal 13 ayat (4) dan Pasal 14 ayat (2);
 - b. Terdapat Sisa Dana Pekon di RKP tahun anggaran sebelumnya lebih dari 30% (tiga puluh persen); dan/atau
 - c. terdapat rekomendasi yang disampaikan oleh aparat pengawas fungsional di daerah.
- (2) Penundaan penyaluran Alokasi Dana Pekon, Bagian Hasil Pajak dan Bagian Hasil Retribusi sebagaimana dimaksud pada ayat (1) huruf b dilakukan terhadap penyaluran Dana Pekon tahap II tahun anggaran berjalan sebesar Sisa Dana Pekon di RKP tahun anggaran sebelumnya.
- (3) Dalam hal Sisa Alokasi Dana Pekon, Bagian Hasil Pajak dan Bagian Hasil Retribusi di RKP tahun anggaran sebelumnya lebih besar dari jumlah Alokasi Dana Pekon, Bagian Hasil Pajak dan Bagian Hasil Retribusi yang akan disalurkan pada tahap II, penyaluran Alokasi Dana Pekon, Bagian Hasil Pajak dan Bagian Hasil Retribusi tahap II tidak dilakukan.
- (4) Penundaan penyaluran Alokasi Dana Pekon, Bagian Hasil Pajak dan Bagian Hasil Retribusi sebagaimana dimaksud pada ayat (1) huruf b dilakukan sampai dengan Sisa Alokasi Dana Pekon, Bagian Hasil Pajak dan Bagian Hasil Retribusi di RKP tahun anggaran sebelumnya telah direalisasikan penggunaannya, sehingga Sisa Alokasi Dana Pekon, Bagian Hasil Pajak dan Bagian Hasil Retribusi di RKP menjadi paling tinggi sebesar 30% (tiga puluh persen) dari anggaran Alokasi Dana Pekon, Bagian Hasil Pajak dan Bagian Hasil Retribusi tahun anggaran sebelumnya.
- (5) Rekomendasi sebagaimana dimaksud pada ayat (1) huruf c disampaikan oleh aparat pengawas fungsional di daerah dalam hal terdapat potensi atau telah terjadi penyimpangan penyaluran dan/atau penggunaan Dana Pekon.
- (6) Rekomendasi sebagaimana dimaksud pada ayat (5) disampaikan kepada Bupati dengan tembusan kepada Dinas Pemberdayaan Masyarakat dan Desa sebelum batas waktu tahapan penyaluran.
- (7) Bupati menyalurkan kembali Alokasi Dana Pekon, Bagian Hasil Pajak dan Bagian Hasil Retribusi yang ditunda dalam hal :
- a. dokumen sebagaimana dimaksud dalam Pasal 13 dan pasal 14 telah diterima;

- b. sisa Alokasi Dana Pekon, Bagian Hasil Pajak dan Bagian Hasil Retribusi di RKP tahun anggaran sebelumnya kurang dari atau sama dengan 30%; dan dan
- c. terdapat rekomendasi yang disampaikan oleh aparat pengawas fungsional di daerah.

BAB X
PENUTUP

Pasal 16

Pada saat Peraturan Bupati ini mulai berlaku, maka Peraturan Bupati Nomor 13 Tahun 2017 tentang Pembagian dan penetapan rincian Alokasi Dana Pekon, Bagian Hasil Pajak dan Retribusi setiap pekon Kabupaten Tanggamus tahun anggaran 2017, dicabut dan dinyatakan tidak berlaku.

Pasal 17

Hal-hal yang belum diatur dalam peraturan Bupati ini, sepanjang mengenai teknis pelaksanaannya, diatur lebih lanjut oleh Bupati.

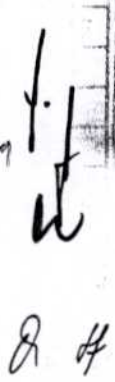
Pasal 18

Peraturan Bupati ini mulai berlaku pada tanggal diundangkan.
Agar setiap orang mengetahuinya, memerintahkan Pengundangan Peraturan Bupati ini dengan penempatannya dalam Berita Daerah Kabupaten Tanggamus.


Ditetapkan di Kota Agung
pada tanggal 23 Januari 2018

BUPATI TANGGAMUS,


SAMSUL HADI


Diundangkan di Kota Agung
pada tanggal 24 Januari 2018

SEKRETARIS DAERAH KABUPATEN TANGGAMUS,


ANDI WIJAYA

- b. sisa Alokasi Dana Pekon, Bagian Hasil Pajak dan Bagian Hasil Retribusi di RKP tahun anggaran sebelumnya kurang dari atau sama dengan 30%; dan dan
- c. terdapat rekomendasi yang disampaikan oleh aparat pengawas fungsional di daerah.

BAB X
PENUTUP

Pasal 16

Pada saat Peraturan Bupati ini mulai berlaku, maka Peraturan Bupati Nomor 13 Tahun 2017 tentang Pembagian dan penetapan rincian Alokasi Dana Pekon, Bagian Hasil Pajak dan Retribusi setiap pekon Kabupaten Tanggamus tahun anggaran 2017, dicabut dan dinyatakan tidak berlaku.

Pasal 17

Hal-hal yang belum diatur dalam peraturan Bupati ini, sepanjang mengenai teknis pelaksanaannya, diatur lebih lanjut oleh Bupati.

Pasal 18

Peraturan Bupati ini mulai berlaku pada tanggal diundangkan.
Agar setiap orang mengetahuinya, memerintahkan Pengundangan Peraturan Bupati ini dengan penempatannya dalam Berita Daerah Kabupaten Tanggamus.


Ditetapkan di Kota Agung
pada tanggal 23 Januari 2018

BUPATI TANGGAMUS,


SAMSUL HADI

Diundangkan di Kota Agung
pada tanggal 24 Januari 2018

SEKRETARIS DAERAH KABUPATEN TANGGAMUS,


ANDI WIJAYA

RINCIAN ALOKASI DANA PEKON (ADP)
 KABUPATEN TANGGAMUS
 TAHUN ANGGARAN 2018

Desa	Nama Desa	Alokasi Dasar	Alokasi Formula																	Pmgu ADP Per Pekon
			Jumlah Penduduk			Jumlah Penduduk Miskin			Luas Wilayah			IKG			Total Bobot	Alokasi Formula				
			Jumlah Penduduk	Rasio Jumlah Penduduk	Bobot	Jumlah Penduduk Miskin	Rasio Jumlah Penduduk Miskin	Bobot	Luas Wilayah	Rasio Luas Wilayah	Bobot	Indeks Kesulitan	Rasio Indeks Kesulitan	Bobot						
			(1)	(2)	(3)	(4)	(5)	(6)	(7)	(8)	(9)	(10)	(11)	(12)	(13)	(14)	(15)	(16)	(17) = (7) + (10) + (13) + (16)	
NEGERI RATU	251.048.419	3192	0,0052	0,001287753	565	0,00479631	0,001678707	3,364537	0,00111452	0,00011145	40,360254	0,003163194	0,000948958	0,004026870	33.585.650	284.634.070				
PANANGGUNGAN	251.048.419	1465	0,0024	0,000591027	289	0,00245333	0,000858666	13,298519	0,00440518	0,00044052	43,923886	0,009442490	0,001032747	0,002922958	24.378.603	275.427.022				
TERDANA	251.048.419	769	0,0012	0,000310239	64	0,00054330	0,000190154	1,47352	0,00048811	0,00004881	52,521961	0,004116356	0,001234907	0,001784111	14.880.173	265.928.593				
KELUNGU	251.048.419	816	0,0013	0,000329200	246	0,00208830	0,000730906	1,28933	0,00042710	0,00004271	52,308905	0,004099658	0,001229897	0,002332713	19.455.727	270.504.146				
PARDASUKA	251.048.419	670	0,0011	0,000270299	253	0,00214773	0,000751704	4,297767	0,00142365	0,00014237	51,076456	0,004003066	0,001200920	0,002365288	19.727.416	270.775.836				
TERATAS	251.048.419	1368	0,0022	0,00051894	288	0,00244484	0,000856695	5,611656	0,00185888	0,00018589	47,699599	0,003738408	0,001121522	0,002715	22.644.146	273.692.565				
KUSA	251.048.419	3568	0,0058	0,001439443	502	0,00426150	0,001491524	4,97313	0,00164737	0,00016474	40,414597	0,003167453	0,000950236	0,00404594	33.744.701	284.793.120				
TERBAYA	251.048.419	2708	0,0044	0,001092492	336	0,00285232	0,000988311	2,689174	0,00089080	0,00008908	31,757803	0,002488986	0,000746696	0,002926579	24.408.796	275.457.216				
KEDAMAIAN	251.048.419	2131	0,0034	0,000859712	396	0,00361666	0,00117658	5,5257	0,00183041	0,00018304	38,944422	0,003052230	0,000915669	0,003135003	26.147.133	277.195.552				
KOTA AGUNG	251.048.419	3290	0,0053	0,001327289	442	0,00375215	0,001313254	8,84112	0,00292865	0,00029287	34,574414	0,002709735	0,000812920	0,003746329	31.245.832	282.294.252				
KOTA BATU	251.048.419	1471	0,0024	0,000593448	417	0,00353993	0,001238975	3,6838	0,00122027	0,00012203	35,799703	0,002805766	0,000841730	0,002796129	23.321.217	274.369.636				
CAMPANG TIGA	251.048.419	731	0,0012	0,000294908	51	0,00043294	0,000151529	1,47352	0,00048811	0,00004881	52,521961	0,004116356	0,001234907	0,001730155	14.430.164	265.478.583				
BENTENG JAYA	251.048.419	1219	0,0020	0,000491783	296	0,00251275	0,000879464	5,5257	0,00183041	0,00018304	50,510281	0,003958692	0,001187608	0,002741896	22.868.469	273.916.888				
KALIBENING	251.048.419	3762	0,0061	0,001517709	510	0,00432941	0,001515293	5,120753	0,00169627	0,00016963	32,883389	0,002577202	0,000773161	0,00397579	33.159.621	284.208.041				
KEJAYAAN	251.048.419	1533	0,0025	0,00061846	480	0,00407474	0,001426158	3,978504	0,00131789	0,00013179	36,198324	0,002837007	0,000851102	0,00302751	25.250.603	276.299.023				
SUKABUMI	251.048.419	1134	0,0018	0,000457491	310	0,00432941	0,001515293	4,101296	0,00135857	0,00013586	33,29423	0,002609402	0,000782821	0,002891462	24.115.908	275.164.328				
SUKANEGERI JAYA	251.048.419	936	0,0015	0,000377612	334	0,00283534	0,000992368	1,227933	0,00040676	0,00004068	32,797054	0,002570436	0,000771131	0,002181787	18.196.944	269.245.364				
BANJAR SARI	251.048.419	1836	0,0030	0,0007407	682	0,00578952	0,002026333	1,584034	0,00052472	0,00005247	38,329021	0,003003998	0,000901200	0,003720704	31.032.112	282.080.531				
SINGOSARI	251.048.419	1558	0,0025	0,000628546	231	0,00198097	0,000686339	15,349167	0,00050845	0,00005084	42,888328	0,003361329	0,001008399	0,00283173	23.617.725	274.666.144				
SINAR BANTEN	251.048.419	5048	0,0081	0,002036522	591	0,00501702	0,001755957	1,47352	0,00048811	0,00004881	41,187358	0,00328018	0,000968405	0,004809695	40.114.716	291.163.136				
SUKARAME	251.048.419	3942	0,0064	0,001590327	256	0,00217319	0,000780618	1,534917	0,00050845	0,00005084	30,069687	0,002356681	0,000707004	0,003108793	25.928.539	276.976.958				
BANDING AGUNG	251.048.419	4038	0,0065	0,001629056	414	0,00351446	0,001230061	1,866459	0,00061827	0,00006183	22,879531	0,001793160	0,000537948	0,003458893	28.848.501	279.896.921				
TALANG PADANG	251.048.419	5635	0,0091	0,002273336	406	0,00344655	0,001206292	4,494236	0,00148873	0,00014887	36,907434	0,002892583	0,000867775	0,004496276	37.500.681	288.549.101				
SUKA NEGERI	251.048.419	443	0,0007	0,00017872	37	0,00031409	0,000109933	0,712201	0,00023592	0,00002359	42,574839	0,003336760	0,001001028	0,001313273	10.953.205	262.001.624				
SUKA BANDUNG	251.048.419	923	0,0015	0,000372367	247	0,00209679	0,000733877	1,8419	0,00061014	0,00006101	29,368699	0,002301174	0,000690523	0,001857781	15.494.609	266.543.028				
SUKA MERINDU	251.048.419	2017	0,0033	0,000813721	415	0,00352295	0,001233033	2,271677	0,00075250	0,00007525	40,894423	0,003205059	0,000961518	0,003083522	25.717.762	275.766.181				
SINAR SEMENDO	251.048.419	2624	0,0042	0,001058604	55	0,00046690	0,000163414	1,227933	0,00040676	0,00004068	33,014458	0,002587475	0,000776242	0,002038936	17.005.516	268.053.935				
NEGERI AGUNG	251.048.419	6391	0,0103	0,00257833	1270	0,01078108	0,003773377	4,911734	0,00162703	0,00016270	34,713549	0,002720639	0,000816192	0,007330602	61.140.051	312.188.470				
SINAR PETIR	251.048.419	1412	0,0023	0,000569645	173	0,00146860	0,000514011	2,02609	0,00067115	0,00006711	43,627948	0,003419296	0,001025789	0,00217656	18.153.353	269.201.773				
WAY HALOM	251.048.419	1660	0,0027	0,000669696	570	0,00483875	0,001693563	1,178816	0,00039049	0,00003905	40,569589	0,003179601	0,000953880	0,003356188	27.991.903	279.040.323				
TALANG SEPUH	251.048.419	2353	0,0038	0,000949274	531	0,00450768	0,001577687	2,406749	0,00079724	0,00007972	37,379638	0,002929591	0,000878877	0,003485563	29.070.946	280.119.365				
SINAR HARAPAN	251.048.419	1634	0,0026	0,000659207	314	0,00266556	0,000932945	0,638525	0,00021151	0,00002115	40,379058	0,003164668	0,000949400	0,002562704	21.373.940	272.422.359				
SINAR BETUNG	251.048.419	1112	0,0018	0,000448616	354	0,00300512	0,001051792	1,878467	0,00026225	0,00002622	49,454847	0,003875974	0,001162792	0,002725424	22.731.093	273.779.512				
KARANG ANYAR	251.048.419	1719	0,0028	0,000693499	193	0,00163838	0,000573434	2,922481	0,00096808	0,00009681	27,710296	0,002171767	0,000651530	0,002015271	16.808.141	267.856.560				
KALIREJO	251.048.419	1451	0,0023	0,000585379	316	0,00268254	0,000938887	2,689174	0,00089080	0,00008908	29,744902	0,002331227	0,000699368	0,002312714	19.288.931	270.337.350				
DADIREJO	251.048.419	1345	0,0022	0,000542615	186	0,00157896	0,000552636	1,903297	0,00053047	0,00005305	34,702925	0,002719807	0,000815942	0,001974241	16.465.933	267.514.352				
BANYU URIP	251.048.419	1042	0,0017	0,000420376	315	0,00267405	0,000935916	1,47352	0,00048811	0,00004881	31,101354	0,002437537	0,000731261	0,002136364	17.818.100	268.866.520				
WONOSOBO	251.048.419	1351	0,0022	0,000545036	109	0,00092530	0,000323857	0,626246	0,00020745	0,00002074	41,986885	0,003290680	0,000987204	0,001876841	15.653.580	266.702.000				
SOPONYONO	251.048.419	2069	0,0033	0,0008347	427	0,00362482	0,001268686	0,650805	0,00021558	0,00002156	35,769843	0,002913203	0,000841028	0,002965972	24.737.351	275.785.771				
BANDAR KEJADIAN	251.048.419	2158	0,0035	0,000870605	393	0,00333619	0,001167667	1,235048	0,00040911	0,00004091	37,17053	0,002803425	0,000841028	0,002965972	24.737.351	275.785.771				
WAY PANAS	251.048.419	1991	0,0032	0,000803232	777	0,00659598	0,002308593	4,43284	0,00146839	0,00014684	44,363473	0,003476942	0,001043083	0,004301748	24.630.364	275.678.783				
SINAR SAUDARA	251.048.419	1328	0,0021	0,000535757	393	0,00333619	0,001167667	0,933229	0,00030914	0,00003091	43,783108	0,003431457	0,001029437	0,002763775	23.050.947	286.926.657				
SRI DADI	251.048.419	1860	0,0030	0,000750382	115	0,00097624	0,000341684	0,515732	0,00017084	0,00001708	32,077229	0,002514020	0,000754206	0,001863356	15.541.110	266.589.530				
LAKARAN	251.048.419	718	0,0012	0,000289664	73	0,00061970	0,000216895	0,626246	0,00020745	0,00002074	38,967255	0,003054019	0,000916206	0,001443509	12.039.423	263.087.843				
PADANG RATU	251.048.419	1907	0,0031	0,000769344	279	0,00236844	0,000828954	4,383722	0,00145212	0,00014521	38,800119	0,003040920	0,000912276	0,002655787	22.150.286	273.198.706				
PARDASUKA	251.048.419	937	0,0015	0,000378015	334	0,00283534														

Kategori	Nama Desa	Alokasi Dasar	Alokasi Formula														Paagu ADP Per Pekon
			Jumlah Penduduk			Jumlah Penduduk Miskin			Luas Wilayah			IKG			Total Bobot	Alokasi Formula	
			Jumlah Penduduk	Rasio Jumlah Penduduk	Bobot	Jumlah Penduduk Miskin	Rasio Jumlah Penduduk Miskin	Bobot	Luas Wilayah	Rasio Luas Wilayah	Bobot	Indeks Kesulitan	Rasio Indeks Kesulitan	Bobot			
KE/ADIAN	251.048.419	756	0,0012	0,000304994	595	0,00505098	0,001767842	1,215654	0,00040269	0,00004027	51,010282	0,003997879	0,001199364	0,003312469	27.627.270	278.675.689	
DADISARI	251.048.419	874	0,0014	0,000352599	178	0,00151105	0,000528867	1,458096	0,00048300	0,00004830	31,686221	0,002483376	0,000745013	0,001674779	13.968.301	265.016.721	
KALISARI	251.048.419	1071	0,0017	0,000432075	248	0,00210528	0,000736848	1,436682	0,00047591	0,00004759	34,149611	0,002676441	0,000802932	0,002019446	16.842.964	267.891.383	
BANJAR NEGORO	251.048.419	1785	0,0029	0,000720125	325	0,00275894	0,000966628	1,350727	0,00044743	0,00004474	22,915877	0,001796009	0,000538803	0,002269299	18.926.830	269.975.249	
PEKON BALAK	251.048.419	2952	0,0048	0,00119093	893	0,00758071	0,002653248	3,13123	0,00103723	0,00010372	37,011848	0,002900766	0,000870230	0,004818131	40.185.073	291.233.493	
KUNYAYAN	251.048.419	1377	0,0022	0,000555525	389	0,00303224	0,001155782	1,840231	0,00060958	0,00006096	31,409256	0,002461669	0,000738501	0,002510766	20.940.761	271.989.181	
BANJAR SARI	251.048.419	2013	0,0032	0,000812107	799	0,00678274	0,002373959	1,240213	0,00041083	0,00004108	27,36643	0,002144816	0,000643445	0,003870594	32.282.249	283.330.668	
NEGERI NGARIP	251.048.419	2061	0,0033	0,000831472	676	0,00573859	0,002008506	4,42056	0,00146433	0,00014643	39,544228	0,003099239	0,000929772	0,003916183	32.662.476	283.710.895	
DADIMULYO	251.048.419	1238	0,0020	0,000499448	545	0,00462652	0,001619284	1,169681	0,00038746	0,00003875	37,094739	0,002907263	0,000872179	0,003029657	25.268.508	276.316.927	
SAMPANG TURUS	251.048.419	917	0,0015	0,000369947	144	0,00122242	0,000427847	0,747827	0,00024772	0,00002477	52,510117	0,004115428	0,001234628	0,002057194	17.157.796	268.206.215	
WAY LIWOK	251.048.419	1364	0,0022	0,00055028	342	0,00290325	0,001016138	0,333211	0,00011038	0,00001104	29,695957	0,002327391	0,000698217	0,002275673	18.979.993	270.028.412	
SUMUR TUJUH	251.048.419	992	0,0016	0,000400204	116	0,00098473	0,000344655	0,657182	0,00021769	0,00002177	32,473139	0,002545050	0,000763515	0,00142041	11.846.766	262.895.186	
TALANG BERINGIN	251.048.419	1495	0,0024	0,00060313	356	0,00302210	0,001057734	0,589408	0,00019524	0,00001952	44,368513	0,003477337	0,001043201	0,002520664	21.023.308	272.071.727	
GUNJUNG MEGANG	251.048.419	1655	0,0027	0,000667679	172	0,00146011	0,000644742	4,666147	0,00154568	0,00015457	42,045995	0,003295312	0,000988594	0,002391034	19.942.146	270.990.566	
TANJUNG REJO	251.048.419	1517	0,0024	0,000612005	344	0,00292023	0,001022080	7,3676	0,00244054	0,00024405	40,067537	0,003140253	0,000942076	0,002820216	23.521.689	274.570.108	
TANJUNG BEGELUNG	251.048.419	2093	0,0034	0,000844382	258	0,00219017	0,000776656	10,560227	0,00349811	0,00034981	39,397625	0,003087749	0,000926325	0,002887078	24.079.346	275.127.766	
SINAR MULYO	251.048.419	779	0,0013	0,000314273	169	0,00143465	0,000502127	12,303893	0,00407571	0,00040757	44,899685	0,003518968	0,001055690	0,002279661	19.013.252	270.061.671	
KEMUNING	251.048.419	1372	0,0022	0,000553508	28	0,00023769	0,000083193	2,640057	0,00087453	0,00008745	45,445578	0,003561751	0,001068525	0,001792679	14.951.633	266.000.053	
GEDUNG AGUNG	251.048.419	1416	0,0023	0,000571259	317	0,00269102	0,000941859	3,069833	0,00101689	0,00010169	33,935623	0,002659670	0,000797901	0,002412708	20.122.916	271.171.336	
PENANTIAN	251.048.419	2527	0,0041	0,001019471	427	0,00362482	0,001268686	34,775074	0,01151937	0,00115194	33,482623	0,002624167	0,000787250	0,004277345	35.257.688	286.306.107	
MUARA DUA	251.048.419	1362	0,0022	0,000549474	360	0,00305605	0,001069619	4,911734	0,00162703	0,00016270	32,334473	0,002534182	0,000760255	0,002542025	21.201.677	272.250.096	
TEKAD	251.048.419	5604	0,0090	0,00226083	401	0,00340410	0,001191436	9,823467	0,00325406	0,00032541	20,508113	0,001607303	0,000482191	0,004259863	35.528.901	286.577.320	
PULAU PANGGUNG	251.048.419	1835	0,0030	0,000740297	243	0,00206284	0,000721993	16,697903	0,00553124	0,00055312	30,211206	0,002367773	0,000710332	0,002725745	22.733.768	273.782.187	
GUNJUNG MERAкса	251.048.419	2606	0,0042	0,001051342	571	0,00484724	0,001696534	55,257002	0,01830408	0,00183041	37,608667	0,002947541	0,000884262	0,005462547	45.559.751	296.608.171	
WAY ILAHAN	251.048.419	1514	0,0024	0,000610795	351	0,00297965	0,001042878	8,342958	0,00276364	0,00027636	42,77877	0,003352743	0,001005823	0,00293586	24.486.204	275.534.624	
BATU BEDIL	251.048.419	1861	0,0030	0,000750786	616	0,00522925	0,001830236	49,117335	0,01627030	0,00162703	41,952443	0,003287980	0,000986394	0,005194446	43.323.685	294.372.104	
AIR BAKOMAN	251.048.419	2204	0,0036	0,000889163	398	0,00337864	0,001182523	21,304644	0,00705724	0,00070572	28,048001	0,002198234	0,000659470	0,00343688	28.664.906	279.713.325	
SUMBER MULYA	251.048.419	1385	0,0022	0,000558753	292	0,00247880	0,00086758	5,316952	0,00176126	0,00017613	35,77222	0,002803612	0,000841084	0,002443542	20.380.080	271.428.500	
SINDANG MARGA	251.048.419	1354	0,0022	0,000546246	109	0,00092530	0,000323857	2,529543	0,00083792	0,00008379	30,813199	0,002414953	0,000724486	0,001678381	13.998.346	265.046.765	
TALANG JAWA	251.048.419	1024	0,0017	0,000413114	219	0,00185910	0,000650685	12,35301	0,00409198	0,00040920	36,886404	0,002890935	0,000867280	0,002340277	19.518.813	270.567.232	
SRIMANGANTEN	251.048.419	2005	0,0032	0,000808888	626	0,00531414	0,001859948	14,735201	0,00488109	0,00048811	33,872491	0,002654722	0,000796417	0,003953353	32.972.495	284.020.915	
TANJUNGGUNUNG	251.048.419	1080	0,0017	0,000435706	125	0,00106113	0,000371395	11,384934	0,00377130	0,00037713	36,079479	0,002827693	0,000848308	0,002032539	16.952.162	268.000.582	
SINAR MANCAK	251.048.419	920	0,0015	0,000371157	329	0,00279289	0,000977513	7,79808	0,00257709	0,00025771	44,234248	0,003466815	0,001040044	0,002646423	22.072.189	273.120.608	
KARANG BUAH	251.048.419	705	0,0011	0,000284419	338	0,00286929	0,001004253	3,267121	0,00108225	0,00010822	47,786107	0,003745188	0,001123556	0,002520453	21.021.553	272.069.972	
SAWANG BALAK	251.048.419	927	0,0015	0,000373981	292	0,00247880	0,00086758	12,287318	0,00407022	0,00040702	62,819481	0,004923414	0,001477024	0,003125606	26.068.765	277.117.184	
WAY RILAU	251.048.419	1348	0,0022	0,000543826	413	0,003050597	0,001227090	12,279334	0,00406757	0,00040676	39,940803	0,003130320	0,000939096	0,003116769	25.995.060	277.043.479	
TANJUNG RAJA	251.048.419	874	0,0014	0,000352599	309	0,00262311	0,000918089	42,977669	0,01423651	0,00142365	54,273573	0,004253637	0,001276091	0,00397043	33.114.922	284.153.341	
TENGOR	251.048.419	981	0,0016	0,000395766	262	0,00222413	0,000778445	11,80044	0,00390894	0,00039089	57,300617	0,004490878	0,001347263	0,002912368	24.290.276	275.338.695	
TANJUNG JATI	251.048.419	408	0,0007	0,0001646	93	0,00078948	0,000276318	11,788161	0,00390487	0,00039049	54,633112	0,004281815	0,001284545	0,00211595	17.647.839	268.696.258	
KEJADIAN LOM	251.048.419	1058	0,0017	0,00042683	46	0,00039050	0,000136673	14,735201	0,00488109	0,00048811	44,72486	0,003050580	0,001051524	0,002103137	17.540.973	268.589.392	
SUKARAJA	251.048.419	591	0,0010	0,000238428	196	0,00166385	0,000582348	22,962354	0,00760636	0,00076064	59,072692	0,004629763	0,001388929	0,002970341	24.773.791	275.822.211	
BANJAR NEGERI	251.048.419	1795	0,0029	0,000724159	514	0,00436336	0,001527178	15,257072	0,00505396	0,00050540	53,893294	0,004223833	0,001267150	0,004023883	33.560.738	284.609.157	
GEDUNG	251.048.419	685	0,0011	0,000276351	215	0,00182514	0,0006388	18,419001	0,00610136	0,00061014	57,307263	0,004491399	0,001347420	0,002872706	23.959.480	275.007.900	
SUKAPADANG	251.048.419	1007	0,0016	0,000406255	200	0,00169781	0,000594233	19,646934	0,00650812	0,00065081	52,48756	0,004113660	0,001234098	0,002885398	24.065.332	275.113.751	
KACAMARGA	251.048.419	2843	0,0046	0,001146956	626	0,00531414	0,001859948	16,089527	0,00532852	0,00053285	58,038165	0,004548683	0,001364605	0,00490436	40.904.261	291.952.680	
PAMPANGAN	251.048.419	1128	0,0018	0,000455071	438	0,00371820	0,001301369	16,331514	0,00540987	0,00054099	53,409638	0,004185927	0,001255778	0,003553205	29.635.104	280.683.524	
BANJAR MANIS	251.048.419	1604	0,0026	0,000647104	541	0,00459257	0,001607399	18,419001	0,00610136	0,00061014	58,692006	0,004599927	0,001379978	0,004244617	35.401.747	286.450.167	
TANJUNG BETUAH	251.048.419	1349	0,0022	0,000544229	498	0,00422754	0,001479639	17,191067	0,00569460	0,00056946	59,031567	0,004626540	0,001387962	0,00398129	33.205.499	284.253.918	
PUTIH DOH	251.048.419	3174	0,0051	0,001280491	597	0,00506795	0,001773784	42,081277	0,01393958	0,00139396	45,999763	0,003600483	0,001080145	0,00528378	46.108.807	297.157.227	
PEKONDOH	251.048.419	2486	0,0040	0,001002931	583	0,00494911	0,001732188	31,926268	0,00447433	0,00044743	59,165914	0,004637069	0,001391121	0,002970518	24.775.264	275.823.684	
KUBULANGKA																	

Kategori	Nama Desa	Alokasi Dasar	Alokasi Formula												Total Bobot	Alokasi Formula	Pagu ADP Per Pekan
			Jumlah Penduduk			Jumlah Penduduk Miskin			Luas Wilayah			IKG					
			Jumlah Penduduk	Rasio Jumlah Penduduk	Bobot	Jumlah Penduduk Miskin	Rasio Jumlah Penduduk Miskin	Bobot	Luas Wilayah	Rasio Luas Wilayah	Bobot	Indeks Kesulitan	Rasio Indeks	Bobot			
	TIUH MEMON	251.048.419	4898	0,0079	0,001976007	720	0,00611211	0,002139237	9,614718	0,00318491	0,00031849	25,541409	0,002001782	0,000600535	0,00503427	41.987.757	293.036.176
	BANJAR AGUNG UDIK	251.048.419	3536	0,0057	0,001426534	890	0,00755524	0,002644335	4,727544	0,00156602	0,00015660	40,251319	0,003154657	0,000946397	0,005173867	43.152.049	294.200.469
	TANJUNG HERAN	251.048.419	4932	0,0080	0,001989724	1055	0,00895593	0,003134577	11,088238	0,00367302	0,00036730	23,741308	0,001860701	0,000558210	0,006049813	50.457.776	301.506.195
	SUMANDA	251.048.419	2686	0,0043	0,001083617	619	0,00525471	0,00183915	2,425168	0,00080335	0,00008033	25,111758	0,001968109	0,000590433	0,003593534	29.971.460	281.019.879
	CAMPANG WAY HANDAK	251.048.419	2283	0,0037	0,000921034	943	0,00800516	0,002801806	7,527232	0,00249342	0,00024934	52,936546	0,004148848	0,001244655	0,005216837	43.510.438	294.558.858
	TAMAN SARI	251.048.419	3976	0,0064	0,001604043	1091	0,00926154	0,003241539	6,385254	0,00211514	0,00021151	47,461286	0,003719730	0,001115919	0,005173015	51.485.329	302.533.749
	SUKAJADI	251.048.419	699	0,0011	0,000281999	118	0,00100171	0,000350597	1,092861	0,00036201	0,00003620	47,760407	0,003743174	0,001122952	0,001791749	14.943.882	265.992.301
	BIRJAI WANGI	251.048.419	472	0,0008	0,00019042	40	0,00033956	0,000118847	0,687643	0,00022778	0,00002278	46,937787	0,003678702	0,001103611	0,001435655	11.973.918	263.022.338
	TANJUNG KEMALA	251.048.419	3965	0,0064	0,001599606	1232	0,01045849	0,003660472	7,367600	0,00244054	0,00024405	36,904439	0,002892348	0,000867704	0,006371837	53.143.582	304.192.002
	TANJUNG AGUNG	251.048.419	4569	0,0074	0,001843278	1522	0,01292031	0,00452211	6,139667	0,00203379	0,00020338	32,235614	0,002526434	0,000757930	0,007326697	61.107.481	312.155.901
	BAKAN	251.048.419	1345	0,0022	0,000542615	157	0,00133278	0,000466473	4,911734	0,00162703	0,00016270	33,230991	0,002604445	0,000781334	0,001953124	16.289.812	267.338.232
	NEGERI RATU	251.048.419	283	0,0005	0,000114171	18	0,00015280	0,000053481	1,191095	0,00039455	0,00003946	30,763409	0,002411051	0,000723315	0,000930423	7.760.086	258.808.505
	SINAR AGUNG	251.048.419	375	0,0006	0,000151287	26	0,00022071	7,72502E-05	0,331542	0,00010982	0,00001098	36,116175	0,002830569	0,000849171	0,00108869	9.080.096	260.128.516
	TANGKIT SERDANG	251.048.419	3906	0,0063	0,001578803	235	0,00199492	0,000698223	13,253692	0,00439033	0,00043903	25,96771	0,002035193	0,000610558	0,003323618	27.720.256	278.768.675
	GUNUNG KASHI	251.048.419	2190	0,0035	0,000883515	653	0,00554334	0,001940169	9,823467	0,00325406	0,00032541	35,582656	0,002788755	0,000836626	0,003985716	33.242.415	284.290.835
	WAY JAHA	251.048.419	2344	0,0038	0,000945643	186	0,00157896	0,000552636	1,092861	0,00036201	0,00003620	41,508315	0,003253172	0,000975952	0,002510433	20.937.978	271.986.398
	BANJAR AGUNG ILIR	251.048.419	2630	0,0042	0,001061025	393	0,00333619	0,001167667	9,725232	0,00322152	0,00032215	28,636081	0,002244324	0,000673297	0,003224141	26.890.579	277.938.998
	GADING	251.048.419	1568	0,0025	0,00063258	592	0,00502551	0,001758928	11,0514	0,00366082	0,00036608	56,017607	0,004390323	0,001317097	0,004074687	33.984.468	285.032.888
	WAY PIRING	251.048.419	2033	0,0033	0,000820176	720	0,00611211	0,002139237	8,804282	0,00291645	0,00029165	47,18149	0,003697802	0,001109341	0,004360399	36.367.411	287.415.830
	PUNGKUT	251.048.419	2420	0,0039	0,000976304	675	0,00573010	0,002005535	14,182631	0,00469805	0,00046980	45,310821	0,003551190	0,001065357	0,004517001	37.673.531	288.721.950
	GUNUNG TIGA	251.048.419	1073	0,0017	0,000432882	193	0,00163838	0,000573434	6,139667	0,00203379	0,00020338	34,423556	0,002697912	0,000809374	0,002019069	16.839.812	267.888.231
	WAY MANAK	251.048.419	2779	0,0045	0,001121136	538	0,00456710	0,001598486	7,3676	0,00244054	0,00024405	44,800171	0,003511168	0,001053350	0,004017026	33.503.552	284.551.972
	SUKA MAJU	251.048.419	2138	0,0035	0,000862536	817	0,00693554	0,00242744	30,698335	0,01016893	0,00101689	48,251802	0,003781686	0,001134506	0,005441376	45.383.176	296.431.595
	SUKA MULYA	251.048.419	2195	0,0035	0,000885532	609	0,00516982	0,001809438	18,419001	0,00610136	0,00061014	48,811645	0,003825563	0,001147669	0,004452775	37.137.866	288.186.285
	KAYUHUBI	251.048.419	1761	0,0028	0,000710443	827	0,00702043	0,002457152	25,872556	0,00857038	0,00085704	54,768359	0,004292415	0,001287724	0,005312357	44.307.107	295.355.526
	TALANG LEBAR	251.048.419	805	0,0013	0,000324762	174	0,00147709	0,000516982	8,407053	0,00278487	0,00027849	50,827974	0,003983591	0,001195077	0,002315309	19.310.569	270.358.988
	TUGU PAKAP	251.048.419	1767	0,0029	0,000712863	434	0,00368424	0,001289485	5,033007	0,00166720	0,00016672	39,076579	0,003062587	0,000918776	0,003087844	25.753.815	276.802.235
	KACAPURA	251.048.419	1541	0,0025	0,000621688	155	0,00131580	0,00046053	2,338244	0,00077455	0,00007746	33,175647	0,002600108	0,000780032	0,001939706	16.177.894	267.226.314
	SUKARAJA	251.048.419	3689	0,0060	0,001488259	711	0,00603570	0,002112497	28,610848	0,00947745	0,00094774	30,368886	0,002380131	0,000714039	0,005262539	43.891.610	294.940.030
	BANGUN REJO	251.048.419	1271	0,0021	0,000512761	432	0,00366726	0,001283542	5,120482	0,00169618	0,00016962	37,74794	0,002958457	0,000887537	0,002853458	23.798.946	274.847.366
	TUGU REJO	251.048.419	762	0,0012	0,000307415	298	0,00252973	0,000885406	1,252492	0,00041489	0,00004149	44,641741	0,003498751	0,001049625	0,002283936	19.048.908	270.097.328
	SIDDADI	251.048.419	1332	0,0021	0,000537371	620	0,00526320	0,001842121	4,874896	0,00161483	0,00016148	36,990766	0,002899114	0,000869734	0,003410708	28.446.626	279.495.046
	GARUT	251.048.419	805	0,0013	0,000324762	365	0,00309850	0,001084474	1,47352	0,00048811	0,00004881	43,617646	0,003418489	0,001025547	0,002483594	20.714.136	271.762.556
	KARANG REJO	251.048.419	1622	0,0026	0,000654366	507	0,00430394	0,001506380	3,696079	0,00122434	0,00012243	43,472572	0,003407119	0,001022136	0,003305315	27.567.604	278.615.023
	KANOMAN	251.048.419	2014	0,0033	0,000812511	641	0,00544147	0,001904515	8,28855	0,00274561	0,00027456	39,212986	0,003073278	0,000921983	0,003913571	32.640.593	283.685.113
	SUDIMORO	251.048.419	2592	0,0042	0,001045694	493	0,00418509	0,001464783	3,31542	0,00109824	0,00010982	22,409554	0,001756326	0,000526898	0,0031472	26.248.863	277.297.282
	SUDIMORO BANGUN	251.048.419	2050	0,0033	0,000827034	396	0,00336166	0,00117658	10,535668	0,00348998	0,00034900	29,993005	0,002350672	0,000705201	0,003057814	25.503.351	276.551.771
	SRI PURNOMO	251.048.419	2368	0,0038	0,000955326	897	0,00761467	0,002665133	3,192627	0,00105757	0,00010576	46,838424	0,003670914	0,001101274	0,00482749	40.263.130	291.311.550
	SRI KUNCORO	251.048.419	2839	0,0046	0,001145342	269	0,00228355	0,000799243	5,89408	0,00195244	0,00019524	23,929977	0,001875488	0,000562646	0,002702474	22.539.581	273.588.101
	SIDOMULYO	251.048.419	2314	0,0037	0,00093354	296	0,00251275	0,000879464	1,534917	0,00050845	0,00005084	43,098804	0,003377825	0,001013348	0,002877197	23.996.933	275.045.352
	KARANG AGUNG	251.048.419	1501	0,0024	0,000605551	672	0,00570463	0,001996621	3,720638	0,00123247	0,00012325	53,48843	0,004192102	0,001257631	0,00398305	33.220.176	284.268.595
	TULUNG ASAHAN	251.048.419	1159	0,0019	0,000467577	706	0,00599326	0,002097641	3,254023	0,00107791	0,00010779	40,74952	0,003193703	0,000958111	0,003631119	30.284.939	281.333.358
	SRI KATON	251.048.419	2805	0,0045	0,001131625	706	0,00599326	0,002097641	4,97313	0,00164737	0,00016474	38,360345	0,003006453	0,000901936	0,004295939	35.829.789	286.878.209
	PARDAWARAS	251.048.419	1712	0,0028	0,000690675	931	0,00790329	0,002766153	4,162694	0,00137891	0,00013789	41,892283	0,003283265	0,000984980	0,004579698	38.196.447	289.244.866
	SEDAYU	251.048.419	2498	0,0040	0,001007772	358	0,00303908	0,001063676	21,329203	0,00706538	0,00070654	37,980182	0,002976658	0,000892998	0,003670983	30.617.417	281.665.837
	WAY KERAP	251.048.419	2148	0,0035	0,000866571	791	0,00671483	0,00235019	8,877958	0,00294086	0,00029409	44,611					

Kategori	Nama Desa	Alokasi Dasar	Alokasi Formula															Paigu ADP Per Pekon
			Jumlah Penduduk			Jumlah Penduduk Miskin			Luas Wilayah			IKG			Total Bobot	Alokasi Formula		
			Jumlah Penduduk	Rasio Jumlah Penduduk	Bobot	Jumlah Penduduk Miskin	Rasio Jumlah Penduduk Miskin	Bobot	Luas Wilayah	Rasio Luas Wilayah	Bobot	Indeks Kesulitan	Rasio Indeks Kesulitan	Bobot				
DADAPAN	251.048.419	4751	0,0077	0,001916703	198	0,00168083	0,00058829	15,361447	0,00508853	0,00050885	33,062281	0,002591223	0,000777367	0,003791213	31.620.184	282.668.603		
SIMPANG KANAN	251.048.419	2975	0,0048	0,001200208	141	0,00119695	0,000418934	4,911734	0,00162703	0,00016270	44,089882	0,003455500	0,001036650	0,002818495	23.507.341	274.555.760		
WONOHARJO	251.048.419	2101	0,0034	0,000847609	46	0,00039050	0,000136673	2,443587	0,00080945	0,00008094	32,866681	0,002575893	0,000772768	0,001837996	15.329.593	266.378.012		
SUMBER MULYO	251.048.419	1916	0,0031	0,000772975	159	0,00134976	0,000472415	4,666147	0,00154568	0,00015457	35,049106	0,002746938	0,000824082	0,002224039	18.549.343	269.597.762		
ARGOMULYO	251.048.419	2170	0,0035	0,000875446	247	0,00209679	0,000733877	2,112045	0,00069962	0,00006996	34,377551	0,002694306	0,000808292	0,002487577	20.747.357	271.795.776		
SIDOREJO	251.048.419	2713	0,0044	0,001094509	343	0,00291174	0,001019109	3,929387	0,00130162	0,00013016	33,546569	0,002629179	0,000788754	0,003032534	25.292.507	276.340.926		
DETA RAJAN	251.048.419	3900	0,0063	0,001573383	140	0,00118847	0,000415963	25,541014	0,00846055	0,00084606	41,970832	0,003289422	0,000996826	0,003822227	31.878.852	282.927.271		
GUNUNG TIGA	251.048.419	2865	0,0046	0,001155831	907	0,00769956	0,002694845	41,749735	0,01382975	0,00013829	53,126276	0,004163718	0,001249116	0,006482766	54.068.775	305.117.195		
KARANG REJO	251.048.419	3018	0,0049	0,001217556	398	0,00337864	0,001182523	14,514173	0,00480787	0,00048079	41,507294	0,003253092	0,000975928	0,003856794	32.167.150	283.215.570		
PAGAR ALAM ULU BELU	251.048.419	2292	0,0037	0,000924665	459	0,00389647	0,001363764	22,765885	0,00754128	0,00075413	44,779193	0,003509524	0,001052857	0,004095414	34.157.335	285.205.754		
MUARA DUA ULU BELU	251.048.419	1257	0,0020	0,000507113	192	0,00162989	0,000570463	19,646934	0,00650812	0,00065081	41,521343	0,003254193	0,000976258	0,002704646	22.557.796	273.606.215		
NGARAI	251.048.419	5547	0,0090	0,002237834	144	0,00122242	0,000427847	44,205602	0,01464327	0,00146433	44,127075	0,003458415	0,00107525	0,005167533	43.099.219	294.147.638		
PENANTIAN ULU BELU	251.048.419	2837	0,0046	0,001144535	48	0,00040747	0,000142616	13,077491	0,00433197	0,00043320	48,907333	0,003833063	0,001149919	0,002870266	23.939.130	274.987.549		
GUNUNG SARI	251.048.419	4655	0,0075	0,001877973	233	0,00197795	0,000692281	11,174194	0,00370149	0,00037015	43,008836	0,003370774	0,001011232	0,003951636	32.958.168	284.006.588		
ULU SEMONG	251.048.419	2911	0,0047	0,001174389	380	0,00322583	0,001129042	41,170637	0,01363792	0,00136379	45,832481	0,003592075	0,001077622	0,004744845	39.573.843	290.622.263		
SIRNA GALIH	251.048.419	2986	0,0048	0,001204646	23	0,00019525	0,0000603628	18,222531	0,00603628	0,00060363	47,725694	0,003740453	0,001122136	0,002998747	25.010.708	276.059.127		
REJO SARI	251.048.419	2081	0,0034	0,000839541	127	0,00107811	0,000377338	14,121234	0,00467771	0,00046777	60,470445	0,004739310	0,001421793	0,003106443	25.908.931	276.957.350		
SUKAMAU	251.048.419	1816	0,0029	0,000732631	184	0,00156198	0,000546694	4,617030	0,00152941	0,00015294	58,265276	0,004566482	0,001369945	0,002802211	23.371.522	274.419.941		
TANJUNG BARU	251.048.419	1808	0,0029	0,000729404	233	0,00197795	0,000692281	6,778192	0,00224530	0,00022453	57,029589	0,004469637	0,001340891	0,002987106	24.913.618	275.962.037		
SINAR BANTEN	251.048.419	2184	0,0035	0,000881094	373	0,00316641	0,001108244	7,428997	0,00246088	0,00024609	56,763363	0,004448771	0,001334631	0,003570058	29.775.659	280.824.079		
AIR ABANG	251.048.419	2088	0,0034	0,000842365	128	0,00108660	0,000380309	23,821908	0,00789109	0,00078911	56,381184	0,004418818	0,001325646	0,003337429	27.835.443	278.883.863		
PETAY KAYU	251.048.419	1465	0,0024	0,000591027	125	0,00106113	0,000371395	10,549918	0,00349470	0,00034947	60,090975	0,004709570	0,001412871	0,002724763	22.725.577	273.773.997		
TAMPANG	251.048.419	1318	0,0021	0,000531723	750	0,00636678	0,002228372	13,421312	0,0044586	0,00044459	60,347447	0,004729670	0,001418901	0,004623582	38.562.457	289.610.876		
KAUR GADING	251.048.419	1225	0,0020	0,000494203	647	0,00549241	0,001922342	16,557181	0,00548463	0,00054846	46,687465	0,003659083	0,001097725	0,004062733	33.884.766	284.933.185		
TIROM	251.048.419	1852	0,0030	0,000747155	523	0,00433977	0,001553918	34,369856	0,01138514	0,00113851	44,764718	0,003508390	0,001052517	0,004492104	37.465.882	288.514.302		
WAY NIPAH	251.048.419	1787	0,0029	0,000720932	533	0,00452466	0,001583963	35,646906	0,01180817	0,00118082	55,069109	0,004315986	0,001294796	0,004780174	39.868.499	290.916.919		
GURING	251.048.419	1144	0,0018	0,000461526	301	0,00255520	0,00089432	16,687615	0,00552783	0,00055278	63,187223	0,004952235	0,001485670	0,003394299	28.309.768	279.358.187		
BETUNG	251.048.419	1804	0,0029	0,00072779	284	0,00241089	0,00084381	9,491925	0,00314423	0,00031442	57,775333	0,004528083	0,001358425	0,003244449	27.059.958	278.108.378		
TANIJUNGAN	251.048.419	1842	0,0030	0,000743121	337	0,00286081	0,001001282	20,666119	0,00684573	0,00068457	54,57884	0,00477562	0,001283268	0,003712244	30.961.547	282.009.966		
TELUK BRAK	251.048.419	1277	0,0021	0,000515182	456	0,00387100	0,00135485	13,003615	0,00430756	0,00043076	66,038608	0,00515709	0,001552713	0,003853501	32.139.687	283.188.107		
KARANG BRAK	251.048.419	977	0,0016	0,000394153	314	0,00266556	0,000932945	6,581723	0,00218022	0,00021802	58,788141	0,004607461	0,001382238	0,002927358	24.415.296	275.463.716		
PESANGUN	251.048.419	686	0,0011	0,000276754	118	0,00100171	0,000350597	16,847246	0,00558071	0,00055807	60,928372	0,004775200	0,001432560	0,002617982	21.834.983	272.883.403		
WAY ASAHAN	251.048.419	803	0,0013	0,000323955	346	0,00293721	0,001028022	12,303893	0,00407571	0,00040757	58,693656	0,004600056	0,001380017	0,003139565	26.185.189	277.233.609		
TAMPANG MUDA	251.048.419	1280	0,0021	0,000516392	362	0,00307303	0,001075561	14,293145	0,00473466	0,00047347	53,568336	0,004198364	0,001259509	0,003324928	27.731.185	278.779.604		
KAMPUNG BARU	251.048.419	1018	0,0016	0,000410693	365	0,00309850	0,001084474	4,211812	0,00139518	0,00013952	60,800464	0,004765175	0,001429553	0,003064238	25.556.928	276.605.348		
MARTANDA	251.048.419	1233	0,0020	0,000497431	159	0,00134976	0,000472415	5,066726	0,00167837	0,00016784	56,501648	0,004428260	0,001328478	0,002466161	20.568.735	271.617.154		
NEGERI KLUMBAYAN	251.048.419	1438	0,0023	0,000580134	402	0,00341259	0,001194407	3,31542	0,00109824	0,00010982	61,297324	0,004804116	0,001441235	0,003325601	27.736.796	278.785.218		
PEKON SUSUK	251.048.419	748	0,0012	0,000301767	264	0,00224111	0,000784387	2,013811	0,00066708	0,0006671	52,882147	0,004144585	0,001243375	0,002396237	19.985.546	271.033.965		
NAPAL	251.048.419	1719	0,0028	0,000693499	532	0,00451617	0,001580559	5,5257	0,00183041	0,00018304	62,996519	0,004937445	0,001481234	0,003938432	32.848.042	283.896.461		
PEKON UNGGAK	251.048.419	946	0,0015	0,000381646	128	0,00108660	0,000380309	0,859553	0,00028473	0,0002847	56,268758	0,004410007	0,001323002	0,00211343	17.626.824	268.675.243		
PENYANDINGAN	251.048.419	3411	0,0055	0,001376105	1055	0,00895593	0,003134577	7,19569	0,00238360	0,00023836	52,223875	0,004092994	0,001227898	0,005976939	49.849.982	300.898.402		
PAKU	251.048.419	1005	0,0016	0,000405449	238	0,00202039	0,000707137	3,069833	0,00101689	0,00010169	56,254184	0,00408665	0,001322659	0,002536934	21.159.011	272.207.430		
UMBAR	251.048.419	1980	0,0032	0,000798794	771	0,00654505	0,002290766	21,488834	0,00711825	0,00071183	54,937343	0,004305659	0,001291698	0,005093084	42.478.287	293.526.706		
KILUAN NEGERI	251.048.419	1814	0,0029	0,000731825	320	0,00271649	0,000950772	3,069833	0,00101689	0,00010169	45,98769	0,003604239	0,001081272	0,002865558	23.899.858	274.948.278		
BELU	251.048.419	1253	0,0020	0,00050555	162	0,00137522	0,000481328	5,574818	0,00184668	0,00018467	35,52424	0,002784177	0,000835253	0,002006749	16.737.060	267.785.479		
NEGARA BATIN	251.048.419	2402	0,0039	0,000969042	319	0,00270800	0,000947801	17,191067	0,00659460	0,00065946	35,962994	0,002818563	0,000845569	0,003331873	27.789.104	278.837.524		
BANJARMASIN	251.048.419	2116	0,0034	0,000853661	183	0,00155349	0,000543723	8,018405	0,00265613	0,00026561	52,308905	0,004099658	0,001229897	0,002892894	24.127.850	275.176.270		
KANYANGAN	251.048.419	1645	0,0027	0,000663645	349	0,00296267	0,001036936	24,276243	0,00804159	0,00080416	51,095665	0,004004571	0,001201371	0,003706111	30.910.399	281.958.819		
KANDANG BESI	251.048.419	2614	0,0042	0,00105457	526	0,0046523	0,001562832	50,038286	0,01657536	0,00165754	44,54593	0,003491242	0,001047373	0,00532231	44.390.125	295.438.545		
TEBA BUNUK	251.048.419	1033	0,0017	0,000416745	230	0,00195248	0,000683367	9,246338	0,00306288	0,00030629	40,417848	0,003167708	0,000950312	0,002356713	19.655.895	270.704.315		
WAY GELANG	251																	

Kecamatan	Nama Desa	Alokasi Dasar	Alokasi Formula												Total Bobot	Alokasi Formula	Pagu ADP Per Pakon
			Jumlah Penduduk			Jumlah Penduduk Miskin			Luas Wilayah			IKG					
			Jumlah Penduduk	Rasio Jumlah Penduduk	Bobot	Jumlah Penduduk Miskin	Rasio Jumlah Penduduk Miskin	Bobot	Luas Wilayah	Rasio Luas Wilayah	Bobot	Indeks Kesulitan	Rasio Indeks	Bobot			
	PAYUNG	251.048.419	1601	0,0026	0,000645894	283	0,00240240	0,000840839	22.716768	0,00752501	0,00075250	40,529338	0,003176446	0,000952934	0,003192168	26.623.912	277.672.332
	KESUGIHAN	251.048.419	614	0,0010	0,000247707	150	0,00127336	0,000445674	9.945509	0,00031320	0,00003132	40,332714	0,003161036	0,000948311	0,001673012	13.953.570	265.001.989
	PEAJARAN	251.048.419	996	0,0016	0,000401818	419	0,00355691	0,001244917	8.28855	0,00274561	0,00027456	38,436495	0,003012422	0,000903726	0,002825023	23.561.780	274.610.199
	KALI MIRING	251.048.419	1892	0,0031	0,000763292	342	0,00290325	0,001016138	11.112797	0,00368115	0,00036812	52,599471	0,004122431	0,001236279	0,003384274	28.226.157	279.274.576
	TANJUNG AGUNG	251.048.419	1280	0,0021	0,000516392	843	0,00715626	0,00250469	5,5257	0,00183041	0,00018304	59,463297	0,004660376	0,00198113	0,004602236	38.384.427	289.432.846
	BATU KERAMAT	251.048.419	1391	0,0022	0,000561173	122	0,00103566	0,000362482	4.383722	0,00145212	0,00014521	40,349264	0,003162333	0,000948700	0,002017567	16.827.290	267.875.710
	KAMPUNG BARU	251.048.419	2891	0,0047	0,00116632	482	0,00409172	0,0014321	14,090536	0,00466754	0,00046675	39,1534	0,003068608	0,000920582	0,003985757	33.242.756	284.291.175
	UMBUL BUAH	251.048.419	1652	0,0027	0,000666469	387	0,00328526	0,00114984	6,139667	0,00203379	0,00020338	43,966594	0,003445837	0,001033751	0,003053439	25.466.858	276.515.277
	MENGKALA	251.048.419	1054	0,0017	0,000425217	227	0,00192701	0,000674454	10,007657	0,00331507	0,00033151	48,034307	0,003764640	0,001129392	0,00256057	21.356.144	272.404.563
	MULANG MAYA	251.048.419	1421	0,0023	0,000573276	177	0,00150256	0,000525896	3,671521	0,00121620	0,00012162	48,247229	0,003781328	0,001134398	0,002355191	19.643.201	270.691.620
	SUKA BANJAR	251.048.419	2064	0,0033	0,000832682	686	0,00582348	0,002038218	17,191067	0,00569460	0,00056946	42,090761	0,003298821	0,000989646	0,004430007	36.947.968	287.996.387
	TANJUNG ANOM	251.048.419	2805	0,0045	0,001131625	336	0,00285232	0,000998311	18,419001	0,00610136	0,00061014	33,261871	0,002606866	0,000782060	0,003522132	29.375.938	280.424.358
	KAGUNGAN	251.048.419	3259	0,0053	0,001314783	528	0,00448221	0,001568774	22,716768	0,00752501	0,00075250	31,230857	0,002447687	0,000734306	0,004370364	36.450.526	287.498.945
	KERTA	251.048.419	1553	0,0025	0,000626529	405	0,00348006	0,001203321	2,330723	0,00077284	0,00007728	44,453005	0,003483959	0,001045188	0,002952322	24.623.503	275.671.923
	TEBA	251.048.419	890	0,0014	0,000359054	125	0,00106113	0,000371395	2,062928	0,00068335	0,00006834	42,972198	0,003367903	0,001010371	0,001809155	15.089.055	266.137.474
	TALANG REJO	251.048.419	1445	0,0023	0,000582958	108	0,00091682	0,000320886	5,89408	0,00195244	0,00019524	41,43711	0,003247552	0,000974278	0,002073365	17.292.666	268.341.085
	TANJUNGIATI	251.048.419	1657	0,0027	0,000668486	403	0,00342108	0,001197379	6,784332	0,00224733	0,00022473	44,071757	0,003454080	0,001036224	0,003126822	26.078.902	277.127.321
	BANJAR MANIS	251.048.419	2505	0,0040	0,001010596	652	0,00553485	0,001937198	5,5257	0,00183041	0,00018304	30,749714	0,002409978	0,000722993	0,003853828	32.342.415	283.190.834
	CAMPANG	251.048.419	3944	0,0064	0,001591134	257	0,00218168	0,000763589	11,0514	0,00366082	0,00036608	29,241161	0,002291747	0,000687524	0,003408328	28.426.772	279.475.192
	KUTA DALOM	251.048.419	4007	0,0065	0,00161655	203	0,00172327	0,000603146	2,330703	0,00077284	0,00007728	19,152347	0,001501046	0,000450314	0,002747293	22.913.489	273.961.908
	PURWODADI	251.048.419	7384	0,0119	0,002978938	226	0,00191852	0,000671483	4,518795	0,00149687	0,00014969	20,364707	0,001596063	0,000478819	0,004278926	35.687.898	286.736.317
	GISTING BAWAH	251.048.419	7522	0,0121	0,003034611	320	0,00271649	0,000950772	3,217185	0,00106570	0,00010657	11,709094	0,000917688	0,000275307	0,00436726	36.424.638	287.473.057
	GISTING ATAS	251.048.419	7876	0,0127	0,003177426	348	0,00295418	0,001033965	4,968755	0,00164592	0,00016459	16,861646	0,001321515	0,000396454	0,004772437	39.803.966	290.852.386
	SIDOKATON	251.048.419	1438	0,0023	0,000580134	220	0,00186759	0,000653656	8,399604	0,00278222	0,00027822	43,757309	0,003429435	0,001028830	0,002540843	21.191.610	272.240.030
	LANDBAW	251.048.419	4184	0,0068	0,001687957	319	0,00270800	0,000947801	2,050649	0,00067928	0,00006793	26,129119	0,002047843	0,000614353	0,00331804	27.673.731	278.722.151
	GISTING PERMAI	251.048.419	4235	0,0068	0,001708532	199	0,00168932	0,000591261	4,505979	0,00149262	0,00014926	23,885371	0,001871992	0,000561598	0,003010653	25.110.011	276.158.431
	BANJAR NEGERI	251.048.419	4111	0,0066	0,001658507	428	0,00363331	0,001271658	6,139667	0,00203379	0,00020338	36,178259	0,002835435	0,000850630	0,003984173	33.229.545	284.277.964
	SUKARAJA	251.048.419	1846	0,0030	0,000744734	181	0,00153652	0,00053778	3,769755	0,00124874	0,00012487	40,194883	0,003150233	0,000945070	0,002352459	19.620.420	270.668.840
	BANJAR AGUNG	251.048.419	483	0,0008	0,000194857	36	0,00030561	0,000106962	1,10514	0,00036608	0,00003661	37,35096	0,002927344	0,000878203	0,001216631	10.147.169	261.195.588
	KEDALOMAN	251.048.419	3500	0,0056	0,00141201	540	0,00458408	0,001604428	5,194158	0,00172058	0,00017206	30,26649	0,002372106	0,000711632	0,003900128	32.528.574	283.576.993
	SUKABANJAR	251.048.419	1783	0,0029	0,000719318	525	0,00445674	0,00155986	2,94704	0,00097622	0,00009762	31,258199	0,002449830	0,000734949	0,003111749	25.953.192	277.001.612
	SUKAMERNAH	251.048.419	2064	0,0033	0,000832682	461	0,00391345	0,001369706	1,821807	0,00060348	0,00006035	41,8082	0,003276676	0,000983003	0,003245739	27.070.719	278.119.138
	CIHERANG	251.048.419	2468	0,0040	0,000995669	396	0,00336166	0,00117658	1,510358	0,00050031	0,00005003	43,441962	0,003404720	0,001021416	0,003243696	27.053.681	278.102.100
	PARIAMAN	251.048.419	912	0,0015	0,000367929	191	0,00162141	0,000567492	2,148883	0,00071183	0,00007118	34,534781	0,002706629	0,000811989	0,001818593	15.167.766	266.216.185
	SUKADAMAI	251.048.419	1212	0,0020	0,000488959	211	0,00179119	0,000626915	1,534917	0,00050845	0,00005084	38,854193	0,003045158	0,000913547	0,002080266	17.350.225	268.398.645
	WAY HALOM	251.048.419	1740	0,0028	0,000701971	508	0,00431243	0,001509351	5,648494	0,00187108	0,00018711	49,430052	0,003874031	0,001162209	0,003560639	29.697.104	280.745.524
	PENANGGUNGAN	251.048.419	1508	0,0024	0,000608375	231	0,00196097	0,000686339	3,069633	0,00101689	0,00010169	46,960919	0,003680515	0,001104154	0,002500557	20.855.611	271.904.030
	DARUSSALAM	251.048.419	802	0,0013	0,000323552	347	0,00294570	0,001030993	1,518172	0,00050290	0,00005029	50,214689	0,003935526	0,001180658	0,002585493	21.564.012	272.612.431
	BADAK	251.048.419	1609	0,0026	0,000649121	414	0,00351446	0,001230061	32,698335	0,01016893	0,00101689	49,255733	0,003860368	0,001158111	0,004054187	33.813.482	284.861.902
	KURIPAN	251.048.419	1408	0,0023	0,000568031	231	0,00196097	0,000686339	61,396669	0,02033787	0,00203379	51,16698	0,004010160	0,001203048	0,004491205	37.458.386	288.506.805
	PADANG RATU	251.048.419	1283	0,0021	0,000517603	421	0,00357388	0,00125086	17,191067	0,00569460	0,00056946	50,114379	0,003927664	0,001178299	0,003516222	29.326.646	280.375.066
	TEGINENENG	251.048.419	1433	0,0023	0,000578117	453	0,00384553	0,001345937	11,05140	0,00366082	0,00036608	50,674737	0,003971581	0,001191474	0,00348161	29.037.973	280.086.392
	KETAPANG	251.048.419	2343	0,0038	0,00094524	819	0,00695252	0,002433382	14,93167	0,00494617	0,00049462	48,122046	0,003771517	0,001131455	0,005004694	41.741.083	292.789.502
	BANJAR AGUNG	251.048.419	1713	0,0028	0,000691078	618	0,00524622	0,001836179	18,419001	0,00610136	0,00061014	45,360344	0,003555071	0,001066521	0,004203914	35.062.268	286.110.687
	PEKON AMPAI	251.048.419	3758	0,0061	0,001516095	820	0,00696101	0,002436353	36,838002	0,01220772	0,00122072	32,514645	0,002548303	0,000764491	0,005937212	49.518.639	300.567.059
	PARIAMAN	251.048.419	2450	0,0040	0,000988407	881	0,00747884	0,002617594	22,102801	0,00732163	0,00073216	55,70913	0,004366147	0,001309844	0,005648009	47.106.575	298.154.995
	ATAR BRAK	251.048.419	3299	0,0053	0,00133092	529	0,00449070	0,001571745	24,595506	0,00814735	0,00081474	46,364467	0,003633768	0,001090131	0,004807531	40.096.665	291.145.085
	TANJUNG SIOM	251.048.419	1725	0,0028	0,000695919	514	0,00436336	0,001527178	19,646994	0,00650812	0,00065081	52,244109	0,004094579	0,001228374	0,004102282	34.214.621	285.263.040
	TANJUNGIAYA	251.048.419	1194	0,0019	0,000481697	465	0,00394740	0,001381591	18,419001	0,00610136	0,00061014	51,442159	0,004031727	0,001209518	0,003682942	30.717.160	281.765.579
	NEGERI AGUNG	251.048.419	1510	0,0024	0,000609181	484	0,00410859	0,									

Kategori	Nama Desa	Alokasi Dasar	Alokasi Formula												Total Bobot	Alokasi Formula	Pagu ADP Per Pekon
			Jumlah Penduduk			Jumlah Penduduk Miskin			Luas Wilayah			IKG					
			Jumlah Penduduk	Rasio Jumlah Penduduk	Bobot	Jumlah Penduduk Miskin	Rasio Jumlah Penduduk Miskin	Bobot	Luas Wilayah	Rasio Luas Wilayah	Bobot	Indeks Kesulitan Geografis	Rasio Indeks Kesulitan Geografis	Bobot			
UONG	SIMPANG BAYUR	251.048.419	907	0,0015	0,000365912	170	0,00144314	0,000505098	3,683800	0,00122027	0,00012203	48,939749	0,003835604	0,001150681	0,002143718	17.879.438	268.927.858
UONG	ATAR LEBAR	251.048.419	2553	0,0041	0,00102996	515	0,00437185	0,001530149	7,367600	0,00244054	0,00024405	65,401713	0,005125793	0,001537738	0,004341902	36.213.138	287.261.557
UONG	SINAR BANGUN	251.048.419	1210	0,0020	0,000488152	431	0,00365877	0,001280571	5,525700	0,00183041	0,00018304	59,459936	0,004660113	0,001398034	0,003349798	27.938.608	278.987.027
UONG	SANGGI UNGGAK	251.048.419	635	0,0010	0,000256179	200	0,00169781	0,000594233	2,320794	0,00076877	0,00007688	52,652197	0,004126563	0,001237969	0,002165258	18.059.084	269.107.504
	TULUNG SARI	251.048.419	943	0,0015	0,000380436	364	0,00309001	0,001081503	4,332149	0,00143504	0,00014350	58,959259	0,004620873	0,001386262	0,002991705	24.951.974	276.000.394
	WAY HARONG	251.048.419	2610	0,0042	0,001052956	139	0,00117998	0,000412992	24,865651	0,00823684	0,00082368	27,789582	0,002177980	0,000653394	0,002943025	24.545.970	275.594.389
	AIR KUBANG	251.048.419	4595	0,0074	0,001853767	351	0,00297965	0,001042878	19,646934	0,00650812	0,00065081	29,235556	0,002291307	0,000687392	0,004234849	35.320.281	286.368.701
	KARANG SARI	251.048.419	2344	0,0038	0,000945643	242	0,00205435	0,000719021	12,279334	0,00406757	0,00040676	41,100775	0,003221232	0,000966370	0,003037792	25.336.355	276.384.775
	SIDOMULYO	251.048.419	2403	0,0039	0,000969446	429	0,00364180	0,001274629	15,717547	0,00520649	0,00052065	43,478571	0,003407589	0,001022277	0,003787001	31.585.049	282.633.469
	AIR NANINGAN	251.048.419	4813	0,0078	0,001941715	424	0,00359935	0,001259773	18,788274	0,00622368	0,00062237	24,596579	0,001927732	0,000578320	0,004402176	36.715.853	287.764.272
	DATAR LEBUJAY	251.048.419	5482	0,0088	0,002211611	453	0,00384553	0,001345937	22,716768	0,00752501	0,00075250	46,079553	0,003611439	0,001083432	0,005393481	44.983.712	296.032.131
	SINAR JAWA	251.048.419	2642	0,0043	0,001065866	601	0,00510191	0,001785669	20,874868	0,00691488	0,00069149	62,461842	0,004895384	0,001468615	0,005011637	41.798.992	292.847.412
	BATU TEGI	251.048.419	2257	0,0036	0,000910545	368	0,00312397	0,001093388	18,419001	0,00610136	0,00061014	47,054624	0,003687859	0,001106358	0,003720426	31.029.793	282.078.212
	SINAR SEKAMPUNG	251.048.419	3672	0,0059	0,0014814	720	0,00611211	0,002139237	15,963134	0,00528785	0,00052878	39,308471	0,003080762	0,000924229	0,005073651	42.316.206	293.364.625
	MARGOMULYO	251.048.419	1377	0,0022	0,000555525	185	0,00157047	0,000549665	7,035165	0,00233042	0,00023304	51,372785	0,004026290	0,001207887	0,00254612	21.235.622	272.284.041
	SUKAMARA	251.048.419	2689	0,0043	0,001084827	673	0,00571312	0,001999593	17,805034	0,00589798	0,00058980	40,505355	0,003174566	0,000952370	0,004626588	38.587.529	289.635.949
	SUKANEGARA	251.048.419	1768	0,0029	0,000713267	399	0,00338713	0,001185494	13,298519	0,00440518	0,00044052	41,960715	0,003288629	0,000986589	0,003325868	27.739.021	278.787.440
	BANJARMASIN	251.048.419	2699	0,0044	0,001088861	612	0,00519529	0,001818352	9,332294	0,00309136	0,00030914	40,841281	0,003200894	0,000960268	0,004176617	34.834.599	285.883.018
	SUKA AGUNG BARAT	251.048.419	2151	0,0035	0,000867781	694	0,00589139	0,002061987	13,365477	0,00442736	0,00044274	43,779068	0,003431140	0,001029342	0,004401846	36.713.099	287.761.518
	SUKA AGUNG	251.048.419	4820	0,0078	0,001944539	487	0,00413416	0,001446956	39,539455	0,01309759	0,00130976	29,104124	0,002281006	0,000684302	0,005385556	44.917.621	295.966.041
	GUNUNG TERANG	251.048.419	2536	0,0041	0,001023102	880	0,00747035	0,002614623	9,700674	0,00321338	0,00032134	35,214971	0,002759938	0,000827981	0,004787045	39.925.805	290.974.224
	NAPAL	251.048.419	3232	0,0052	0,00130389	1072	0,00910025	0,003185086	12,463524	0,00412859	0,00041286	47,617816	0,003731998	0,001119600	0,006021435	50.221.095	301.269.515
	SINAR PETIR	251.048.419	2484	0,0040	0,001002124	432	0,00366726	0,001283542	12,893301	0,00427095	0,00042710	37,001972	0,002899992	0,000869998	0,003582759	29.881.594	280.930.013
	PEMATANG NEBAK	251.048.419	2391	0,0039	0,000964605	696	0,00590837	0,002067929	9,577880	0,00317271	0,00031727	37,874192	0,002968352	0,000890505	0,00424031	35.365.824	286.414.244
	TANJIUNGSARI	251.048.419	894	0,0014	0,000360668	217	0,00184212	0,000644742	9,044308	0,00299596	0,00029960	43,710377	0,003425757	0,001027727	0,002332733	19.455.895	270.504.314
	LENGKUKAI	251.048.419	5211	0,0084	0,002102281	977	0,00829979	0,002902826	19,953918	0,00660981	0,00066098	38,385483	0,003008424	0,000902527	0,006568615	54.784.787	305.833.206
	SIDOHARIO	251.048.419	2538	0,0041	0,001023909	515	0,00437185	0,001530149	15,042184	0,00498278	0,00049828	49,464502	0,003876730	0,001163019	0,004215355	35.157.687	286.206.106
	MERBAU	251.048.419	2029	0,0033	0,000818562	488	0,00414265	0,001449927	7,404438	0,00245275	0,00024527	43,224915	0,003387709	0,001016313	0,003530077	29.442.208	280.490.627
	BATU PATAH	251.048.419	1457	0,0024	0,0005878	268	0,00227506	0,000796272	7,981567	0,00264392	0,00026439	49,119015	0,003849653	0,001154896	0,00280336	23.381.101	274.429.520
	PURWOSARI	251.048.419	1755	0,0028	0,000708022	314	0,00266556	0,000932945	11,960071	0,00396182	0,00039618	53,823533	0,004218365	0,001265510	0,003302658	27.545.448	278.593.865
	MARGA MULYA	251.048.419	1360	0,0022	0,000548667	438	0,00371820	0,001301369	5,599376	0,00185481	0,00018548	53,774325	0,004214509	0,001264353	0,00329987	27.522.190	278.570.610
TOTAL		75.063.477.420	619.684	100%	25%	117.799	100%	35%	3.018,83	100%	10%	12.759	100%	30%	100%	8.340.386.380	83.403.863.800

BUPATI TANGGAMUS,



SAMSUL HADI

Ass Bid Ekabang

39

No	Nama Desa	Alokasi Dasar	Alokasi Formula													Pagu ADP Per Pekon	
			Jumlah Penduduk			Jumlah Penduduk Miskin			Luas Wilayah			IKG			Total Bobot		Alokasi Formula
			Jumlah Penduduk	Rasio Jumlah Penduduk	Bobot	Jumlah Penduduk Miskin	Rasio Jumlah Penduduk Miskin	Bobot	Luas Wilayah	Rasio Luas Wilayah	Bobot	Indeks Kesulitan	Rasio Indeks	Bobot			
DNG	SIMPANG BAYUR	251.048.419	907	0,0015	0,000365912	170	0,00144314	0,000505098	3,683800	0,00122027	0,00012203	48,939749	0,003835604	0,001150681	0,002143718	17.879.438	268.927.858
DNG	ATAR LEBAR	251.048.419	2553	0,0041	0,00102996	515	0,00437185	0,001530149	7,367600	0,00244054	0,00024405	65,401713	0,005125793	0,001537738	0,004341902	36.213.138	287.261.557
DNG	SINAR BANGUN	251.048.419	1210	0,0020	0,000488152	431	0,00365877	0,001280571	5,525700	0,00183041	0,00018304	59,459936	0,004660113	0,001398034	0,003349798	27.938.608	278.987.027
DNG	SANGGI UNGGAK	251.048.419	635	0,0010	0,000256179	200	0,00169781	0,000594233	2,320794	0,00076877	0,00007688	52,652197	0,004126563	0,001237969	0,002165258	18.059.084	269.107.504
DNG	TULUNG SARI	251.048.419	943	0,0015	0,000380436	364	0,00309001	0,001081503	4,332149	0,00143504	0,00014350	58,959259	0,004620873	0,001386262	0,002991705	24.951.974	276.000.394
	WAY HARONG	251.048.419	2610	0,0042	0,001052956	139	0,00117998	0,000412992	24,865651	0,00823684	0,00082368	27,789582	0,002177980	0,000653394	0,002943025	24.545.970	275.594.389
	AIR KUBANG	251.048.419	4505	0,0074	0,001853767	351	0,00297965	0,001042878	19,646934	0,00650812	0,00065081	29,235556	0,002291307	0,000687392	0,004234849	35.320.281	286.368.701
	KARANG SARI	251.048.419	2344	0,0038	0,000945643	242	0,00205435	0,000719021	12,279334	0,00406757	0,00040675	41,100775	0,003221232	0,000966370	0,003037792	25.336.355	276.384.775
	SIDOMULYO	251.048.419	2403	0,0039	0,000969446	429	0,00364180	0,001274629	15,717547	0,00520649	0,00052065	43,478571	0,003407589	0,001022277	0,003787001	31.585.049	282.633.469
	AIR NANINGAN	251.048.419	4813	0,0078	0,001941715	424	0,00359935	0,001259773	18,788274	0,00622368	0,00062237	24,596579	0,001927732	0,000578320	0,004402176	36.715.853	287.764.272
	DIATAR LEBUAY	251.048.419	5482	0,0088	0,002211611	453	0,00384553	0,001345937	22,716768	0,00752501	0,00075250	46,079553	0,003611439	0,001083432	0,005393481	44.983.712	296.032.131
	SINAR JAWA	251.048.419	2642	0,0043	0,001065866	601	0,00510191	0,001785669	20,874868	0,00691488	0,00069149	62,461842	0,004895384	0,001468615	0,005011637	41.798.992	292.847.412
	BATU TEGI	251.048.419	2257	0,0036	0,000910545	368	0,00312397	0,001093388	18,419001	0,00610136	0,00061014	47,054624	0,003687859	0,001106358	0,003720426	31.029.793	282.078.212
	SINAR SEKAMPUNG	251.048.419	3672	0,0059	0,0014814	720	0,00611211	0,002139237	15,963134	0,00528785	0,00052878	39,308471	0,003080762	0,000924229	0,005073651	42.316.206	293.364.625
	MARGOMULYO	251.048.419	1377	0,0022	0,000555525	185	0,00157047	0,000549665	7,035165	0,00233042	0,00023304	51,372785	0,004026290	0,001207887	0,00254612	21.235.622	272.284.041
	SUKAMARA	251.048.419	2689	0,0043	0,001084827	673	0,00571312	0,001999593	17,805034	0,00589798	0,00058980	40,505355	0,003174566	0,000952370	0,004626588	38.587.529	289.635.949
	SUKANEGARA	251.048.419	1768	0,0029	0,000713267	399	0,00338713	0,001185494	13,298519	0,00440518	0,00044052	41,960715	0,003288629	0,000986589	0,003325868	27.739.021	278.787.440
	BANJARMASIN	251.048.419	2699	0,0044	0,001088861	612	0,00519529	0,001818352	9,332294	0,00309136	0,00030914	40,841281	0,003200894	0,000960268	0,004176617	34.834.599	285.883.018
	SUKA AGUNG BARAT	251.048.419	2151	0,0035	0,000867781	694	0,00589139	0,002061987	13,365477	0,00442736	0,00044274	43,779068	0,003431140	0,001029342	0,004401846	36.713.099	287.761.518
	SUKA AGUNG	251.048.419	4820	0,0078	0,001944539	487	0,00413416	0,001446956	39,539455	0,01309759	0,00130976	29,104124	0,002281006	0,000684302	0,005385556	44.917.621	295.966.041
	GUNUNG TERANG	251.048.419	2536	0,0041	0,001023102	880	0,00747035	0,002614623	9,700674	0,00321338	0,00032134	35,214971	0,002759938	0,000827981	0,004787045	39.925.805	290.974.224
	NAPAL	251.048.419	3232	0,0052	0,00130389	1072	0,00910025	0,003185086	12,463524	0,00412859	0,00041286	47,617816	0,003731998	0,001119600	0,006021435	50.221.095	301.269.515
	SINAR PETIR	251.048.419	2484	0,0040	0,001002124	432	0,00366726	0,001283542	12,893301	0,00427095	0,00042710	37,001972	0,002899992	0,000869998	0,003582759	29.881.594	280.930.013
	PEMATANG NEBAK	251.048.419	2391	0,0039	0,000964605	696	0,00590837	0,002067929	9,577880	0,00317271	0,00031727	37,874192	0,002968352	0,000890505	0,00424031	35.365.824	286.414.244
	TANJUNGSARI	251.048.419	894	0,0014	0,000360668	217	0,00184212	0,000644742	9,044308	0,00299596	0,00029960	43,710377	0,003425757	0,001027727	0,002332733	19.455.895	270.504.314
	LENGKUKAI	251.048.419	5211	0,0084	0,002102281	977	0,00829379	0,002902826	19,953918	0,00660981	0,00066098	38,385483	0,003008424	0,000902527	0,006568615	54.784.787	305.833.206
	SIDOHARJO	251.048.419	2538	0,0041	0,001023909	515	0,00437185	0,001530149	15,042184	0,00498278	0,00049828	49,464502	0,003876730	0,001163019	0,004215355	35.157.687	286.206.106
	MERBAU	251.048.419	2029	0,0033	0,000818562	488	0,00414265	0,001449927	7,404438	0,00245275	0,00024527	43,224915	0,003387709	0,001016313	0,003530077	29.442.208	280.490.627
	BATU PATAH	251.048.419	1457	0,0024	0,00058478	268	0,00227506	0,000796272	7,981567	0,00264392	0,00026439	49,119015	0,003849653	0,001154896	0,00280336	23.381.101	274.429.520
	PURWOSARI	251.048.419	1755	0,0028	0,000708022	314	0,00266556	0,000932945	11,960071	0,00396182	0,00039618	53,823533	0,004218365	0,001265510	0,003302658	27.545.448	278.593.865
	MARGA MULYA	251.048.419	1360	0,0022	0,000548667	438	0,00371820	0,001301369	5,599376	0,00185481	0,00018548	53,774325	0,004214509	0,001264353	0,00329987	27.522.190	278.570.610
TOTAL		75.063.477.420	619.684	100%	25%	117.799	100%	35%	3.018,83	100%	10%	12.759	100%	30%	100%	8.340.386.380	83.403.863.800

BUPATI TANGGAMUS,



SAMSUL HADI

RINCIAN DANA BAGI HASIL PAJAK (BHP)
 KABUPATEN TANGGAMUS
 TAHUN ANGGARAN 2018

No	Nama Desa	Alokasi Dasar	Alokasi Formula													Pagu Bagian Hasil Pajak Per Pekon		
			Jumlah Penduduk			Jumlah Penduduk Miskin			Luas Wilayah			IKG			Total Bobot		Alokasi Formula	
			Jumlah Penduduk	Rasio Jumlah Penduduk	Bobot	Jumlah Penduduk Miskin	Rasio Jumlah Penduduk Miskin	Bobot	Luas Wilayah	Rasio Luas Wilayah	Bobot	Indeks Kepadatan Geografis	Rasio Indeks Kepadatan Geografis	Bobot				
(1)	(2)	(3)	(4)	(5)	(6)	(7)	(8)	(9)	(10)	(11)	(12)	(13)	(14)	(15)	(16)	(17) = (7) + (10) + (11) + (16)	(18)	(19) = (1) * (18)
	NEGERI RATU	6.845.935	3192	0,0052	0,001287753	565	0,00479631	0,001678707	3,364537	0,00111452	0,00011145	40,360254	0,003163194	0,000948958	0,004026870	915,860	7.761,794	
	PANANGGUNGAN	6.845.935	1465	0,0024	0,000591027	289	0,00245333	0,000858666	13,298519	0,00440518	0,00044052	43,923886	0,003442490	0,001032747	0,002922958	664,789	7.510,724	
	TERDANA	6.845.935	769	0,0012	0,000310239	64	0,00054330	0,000190154	1,47352	0,00048811	0,00004881	52,521961	0,004116356	0,001234907	0,001784111	405,773	7.251,708	
	KELUNGU	6.845.935	816	0,0013	0,000329200	246	0,00208830	0,000730906	1,28933	0,00042710	0,00004271	52,308905	0,004099658	0,001229897	0,002332713	530,546	7.376,480	
	PARDASUKA	6.845.935	670	0,0011	0,000270299	253	0,00214773	0,000751704	4,297767	0,00142365	0,00014237	51,076456	0,004003066	0,001200920	0,002365288	537,954	7.383,889	
	TERATAS	6.845.935	1368	0,0022	0,000551894	288	0,00244484	0,000855695	5,611656	0,00185888	0,00018589	47,699599	0,003738408	0,001121522	0,002715	617,492	7.463,426	
	KUSA	6.845.935	3568	0,0058	0,001439443	502	0,00426150	0,001491524	4,97313	0,00164737	0,00016474	40,414597	0,003167453	0,000950236	0,00404594	920,197	7.766,132	
	TERBAYA	6.845.935	2708	0,0044	0,001092492	336	0,00285232	0,000998311	2,689174	0,00089080	0,00008908	31,757803	0,002488986	0,000746696	0,002926579	665,613	7.511,547	
	KEDAMAIAN	6.845.935	2131	0,0034	0,000859712	396	0,00336166	0,00117658	5,5257	0,00183041	0,00018304	38,944422	0,003052230	0,000915669	0,003135003	713,016	7.558,951	
	KOTA AGUNG	6.845.935	3290	0,0053	0,001327289	442	0,00375215	0,001313254	8,84112	0,00292865	0,00029287	34,574414	0,002709735	0,000812920	0,003746329	852,054	7.697,989	
	KOTA BATU	6.845.935	1471	0,0024	0,000593448	417	0,00353993	0,001238975	3,6838	0,00122027	0,00012203	35,799703	0,002805766	0,000841730	0,002796179	635,955	7.481,890	
	CAMPANG TIGA	6.845.935	731	0,0012	0,000294908	51	0,00043294	0,000151529	1,47352	0,00048811	0,00004881	52,521961	0,004116356	0,001234907	0,001784111	393,502	7.239,436	
	BENTENG JAYA	6.845.935	1219	0,0020	0,000491783	296	0,00251275	0,000879464	5,5257	0,00183041	0,00018304	50,510281	0,003958692	0,001187608	0,002741896	623,609	7.469,543	
	KALIBENING	6.845.935	3762	0,0061	0,001517709	510	0,00432941	0,001515293	5,120753	0,00169627	0,00016963	32,883389	0,002577202	0,000773161	0,00397579	904,242	7.750,177	
	KEJAYAAN	6.845.935	1533	0,0025	0,00061846	480	0,00407474	0,001426158	3,978504	0,00131789	0,00013179	36,198324	0,002837007	0,000851102	0,00302751	688,568	7.534,503	
	SUKABUMI	6.845.935	1134	0,0018	0,000457491	510	0,00432941	0,001515293	4,101296	0,00135857	0,00013586	33,29423	0,002609402	0,000782821	0,002891462	657,626	7.503,560	
	SUKANEGERI JAYA	6.845.935	936	0,0015	0,000377612	334	0,00283534	0,000992368	1,227933	0,00040676	0,00004068	32,797054	0,002570436	0,000771131	0,002181787	496,219	7.342,154	
	BANJAR SARI	6.845.935	1836	0,0030	0,0007407	682	0,00578952	0,002026333	1,584034	0,00052472	0,00005247	38,329021	0,003003998	0,000901200	0,003720704	846,226	7.692,161	
	SINGOSARI	6.845.935	1558	0,0025	0,000628546	231	0,00196097	0,000686339	15,349167	0,00508447	0,00050845	42,888328	0,003361329	0,001008399	0,00283173	644,041	7.489,975	
	SINAR BANTEN	6.845.935	5048	0,0081	0,002036522	591	0,00501702	0,001755957	1,47352	0,00048811	0,00004881	41,187358	0,003228018	0,000968405	0,004809695	1.093,903	7.939,838	
	SUKARAME	6.845.935	3942	0,0064	0,001590327	256	0,00217319	0,000760618	1,534917	0,00050845	0,00005084	30,069687	0,002356681	0,000707004	0,003108793	707,055	7.552,990	
	BANDING AGUNG	6.845.935	4038	0,0065	0,001629056	414	0,00351446	0,001230061	1,866459	0,00061827	0,00006183	22,879531	0,001793160	0,000537948	0,003458893	786,681	7.632,615	
	TALANG PADANG	6.845.935	5635	0,0091	0,002273336	406	0,00344655	0,001206292	4,494236	0,00148873	0,00014887	36,907434	0,002892583	0,000867775	0,004496276	1.022,620	7.868,555	
	SUKA NEGERI	6.845.935	443	0,0007	0,00017872	37	0,00031409	0,000109933	0,712201	0,00023592	0,00002359	42,574839	0,003336760	0,001001028	0,001313273	298,687	7.144,622	
	SUKA BANDUNG	6.845.935	923	0,0015	0,000372367	247	0,00209679	0,000733877	1,8419	0,00061014	0,00006101	29,368699	0,002301742	0,000690523	0,001857781	422,528	7.268,463	
	SUKA MERINDU	6.845.935	2017	0,0033	0,000813721	415	0,00352295	0,001233033	2,271677	0,00075250	0,00007525	40,894423	0,003205059	0,000961518	0,003083522	701,307	7.547,242	
	SINAR SEMENDO	6.845.935	2624	0,0042	0,001058604	55	0,00046690	0,000163414	1,227933	0,00040676	0,00004068	33,014458	0,002587475	0,000776242	0,002038936	463,730	7.309,664	
	NEGERI AGUNG	6.845.935	6391	0,0103	0,00257833	1270	0,01078108	0,003773377	4,911734	0,00162703	0,00016270	34,713549	0,002720639	0,000816192	0,007330602	1.667,251	8.513,186	
	SINAR PETIR	6.845.935	1412	0,0023	0,000569645	173	0,00146860	0,000514011	2,02609	0,00067115	0,00006711	43,627945	0,003419296	0,001025789	0,00217656	495,031	7.340,965	
	WAY HALOM	6.845.935	1660	0,0027	0,00069696	570	0,00483875	0,001693563	1,78816	0,00039049	0,00003905	40,569589	0,003179601	0,000933880	0,003356188	763,322	7.609,256	
	TALANG SEPUH	6.845.935	2353	0,0038	0,000949274	531	0,00450768	0,001577687	2,406749	0,00079724	0,00007972	37,379638	0,002925951	0,000878877	0,003485563	792,747	7.638,681	
	SINAR HARAPAN	6.845.935	1634	0,0026	0,000659207	314	0,00266556	0,000932945	0,638525	0,00021151	0,00002115	40,379058	0,003164668	0,000949400	0,002562704	582,854	7.428,789	
	SINAR BETUNG	6.845.935	1112	0,0018	0,000448616	354	0,00300512	0,001051792	1,878467	0,00062225	0,00006222	49,454847	0,003875974	0,001162792	0,002725424	619,863	7.465,797	
	KARANG ANYAR	6.845.935	1719	0,0028	0,000693499	193	0,00163838	0,000573434	2,922481	0,00096808	0,00009681	27,710296	0,002171767	0,000651530	0,002015271	458,348	7.304,282	
	KALIREJO	6.845.935	1451	0,0023	0,000585379	316	0,00268254	0,000938887	2,689174	0,00089080	0,00008908	29,744902	0,002331227	0,000699368	0,002312714	525,992	7.371,932	
	DADIREJO	6.845.935	1345	0,0022	0,000542615	186	0,00157896	0,000552636	1,903297	0,00063047	0,00006305	34,702925	0,002719807	0,000815942	0,001974241	449,016	7.294,950	
	BANYU URIP	6.845.935	1042	0,0017	0,000420376	315	0,00267405	0,000935916	1,47352	0,00048811	0,00004881	31,101354	0,002437537	0,000731261	0,002136364	485,889	7.331,823	
	WONOSOBO	6.845.935	1351	0,0022	0,000545036	109	0,00092530	0,000323857	0,626246	0,00020745	0,00002074	41,966685	0,003290680	0,000987204	0,001876841	426,863	7.272,798	
	SOPONYONO	6.845.935	2069	0,0033	0,0008347	427	0,00362482	0,001268686	0,650805	0,00021558	0,00002156	35,769843	0,002803425	0,000841028	0,002965972	674,572	7.520,507	
	BANDAR KEJADIAN	6.845.935	2158	0,0035	0,000870605	393	0,00333619	0,001167667	1,235048	0,00040911	0,00004091	37,17053	0,002913203	0,000873961	0,002953144	671,655	7.517,589	
	WAY PANAS	6.845.935	1991	0,0032	0,000803232	777	0,00659598	0,002308593	4,43284	0,00146839	0,00014684	44,363473	0,003476942	0,001043083	0,004301748	978,377	8.824,312	
	SINAR SAUDARA	6.845.935	1328	0,0021	0,000535757	393	0,00333619	0,001167667	0,933229	0,00030914	0,00003091	43,783108	0,003431457	0,001029437	0,002763775	628,585	7.474,520	
	SRI DADI	6.845.935	1860	0,0030	0,000750382	115	0,00097624	0,000341684	0,515732	0,00017084	0,00001708	32,077229	0,002514200	0,000863356	0,001863356	423,796	7.269,731	
	LAKARAN	6.845.935	718	0,0012	0,000289664	73	0,00061970	0,000216895	0,626246	0,00020745	0,00002074	38,967255	0,003054019	0,000916206	0,001443509	328,308	7.174,242	
	PADANG RATU	6.845.935	1907	0,0031	0,000769344	279	0,00236844	0,000828954	4,383722	0,00145212	0,00014521	38,800119	0,003040920	0,000912276	0,002655787	604,025	7.449,959	
	PARDASUKA	6.845.935	937	0,0015	0,000378015	334	0,00283534	0,000992368	0,613967	0,00020338	0,00002034							

Kecamatan	Nama Desa	Alokasi Dasar	Alokasi Formula													Pagu Bagian Hasil Pajak Per Pokon		
			Jumlah Penduduk			Jumlah Penduduk Miskin			Luas Wilayah			IKG			Total Bobot		Alokasi Formula	
			Jumlah Penduduk	Rasio Jumlah Penduduk	Bobot	Jumlah Penduduk Miskin	Rasio Jumlah Penduduk Miskin	Bobot	Luas Wilayah	Rasio Luas Wilayah	Bobot	Indeks Kreditasi Geografis	Rasio Indeks Kreditasi Geografis	Bobot				
(1)	(2)	(3)	(4)	(5)	(6)	(7)	(8)	(9)	(10)	(11)	(12)	(13)	(14)	(15)	(16)	(17) - (7) x (10) - (13) + (16)	(18)	(19) - (8) x (18)
	KEJADIAN	6.845.935	756	0,0012	0,000304994	595	0,00505098	0,001767842	1,215654	0,00040269	0,00004027	51,010282	0,003997879	0,001199364	0,003312469	753.378	7.599.313	
	DADISARI	6.845.935	874	0,0014	0,000352599	178	0,00151105	0,000528867	1,458096	0,00048300	0,00004830	31,666221	0,002483376	0,000745013	0,001674779	380.907	7.226.841	
	KALISARI	6.845.935	1071	0,0017	0,000432075	248	0,000210528	0,000736848	1,436682	0,00047591	0,00004759	34,149611	0,002676441	0,000802932	0,002019446	459.297	7.305.232	
	BANJAR NEGORO	6.845.935	1785	0,0029	0,000720125	325	0,00275894	0,000965628	1,350727	0,00044743	0,000044743	22,915877	0,001796009	0,000538803	0,002269299	516.123	7.362.057	
	PEKON BALAK	6.845.935	2952	0,0048	0,001190993	893	0,00758071	0,002653248	3,13123	0,00109723	0,000109723	37,011848	0,002900766	0,000870230	0,004818131	1.095.822	7.941.757	
	KUNYAYAN	6.845.935	1377	0,0022	0,000555525	389	0,00330224	0,001155782	1,840231	0,00060958	0,00006096	31,409256	0,002461669	0,000738501	0,002510766	571.042	7.416.976	
	BANJAR SARI	6.845.935	2013	0,0032	0,000812107	799	0,00678274	0,002373959	1,240213	0,00041083	0,00004108	27,36643	0,002144816	0,000643445	0,003870594	880.317	7.726.251	
	NEGERI NGARIP	6.845.935	2061	0,0033	0,000831472	676	0,00573859	0,002008506	4,42056	0,00146433	0,00014643	39,544228	0,003099229	0,000929772	0,003916183	890.685	7.736.620	
	DADIMULYO	6.845.935	1238	0,0020	0,000499448	545	0,00462652	0,001619284	1,169681	0,00038746	0,00003875	37,094739	0,002907263	0,000872179	0,003029657	689.057	7.534.991	
	SAMPANG TURUS	6.845.935	917	0,0015	0,000369947	144	0,00122242	0,000427847	0,747827	0,00024772	0,00002477	52,510117	0,004115428	0,001234628	0,002057194	467.882	7.313.817	
	SRI MELATI	6.845.935	1364	0,0022	0,00055028	342	0,00290325	0,001016138	0,333211	0,00011038	0,00001104	29,695957	0,002327391	0,000698217	0,002275673	517.573	7.363.507	
	WAY LIWOK	6.845.935	720	0,0012	0,000290471	116	0,00098473	0,000344655	0,657182	0,00021769	0,00002177	32,473139	0,002545050	0,000763515	0,00142041	323.054	7.168.988	
	SUMUR TUJUH	6.845.935	992	0,0016	0,000400204	356	0,00302210	0,001057734	0,589408	0,00019524	0,00001952	44,368513	0,003477337	0,001043201	0,002520664	573.293	7.419.227	
	TALANG BERINGIN	6.845.935	1495	0,0024	0,00060313	217	0,00184212	0,000644742	4,666147	0,00154568	0,00015457	42,045995	0,003295312	0,000988594	0,002391034	543.810	7.389.744	
	GUNUNG MEGANG	6.845.935	1655	0,0027	0,000667679	172	0,00146011	0,00051104	4,089018	0,00135450	0,00013545	38,498271	0,003017262	0,000905179	0,002219348	504.762	7.350.697	
	TANJUNG REJO	6.845.935	1517	0,0024	0,000612005	344	0,00292023	0,001022080	7,3676	0,00244054	0,00024405	40,067537	0,003140253	0,000942076	0,002820216	641.422	7.487.356	
	TANJUNG BEGELUNG	6.845.935	2093	0,0034	0,000844382	258	0,00219017	0,00076656	10,560227	0,00349811	0,00034981	39,397625	0,003087749	0,000926325	0,002887078	656.629	7.502.563	
	SINAR MULYO	6.845.935	779	0,0013	0,000314273	169	0,00143465	0,000502127	12,303893	0,00407571	0,00040757	44,899685	0,003518968	0,001055690	0,002279661	518.480	7.364.414	
	KEMUNING	6.845.935	1372	0,0022	0,000553508	28	0,00023769	0,000083199	2,640057	0,00087453	0,00008745	45,445578	0,003561751	0,001068525	0,001792679	407.722	7.253.656	
	GEDUNG AGUNG	6.845.935	1416	0,0023	0,000571259	317	0,00269102	0,000941859	3,069833	0,00101689	0,00010169	33,935623	0,003659670	0,000797901	0,002412708	548.739	7.394.674	
	PENANTIAN	6.845.935	2527	0,0041	0,001019471	427	0,00362482	0,001268686	34,775074	0,01151937	0,00115194	33,482623	0,002624167	0,000787250	0,004227345	961.455	7.807.390	
	MUARA DUA	6.845.935	1362	0,0022	0,000549474	360	0,00305605	0,001069619	4,911734	0,00162703	0,00016270	32,334473	0,002534182	0,000760255	0,00254205	578.157	7.424.091	
	TEKAD	6.845.935	5604	0,0090	0,00226083	401	0,00340410	0,001191436	9,823467	0,00325406	0,00032541	20,508113	0,001607303	0,000482191	0,004259863	968.851	7.814.786	
	PULAU PANGGUNG	6.845.935	1835	0,0030	0,000740297	243	0,00206284	0,000721993	16,697903	0,00553124	0,00055312	30,211206	0,002367773	0,000710332	0,002725745	619.936	7.465.870	
	GUNUNG MERAOKA	6.845.935	2606	0,0042	0,001051342	571	0,00484724	0,001696534	55,257002	0,01830408	0,00183041	37,608667	0,002947541	0,000884262	0,005462547	1.242.386	8.088.321	
	WAY ILAHAN	6.845.935	1514	0,0024	0,000610795	351	0,00297965	0,001042878	8,342958	0,00276364	0,00027636	42,77877	0,003352743	0,001005823	0,002935886	667.724	7.513.658	
	BATU BEDIL	6.845.935	1861	0,0030	0,000750786	615	0,00522925	0,001830236	49,117335	0,01627030	0,00162703	41,952443	0,003287980	0,000986394	0,005194446	1.181.410	8.027.344	
	AIR BAKOMAN	6.845.935	2204	0,0036	0,000889163	398	0,00337864	0,001182523	21,304644	0,00705724	0,00070572	28,048001	0,002198234	0,000659470	0,00343688	781.674	7.627.609	
	SUMBER MULYA	6.845.935	1385	0,0022	0,000558753	292	0,00247880	0,00086758	5,316952	0,00176126	0,00017613	35,77222	0,002809312	0,000841084	0,002443542	555.752	7.401.687	
	SINDANG MARGA	6.845.935	1354	0,0022	0,000546246	109	0,00092530	0,000323857	2,529543	0,00083792	0,00008379	30,813199	0,002414953	0,000724486	0,001678381	381.726	7.227.661	
	TALANG JAWA	6.845.935	1024	0,0017	0,000413114	219	0,00185910	0,000650685	12,35301	0,00409198	0,00040920	36,886404	0,002890935	0,000867280	0,002340277	532.266	7.378.200	
	SRIMANGANTEN	6.845.935	2005	0,0032	0,00080888	626	0,00531414	0,001859948	14,735201	0,00488109	0,00048811	33,872491	0,002654722	0,000796417	0,003953353	899.139	7.745.074	
	TANJUNGGUNUNG	6.845.935	1080	0,0017	0,000435706	125	0,00106113	0,000371395	11,384934	0,00377130	0,00037713	36,079479	0,002827693	0,000848308	0,002032539	462.275	7.308.209	
	SINAR MANCAK	6.845.935	920	0,0015	0,000371157	329	0,00279289	0,00097513	7,779808	0,00257709	0,00025771	44,234248	0,003466815	0,001040044	0,002646423	601.895	7.447.829	
	KARANG BUAH	6.845.935	705	0,0011	0,000284419	336	0,00286929	0,001004253	3,267121	0,00108225	0,00010822	47,786107	0,003745188	0,001123556	0,002520453	573.245	7.419.179	
	SAWANG BALAK	6.845.935	927	0,0015	0,000373981	292	0,00247880	0,00086758	12,287318	0,00407022	0,00040702	62,819481	0,004923414	0,001477024	0,003125606	710.879	7.556.814	
	WAY RILAU	6.845.935	1348	0,0022	0,000543826	413	0,00350597	0,001227090	12,279934	0,00406757	0,00040676	39,940803	0,003130320	0,000939096	0,003116769	708.869	7.554.804	
	TANJUNG RAJA	6.845.935	874	0,0014	0,000352599	309	0,00262311	0,000918089	42,977669	0,01423651	0,00142365	54,273573	0,004253637	0,001276091	0,00397043	903.023	7.748.958	
	TENGOR	6.845.935	981	0,0016	0,000395766	262	0,00222413	0,000778445	11,80044	0,00390894	0,00039089	57,300617	0,004490878	0,001347263	0,002912368	662.381	7.508.315	
	TANJUNG JATI	6.845.935	408	0,0007	0,0001646	93	0,00078948	0,000276318	11,788161	0,00390487	0,00039049	54,633112	0,004281815	0,001284545	0,00211595	481.246	7.327.180	
	KEJADIAN LOM	6.845.935	1058	0,0017	0,00042683	46	0,00039050	0,000136673	14,735201	0,00488109	0,00048811	44,722486	0,003505080	0,001051524	0,002103137	478.331	7.324.266	
	SUKARAJA	6.845.935	591	0,0010	0,000238428	196	0,00166385	0,000562348	22,962354	0,00760636	0,00076064	59,072692	0,004629763	0,001388929	0,002970341	675.566	7.521.500	
	BANJAR NEGERI	6.845.935	1795	0,0029	0,000724159	514	0,00436336	0,001527178	15,257072	0,00505396	0,00050540	53,893294	0,004223833	0,001267150	0,004023883	915.180	7.761.115	
	GEDUNG	6.845.935	685	0,0011	0,000276351	215	0,00182514	0,0006368	18,419001	0,00610136	0,00061014	57,307263	0,004491399	0,001347420	0,002872706	653.360	7.499.295	
	SUKAPADANG	6.845.935	1007	0,0016	0,000406255	200	0,00169781	0,000594233	19,646934	0,00650812	0,00065081	52,48756	0,004113660	0,001234098	0,002885398	656.247	7.502.181	
	KACAMARGA	6.845.935	2843	0,0046	0,001146956	626	0,00531414	0,001859948	16,085927	0,00532852	0,00053285	58,038165	0,004548683	0,001364605	0,00490436	1.115.434	7.961.368	

No	Nama Desa	Alokasi Dasar	Alokasi Formula													Pagu Bagian Hasil Pakaj Per Pekon				
			Jumlah Penduduk			Jumlah Penduduk Miskin			Luas Wilayah			IKG			Total Bobot		Alokasi Formula			
			Jumlah Penduduk	Rasio Jumlah Penduduk	Bobot	Jumlah Penduduk Miskin	Rasio Jumlah Penduduk Miskin	Bobot	Luas Wilayah	Rasio Luas Wilayah	Bobot	Indeks Kesulitan Geografis	Rasio Indeks Kesulitan Geografis	Bobot						
															(1)		(2)	(3)	(4)	(5)
		(4)	(1)	(2)	(3)	(4)	(5)	(6)	(7)	(8)	(9)	(10)	(11)	(12)	(13)	(14)	(15)	(17) - (7) - (10) - (13) + (14)	(16)	(19) - (4) - (15)
	TIUH MEMON	6.845.935	4898	0,0079	0,001976007	720	0,00611211	0,002139237	9,614718	0,00318491	0,00031849	25,541409	0,002001782	0,000600535	0,000503427	1.144.980	7.990.915			
	BANJAR AGUNG UDIK	6.845.935	3536	0,0057	0,001426534	890	0,00755524	0,002644335	4,727544	0,00156602	0,00015660	40,251319	0,003154657	0,000946397	0,005173867	1.176.730	8.022.664			
	TANJUNG HERAN	6.845.935	4932	0,0080	0,001989724	1055	0,00895593	0,003134577	11,088238	0,00367302	0,00036730	23,741308	0,001860701	0,000558210	0,006049813	1.375.952	8.221.887			
	SUMANDA	6.845.935	2686	0,0043	0,001083617	619	0,00525471	0,00183915	2,425168	0,00080335	0,00008033	25,111758	0,001968109	0,000590433	0,003593534	817.303	7.663.238			
	CAMPANG WAY HANDAK	6.845.935	2283	0,0037	0,000921034	943	0,00800516	0,002801806	7,527232	0,00249342	0,00024934	52,936546	0,004188848	0,001244655	0,005216837	1.186.503	8.032.437			
	TAMAN SARI	6.845.935	3976	0,0064	0,001604043	1091	0,00926154	0,003241539	6,385254	0,00211514	0,00021151	47,461286	0,003719730	0,001115919	0,006173015	1.403.973	8.249.907			
	SUKAJADI	6.845.935	699	0,0011	0,000281999	118	0,00100171	0,000350597	1,092861	0,00036201	0,00003620	47,760407	0,003743174	0,001122952	0,001791749	407.510	7.253.445			
	BINJAI WANGI	6.845.935	472	0,0008	0,00019042	40	0,00033956	0,000118847	0,687643	0,00022778	0,00002278	46,937787	0,003678702	0,001103611	0,001435655	326.521	7.172.456			
	TANJUNG KEMALA	6.845.935	3965	0,0064	0,001599606	1232	0,01045849	0,003660472	7,367600	0,00244054	0,00024405	36,904439	0,002892348	0,000867704	0,006371837	1.449.192	8.295.127			
	TANJUNG AGUNG	6.845.935	4569	0,0074	0,001843278	1522	0,01292031	0,00452211	6,139667	0,00203379	0,00020338	32,235614	0,002526434	0,000757930	0,007326697	1.666.363	8.512.298			
	BABAKAN	6.845.935	1345	0,0022	0,000542615	157	0,00133278	0,000466473	4,911734	0,00162703	0,00016270	33,230991	0,002604445	0,000781334	0,001953124	444.213	7.290.146			
	NEGERI RATU	6.845.935	283	0,0005	0,000114171	18	0,00015280	0,000053481	1,191095	0,00039455	0,00003946	30,763409	0,002411051	0,000723315	0,000930423	211.613	7.057.547			
	SINAR AGUNG	6.845.935	375	0,0006	0,000151287	26	0,00022071	7,72502E-05	0,331542	0,00010982	0,00001098	36,116175	0,002830569	0,000849171	0,001088669	247.609	7.093.543			
	TANGKIT SERDANG	6.845.935	3906	0,0063	0,0001575803	235	0,00199492	0,000698223	13,253692	0,00439033	0,00043903	25,967711	0,002035193	0,000610558	0,003232618	755.914	7.601.849			
	GUNUNG KASHI	6.845.935	2190	0,0035	0,000883515	653	0,00554334	0,001940129	9,823467	0,00325406	0,00032541	35,582656	0,002788755	0,000836626	0,003985716	906.500	7.752.435			
	WAY JAHA	6.845.935	2344	0,0038	0,000945643	186	0,00157896	0,000552636	1,092861	0,00036201	0,00003620	41,508315	0,003253172	0,000975952	0,002510433	570.966	7.416.900			
	BANJAR AGUNG IJUR	6.845.935	2630	0,0042	0,001061025	393	0,00336199	0,001167667	9,725232	0,00322152	0,00032215	28,636081	0,002244324	0,000673297	0,003224141	733.289	7.579.224			
	GADING	6.845.935	1568	0,0025	0,000632538	592	0,00502551	0,001758928	11,0514	0,00366802	0,00036608	56,017607	0,004390323	0,001370997	0,004074687	926.735	7.772.670			
	WAY PIRING	6.845.935	2033	0,0033	0,000820176	720	0,00611211	0,002139237	8,804282	0,00291645	0,00029165	47,18149	0,003697802	0,001109341	0,004360399	991.717	7.837.651			
	PUNGKUT	6.845.935	2420	0,0039	0,000976304	675	0,00573010	0,002005535	14,182631	0,00469805	0,00046980	45,310821	0,003551190	0,001065357	0,004517001	1.027.334	7.873.268			
	GUNUNG TIGA	6.845.935	1073	0,0017	0,000432882	193	0,00163838	0,000573434	6,139667	0,00203379	0,00020338	34,422356	0,002697912	0,000809374	0,002019069	459.211	7.305.146			
	WAY MANAK	6.845.935	2779	0,0045	0,001121136	538	0,00456710	0,001598486	7,3676	0,00244054	0,00024405	44,800171	0,003511168	0,001053350	0,004017026	913.621	7.759.556			
	SUKA MAJU	6.845.935	2138	0,0035	0,000862536	817	0,00693554	0,00242744	30,698335	0,01016893	0,00101689	48,251802	0,003781686	0,001134506	0,005441376	1.237.571	8.083.506			
	SUKA MULYA	6.845.935	2195	0,0035	0,000885532	609	0,00516982	0,001809438	18,419001	0,00610136	0,00061014	48,811645	0,003825563	0,001147669	0,004452775	1.012.727	7.858.661			
	KAYUHUBI	6.845.935	1761	0,0028	0,000710443	827	0,00702043	0,002457152	25,872556	0,00857038	0,00085704	54,768359	0,004292415	0,001287724	0,005312357	1.208.227	8.054.162			
	TALANG LEBAR	6.845.935	805	0,0013	0,000324762	174	0,00147709	0,000516982	8,407053	0,00278487	0,00027849	50,827974	0,003983591	0,001195077	0,002315309	526.587	7.372.522			
	TUGU PAKAP	6.845.935	1767	0,0029	0,000712863	434	0,00368424	0,001289485	5,033007	0,00166720	0,00016672	39,076579	0,003062587	0,000918776	0,003087844	702.291	7.548.225			
	KACAPURA	6.845.935	1541	0,0025	0,000621688	155	0,00131580	0,00046053	2,338244	0,00077455	0,00007746	33,175647	0,002600108	0,000780032	0,001939706	441.161	7.287.096			
	SUKARAJA	6.845.935	3689	0,0060	0,001488259	711	0,00603570	0,002112497	28,610848	0,00947745	0,00094774	30,368886	0,002380131	0,000714039	0,005262539	1.196.897	8.042.831			
	BANGUN REJO	6.845.935	1271	0,0021	0,000512761	432	0,00366726	0,001283542	5,120482	0,00169618	0,00016962	37,74794	0,002958457	0,000887537	0,002853458	648.982	7.494.917			
	TUGU REJO	6.845.935	762	0,0012	0,000307415	298	0,00252973	0,000885406	1,252492	0,00041489	0,00004149	44,641741	0,003498751	0,001049625	0,002283936	519.452	7.365.386			
	SIDODADI	6.845.935	1332	0,0021	0,000537371	620	0,00526320	0,001842121	4,874896	0,00161483	0,00016148	36,990766	0,002899114	0,000869734	0,003410708	775.722	7.621.656			
	GARUT	6.845.935	805	0,0013	0,000324762	365	0,00309850	0,001084474	1,47352	0,00048811	0,00004881	43,617646	0,003418489	0,001025547	0,002483594	564.862	7.410.796			
	KARANG REJO	6.845.935	1622	0,0026	0,000654366	507	0,00430394	0,001506380	3,696079	0,00122434	0,00012243	43,472572	0,003407119	0,001022136	0,003305315	751.751	7.597.686			
	KANOMAN	6.845.935	2014	0,0033	0,000812511	641	0,00544147	0,001904515	8,28855	0,00274561	0,00027456	39,212986	0,003073278	0,000921983	0,003913571	890.091	7.736.026			
	SUDIMORO	6.845.935	2592	0,0042	0,001045694	493	0,00418509	0,001464783	3,31542	0,00109824	0,00010982	22,409554	0,001756326	0,000526898	0,0031472	715.790	7.561.725			
	SUDIMORO BANGUN	6.845.935	2050	0,0033	0,000827034	396	0,00336166	0,00117658	10,535668	0,00348998	0,00034900	29,993005	0,002350672	0,000705201	0,003057814	695.461	7.541.395			
	SRI PURNOMO	6.845.935	2358	0,0038	0,000955326	897	0,00761467	0,002665133	3,192627	0,00105757	0,00010576	46,838424	0,003670914	0,001101274	0,00482749	1.097.951	7.943.885			
	SRI KUNCORO	6.845.935	2839	0,0046	0,001145342	269	0,00228355	0,000799243	5,89408	0,00195244	0,00019524	23,929977	0,001875488	0,000562646	0,002702474	614.643	7.460.578			
	SIDOMULYO	6.845.935	2314	0,0037	0,00093354	296	0,00251275	0,000879464	1,534917	0,00050845	0,00005084	43,098804	0,003377825	0,001013348	0,002877197	654.381	7.500.316			
	KARANG AGUNG	6.845.935	1501	0,0024	0,000605551	672	0,00570463	0,001996621	3,720638	0,00123247	0,00012325	53,48843	0,004192102	0,001257631	0,00398305	905.894	7.751.828			
	TULUNG ASAHAN	6.845.935	1159	0,0019	0,000467577	706	0,00599326	0,002097641	3,254023	0,00107791	0,00010779	40,74952	0,003193703	0,000958111	0,003621119	825.851	7.671.786			
	SRI KATON	6.845.935	2805	0,0045	0,001131625	706	0,00599326	0,002097641	4,97313	0,00164737	0,00016474	38,360345	0,003006453	0,000901936	0,004295939	977.056	7.822.991			
	PARDAWARAS	6.845.935	1712	0,0028	0,000690675	931	0,00790329	0,002766153	4,162694	0,00137891	0,00013789	41,892283	0,003283265	0,00094980	0,004579698	1.041.593	7.887.528			
	SEDAYU	6.845.935	2498	0,0040	0,001007772	358	0,00303908	0,001063676	21,329203	0,00706538	0,00070654	37,980182	0,002976658	0,000892998	0,003670983	834.918	7.680.852			
	WAY KERAP	6.845.935	2148	0,0035	0,000866571	791	0,00671													

Kecamatan	Nama Desa	Alokasi Dasar	Alokasi Formula													Pagu Bagian Hasil Pajak Per Pakon	
			Jumlah Penduduk			Jumlah Penduduk Miskin			Luas Wilayah			IKG			Total Bobot		Alokasi Formula
			Jumlah Penduduk	Rasio Jumlah Penduduk	Bobot	Jumlah Penduduk Miskin	Rasio Jumlah Penduduk Miskin	Bobot	Luas Wilayah	Rasio Luas Wilayah	Bobot	Indeks Kemuallan Geografis	Rasio Indeks Kemuallan Geografis	Bobot			
(1)	(2)	(3)	(4)	(5)	(6)	(7)	(8)	(9)	(10)	(11)	(12)	(13)	(14)	(15)	(16)	(17) = (7) + (8) + (9) + (10) + (11) + (12)	(18) = (17) * (13)
	DADAPAN	6.845.935	4751	0,0077	0,001916703	198	0,00168083	0,00058829	15,361447	0,000508853	0,00050885	33,062281	0,002591223	0,000777367	0,003791213	862,263	7.708.197
	SIMPANG KANAN	6.845.935	2975	0,0048	0,001200208	141	0,00119695	0,000418934	4,911734	0,00162703	0,00016270	44,089882	0,003455500	0,001036650	0,002818495	641,031	7.486.965
	WONOHARJO	6.845.935	2101	0,0034	0,000847609	46	0,00039050	0,000136673	2,443587	0,00080945	0,00008094	32,866681	0,002575893	0,000772768	0,001837996	418,028	7.263.963
	SUMBER MULYO	6.845.935	1916	0,0031	0,000772975	159	0,00134976	0,000472415	4,666147	0,00154568	0,00015457	35,049106	0,002746938	0,000824082	0,002224039	505,829	7.351.764
	ARGOMULYO	6.845.935	2170	0,0035	0,000875446	247	0,00209679	0,000733877	2,112045	0,00069962	0,00006996	34,377551	0,002694306	0,000808292	0,002487577	565,768	7.411.702
	SIDOREJO	6.845.935	2713	0,0044	0,001094509	343	0,00291174	0,001019109	3,929387	0,00130162	0,00013016	33,546569	0,002629179	0,000788754	0,003032534	689,711	7.535.645
	DETA RAIAN	6.845.935	3900	0,0063	0,001573383	140	0,00118847	0,000415963	25,541014	0,00846055	0,00084606	41,970832	0,003289422	0,000986826	0,003822227	869,316	7.715.251
	GUNUNG TIGA	6.845.935	2865	0,0046	0,001155831	907	0,00769956	0,002694845	41,749735	0,01382975	0,00138298	53,126276	0,004163718	0,001249116	0,006462756	1.474,422	8.320.356
	KARANG REJO	6.845.935	3018	0,0049	0,001217556	398	0,00337864	0,001182523	14,514173	0,00480787	0,00048079	41,507294	0,003253032	0,000975928	0,003856794	877,178	7.723.113
	PAGAR ALAM ULU BELU	6.845.935	2292	0,0037	0,000924665	459	0,00389647	0,001363764	22,765885	0,00754128	0,00075413	44,779193	0,003509524	0,001052857	0,004095414	931,449	7.777.384
	MUARA DUA ULU BELU	6.845.935	1257	0,0020	0,000507113	192	0,00162989	0,000570463	19,646934	0,00650812	0,00065081	41,521343	0,003254193	0,000976258	0,002704646	615,137	7.461.072
	NGARIP	6.845.935	5547	0,0090	0,002237834	144	0,00122242	0,000427847	44,205602	0,01464327	0,00146433	44,127075	0,003458415	0,001037525	0,005167533	1.175,289	8.021.223
	PENANTIAN ULU BELU	6.845.935	2837	0,0046	0,001144535	48	0,00040747	0,000142616	13,077491	0,00433197	0,00043320	48,907333	0,003833063	0,001149919	0,002870266	652,805	7.498.740
	GUNUNG SARI	6.845.935	4655	0,0075	0,001877973	233	0,00197795	0,000692281	11,174194	0,00370149	0,00037015	43,008836	0,003370774	0,001011232	0,003951636	898,749	7.744.683
	ULU SEMONG	6.845.935	2911	0,0047	0,001174389	380	0,00322583	0,001129042	41,170637	0,01363792	0,00136379	45,832481	0,003592075	0,001077622	0,004744845	1.079,154	7.925.089
	SIRNA GALIH	6.845.935	2986	0,0048	0,001204646	23	0,00019525	0,000068337	18,222531	0,00603628	0,00060363	47,725694	0,003740453	0,001122136	0,002998747	682,026	7.527.961
	REJO SARI	6.845.935	2081	0,0034	0,000829541	127	0,00107811	0,000377338	14,121234	0,00467771	0,00046777	60,470445	0,004739310	0,001421793	0,003106443	706,520	7.552.455
	SUKAMAJU	6.845.935	1816	0,0029	0,000732631	184	0,00156198	0,000546694	4,617030	0,00152941	0,00015294	58,265276	0,004566482	0,001369945	0,002802211	637,327	7.483.261
	TANJUNG BARU	6.845.935	1808	0,0029	0,000729404	233	0,00197795	0,000692281	6,778192	0,00224530	0,00022453	57,029589	0,004469637	0,001340891	0,002987106	679,379	7.525.313
	SINAR BANTEN	6.845.935	2184	0,0035	0,000881094	373	0,00316641	0,001108244	7,428997	0,00246088	0,00024609	56,763363	0,004488771	0,001334631	0,003570058	811,964	7.657.898
	AIR ABANG	6.845.935	2088	0,0034	0,000842365	128	0,00108660	0,000380309	23,821908	0,00789109	0,00078911	56,381184	0,004118818	0,001325646	0,003337429	759,055	7.604.990
	PETAY KAYU	6.845.935	1465	0,0024	0,000591027	125	0,00106113	0,000371395	10,549918	0,00349470	0,00034947	60,090975	0,004709570	0,001412871	0,002724763	619,712	7.465.647
	TAMPANG	6.845.935	1318	0,0021	0,000531723	750	0,00636678	0,002228372	13,421312	0,00444586	0,00044459	60,347447	0,004729670	0,001418901	0,004623582	1.051,574	7.897.509
	KAUR GADING	6.845.935	1225	0,0020	0,000494203	647	0,00549241	0,001922342	16,557181	0,00548463	0,00054846	46,687465	0,003659083	0,001097725	0,004062733	924,017	7.769.951
	TIROM	6.845.935	1852	0,0030	0,000747155	523	0,00443977	0,001553918	34,369856	0,01138514	0,00113851	44,764718	0,003508390	0,001052517	0,004492104	1.021,671	7.867.606
	WAY NIPAH	6.845.935	1787	0,0029	0,000720932	533	0,00452466	0,00158363	35,646906	0,01180817	0,00118082	55,069109	0,004315986	0,001294796	0,004780174	1.087,189	7.933.124
	GURING	6.845.935	1144	0,0018	0,000461526	301	0,00255520	0,00089432	16,687615	0,00552783	0,00055278	63,187223	0,004952235	0,001485670	0,003394299	771,990	7.617.924
	BETUNG	6.845.935	1804	0,0029	0,000727779	284	0,00241089	0,00084381	9,491925	0,00314423	0,00031442	57,773333	0,004528083	0,001358425	0,003244449	737,908	7.583.843
	TANJUNGAN	6.845.935	1842	0,0030	0,000743121	337	0,00286081	0,001001282	20,666119	0,00684573	0,00068457	54,57884	0,004277562	0,001283268	0,003712244	844,302	7.690.237
	TELUK BRAK	6.845.935	1277	0,0021	0,000515182	456	0,00387100	0,00135485	13,003815	0,00430756	0,00043076	66,038608	0,005175709	0,001552713	0,003853501	876,429	7.722.364
	KARANG BRAK	6.845.935	977	0,0016	0,000394153	314	0,00266556	0,000932945	6,581723	0,00218022	0,00021802	58,788141	0,004607461	0,001382238	0,002927358	665,790	7.511.724
	PESANGUN	6.845.935	686	0,0011	0,000276754	118	0,00100171	0,000350597	16,847246	0,00558071	0,00055807	60,928372	0,004775200	0,001432560	0,002617982	595,426	7.441.361
	WAY ASAHAN	6.845.935	803	0,0013	0,000323955	346	0,00293721	0,001028022	12,303893	0,00407571	0,00040757	58,693656	0,004600056	0,001380017	0,003139565	714,054	7.559.988
	TAMPANG MUDA	6.845.935	1280	0,0021	0,000516392	362	0,00307303	0,001075561	14,293145	0,00473466	0,00047347	53,568336	0,004198364	0,001259509	0,003324928	756,212	7.602.147
	KAMPUNG BARU	6.845.935	1018	0,0016	0,000410693	365	0,00309850	0,001084474	4,211812	0,00139518	0,00013952	60,800464	0,004765175	0,001429553	0,003064238	696,922	7.542.856
	MARTANDA	6.845.935	1233	0,0020	0,000497431	159	0,00134976	0,000472415	5,066726	0,00167837	0,00016784	56,501648	0,004428260	0,001328478	0,002466161	560,897	7.406.831
	NEGERI KLUMBAYAN	6.845.935	1438	0,0023	0,000580134	402	0,00341259	0,001194407	3,31542	0,00109824	0,00010982	61,297324	0,004804116	0,001441235	0,003325601	756,365	7.602.300
	PEKON SUSUK	6.845.935	748	0,0012	0,000301767	264	0,00224111	0,000784837	2,013811	0,00066708	0,0006671	52,882147	0,004144585	0,001243375	0,002396237	544,993	7.390.928
	NAPAL	6.845.935	1719	0,0028	0,000693499	532	0,00451617	0,001580659	5,5257	0,00183041	0,00018304	62,998519	0,004937445	0,001481234	0,003938432	895,746	7.741.680
	PEKON UNGGAK	6.845.935	946	0,0015	0,000381646	128	0,00108660	0,000380309	0,859553	0,00028473	0,00028473	56,268758	0,004410007	0,001323002	0,00211343	480,673	7.326.607
	PENYANDINGAN	6.845.935	3411	0,0055	0,001376105	1055	0,00895593	0,003134577	7,19569	0,00238360	0,00023836	52,223875	0,004092994	0,001227898	0,005976939	1.359,378	8.205.313
	PAKU	6.845.935	1005	0,0016	0,000405449	238	0,00202039	0,000707137	3,069833	0,00101689	0,00010169	56,254184	0,004408865	0,001322659	0,002536934	576,993	7.422.928
	UMBAR	6.845.935	1980	0,0032	0,000798794	771	0,00654505	0,002290766	21,488834	0,00711825	0,00071183	54,937343	0,004305659	0,001291698	0,005093084	1.158,356	8.004.291
	KILUAN NEGERI	6.845.935	1814	0,0029	0,000731825	320	0,00271649	0,000950772	3,069833	0,00101689	0,00010169	45,98769	0,003604239	0,001081272	0,002865558	651,734	7.497.669
	BELU	6.845.935	1253	0,0020	0,0005055	162	0,00137522	0,000481328	5,574818	0,00184668	0,00018467	55,52424	0,002784177	0,000835253	0,002006749	456,409	7.302.344
	NEGARA BATIN	6.845.935	2402	0,0039	0,000969042	319	0,00270800	0,000947801	17,191067	0,00569460	0,00056946	35,962994	0,002818563	0,000845569	0,003331873	757,792	7.603.726
	BANJARMASIN	6.845.935	2116	0,0034	0,000853661	183	0,00155349	0,000543723	8,018405	0,00265613	0,00026561	52,308905	0,004099658	0,001229897	0,002892894	657,951	7.503.886
	KANYANGAN	6.845.935	1645	0,0027	0,000663645	349	0,00296267	0,001036936	24,276243	0,00804159	0,00080416	51,095665	0,004004571	0,001201371	0,003706111	842,907	7.688.842
	KANDANG BESI	6.845.935	2614	0,0042	0,00105457	526	0,00446523	0,001562832	50,038286	0,01657536	0,00165754	44,54593	0,003491242	0,001047373	0,00532231	1.210,491	8.056.426
	TEBA BUNUK	6.845.935	1033	0,0017	0												

No	Nama Desa	Alokasi Dasar	Alokasi Formula											Pagu Bagian Hasil Pajak Per Ekos			
			Jumlah Penduduk			Jumlah Penduduk Miskin			Luas Wilayah			IKG					
			Jumlah Penduduk	Rasio Jumlah Penduduk	Bobot	Jumlah Penduduk Miskin	Rasio Jumlah Penduduk Miskin	Bobot	Luas Wilayah	Rasio Luas Wilayah	Bobot	Indeks Kesulitan Geografis	Rasio Indeks Kesulitan Geografis		Bobot	Total Bobot	Alokasi Formula
(5)	(6)	(7)	(8)	(9)	(10)	(11)	(12)	(13)	(14)	(15)	(16)	(17) = (7) + (10) + (13) + (16)	(18)				
(1)	(4)																(19) = (4) × (18)
	PAYUNG	6.845.935	1601	0,0026	0,000645894	283	0,00240240	0,000840839	22,716768	0,00752501	0,00075250	40,529338	0,003176446	0,000952934	0,003192168	726,018	7.571,952
	KESUGIHAN	6.845.935	614	0,0010	0,000247707	150	0,00127336	0,000445674	9,945509	0,00031320	0,00003132	40,332714	0,003161036	0,000948311	0,001673012	380,505	7.226,440
	PEJAJARAN	6.845.935	996	0,0016	0,000401818	419	0,00355691	0,001244917	8,28855	0,00274561	0,00027456	38,436495	0,003012422	0,000903726	0,002825023	642,515	7.488,450
	KALI MIRING	6.845.935	1892	0,0031	0,000763292	342	0,00290325	0,001016138	11,112797	0,00368115	0,00036812	52,599471	0,004122431	0,001236729	0,003384274	769,710	7.615,644
	TANJUNG AGUNG	6.845.935	1280	0,0021	0,000516392	843	0,00715626	0,00250469	5,5257	0,00183041	0,00018304	59,463297	0,004660376	0,001398113	0,004602236	1.046,719	7.892,654
	BATU KERAMAT	6.845.935	1391	0,0022	0,000561173	122	0,00103566	0,000362482	4,383722	0,00145212	0,00014521	40,349264	0,003162333	0,000948700	0,002017567	458,870	7.304,804
	KAMPUNG BARU	6.845.935	2891	0,0047	0,00116632	482	0,00409172	0,0014321	14,090536	0,00466754	0,00046675	39,1534	0,003068608	0,000920582	0,003985757	906,509	7.752,444
	UMBUL BUAH	6.845.935	1652	0,0027	0,000666469	387	0,00328526	0,00114984	6,139667	0,00203379	0,00020338	43,966594	0,003445837	0,001033751	0,003053439	694,465	7.540,400
	MENGGALA	6.845.935	1054	0,0017	0,000425217	227	0,00192701	0,000674454	10,007657	0,00331507	0,00033151	48,034307	0,003764640	0,001129392	0,00256057	582,369	7.428,303
	MULANG MAYA	6.845.935	1421	0,0023	0,000573276	177	0,00150256	0,000525896	3,671521	0,00121620	0,00012162	48,247229	0,003781328	0,001134398	0,002355191	535,658	7.381,593
	SUKA BANJAR	6.845.935	2064	0,0033	0,000832682	686	0,00582348	0,002038218	17,191067	0,00569460	0,00056946	42,090761	0,003298821	0,000989646	0,004430007	1.007,548	7.853,482
	TANJUNG ANOM	6.845.935	2805	0,0045	0,001131625	336	0,00285232	0,000998311	18,419001	0,00610136	0,00061014	33,261871	0,002606866	0,000782060	0,003522132	801,064	7.646,998
	KAGUNGAN	6.845.935	3259	0,0053	0,001314783	528	0,00448221	0,001568774	22,716768	0,00752501	0,00075250	31,230857	0,002447687	0,000734306	0,004370364	993,983	7.839,918
	KERTA	6.845.935	1553	0,0025	0,000626529	405	0,00343806	0,001203321	2,333073	0,00077284	0,00007728	44,453005	0,003483959	0,001045188	0,002952322	671,468	7.517,402
	TEBA	6.845.935	890	0,0014	0,000359054	125	0,00106113	0,000371395	2,062928	0,00068335	0,00006834	42,972198	0,00367903	0,001010371	0,001809155	411,469	7.257,404
	TALANG REJO	6.845.935	1445	0,0023	0,000582958	106	0,00091682	0,000320886	5,89408	0,00195244	0,00019524	41,437111	0,003247592	0,000974278	0,002073365	471,560	7.317,495
	TANJUNGIATI	6.845.935	1657	0,0027	0,000668486	403	0,00342108	0,001197379	6,784332	0,00224733	0,00022473	44,071757	0,003454080	0,001036224	0,003126822	711,155	7.557,090
	BANJAR MANIS	6.845.935	2505	0,0040	0,001010596	652	0,00553485	0,001937198	5,5257	0,00183041	0,00018304	30,749714	0,002409978	0,000722993	0,003853828	876,504	7.722,438
	CAMPANG	6.845.935	3944	0,0064	0,001591134	257	0,00218168	0,000763589	11,0514	0,00366082	0,00036608	29,241161	0,002291747	0,000687524	0,003408328	775,180	7.621,115
	KUTA DALOM	6.845.935	4007	0,0065	0,001616555	203	0,00172327	0,000603146	2,333073	0,00077284	0,00007728	19,152347	0,001501046	0,000450314	0,002747293	624,837	7.470,771
	PURWODADI	6.845.935	7384	0,0119	0,002978938	226	0,00191852	0,000671483	4,518795	0,00149687	0,00014969	20,364707	0,001596063	0,000478819	0,004278926	973,187	7.819,121
	GISTING BAWAH	6.845.935	7522	0,0121	0,003034611	320	0,00271649	0,000950772	3,217185	0,00106570	0,00010657	11,709094	0,000917688	0,000275307	0,00436726	993,277	7.839,212
	GISTING ATAS	6.845.935	7876	0,0127	0,003177426	348	0,00295418	0,001033965	4,968755	0,00164592	0,00016459	16,861646	0,001321515	0,000396454	0,004772437	1.085,429	7.931,364
	SIDOKATON	6.845.935	1438	0,0023	0,000580134	220	0,00186759	0,000653656	8,399064	0,00278222	0,00027822	43,757309	0,003429435	0,001028830	0,002540843	577,882	7.423,817
	LANDBAW	6.845.935	4184	0,0068	0,001687957	319	0,00270800	0,000947801	2,050649	0,00067928	0,00006793	26,129119	0,002047843	0,000614353	0,00331804	754,645	7.600,580
	GISTING PERMAI	6.845.935	4235	0,0068	0,001708532	199	0,00188932	0,000591261	4,505979	0,00149262	0,00014926	23,885371	0,001871992	0,000561598	0,003010653	684,734	7.530,669
	BANJAR NEGERI	6.845.935	4111	0,0066	0,001658507	428	0,00363331	0,001271658	6,139667	0,00203379	0,00020338	36,178259	0,002835435	0,000850630	0,003984173	906,149	7.752,084
	SUKARAJA	6.845.935	1846	0,0030	0,000744734	181	0,00153652	0,00053778	3,769755	0,00124874	0,00012487	40,194883	0,003150233	0,000945070	0,002352459	535,037	7.380,971
	BANJAR AGUNG	6.845.935	483	0,0008	0,000194857	36	0,00030561	0,000106962	1,10514	0,00036608	0,00003661	37,35096	0,002927344	0,000878203	0,001216631	276,707	7.122,641
	KEDALOMAN	6.845.935	3500	0,0056	0,00141201	540	0,00458408	0,001604428	5,194158	0,00172058	0,00017206	30,26649	0,002372106	0,000711632	0,003900128	887,034	7.732,969
	SUKABANJAR	6.845.935	1783	0,0029	0,000719318	525	0,00445674	0,00155986	2,94704	0,00099762	0,00009976	31,258199	0,002449830	0,000734949	0,003111749	707,727	7.553,662
	SUKAMERNAH	6.845.935	2064	0,0033	0,000832682	461	0,00391345	0,001369706	1,821807	0,00060348	0,00006035	41,8082	0,003276676	0,000983003	0,003245739	738,202	7.584,136
	CIHERANG	6.845.935	2468	0,0040	0,000995669	396	0,00336166	0,00117658	1,510358	0,00050031	0,00005003	43,441962	0,003404720	0,001021416	0,003243696	737,737	7.583,672
	PARIAMAN	6.845.935	912	0,0015	0,000367929	191	0,00162141	0,000567492	2,148883	0,00071183	0,00007118	34,534781	0,002706629	0,000811989	0,001818593	413,616	7.259,550
	SUKADAMAI	6.845.935	1212	0,0020	0,000488959	211	0,00179119	0,000626915	1,534917	0,00050845	0,00005084	38,854193	0,003045158	0,000913547	0,002080266	473,130	7.319,064
	WAY HALOM	6.845.935	1740	0,0028	0,000701971	508	0,00431243	0,001509351	5,648494	0,00167108	0,00016711	49,430052	0,003874031	0,001162209	0,003560639	809,822	7.655,756
	PENANGGUNGAN	6.845.935	1508	0,0024	0,000608375	231	0,00196097	0,000686339	3,069833	0,00101689	0,00010169	46,960919	0,003680515	0,001104154	0,002500557	568,720	7.414,654
	DARUSSALAM	6.845.935	802	0,0013	0,000323552	347	0,00294570	0,001030293	1,518172	0,00050290	0,00005029	50,214689	0,003935526	0,001180658	0,002585493	588,037	7.433,972
	BADAK	6.845.935	1609	0,0026	0,000649121	414	0,00351446	0,001230061	30,698335	0,01016893	0,00101689	49,255733	0,003860368	0,001158111	0,004054187	922,073	7.768,007
	KURIPAN	6.845.935	1408	0,0023	0,000568031	231	0,00196097	0,000686339	61,396669	0,02033787	0,00203379	51,16698	0,004010160	0,001203048	0,004491205	1.021,467	7.867,401
	PADANG RATU	6.845.935	1283	0,0021	0,000517603	421	0,00357388	0,00125086	17,191067	0,00569460	0,00056946	50,114379	0,003927664	0,001178299	0,003516222	799,719	7.645,654
	TEGINENENG	6.845.935	1433	0,0023	0,000578117	453	0,00384553	0,001345937	11,05140	0,00366082	0,00036608	50,674737	0,003971581	0,001191474	0,00348161	791,847	7.637,782
	KETAPANG	6.845.935	2343	0,0038	0,00094524	819	0,00695252	0,002433382	14,93167	0,00434617	0,00043462	48,122046	0,003771517	0,001131455	0,005004694	1.138,253	7.984,188
	BANJAR AGUNG	6.845.935	1713	0,0028	0,000691078	618	0,00524622	0,001836179	18,419001	0,00610136	0,00061014	45,360344	0,003555071	0,001066521	0,004203914	956,126	7.802,061
	PEKON AMPAI	6.845.935	3758	0,0061	0,001516095	820	0,00696101	0,002436353	36,838002	0,01220272	0,00122027	32,514645	0,002548303	0,000764491	0,005937212	1.350,343	8.196,277
	PARIAMAN	6.845.935	2450	0,0040	0,000988407	881	0,00747884	0,002617594	22,102801	0,00732163	0,00073216	55,70913	0,004366147	0,001309844	0,005648009	1.284,567	8.130,502
	ATAR BRAX	6.845.935	3299	0,0053	0,00133092	529	0,00449070	0,001571745	24,595506	0,00814735	0,00081474	46,364467	0,003633768	0,001090131	0,004807531	1.093,411	7.939,346
	TANJUNG SIOM	6.845.935	1725	0,0028	0,000695919	514	0,00436336	0,001527178	19,646934	0,00650812	0,00065081	52,244109	0,004094529	0,001228374	0,004102282	933,011	7.778,946
	TANJUNGIAYA	6.845.935	1194	0,0019	0,0004481697	465	0,00394740	0,001381591	18,419001	0,00610136	0,00061014	51,442159	0,004031727	0,001209518	0,003682942	837,638	7.683,572
	NEGERI AGUNG	6.845.935	1510	0,0024	0,000609181	484	0,00410869	0,001438043	3,622403	0,00119993	0,00011999	39,178187	0,003070551	0,000921165	0,003088383	702,413	7.548,348

Kode	Nama Desa	Alokasi Dasar	Alokasi Formula														Pagu Bagian Hasil Pajak Per Pekon	
			Jumlah Penduduk			Jumlah Penduduk Miskin			Luas Wilayah			IKG			Total Bobot	Alokasi Formula		
			Jumlah Penduduk	Rasio Jumlah Penduduk	Bobot	Jumlah Penduduk Miskin	Rasio Jumlah Penduduk Miskin	Bobot	Luas Wilayah	Rasio Luas Wilayah	Bobot	Indeks Kesulitan Geografis	Rasio Indeks Kesulitan Geografis	Bobot				
(1)	(2)	(3)	(4)	(5)	(6)	(7)	(8)	(9)	(10)	(11)	(12)	(13)	(14)	(15)	(16)	(17) = (7) + (10) + (13) + (16)	(18)	(19) = (1) + (18)
ONG	SIMPANG BAYUR	6.845.935	907	0,0015	0,000365912	170	0,00144314	0,000505098	3,683800	0,00122027	0,00012203	48,939749	0,0038335604	0,001150681	0,002143718	487.561	7.333.496	
ONG	ATAR LEBAR	6.845.935	2553	0,0041	0,00102996	515	0,00437185	0,001530149	7,367600	0,00244054	0,00024405	65,401713	0,005125793	0,001537738	0,004341902	987.510	7.833.444	
ONG	SINAR BANGUN	6.845.935	1210	0,0020	0,000488152	431	0,00365877	0,001280571	5,525700	0,00183041	0,00018304	59,459936	0,004660113	0,001398034	0,003349798	761.868	7.607.803	
ONG	SANGGI UNGGAK	6.845.935	635	0,0010	0,000256179	200	0,00169781	0,000594233	2,320794	0,00076877	0,00007688	52,652197	0,004126563	0,001237969	0,002165258	492.460	7.338.395	
ONG	TULLUNG SARI	6.845.935	943	0,0015	0,000380436	364	0,00309001	0,001081503	4,332149	0,00143504	0,00014350	58,959259	0,004620873	0,001386262	0,002991705	680.425	7.526.359	
	WAY HARONG	6.845.935	2610	0,0042	0,001052956	139	0,00117998	0,000412992	24,865651	0,00823684	0,00082368	27,789582	0,002177980	0,000653394	0,002943025	669.353	7.515.288	
	AIR KUBANG	6.845.935	4595	0,0074	0,001853767	351	0,00297965	0,001042878	19,646934	0,00650812	0,00065081	29,235556	0,002291307	0,000687392	0,004234849	963.162	7.809.097	
	KARANG SARI	6.845.935	2344	0,0038	0,000945643	242	0,00205435	0,000719021	12,279334	0,00406757	0,00040676	41,100775	0,003221232	0,000966370	0,003037792	690.907	7.536.841	
	SIDOMULYO	6.845.935	2403	0,0039	0,000969446	429	0,00364180	0,001274629	15,717547	0,00520649	0,00052065	43,478571	0,003407589	0,001022277	0,003787001	861.305	7.707.239	
	AIR NANINGAN	6.845.935	4813	0,0078	0,001941715	424	0,00359935	0,001259773	18,788274	0,00622368	0,00062237	24,596579	0,001927732	0,000578320	0,004402176	1.001.219	7.847.153	
	DATAR LEBUAY	6.845.935	5482	0,0088	0,002211611	453	0,00384553	0,001345937	22,716768	0,00752501	0,00075250	46,079553	0,003611439	0,001083432	0,005393481	1.226.678	8.072.612	
	SINAR JAWA	6.845.935	2642	0,0043	0,001065866	601	0,00510191	0,001785669	20,874868	0,00691488	0,00069149	62,461842	0,004895384	0,001468615	0,005011637	1.139.833	7.985.767	
	BATU TEGI	6.845.935	2257	0,0036	0,000910545	368	0,00312397	0,001093388	18,419001	0,00610136	0,00061014	47,054624	0,003687859	0,001106358	0,003720426	846.163	7.692.098	
	SINAR SEKAMPUNG	6.845.935	3672	0,0059	0,0014814	720	0,00611211	0,002139237	15,963134	0,00528785	0,00052878	39,308471	0,003080762	0,000924229	0,005073651	1.153.937	7.999.871	
	MARGOMULYO	6.845.935	1377	0,0022	0,000555525	185	0,00157047	0,000549665	7,035165	0,00233042	0,00023304	51,372785	0,004026290	0,001207887	0,002546112	579.082	7.425.017	
	SUKAMARA	6.845.935	2689	0,0043	0,001084827	673	0,00571312	0,001999593	17,805034	0,00589798	0,00058980	40,505355	0,003174566	0,000952370	0,004626588	1.052.258	7.898.192	
	SUKANEGARA	6.845.935	1768	0,0029	0,000713267	399	0,00338713	0,001185494	13,298519	0,00440518	0,00044052	41,960715	0,003288629	0,000986589	0,003325868	756.426	7.602.360	
	BANJARMASIN	6.845.935	2699	0,0044	0,001088861	612	0,00519529	0,001818352	9,332294	0,00309136	0,00030914	40,841281	0,003200894	0,000960268	0,004176617	949.918	7.795.852	
	SUKA AGUNG BARAT	6.845.935	2151	0,0035	0,000867781	694	0,00589139	0,002061987	13,365477	0,00442736	0,00044274	43,779068	0,003431140	0,001029342	0,004401846	1.001.143	7.847.078	
	SUKA AGUNG	6.845.935	4820	0,0078	0,001944539	487	0,00413416	0,001446956	39,539455	0,01309759	0,00130976	29,104124	0,002281006	0,000684302	0,005385556	1.224.876	8.070.810	
	GUNUNG TERANG	6.845.935	2536	0,0041	0,001023102	880	0,00747035	0,002614623	9,700674	0,00321338	0,00032134	35,214971	0,002759938	0,000827981	0,004787045	1.088.752	7.934.686	
	NAPAL	6.845.935	3232	0,0052	0,00130389	1072	0,00910025	0,003185086	12,463524	0,00412859	0,00041286	47,617816	0,003731998	0,001119600	0,006021435	1.369.498	8.215.433	
	SINAR PETIR	6.845.935	2484	0,0040	0,001002124	432	0,00366726	0,001283542	12,893301	0,00427095	0,00042710	37,001972	0,002899932	0,000869998	0,003582759	814.853	7.660.787	
	PEMATANG NEBAK	6.845.935	2391	0,0039	0,000964605	696	0,00590837	0,002067929	9,577880	0,00317271	0,00031727	37,874192	0,002968352	0,000890505	0,00424031	964.404	7.810.338	
	TANIUNGSARI	6.845.935	894	0,0014	0,000360668	217	0,00184212	0,000644742	9,044308	0,00299596	0,00029960	43,710377	0,003425757	0,001027727	0,002332733	530.550	7.376.484	
	LENGKUKAI	6.845.935	5211	0,0084	0,002102281	977	0,00829379	0,002902826	19,953918	0,00660981	0,00066098	38,385483	0,003008424	0,000902527	0,006568615	1.493.947	8.339.881	
	SIDOHARJO	6.845.935	2538	0,0041	0,001023909	515	0,00437185	0,001530149	15,042184	0,00498278	0,00049828	49,464502	0,003876730	0,001163019	0,004215355	958.728	7.804.662	
	MERBAU	6.845.935	2029	0,0033	0,000818562	488	0,00414265	0,001449927	7,404438	0,00245275	0,00024527	43,224915	0,003387709	0,001016313	0,003530077	802.871	7.648.804	
	BATU PATAH	6.845.935	1457	0,0024	0,0005878	268	0,00227506	0,000796272	7,981567	0,00264392	0,00026439	49,119015	0,003849653	0,001154896	0,002803359	637.588	7.483.522	
	PURWOSARI	6.845.935	1755	0,0028	0,000708022	314	0,00266556	0,000932945	11,960071	0,00396182	0,00039618	53,823533	0,004218365	0,001265510	0,003302658	751.147	7.597.081	
	MARGA MULYA	6.845.935	1360	0,0022	0,000548667	438	0,00371820	0,001301369	5,599376	0,00185481	0,00018548	53,774325	0,004214509	0,001264353	0,00329987	750.513	7.596.447	
TOTAL		2.046.934.417	619.684	100%	25%	117.799	100%	35%	3.018,83	100%	10%	12.759	100%	30%	100%	227.437.157	2.274.371.574	

BUPATI TANGGAMUS,

SAMSUL HADI

Ass Bid Ekabang

39

Kode	Nama Desa	Alokasi Dasar	Alokasi Formula													Pagu Bagian Hasil Pajak Per Pokon		
			Jumlah Penduduk			Jumlah Penduduk Miskin			Luas Wilayah			IKG			Total Bobot		Alokasi Formula	
			Jumlah Penduduk	Rasio Jumlah Penduduk	Bobot	Jumlah Penduduk Miskin	Rasio Jumlah Penduduk Miskin	Bobot	Luas Wilayah	Rasio Luas Wilayah	Bobot	Indeks Kematangan Geografis	Rasio Indeks Kematangan Geografis	Bobot				
(1)	(2)	(3)	(4)	(5)	(6)	(7)	(8)	(9)	(10)	(11)	(12)	(13)	(14)	(15)	(16)	(17) = (7) + (10) + (13) + (16)	(18)	(19) = (4) + (18)
ONG	SIMPANG BAYUR	6.845.935	907	0,0015	0,000365912	170	0,00144314	0,000505098	3,583800	0,00122027	0,00012203	48,999749	0,003835604	0,001150681	0,002143718	487.561	7.333.496	
ONG	ATAR LEBAR	6.845.935	2553	0,0041	0,00102996	515	0,00437185	0,001530149	7,367600	0,00244054	0,00024405	65,401713	0,005125793	0,001537738	0,004341902	987.510	7.833.444	
ONG	SINAR BANGUN	6.845.935	1210	0,0020	0,000488152	431	0,00365877	0,001280571	5,525700	0,00183041	0,00018304	59,459936	0,004660113	0,001398034	0,003349798	761.868	7.607.803	
ONG	SANGGI UNGGAK	6.845.935	635	0,0010	0,000256179	200	0,00169781	0,000594233	2,320794	0,00076877	0,00007688	52,652197	0,004126563	0,001237969	0,002165258	492.460	7.338.395	
ONG	TULUNG SARI	6.845.935	943	0,0015	0,000380436	364	0,00309001	0,001081503	4,332149	0,00143504	0,00014350	58,959259	0,004620873	0,001386262	0,002991705	680.425	7.526.359	
	WAY HARONG	6.845.935	2610	0,0042	0,001052956	139	0,00117998	0,000412992	24,865651	0,00823684	0,00082368	27,789582	0,002177980	0,000653394	0,002943025	669.353	7.515.288	
	AIR KUBANG	6.845.935	4595	0,0074	0,001853767	351	0,00297965	0,001042878	19,646934	0,00650812	0,00065081	29,235556	0,002291307	0,000687392	0,004234849	963.162	7.809.097	
	KARANG SARI	6.845.935	2344	0,0038	0,000945643	242	0,00205435	0,000719021	12,279334	0,00406757	0,00040676	41,100775	0,003221232	0,000966370	0,003037792	690.907	7.536.841	
	SIDOMULYO	6.845.935	2403	0,0039	0,000969446	429	0,00364180	0,001274629	15,717547	0,00520649	0,00052065	43,478571	0,003407589	0,001022277	0,003787001	861.305	7.707.239	
	AIR NANINGAN	6.845.935	4813	0,0078	0,001941715	424	0,00359935	0,001259773	18,788274	0,00622368	0,00062237	24,596579	0,001927732	0,000578320	0,004402176	1.001.219	7.847.153	
	DATAR LEBUAY	6.845.935	5482	0,0088	0,002211611	453	0,00384553	0,001345937	22,716768	0,00752501	0,00075250	46,079553	0,003611439	0,001083432	0,005393481	1.226.678	8.072.512	
	SINAR JAWA	6.845.935	2642	0,0043	0,001065866	601	0,00510191	0,001785669	20,874868	0,00691488	0,00069149	62,461842	0,004895384	0,001468615	0,005011637	1.139.833	7.985.767	
	BATU TEGI	6.845.935	2257	0,0036	0,000910545	368	0,00312397	0,001093388	18,419001	0,00610136	0,00061014	47,054624	0,003687859	0,001106358	0,003720426	846.163	7.692.098	
	SINAR SEKAMPUNG	6.845.935	3672	0,0059	0,0014814	720	0,00611211	0,002139237	15,963134	0,00528785	0,00052878	39,308471	0,003080762	0,000924229	0,005073651	1.153.937	7.999.871	
	MARGOMULYO	6.845.935	1377	0,0022	0,000555525	185	0,00157047	0,000549665	7,035165	0,00233042	0,00023304	51,372785	0,004026290	0,001207887	0,00254612	579.082	7.425.071	
	SUKAMARA	6.845.935	2689	0,0043	0,001084827	673	0,00571312	0,001999593	17,805034	0,00589798	0,00058980	40,505355	0,003174566	0,000952370	0,004626588	1.052.258	7.898.192	
	SUKANEGARA	6.845.935	1768	0,0029	0,000713267	399	0,00338713	0,001185494	13,298519	0,00440518	0,00044052	41,960715	0,003288629	0,000986589	0,003325868	756.426	7.602.360	
	BANJARMASIN	6.845.935	2699	0,0044	0,001088861	612	0,00519529	0,001818352	9,332294	0,00309136	0,00030914	40,841281	0,003200894	0,000960268	0,004176617	949.918	7.795.852	
	SUKA AGUNG BARAT	6.845.935	2151	0,0035	0,000867781	694	0,00589139	0,002061987	13,365477	0,00442736	0,00044274	43,779068	0,003431140	0,001029842	0,004401846	1.001.143	7.847.078	
	SUKA AGUNG	6.845.935	4820	0,0078	0,001944539	487	0,00413416	0,001446956	39,539455	0,01309759	0,00130976	29,104124	0,002281006	0,000684302	0,005385556	1.224.876	8.070.810	
	GUNUNG TERANG	6.845.935	2536	0,0041	0,001023102	880	0,00747035	0,002614623	9,700674	0,00321338	0,00032134	35,214971	0,002759938	0,000827981	0,004787045	1.088.752	7.934.686	
	NAPAL	6.845.935	3232	0,0052	0,00130389	1072	0,00910025	0,003185086	12,463524	0,00412859	0,00041286	47,617816	0,003731998	0,001119600	0,006021435	1.369.498	8.215.433	
	SINAR PETIR	6.845.935	2484	0,0040	0,001002124	432	0,00366726	0,001283542	12,893301	0,00427095	0,00042710	37,001972	0,002899992	0,000869998	0,003582759	814.853	7.660.787	
	PEMATANG NEBAK	6.845.935	2391	0,0039	0,000964605	696	0,00590837	0,002067929	9,577880	0,00317271	0,00031727	37,874192	0,002968352	0,000890505	0,00424031	964.404	7.810.338	
	TANJUNGSARI	6.845.935	894	0,0014	0,000360668	217	0,00184212	0,000644742	9,044308	0,00299596	0,00029960	43,710377	0,003425757	0,001027727	0,00232733	530.550	7.376.484	
	LENGKUKAI	6.845.935	5211	0,0084	0,002102281	977	0,00829379	0,002902826	19,953918	0,00660981	0,00066098	38,385483	0,003008424	0,000902527	0,006568615	1.493.947	8.339.881	
	SIDOHARIO	6.845.935	2538	0,0041	0,001023909	515	0,00437185	0,001530149	15,042184	0,00498278	0,00049828	49,464502	0,003876730	0,001163019	0,004215355	958.728	7.804.662	
	MERBAU	6.845.935	2029	0,0033	0,000818562	488	0,00414265	0,001449927	7,404438	0,00245275	0,00024527	43,224915	0,00387709	0,001016313	0,003530077	802.871	7.648.804	
	BATU PATAH	6.845.935	1457	0,0024	0,0005878	268	0,00227506	0,000796272	7,981567	0,00264392	0,00026439	49,119015	0,003849653	0,001154896	0,002803359	637.588	7.483.522	
	PURWOSARI	6.845.935	1755	0,0028	0,000708022	314	0,00266556	0,000932945	11,960071	0,00396182	0,00039618	53,823533	0,004218365	0,001265510	0,003302658	751.147	7.597.081	
	MARGA MULYA	6.845.935	1360	0,0022	0,000548667	438	0,00371820	0,001301369	5,599376	0,00185481	0,00018548	53,774325	0,004214509	0,001264353	0,00329987	750.513	7.596.447	
TOTAL		2.046.934.417	619.684	100%	25%	117.799	100%	35%	3.018,83	100%	10%	12.759	100%	30%	100%	227.437.157	2.274.371.574	

BUPATI TANGGAMUS,



SAMSUL HADI

RINCIAN DANA BAGI HASIL RETRIBUSI (BHR)
 KABUPATEN TANGGAMUS
 TAHUN ANGGARAN 2018

No	Nama Desa	Alokasi Dasar	Alokasi Formula																
			Jumlah Penduduk			Jumlah Penduduk Miskin			Luas Wilayah			IKG			Total Bobot	Alokasi Formula	Pagu Bagian Hasil Retribusi Per Pelkon		
			Jumlah Penduduk	Rasio Jumlah Penduduk	Bobot	Jumlah Penduduk Miskin	Rasio Jumlah Penduduk Miskin	Bobot	Luas Wilayah	Rasio Luas Wilayah	Bobot	Indeks Kesulitan Geografis	Rasio Indeks Kesulitan Geografis	Bobot					
(1)	(2)	(3)	(4)	(5)	(6)	(7)	(8)	(9)	(10)	(11)	(12)	(13)	(14)	(15)	(16)	(17) - (7) + (10) + (13) + (16)	(18)	(19) - (2) - (18)	
	NEGERI RATU	1.335.943	3192	0,0052	0,001287753	565	0,00479631	0,001678707	3,364537	0,00111452	0,00011145	40,360254	0,003163194	0,000948958	0,004026870	178.725	1.514.668		
	PANANGGUNGAN	1.335.943	1465	0,0024	0,000591027	289	0,00245333	0,000858666	13,298519	0,00440518	0,00044052	43,923886	0,003442490	0,001032747	0,002922958	129.730	1.465.673		
	TERDANA	1.335.943	769	0,0012	0,000310239	64	0,00054330	0,000190154	1,47352	0,00048811	0,00004881	52,521961	0,004116356	0,001234907	0,001784111	79.184	1.415.127		
	KELUNGU	1.335.943	816	0,0013	0,000329200	246	0,00208830	0,000730906	1,28933	0,00042710	0,00004271	52,308905	0,004099658	0,001229897	0,002332713	103.533	1.438.476		
	PARDASUKA	1.335.943	1368	0,0022	0,000551894	288	0,00244484	0,000855695	5,611656	0,00185888	0,00018589	47,699599	0,003738408	0,001121522	0,002715	120.500	1.456.443		
	TERATAS	1.335.943	3568	0,0058	0,001439443	502	0,00426150	0,001491524	4,97313	0,00164737	0,00016474	40,414597	0,003167453	0,000950236	0,00404594	179.571	1.515.514		
	KEDAMAIAN	1.335.943	2708	0,0044	0,001092492	336	0,00285232	0,000998311	2,689174	0,00089080	0,00008908	31,757803	0,002488986	0,000746696	0,002926579	129.890	1.465.833		
	KOTA AGUNG	1.335.943	2131	0,0034	0,000859712	396	0,00336166	0,00117658	5,5257	0,00183041	0,00018304	38,94442	0,003052230	0,000915669	0,003135003	139.141	1.475.084		
	KOTA BATU	1.335.943	3290	0,0053	0,001327289	442	0,00375215	0,001313254	8,84112	0,00292865	0,00029287	34,574414	0,002709735	0,000812920	0,003746329	165.273	1.502.216		
	CAMPANG TIGA	1.335.943	1471	0,0024	0,000593448	417	0,00353993	0,001238975	3,6838	0,00122027	0,00012203	35,799703	0,002805766	0,000841730	0,002796179	124.103	1.460.046		
	BENTENG JAYA	1.335.943	1219	0,0020	0,000491783	296	0,00251275	0,000879464	5,5257	0,00183041	0,00018304	52,521961	0,004116356	0,001234907	0,001730155	76.789	1.412.733		
	KALIBENING	1.335.943	3762	0,0061	0,001517709	510	0,00432941	0,001515293	5,120753	0,00169627	0,00016963	50,510281	0,003958692	0,001187608	0,002741896	121.694	1.457.637		
	KEJAYAAN	1.335.943	1533	0,0025	0,00061846	480	0,00407474	0,001426158	3,978504	0,00131789	0,00013179	36,198324	0,002837007	0,000851102	0,00302751	134.370	1.470.313		
	SUKABUMI	1.335.943	1134	0,0018	0,000457491	510	0,00432941	0,001515293	4,101298	0,00135857	0,00013586	33,29423	0,002609402	0,000782821	0,002891462	128.332	1.464.275		
	SUKANEGRI JAYA	1.335.943	936	0,0015	0,000377612	334	0,00283534	0,000992368	1,227933	0,00040676	0,00004068	32,797054	0,002570436	0,000771131	0,002161787	96.834	1.432.777		
	BANJAR SARI	1.335.943	1836	0,0030	0,0007407	682	0,00578952	0,002026333	1,584034	0,00052472	0,00005247	38,329021	0,003003998	0,000901200	0,003720704	165.136	1.501.079		
	SINGOSARI	1.335.943	1558	0,0025	0,000628546	231	0,00196097	0,000686339	15,349167	0,00508447	0,00050845	42,888328	0,003361329	0,001008399	0,00283173	125.681	1.461.624		
	SINAR BANTEN	1.335.943	5048	0,0081	0,002030522	591	0,00501702	0,001755957	1,47352	0,00048811	0,00004881	41,187358	0,003228018	0,000968405	0,004809695	213.469	1.549.412		
	SUKARAME	1.335.943	3942	0,0064	0,001590327	256	0,00217319	0,000760618	1,534917	0,00050845	0,00005084	30,069687	0,002356681	0,000707004	0,003108793	137.978	1.473.921		
	BANDING AGUNG	1.335.943	4038	0,0065	0,001629056	414	0,00351446	0,001230061	1,866459	0,00061827	0,00006183	22,879531	0,001793160	0,000537948	0,003458893	153.516	1.489.459		
	TALANG PADANG	1.335.943	5635	0,0091	0,002273336	406	0,00344655	0,001206292	4,494236	0,00148873	0,00014887	36,907434	0,002892583	0,000867775	0,004496276	199.558	1.535.501		
	SUKA NEGERI	1.335.943	443	0,0007	0,00017872	37	0,00031409	0,000109933	0,712201	0,00023592	0,00002359	42,574839	0,003367650	0,001001028	0,001313273	58.287	1.394.230		
	SUKA BANDUNG	1.335.943	923	0,0015	0,000372367	247	0,00209679	0,000733877	1,8419	0,00061014	0,00006101	29,368699	0,002301742	0,000690523	0,001857781	82.454	1.418.397		
	SUKA MERINDU	1.335.943	2017	0,0033	0,000813721	415	0,00352295	0,001233033	2,271677	0,00075250	0,00007525	40,894423	0,003205059	0,000961518	0,003083522	136.856	1.472.799		
	SINAR SEMENDO	1.335.943	2624	0,0042	0,001058604	55	0,00046690	0,000163414	1,227933	0,00040676	0,00004068	33,014458	0,002587475	0,000776242	0,002038936	90.494	1.426.437		
	NEGERI AGUNG	1.335.943	6391	0,0103	0,00257833	1270	0,01078108	0,003773377	4,911734	0,00162703	0,00016270	34,713549	0,002720639	0,000816192	0,007330602	325.354	1.661.297		
	SINAR PETIR	1.335.943	1412	0,0023	0,000569645	173	0,00146860	0,000514011	2,02609	0,00067115	0,00006711	43,627948	0,003419296	0,001025789	0,00217656	96.602	1.432.545		
	WAY HALOM	1.335.943	1660	0,0027	0,000669696	570	0,00483875	0,001693563	1,178816	0,00039049	0,00003905	40,569589	0,003179601	0,000953880	0,003356188	148.958	1.484.901		
	TALANG SEPUH	1.335.943	2353	0,0038	0,000949274	531	0,00450768	0,001577687	2,406749	0,00079724	0,00007972	37,379638	0,002929591	0,000878877	0,003485563	154.700	1.490.643		
	SINAR HARAPAN	1.335.943	1634	0,0026	0,000659207	314	0,00266556	0,000932945	0,638525	0,00021151	0,00002115	40,379058	0,00164668	0,000949400	0,002562704	113.740	1.449.684		
	SINAR BETUNG	1.335.943	1112	0,0018	0,000448616	354	0,00300512	0,001051792	1,878467	0,00062225	0,00006222	49,454847	0,003875974	0,001162792	0,002725424	120.963	1.456.906		
	KARANG ANYAR	1.335.943	1719	0,0028	0,000693499	193	0,00163838	0,000573434	2,922481	0,00096808	0,00009681	27,710296	0,002171767	0,000651530	0,002015271	89.444	1.425.387		
	KALIREJO	1.335.943	1451	0,0023	0,000585379	316	0,00268254	0,000938887	2,689174	0,00089080	0,00008908	29,744902	0,002331227	0,000699368	0,002312714	102.645	1.438.588		
	DADIREJO	1.335.943	1345	0,0022	0,000542615	186	0,00157896	0,000552636	1,903297	0,00063047	0,00006305	34,702925	0,002719807	0,000815942	0,001974241	87.623	1.423.566		
	BANYU URIP	1.335.943	1042	0,0017	0,000420376	315	0,00267405	0,000935916	1,47352	0,00048811	0,00004881	31,101354	0,002437537	0,000731261	0,002136364	94.818	1.430.761		
	WONOSOBO	1.335.943	1351	0,0022	0,000545036	109	0,00092530	0,000323857	0,626246	0,00020745	0,00002074	41,986885	0,003290680	0,000987204	0,001876841	83.300	1.419.243		
	SOPONYONO	1.335.943	2069	0,0033	0,0008347	427	0,00362482	0,001268686	0,650805	0,00021558	0,00002156	35,769843	0,002803425	0,000841028	0,002965972	131.639	1.467.582		
	BANDAR KEJADIAN	1.335.943	2158	0,0035	0,000870605	393	0,00333619	0,001167667	1,235048	0,00040911	0,00004091	37,17053	0,002913203	0,000873961	0,002953144	131.069	1.467.013		
	WAY PANAS	1.335.943	1991	0,0032	0,000803232	777	0,00659598	0,002308593	4,43284	0,00146839	0,00014684	44,363473	0,003476942	0,001043083	0,004301748	190.924	1.526.868		
	SINAR SAUDARA	1.335.943	1328	0,0021	0,000535757	393	0,00333619	0,001167667	0,933229	0,00030914	0,00003091	43,783108	0,003431457	0,001029437	0,002763775	122.665	1.458.608		
	SRI DADI	1.335.943	1860	0,0030	0,000750382	115	0,00097624	0,000341684	0,515732	0,00017084	0,00001708	32,077229	0,002514020	0,000754206	0,001863356	82.701	1.418.644		
	LAKARAN	1.335.943	718	0,0012	0,000289664	73	0,00061970	0,000216895	0,626246	0,00020745	0,00002074	38,967255	0,003054019	0,000916206	0,001443509	64.067	1.400.010		
	PADANG RATU	1.335.943	1907	0,0031	0,000769344	279	0,00236844	0,000828954	4,383722	0,00145212	0,00014521	38,800119	0,003040920	0,000912276	0,002655787	117.872	1.453.815		
	PARDASUKA	1.335.943	937	0,0015	0,000378015	334	0,00283534	0,000992368	0,613967	0,00020338	0,00002034	49,611051	0,003888216	0,001166465	0,002557186	113.496	1.449.439		
	TANJUNG KURUNG	1.335.943	701	0,0011	0,000282805	240	0,00203737	0,000713079	0,319263	0,00010576	0,00001058	31,489646	0,002467969	0,000740					

Kode	Nama Desa	Alokasi Dasar	Alokasi Formula												Pagu Bagian Hasil Retribusi Per Pekon			
			Jumlah Penduduk			Jumlah Penduduk Miskin			Luas Wilayah			IKG				Total Bobot	Alokasi Formula	
			Jumlah Penduduk	Rasio Jumlah Penduduk	Bobot	Jumlah Penduduk Miskin	Rasio Jumlah Penduduk Miskin	Bobot	Luas Wilayah	Rasio Luas Wilayah	Bobot	Indeks Keunggulan Geografis	Rasio Indeks Keunggulan Geografis	Bobot				
(1)	(2)	(3)	(4)	(5)	(6)	(7)	(8)	(9)	(10)	(11)	(12)	(13)	(14)	(15)	(16)	(17) = (7) + (10) + (13) + (16)	(18)	(19) = (4) * (18)
	KEJADIAN	1.335.943	756	0,0012	0,000304994	595	0,000505098	0,001767842	1,215654	0,00040269	0,00004027	51,010282	0,003997879	0,001199364	0,003312463	147,017	1.482.960	
	DADISARI	1.335.943	874	0,0014	0,000352599	178	0,00151105	0,000528867	1,458096	0,00048300	0,00004830	31,686221	0,002483376	0,000745013	0,001674779	74,332	1.410.275	
	KALISARI	1.335.943	1071	0,0017	0,000432075	248	0,00210528	0,000736848	1,436682	0,00047591	0,000047591	34,149611	0,002676441	0,000802932	0,002019446	89,629	1.425.572	
	BANJAR NEGORO	1.335.943	1785	0,0029	0,000720125	325	0,00275894	0,000965628	1,350727	0,00044743	0,00004474	22,915877	0,001796009	0,000538803	0,002269299	100,718	1.436.661	
	PEKON BALAK	1.335.943	2952	0,0048	0,00119093	893	0,00758071	0,002653248	3,13123	0,00103723	0,000103723	37,011848	0,002900766	0,000870230	0,004818131	213,843	1.549.786	
	KUNYAYAN	1.335.943	1377	0,0022	0,000555525	389	0,00302224	0,001155732	1,840231	0,00060958	0,000060958	31,409256	0,002461669	0,000738501	0,002510766	111,435	1.447.378	
	BANJAR SARI	1.335.943	2013	0,0032	0,000812107	799	0,00678274	0,002373959	1,240213	0,00041083	0,00004108	27,36643	0,002144816	0,000643445	0,003870594	171,789	1.507.732	
	NEGERI NGARIP	1.335.943	2061	0,0033	0,000831472	676	0,00573859	0,002008506	4,42056	0,00146433	0,000146433	39,544228	0,003099239	0,000929772	0,003916183	173,812	1.509.755	
	DADIMULYO	1.335.943	1238	0,0020	0,000499448	545	0,00462652	0,001619284	1,169681	0,00038746	0,00003875	37,094739	0,002907263	0,000872179	0,003029657	134,465	1.470.408	
	SAMPANG TURUS	1.335.943	917	0,0015	0,000369947	144	0,001222425	0,000427847	0,747827	0,00024772	0,00002477	52,510117	0,004115428	0,001234628	0,002057194	91,304	1.427.248	
	SRI MELATI	1.335.943	1364	0,0022	0,00055028	342	0,00290325	0,001016138	0,333211	0,00011038	0,00001104	29,695957	0,002327391	0,000698217	0,002275673	101,001	1.436.944	
	WAY LIWOK	1.335.943	720	0,0012	0,000290471	116	0,00098473	0,000344655	0,657182	0,00021769	0,00002177	32,473139	0,002545050	0,000763515	0,00142041	63,042	1.398.985	
	SUMUR TUJUH	1.335.943	992	0,0016	0,000400204	356	0,00302210	0,001057734	0,589408	0,00019524	0,000019524	44,368513	0,003477337	0,001043201	0,002520664	111,875	1.447.818	
	TALANG BERINGIN	1.335.943	1495	0,0024	0,00060313	217	0,00184212	0,000644742	4,666147	0,00154568	0,00015457	42,045995	0,003295312	0,000988594	0,002391034	106,121	1.442.064	
	GUNUNG MEGANG	1.335.943	1655	0,0027	0,00067679	172	0,00146011	0,00051104	4,089018	0,00135450	0,00013545	38,498271	0,003017263	0,000905179	0,002219348	98,501	1.434.444	
	TANJUNG REJO	1.335.943	1517	0,0024	0,000612005	344	0,00292023	0,001022080	7,3676	0,00244054	0,00024405	40,067537	0,003140253	0,000942076	0,002820216	125,170	1.461.113	
	TANJUNG BEGELUNG	1.335.943	2093	0,0034	0,000844382	258	0,00219017	0,000786556	10,560227	0,00349811	0,00034981	39,397625	0,003087749	0,000926325	0,002887078	128,137	1.464.080	
	SINAR MULYO	1.335.943	779	0,0013	0,000314273	169	0,00143465	0,000502127	12,303893	0,00040757	0,000040757	44,899685	0,003518968	0,001055690	0,002279661	101,178	1.437.121	
	KEMUNING	1.335.943	1372	0,0022	0,000553508	28	0,00023769	0,000083193	2,640057	0,00087453	0,00008745	45,445578	0,003561751	0,001068525	0,001792679	79,564	1.415.508	
	GEDUNG AGUNG	1.335.943	1416	0,0023	0,000571259	317	0,00269102	0,000941859	3,069833	0,00101689	0,00010169	33,935623	0,002659670	0,000797901	0,002412708	107,083	1.443.026	
	PENANTIAN	1.335.943	2527	0,0041	0,001019471	427	0,00362482	0,001268686	34,775074	0,01151937	0,00115194	33,482623	0,002624167	0,000787250	0,004227345	187,622	1.523.565	
	MUARA DUA	1.335.943	1362	0,0022	0,000549474	360	0,00305605	0,001069619	4,911734	0,00162703	0,00016270	32,334473	0,002534182	0,000760255	0,00254205	112,824	1.448.767	
	TEKAD	1.335.943	5604	0,0090	0,00226083	401	0,00340410	0,001191436	9,823467	0,00325406	0,00032541	20,508113	0,001607303	0,000482191	0,004259863	189,065	1.525.009	
	PULAU PANGGUNG	1.335.943	1835	0,0030	0,000740297	243	0,00206284	0,000721993	16,697903	0,00553124	0,00055312	30,211206	0,002367773	0,000710332	0,002725745	120,977	1.456.920	
	GUNUNG MERAKSA	1.335.943	2606	0,0042	0,001051342	571	0,00484724	0,001696534	55,257002	0,01830408	0,00183041	37,608667	0,002947541	0,000884262	0,005462547	242,444	1.578.387	
	WAY ILAHAN	1.335.943	1514	0,0024	0,000610795	351	0,00297965	0,001042878	8,342958	0,00276364	0,00027636	42,77877	0,003352743	0,001005823	0,00293586	130,302	1.466.245	
	BATU BEDIL	1.335.943	1861	0,0030	0,000750786	616	0,00522925	0,001830236	49,117335	0,01627090	0,00162703	41,952443	0,003287980	0,000986394	0,005194446	230,545	1.566.488	
	AIR BAKOMAN	1.335.943	2204	0,0036	0,000889163	398	0,00337864	0,001182523	21,304644	0,00705724	0,00070572	28,048001	0,002198234	0,000659470	0,00343688	152,539	1.488.482	
	SUMBER MULYA	1.335.943	1385	0,0022	0,000558753	292	0,00247880	0,00086758	5,316952	0,00176126	0,00017613	35,77222	0,002803612	0,000841984	0,002443542	108,452	1.444.395	
	SINDANG MARGA	1.335.943	1354	0,0022	0,000546246	109	0,00092530	0,000323857	2,529543	0,00083792	0,00008379	30,813199	0,002414953	0,000724486	0,001678381	74,492	1.410.435	
	TALANG JAWA	1.335.943	1024	0,0017	0,000413114	219	0,00185910	0,000650685	12,35301	0,00409198	0,00040920	36,886404	0,002890935	0,000867280	0,002340277	103,869	1.439.812	
	SRIMANGANTEN	1.335.943	2005	0,0032	0,000808888	626	0,00531414	0,001859948	14,735201	0,00488109	0,00048811	33,872491	0,002654722	0,000796417	0,003953353	175,462	1.511.405	
	TANJUNGGUNUNG	1.335.943	1080	0,0017	0,000435706	125	0,00106113	0,000371395	11,384934	0,00377130	0,00037713	36,079479	0,002827693	0,000848308	0,002032539	90,210	1.426.153	
	SINAR MANCAK	1.335.943	920	0,0015	0,000371157	329	0,00279289	0,000977513	7,779808	0,00257709	0,00025771	44,234248	0,003466815	0,001040044	0,002646423	117,456	1.453.399	
	KARANG BUAH	1.335.943	705	0,0011	0,000284419	338	0,00286929	0,001004253	3,267121	0,00108225	0,00010822	47,786107	0,003745188	0,001123556	0,002520453	111,865	1.447.808	
	SAWANG BALAK	1.335.943	927	0,0015	0,000373981	292	0,00247880	0,00086758	12,287318	0,00407022	0,00040702	62,819481	0,004923414	0,001477024	0,003125606	138,724	1.474.667	
	WAY RILAU	1.335.943	1348	0,0022	0,000543826	413	0,00350597	0,001227090	12,279334	0,00406757	0,00040676	39,940803	0,003130320	0,000939096	0,003116769	138,332	1.474.275	
	TANJUNG RAJA	1.335.943	874	0,0014	0,000352599	309	0,00262311	0,000918089	42,977669	0,01423651	0,00142365	54,273573	0,004253637	0,001276091	0,00397043	176,220	1.512.163	
	TENGOR	1.335.943	981	0,0016	0,000395766	262	0,00222413	0,000778445	11,80044	0,00390894	0,00039089	57,300617	0,004490878	0,001347263	0,002912368	129,260	1.465.203	
	TANJUNG JATI	1.335.943	408	0,0007	0,0001646	93	0,00078948	0,000276318	11,788161	0,00390487	0,00039049	54,633112	0,004281815	0,001284545	0,002115595	93,912	1.429.855	
	KEJADIAN LOM	1.335.943	1058	0,0017	0,00042683	46	0,00039050	0,000136673	14,735201	0,00488109	0,00048811	44,722486	0,003505080	0,001051524	0,002103137	93,344	1.429.287	
	SUKARAJA	1.335.943	591	0,0010	0,000238428	196	0,00166385	0,000582348	22,962354	0,00760636	0,00076064	59,072692	0,004629763	0,001388929	0,002970341	131,833	1.467.776	
	BANJAR NEGERI	1.335.943	1795	0,0029	0,000724159	514	0,00436336	0,001527176	15,257072	0,00505396	0,00050540	53,893294	0,004223833	0,001267150	0,004023883	178,592	1.514.535	
	GEDUNG	1.335.943	685	0,0011	0,000276351	215	0,00182514	0,0006388	18,419001	0,00610136	0,00061014	57,307263	0,004913399	0,001347420	0,002872706	127,499	1.463.442	
	SUKAPADANG	1.335.943	1007	0,0016	0,000406255	200	0,00169781	0,000594233	19,646934	0,00650812	0,00065081	52,48756	0,004113660	0,001234098	0,002885398	128,063	1.464.006	
	KACAMARGA	1.335.943	2843	0,0046	0,001146956	626	0,00531414	0,001859948	16,085927	0,00532852	0,00053285	58,038165	0,004548683	0,001364605	0,00490436	217,670	1.553.613	
	PAMPANGAN	1.335.943	1128	0,0018	0,000455071	438	0,00371820	0,001301369	15,331514	0,00540987	0,00054099	53,409638	0,004185927	0,001255778	0,003553205	157,702	1.493.645	
	BANJAR MANIS	1.335.943	1604	0,0026	0,000647104	541	0,00459257	0,001607399	18,419001	0,00610136	0,00061014	58,692006	0,004999927	0,001379978	0,004244617	188,389	1.524.332	
	TANJUNG BETUAH	1.335.943	1349	0,0022	0,000544229	498	0,00422754	0,001479639	17,191067	0,00569460	0,00056946	59,031567	0,004626540	0,001387962	0,00398129	176,702	1.512.645	
	PUTIH DOH	1.335.943	3174	0,0051	0,001280491	597	0,00506795	0,001773784	42,081277	0,01393958	0,00139396	45,939763	0,003600483	0,001080145	0,005528378	245,366		

No	Nama Desa	Alokasi Dasar	Alokasi Formula													Pagu Bagian Hasil Retribusi Per Pekon		
			Jumlah Penduduk			Jumlah Penduduk Miskin			Luas Wilayah			IKG			Total Bobot		Alokasi Formula	
			Jumlah Penduduk	Rasio Jumlah Penduduk	Bobot	Jumlah Penduduk Miskin	Rasio Jumlah Penduduk Miskin	Bobot	Luas Wilayah	Rasio Luas Wilayah	Bobot	Indeks Kesulitan Geografis	Rasio Indeks Kesulitan Geografis	Bobot				
(1)	(2)	(3)	(4)	(5)	(6)	(7)	(8)	(9)	(10)	(11)	(12)	(13)	(14)	(15)	(16)	(17) = (1) + (10) + (13) + (16)	(18)	(19) = (4) x (18)
ONG	SIMPANG BAYUR	1.335.943	907	0,0015	0,000365912	170	0,00144314	0,000505098	3,683800	0,00122027	0,00012203	48,939749	0,003835604	0,001150681	0,002143718	95,145	1.431.088	
ONG	ATAR LEBAR	1.335.943	2553	0,0041	0,00102996	515	0,00437185	0,001530149	7,367600	0,00244054	0,00024405	65,401713	0,005125793	0,001537738	0,004341902	192,707	1.528.650	
ONG	SINAR BANGUN	1.335.943	1210	0,0020	0,000488152	431	0,00365877	0,001280571	5,525700	0,00183041	0,00018304	59,459936	0,004660113	0,001398034	0,003349798	148,674	1.484.617	
ONG	SANGGI UNGGAK	1.335.943	635	0,0010	0,000256179	200	0,00169781	0,000594233	2,320794	0,00076877	0,00007688	52,652197	0,004126563	0,001237969	0,002165258	96,101	1.432.044	
ONG	TULLUNG SARI	1.335.943	943	0,0015	0,000380436	364	0,00309001	0,001081503	4,332149	0,00143504	0,00014350	58,959259	0,004620873	0,001386262	0,002991705	132,781	1.468.724	
	WAY HARONG	1.335.943	2610	0,0042	0,001052956	139	0,00117998	0,000412992	24,865651	0,00823684	0,00082368	27,789582	0,002177980	0,000653394	0,002943025	130,620	1.466.563	
	AIR KUBANG	1.335.943	4595	0,0074	0,001853767	351	0,00297965	0,001042878	19,646934	0,00650812	0,00065081	29,235556	0,002291307	0,000687392	0,004234849	187,955	1.523.898	
	KARANG SARI	1.335.943	2344	0,0038	0,000945643	242	0,00205435	0,000719021	12,279334	0,00406757	0,00040676	41,100775	0,003221232	0,000966370	0,003037792	134,826	1.470.769	
	SIDOMULYO	1.335.943	2403	0,0039	0,000969446	429	0,00364180	0,001274629	15,717547	0,00520649	0,00052065	43,478571	0,003407589	0,001022277	0,003787001	168,078	1.504,022	
	AIR NANINGAN	1.335.943	4813	0,0078	0,001941715	424	0,00359935	0,001259773	18,788274	0,00622368	0,00062237	24,596579	0,001927732	0,000578320	0,004402176	195,382	1.531,325	
	DATAR LEBUAY	1.335.943	5482	0,0088	0,002211611	453	0,00384553	0,001345937	22,716768	0,00752501	0,00075250	46,079553	0,003611439	0,001083432	0,005393481	239,379	1.575,322	
	SINAR JAWA	1.335.943	2642	0,0043	0,001065866	601	0,00510191	0,001785669	20,874868	0,00691488	0,00069149	62,461842	0,004895384	0,001468615	0,005011637	222,432	1.558,375	
	BATU TEGI	1.335.943	2257	0,0036	0,000910545	368	0,00312397	0,001093388	18,419001	0,00610136	0,00061014	47,054624	0,003687859	0,001106358	0,003720426	165,124	1.501,067	
	SINAR SEKAMPUNG	1.335.943	3672	0,0059	0,0014814	720	0,00611211	0,002139237	15,963134	0,00528785	0,00052878	39,308471	0,003080762	0,000924229	0,005073651	225,184	1.561,127	
	MARGOMULYO	1.335.943	1377	0,0022	0,000555525	185	0,00157047	0,000549665	7,035165	0,00233042	0,00023304	51,372785	0,004026290	0,001207887	0,00254612	113,004	1.448,948	
	SUKAMARA	1.335.943	2689	0,0043	0,001084827	673	0,00571312	0,001999593	17,805034	0,00589798	0,00058980	40,505355	0,003174566	0,000952370	0,004626588	205,342	1.541,285	
	SUKANEGARA	1.335.943	1768	0,0029	0,000713267	399	0,00338713	0,001185494	13,298519	0,00440518	0,00044052	41,960715	0,003288629	0,000898589	0,003325868	147,612	1.483,555	
	BANJARMASIN	1.335.943	2699	0,0044	0,001088861	612	0,00519529	0,001818352	9,332294	0,00309136	0,00030914	40,841281	0,003200894	0,000960268	0,004176617	185,371	1.521,314	
	SUKA AGUNG BARAT	1.335.943	2151	0,0035	0,000867781	694	0,00589139	0,002061987	13,365477	0,00442736	0,00044274	43,779068	0,003431140	0,001029342	0,004401846	195,367	1.531,310	
	SUKA AGUNG	1.335.943	4820	0,0078	0,001944539	487	0,00413416	0,001446956	39,539455	0,01309759	0,00130976	29,104124	0,002281006	0,000684302	0,005385556	239,027	1.574,970	
	GUNUNG TERANG	1.335.943	2536	0,0041	0,001023102	880	0,00747035	0,002614623	9,700674	0,00321338	0,00032134	35,214971	0,002759938	0,000827981	0,004787045	212,463	1.548,407	
	NAPAL	1.335.943	3232	0,0052	0,00130389	1072	0,00910025	0,003185086	12,463524	0,00412859	0,00041286	47,617816	0,003731998	0,001119600	0,006021435	267,249	1.603,192	
	SINAR PETIR	1.335.943	2484	0,0040	0,001002124	492	0,00366726	0,001283542	12,893301	0,00427095	0,00042710	37,001972	0,002899992	0,000869998	0,003582759	159,014	1.454,957	
	PEMATANG NEBAK	1.335.943	2391	0,0039	0,000964605	696	0,00590837	0,002067929	9,577880	0,00317271	0,00031727	37,874192	0,002968352	0,000890505	0,00424031	188,198	1.524,141	
	TANJUNGSARI	1.335.943	894	0,0014	0,000360668	217	0,00184212	0,000644742	9,044308	0,00298596	0,00029860	43,710377	0,003425757	0,001027727	0,002332733	103,534	1.439,477	
	LENGKUKAI	1.335.943	5211	0,0084	0,002102281	977	0,00829379	0,002902826	19,953918	0,00660981	0,00066098	38,385483	0,003008424	0,000902527	0,006568615	291,535	1.627,479	
	SIDOHARJO	1.335.943	2538	0,0041	0,001023909	515	0,00437185	0,001530149	15,042184	0,00498278	0,00049828	49,464502	0,003876730	0,001163019	0,004215355	187,090	1.523,034	
	MERBAU	1.335.943	2029	0,0033	0,000818562	488	0,00414265	0,001449927	7,404438	0,00245275	0,00024527	43,224915	0,003387709	0,001016313	0,003530077	156,675	1.492,619	
	BATU PATAH	1.335.943	1457	0,0024	0,0005878	268	0,00227506	0,000796272	7,981567	0,00264392	0,00026439	49,119015	0,003849653	0,001154896	0,002803359	124,422	1.460,366	
	PURWOSARI	1.335.943	1755	0,0028	0,000708022	314	0,00266556	0,000932945	11,960071	0,00396182	0,00039618	53,623533	0,004218365	0,001265510	0,003302658	146,582	1.482,526	
	MARGA MULYA	1.335.943	1360	0,0022	0,000548667	438	0,00371820	0,001301369	5,599376	0,00185481	0,00018548	53,774325	0,004214509	0,001264353	0,00329987	146,458	1.482,402	
TOTAL		399.447.000	619.684	100%	25%	117.799	100%	35%	3.018,83	100%	10%	12.759	100%	30%	100%	44.383.000	443.830.000	

BUPATI TANGGAMUS,



SAMSUL HADI

Ass Bid Ekowati

Kategori	Nama Desa	Alokasi Dasar	Alokasi Formula												Total Bobot	Alokasi Formula	Pagu Bagian Hasil Retribusi Per Pekon	
			Jumlah Penduduk			Jumlah Penduduk Miskin			Luas Wilayah			IKG						
			Jumlah Penduduk	Rasio Jumlah Penduduk	Bobot	Jumlah Penduduk Miskin	Rasio Jumlah Penduduk Miskin	Bobot	Luas Wilayah	Rasio Luas Wilayah	Bobot	Indeks Keaktifan Geografis	Rasio Indeks Keaktifan Geografis	Bobot				
(1)	(2)	(3)	(4)	(5)	(6)	(7)	(8)	(9)	(10)	(11)	(12)	(13)	(14)	(15)	(16)	(17) - (7) - (10) - (13) - (14)	(18)	(19) - (1) - (18)
UJONG	SIMPANG BAYUR	1.335.943	907	0,0015	0,000365912	170	0,00144314	0,000505098	3,683800	0,00123027	0,00012203	48,939749	0,003835604	0,001150681	0,002143718	95.145	1.431.088	
UJONG	ATAR LEBAR	1.335.943	2553	0,0041	0,00102996	515	0,00437185	0,001530149	7,367600	0,00244054	0,00024405	65,401713	0,005125793	0,004341902	192.707	1.528.650		
UJONG	SINAR BANGUN	1.335.943	1210	0,0020	0,000488152	431	0,00365877	0,001280571	5,525700	0,00183041	0,00018304	59,459996	0,004660113	0,001398034	0,003349798	148.674	1.484.617	
UJONG	SANGGI UNGGAK	1.335.943	635	0,0010	0,000256179	200	0,00169781	0,000594233	2,320794	0,00076877	0,00007688	52,652197	0,004126563	0,001237969	0,002165258	96.101	1.432.044	
UJONG	TULUNG SARI	1.335.943	943	0,0015	0,000380436	364	0,00309001	0,001081503	4,332149	0,00143504	0,00014350	58,959259	0,004620873	0,001386262	0,002991705	132.781	1.468.724	
	WAY HARONG	1.335.943	2610	0,0042	0,001052956	139	0,00117998	0,000412992	24,865651	0,00823684	0,00082368	27,789582	0,002177980	0,000653394	0,002943025	130.620	1.466.563	
	AIR KUBANG	1.335.943	4595	0,0074	0,001853767	351	0,00297965	0,001042878	19,646934	0,00650812	0,00065081	29,235596	0,002291307	0,000687392	0,004234849	187.955	1.523.898	
	KARANG SARI	1.335.943	2344	0,0038	0,000945643	242	0,00205435	0,000719021	12,279334	0,00406757	0,00040676	41,100775	0,003221232	0,000966370	0,003037792	134.826	1.470.769	
	SIDOMULYO	1.335.943	2403	0,0039	0,000969446	429	0,00364180	0,001274629	15,717547	0,00520649	0,00052065	43,478571	0,003407589	0,001022277	0,003787001	168.078	1.504.022	
	AIR NANINGAN	1.335.943	4813	0,0078	0,001941715	424	0,00359935	0,001259773	18,788274	0,00622368	0,00062237	24,596579	0,001927732	0,000578320	0,004402176	195.382	1.531.325	
	DATAR LEBUAY	1.335.943	5482	0,0088	0,002211611	453	0,00384553	0,001345937	22,716768	0,00752501	0,00075250	46,079553	0,003611439	0,001083432	0,005393481	239.379	1.575.322	
	SINAR JAWA	1.335.943	2642	0,0043	0,001065866	601	0,00510191	0,001785669	20,874868	0,00691488	0,00069149	62,461842	0,004895384	0,001468615	0,005011637	222.432	1.558.375	
	BATU TEGI	1.335.943	2257	0,0036	0,000910545	368	0,00312397	0,001093388	18,419001	0,00610136	0,00061014	47,054624	0,003687859	0,001106358	0,003720426	165.124	1.501.067	
	SINAR SEKAMPUNG	1.335.943	3672	0,0059	0,0014814	720	0,00611211	0,002139237	15,963134	0,00528785	0,00052878	39,308471	0,003080762	0,000924229	0,005073651	225.184	1.561.127	
	MARGOMULYO	1.335.943	1377	0,0022	0,000555525	185	0,00157047	0,000549665	7,035165	0,00233042	0,00023304	51,372785	0,004026290	0,001207887	0,00254612	113.004	1.448.948	
	SUKAMARA	1.335.943	2689	0,0043	0,001084827	673	0,00571312	0,001999593	17,805034	0,00589798	0,00058980	40,505355	0,003174566	0,000952370	0,004626588	205.342	1.541.285	
	SUKANEGARA	1.335.943	1768	0,0029	0,000713267	399	0,00338713	0,001185494	13,298519	0,00440518	0,00044052	41,960715	0,003288629	0,000986589	0,003325868	147.612	1.483.555	
	BANJARMASIN	1.335.943	2699	0,0044	0,001088861	612	0,00519529	0,001818352	9,332294	0,00309136	0,00030914	40,841281	0,003200894	0,000960268	0,004176617	185.371	1.521.314	
	SUKA AGUNG BARAT	1.335.943	2151	0,0035	0,000867781	694	0,00589139	0,002061987	13,365477	0,00442736	0,00044274	43,779068	0,003431140	0,001029342	0,004401846	195.367	1.531.310	
	SUKA AGUNG	1.335.943	4820	0,0078	0,001944539	487	0,00413416	0,001446956	39,539455	0,01309759	0,00130976	29,104124	0,002281006	0,000684302	0,005385556	239.027	1.574.970	
	GUNUNG TERANG	1.335.943	2536	0,0041	0,001023102	880	0,00747035	0,002614623	9,700674	0,00321338	0,00032134	35,214971	0,002759938	0,000827981	0,004787045	212.463	1.548.407	
	NAPAL	1.335.943	3232	0,0052	0,00130389	1072	0,00910025	0,003185086	12,463524	0,00412859	0,00041286	47,617816	0,003731998	0,001119600	0,006021435	267.249	1.603.192	
	SINAR PETIR	1.335.943	2484	0,0040	0,001002124	432	0,00366726	0,001283542	12,893301	0,00427095	0,00042710	37,001972	0,002899992	0,000869998	0,003582759	159.014	1.494.957	
	PEMATANG NEBAK	1.335.943	2391	0,0039	0,000964605	696	0,00590837	0,002067929	9,577880	0,00317271	0,00031727	37,874192	0,002968352	0,000890505	0,00424031	188.198	1.524.141	
	TANJUNGSARI	1.335.943	894	0,0014	0,000360668	217	0,00184212	0,000644742	9,044306	0,00299596	0,00029960	43,710377	0,003425757	0,001027727	0,002332733	103.534	1.439.477	
	LENGKUKAI	1.335.943	5211	0,0084	0,002102281	977	0,00829379	0,002902826	19,953918	0,00660981	0,00066098	38,385483	0,003008424	0,000902527	0,006568615	291.535	1.627.479	
	SIDOHARJO	1.335.943	2538	0,0041	0,001023909	515	0,00437185	0,001530149	15,042184	0,00498278	0,00049828	49,464502	0,003876730	0,001163019	0,004215355	187.090	1.523.034	
	MERBAU	1.335.943	2029	0,0033	0,000818562	488	0,00414265	0,001449927	7,404438	0,00245275	0,00024527	43,224915	0,003387709	0,001016313	0,003530077	156.675	1.492.619	
	BATU PATAH	1.335.943	1457	0,0024	0,0005878	268	0,00227506	0,000796272	7,981567	0,00264392	0,00026439	49,119015	0,003849653	0,001154896	0,002803359	124.422	1.460.366	
	PURWOSARI	1.335.943	1755	0,0028	0,000708022	314	0,00266556	0,000932945	11,960071	0,00396182	0,00039618	53,823533	0,004218365	0,001265510	0,003302658	146.582	1.482.526	
	MARGA MULYA	1.335.943	1360	0,0022	0,000548667	438	0,00371820	0,001301369	5,599376	0,00185481	0,00018548	53,774325	0,004214509	0,001264353	0,00329987	146.458	1.482.402	
TOTAL		399.447.000	619.684	100%	25%	117.799	100%	35%	3.018,83	100%	10%	12.759	100%	30%	100%	44.383.000	443.830.000	

BUPATI TANGGAMUS,


SAMSUL HADI