



SALINAN

BUPATI SAMBAS

PROVINSI KALIMANTAN BARAT
PERATURAN BUPATI SAMBAS
NOMOR 64 TAHUN 2018

TENTANG
PETA BATAS DESA BUKIT MULYA KECAMATAN SUBAH
KABUPATEN SAMBAS

DENGAN RAHMAT TUHAN YANG MAHA ESA

BUPATI SAMBAS,

- Menimbang** : bahwa untuk melaksanakan ketentuan Pasal 9 ayat (3) dan ayat (4) Peraturan Menteri Dalam Negeri Nomor 45 Tahun 2016 tentang Pedoman Penetapan dan Penegasan Batas Desa, perlu menetapkan Peraturan Bupati tentang Peta Batas Desa Bukit Mulya Kecamatan Subah Kabupaten Sambas;
- Mengingat** :
1. Undang-Undang Nomor 27 Tahun 1959 tentang Penetapan Undang-Undang Darurat Nomor 3 Tahun 1953 tentang Pembentukan Daerah Tingkat II di Kalimantan (Lembaran Negara Republik Indonesia Tahun 1953 Nomor 9, Tambahan Lembaran Negara Republik Indonesia Nomor 352) sebagai Undang-undang (Lembaran Negara Republik Indonesia Tahun 1959 Nomor 72, Tambahan Lembaran Negara Republik Indonesia Nomor 1820);
 2. Undang-Undang Nomor 4 Tahun 2011 tentang Informasi Geospasial (Lembaran Negara Republik Indonesia Tahun 2011 Nomor 49, Tambahan Lembaran Negara Republik Indonesia Nomor 5214);
 3. Undang-Undang Nomor 6 Tahun 2014 tentang Desa (Lembaran Negara Republik Indonesia Tahun 2014 Nomor 7, Tambahan Lembaran Negara Republik Indonesia Nomor 5459);
 4. Undang-Undang Nomor 23 Tahun 2014 tentang Pemerintahan Daerah (Lembaran Negara Republik Indonesia Tahun 2014 Nomor 244, Tambahan Lembaran Negara Nomor 5587) sebagaimana telah dua kali diubah terakhir dengan Undang-Undang Nomor 9 Tahun 2015 tentang Perubahan Kedua Atas Undang-Undang Nomor 23 Tahun 2014 tentang Pemerintahan Daerah (Lembaran Negara Republik Indonesia Tahun 2015 Nomor 58, Tambahan Lembaran Negara Republik Indonesia Nomor 5679);
 5. Peraturan Pemerintah Nomor 79 Tahun 2005 tentang Pembinaan dan Pengawasan Penyelenggaraan Pemerintahan Daerah (Lembaran Negara Republik Indonesia Tahun 2005 Nomor 165, Tambahan Lembaran Negara Republik Indonesia Nomor 4503);

6. Peraturan Pemerintah Nomor 43 Tahun 2014 tentang Peraturan Pelaksanaan Undang Undang Nomor 6 tahun 2014 tentang Desa (Lembaran Negara Republik Indonesia Tahun 2014 Nomor 123, Tambahan Lembaran Negara Republik Indonesia Nomor 5539) sebagaimana telah dirubah dengan Peraturan Pemerintah Nomor 47 Tahun 2015 tentang Perubahan Atas Peraturan Pemerintah Nomor 43 Tahun 2014 tentang Peraturan Pelaksanaan Undang Undang Nomor 6 tahun 2014 tentang Desa (Lembaran Negara Republik Indonesia Tahun 2015 Nomor 157, Tambahan Lembaran Negara Republik Indonesia Nomor 5717);
7. Peraturan Pemerintah Nomor 17 Tahun 2018 tentang Kecamatan (Lembaran Negara Republik Indonesia Tahun 2018 Nomor 73, Tambahan Lembaran Negara Republik Indonesia Nomor 6206);
8. Peraturan Menteri Dalam Negeri Nomor 45 Tahun 2016 tentang Pedoman Penetapan dan Penegasan Batas Desa (Berita Negara Republik Indonesia Tahun 2016 Nomor 1038);
9. Peraturan Menteri Dalam Negeri Nomor 137 Tahun 2017 tentang Kode Dan Data Wilayah Administrasi Pemerintahan (Berita Negara Republik Indonesia Tahun 2017 Nomor 1955);
10. Peraturan Menteri Dalam Negeri Nomor 141 Tahun 2017 tentang Pedoman Penegasan Batas Daerah (Berita Negara Republik Indonesia Tahun 2018 Nomor 79);
11. Peraturan Daerah Kabupaten Sambas Nomor 1 Tahun 2015 tentang Urusan Pemerintahan Daerah (Lembaran Daerah Tahun 2015 Nomor 3, Tambahan Lembaran Daerah Nomor 11);
12. Peraturan Daerah Kabupaten Sambas Nomor 4 Tahun 2016 tentang Pembentukan dan Susunan Perangkat Daerah (Lembaran Daerah Kabupaten Sambas Tahun 2016 Nomor 4, Tambahan Lembaran Daerah Kabupaten Sambas Nomor 28);

MEMUTUSKAN:

Menetapkan : **PERATURAN BUPATI TENTANG PETA BATAS DESA BUKIT MULYA KECAMATAN SUBAH KABUPATEN SAMBAS.**

**BAB I
KETENTUAN UMUM**

Pasal 1

Dalam Peraturan ini yang dimaksud dengan:

1. Bupati adalah Bupati Sambas.
2. Kecamatan adalah Kecamatan Subah.
3. Desa adalah Desa Bukit Mulya Kecamatan Subah.
4. Kode Wilayah Administrasi Pemerintahan adalah identitas wilayah administrasi pemerintahan, yang memuat angka yang merepresentasikan wilayah administrasi pemerintahan daerah provinsi, daerah kabupaten/kota, Kecamatan atau yang disebut dengan nama lain, Desa atau yang disebut dengan nama lain dan Kelurahan seluruh Indonesia.

5. Batas adalah tanda pemisah antara Desa yang bersebelahan baik berupa batas alam maupun batas buatan.
6. Batas alam adalah unsur-unsur alami seperti gunung, sungai pantai, danau dan sebagainya, yang dinyatakan atau ditetapkan sebagai pantai, danau dan sebagainya, yang dinyatakan atau ditetapkan sebagai batas Desa.
7. Batas buatan adalah unsur-unsur buatan manusia seperti pilar batas, jalan, rel kereta api, saluran irigasi dan sebagainya yang dinyatakan atau ditetapkan sebagai batas Desa.
8. Batas Desa adalah pembatas wilayah administrasi pemerintahan antar Desa yang merupakan rangkaian titik-titik koordinat yang berada pada permukaan bumi dapat berupa tanda-tanda alam seperti igir/punggung gunung/pegunungan (*watershed*), median sungai dan/atau unsur buatan dilapangan yang dituangkan dalam bentuk peta.
9. Peta batas Desa adalah peta yang menyajikan semua unsur batas dan unsur lainnya, seperti pilar batas, garis batas, toponimi perairan dan transportasi.
10. Titik Koordinat adalah suatu titik hasil dari perpotongan antara garis lintang dan garis bujur yang menunjukkan suatu objek baik itu orang, lokasi atau gedung dalam sebuah lokasi di lapangan atau bumi dengan di peta.
11. Pilar Batas Utama yang selanjutnya disingkat PBU adalah pilar yang dipasang sebagai tanda batas antar kecamatan yang diletakkan tepat pada batas antar desa.
12. Peta adalah gambaran sebagian atau seluruh permukaan bumi pada bidang datar yang diperkecil dengan ukuran skala tertentu.
13. Skala adalah perbandingan ukuran jarak suatu unsur di atas peta dengan jarak unsur di muka bumi dan dinyatakan dengan besaran perbandingan.

BAB II RUANG LINGKUP

Pasal 2

Peraturan Bupati ini mengatur Peta Batas Desa Bukit Mulya dengan Desa Sungai Sapak, Desa Sabung, dan Desa Sungai Deden Kecamatan Subah.

BAB III PENETAPAN DAN PENEGASAN BATAS DESA

Pasal 3

Penetapan dan Penegasan Garis Batas Desa Bukit Mulya Kecamatan Subah adalah sebagai berikut :

- a. Sebelah Utara berbatasan dengan Desa Sungai Deden;
- b. Sebelah Timur berbatasan dengan Desa Sungai Sapak;
- c. Sebelah Selatan berbatasan dengan Desa Sungai Sapak; dan
- d. Sebelah Barat berbatasan dengan Sabung.

Pasal 4

(1) Batas Desa Bukit Mulya dengan Desa Sungai Sapak, dimulai dari :

1. PBU 61.01.10.2007-2002.2006.001 dengan titik koordinat N 1°15'17.326 E 109°31'26.585" merupakan titik simpul Desa Bukit Mulya dengan Desa Sungai Sapak dan Desa Sungai Deden menuju ke PBU 61.01.10.2007-2002.002 dengan titik koordinat N 1°15'5.957" dan E 109°31'26.662";
2. PBU 61.01.10.2007-2002.002 menuju ke PBU 61.01.10.2007-2002.003 dengan titik koordinat N 1°15'2.186" dan E 109°31'27.685";
3. PBU 61.01.10.2007-2002.003 menuju ke PBU 61.01.10.2007-2002.004 dengan titik koordinat N 1°15'0.925" dan E 109°31'27.665";
4. PBU 61.01.10.2007-2002.004 menuju ke PBU 61.01.10.2007-2002.005 dengan titik koordinat N 1°14'59.871" dan E 109°31'27.933";
5. PBU 61.01.10.2007-2002.005 menuju ke PBU 61.01.10.2007-2002.006 dengan titik koordinat N 1°14'55.376" dan E 109°31'27.642";
6. PBU 61.01.10.2007-2002.006 menuju ke PBU 61.01.10.2007-2002.007 dengan titik koordinat N 1°14'53.653" dan E 109°31'28.273";
7. PBU 61.01.10.2007-2002.007 menuju ke PBU 61.01.10.2007-2002.008 dengan titik koordinat N 1°14'51.366" dan E 109°31'29.808";
8. PBU 61.01.10.2007-2002.008 menuju ke PBU 61.01.10.2007-2002.009 dengan titik koordinat N 1°14'47.975" dan E 109°31'29.207";
9. PBU 61.01.10.2007-2002.009 menuju ke PBU 61.01.10.2007-2002.010 dengan titik koordinat N 1°14'30.261" dan E 109°31'31.039";
10. PBU 61.01.10.2007-2002.010 menuju ke PBU 61.01.10.2007-2002.011 dengan titik koordinat N 1°14'14.474" dan E 109°31'33.456";
11. PBU 61.01.10.2007-2002.011 menuju ke PBU 61.01.10.2007-2002.012 dengan titik koordinat N 1°14'47.425" dan E 109°31'29.431";
12. PBU 61.01.10.2007-2002.012 menuju ke PBU 61.01.10.2007-2002.013 dengan titik koordinat N 1°13'52.005" dan E 109°31'32.356";
13. PBU 61.01.10.2007-2002.013 menuju ke PBU 61.01.10.2007-2002.014 dengan titik koordinat N 1°13'39.996" dan E 109°31'32.756";
14. PBU 61.01.10.2007-2002.014 menuju ke PBU 61.01.10.2007-2002.015 dengan titik koordinat N 1°13'38.927" dan E 109°31'32.363";
15. PBU 61.01.10.2007-2002.015 menuju ke PBU 61.01.10.2007-2002.016 dengan titik koordinat N 1°13'25.862" dan E 109°31'31.478";
16. PBU 61.01.10.2007-2002.016 menuju ke PBU 61.01.10.2007-2002.017 dengan titik koordinat N 1°13'26.299" dan E 109°31'24.315";
17. PBU 61.01.10.2007-2002.017 menuju ke PBU 61.01.10.2007-2002.018 dengan titik koordinat N 1°13'15.134" dan E 109°31'23.582";
18. PBU 61.01.10.2007-2002.018 menuju ke PBU 61.01.10.2007-2002.019 dengan titik koordinat N 1°13'10.297" dan E 109°30'41.121";
19. PBU 61.01.10.2007-2002.019 menuju ke PBU 61.01.10.2007-2002.020 dengan titik koordinat N 1°13'8.405" dan E 109°30'41.092";
20. PBU 61.01.10.2007-2002.020 menuju ke PBU 61.01.10.2007-2002.021 dengan titik koordinat N 1°13'6.423" dan E 109°30'39.788";
21. PBU 61.01.10.2007-2002.021 menuju ke PBU 61.01.10.2007-2002.022 dengan titik koordinat N 1°13'4.303" dan E 109°30'38.146";
22. PBU 61.01.10.2007-2002.022 menuju ke PBU 61.01.10.2007-2002.023 dengan titik koordinat N 1°13'2.424" dan E 109°30'37.476";
23. PBU 61.01.10.2007-2002.023 menuju ke PBU 61.01.10.2007-2002.024 dengan titik koordinat N 1°13'1.77" dan E 109°31'9.905";
24. PBU 61.01.10.2007-2002.024 menuju ke PBU 61.01.10.2007-2002.025 dengan titik koordinat N 1°12'31.497" dan E 109°31'9.117";
25. PBU 61.01.10.2007-2002.025 menuju ke PBU 61.01.10.2007-2002.026 dengan titik koordinat N 1°12'31.481" dan E 109°31'15.465";

26. PBU 61.01.10.2007-2002.026 menuju ke PBU 61.01.10.2007-2002.027 dengan titik koordinat N 1°12'23.702" dan E 109°31'15.044";
27. PBU 61.01.10.2007-2002.027 menuju ke PBU 61.01.10.2007-2002.028 dengan titik koordinat N 1°12'23.661" dan E 109°31'9.154";
28. PBU 61.01.10.2007-2002.028 menuju ke PBU 61.01.10.2007-2002.029 dengan titik koordinat N 1°12'17.32" dan E 109°31'9.075";
29. PBU 61.01.10.2007-2002.029 menuju ke PBU 61.01.10.2007-2002.030 dengan titik koordinat N 1°12'17.195" dan E 109°31'11.503";
30. PBU 61.01.10.2007-2002.030 menuju ke PBU 61.01.10.2007-2002.031 dengan titik koordinat N 1°12'11.819" dan E 109°31'11.204";
31. PBU 61.01.10.2007-2002.031 menuju ke PBU 61.01.10.2007-2002.032 dengan titik koordinat N 1°12'10.272" dan E 109°31'5.674";
32. PBU 61.01.10.2007-2002.032 menuju ke PBU 61.01.10.2007-2002.033 dengan titik koordinat N 1°12'7.543" dan E 109°31'5.766";
33. PBU 61.01.10.2007-2002.033 menuju ke PBU 61.01.10.2007-2002.034 dengan titik koordinat N 1°12'6.853" dan E 109°31'17.835";
34. PBU 61.01.10.2007-2002.034 menuju ke PBU 61.01.10.2007-2002.035 dengan titik koordinat N 1°11'41.232" dan E 109°31'18.098";
35. PBU 61.01.10.2007-2002.035 menuju ke PBU 61.01.10.2007-2002.036 dengan titik koordinat N 1°11'41.49" dan E 109°31'11.223";
36. PBU 61.01.10.2007-2002.036 menuju ke PBU 61.01.10.2007-2002.037 dengan titik koordinat N 1°11'28.63" dan E 109°31'11.69";
37. PBU 61.01.10.2007-2002.037 menuju ke PBU 61.01.10.2007-2002.038 dengan titik koordinat N 1°11'0.834" dan E 109°31'10.498";
38. PBU 61.01.10.2007-2002.038 menuju ke PBU 61.01.10.2007-2002.039 dengan titik koordinat N 1°10'57.231" dan E 109°31'8.713";
39. PBU 61.01.10.2007-2002.039 menuju ke PBU 61.01.10.2007-2002.040 dengan titik koordinat N 1°10'57.318" dan E 109°30'49.114";
40. PBU 61.01.10.2007-2002.040 menuju ke PBU 61.01.10.2007-2002.041 dengan titik koordinat N 1°10'59.076" dan E 109°30'48.466";
41. PBU 61.01.10.2007-2002.041 menuju ke PBU 61.01.10.2007-2002.042 dengan titik koordinat N 1°10'57.22" dan E 109°30'48.5";
42. PBU 61.01.10.2007-2002.042 menuju ke PBU 61.01.10.2007-2002.043 dengan titik koordinat N 1°10'55.826" dan E 109°30'43.952";
43. PBU 61.01.10.2007-2002.043 menuju ke PBU 61.01.10.2007-2002.044 dengan titik koordinat N 1°10'56.945" dan E 109°30'22.557";
44. PBU 61.01.10.2007-2002.044 menuju ke PBU 61.01.10.2007-2002.045 dengan titik koordinat N 1°10'58.606" dan E 109°30'22.394";
45. PBU 61.01.10.2007-2002.045 menuju ke PBU 61.01.10.2007-2002.046 dengan titik koordinat N 1°10'58.929" dan E 109°30'17.509";
46. PBU 61.01.10.2007-2002.046 menuju ke PBU 61.01.10.2007-2002.047 dengan titik koordinat N 1°11'5.408" dan E 109°30'17.603";
47. PBU 61.01.10.2007-2002.047 menuju ke PBU 61.01.10.2007-2002.048 dengan titik koordinat N 1°11'5.437" dan E 109°30'10.713";
48. PBU 61.01.10.2007-2002.048 menuju ke PBU 61.01.10.2007-2002.049 dengan titik koordinat N 1°11'11.981" dan E 109°30'11.033";
49. PBU 61.01.10.2007-2002.049 menuju ke PBU 61.01.10.2007-2002.050 dengan titik koordinat N 1°11'12.954" dan E 109°30'4.239";
50. PBU 61.01.10.2007-2002.050 menuju ke PBU 61.01.10.2007-2002.051 dengan titik koordinat N 1°11'15.527" dan E 109°30'4.723";
51. PBU 61.01.10.2007-2002.051 menuju ke PBU 61.01.10.2007-2002.052 dengan titik koordinat N 1°11'15.979" dan E 109°29'58.188";
52. PBU 61.01.10.2007-2002.052 menuju ke PBU 61.01.10.2007-2002.053 dengan titik koordinat N 1°11'20.765" dan E 109°29'58.154";

53. PBU 61.01.10.2007-2002.053 menuju ke PBU 61.01.10.2007-2002.054 dengan titik koordinat N 1°11'20.965" dan E 109°29'50.139";
54. PBU 61.01.10.2007-2002.054 menuju ke PBU 61.01.10.2007-2002.055 dengan titik koordinat N 1°11'24.008" dan E 109°29'50.733";
55. PBU 61.01.10.2007-2002.055 menuju ke PBU 61.01.10.2007-2002.056 dengan titik koordinat N 1°11'24.938" dan E 109°29'50.476";
56. PBU 61.01.10.2007-2002.056 menuju ke PBU 61.01.10.2007-2002.057 dengan titik koordinat N 1°11'25.248" dan E 109°29'49.569";
57. PBU 61.01.10.2007-2002.057 menuju ke PBU 61.01.10.2007-2002.058 dengan titik koordinat N 1°11'43.897" dan E 109°29'49.598";
58. PBU 61.01.10.2007-2002.058 menuju ke PBU 61.01.10.2007-2002.059 dengan titik koordinat N 1°11'44.379" dan E 109°29'45.865";
59. PBU 61.01.10.2007-2002.059 menuju ke PBU 61.01.10.2007-2002.060 dengan titik koordinat N 1°11'47.474" dan E 109°29'46.027";
60. PBU 61.01.10.2007-2002.060 menuju ke PBU 61.01.10.2007-2002.061 dengan titik koordinat N 1°11'48.737" dan E 109°29'12.892";
dan
61. PBU 61.01.10.2007-2002.061 menuju ke PBU 61.01.10.2007-2004.2002.062 dengan titik koordinat N 1°15'17.235" dan E 109°29'31.407" yang merupakan titik simpul Desa Bukit Mulya dengan Desa Sabung dan Desa Sungai Sapak.

(2) Batas Desa Bukit Mulya dengan Desa Sabung, dimulai dari :

1. PBU 61.01.10.2007-2004.2002.062 dengan titik koordinat N 1°15'17.235" E 109°29'31.407" yang merupakan titik simpul Desa Bukit Mulya dengan Desa Sabung dan Desa Sungai Sapak menuju ke PBU 61.01.10.2007-2004.063 dengan titik koordinat N 1°14'51.287" dan E 109°29'30.823";
2. PBU 61.01.10.2007-2004.063 menuju ke PBU 61.01.10.2007-2004.064 dengan titik koordinat N 1°13'48.286" dan E 109°29'30.589";
3. PBU 61.01.10.2007-2004.064 menuju ke PBU 61.01.10.2007-2004.065 dengan titik koordinat N 1°13'48.473" dan E 109°29'37.583";
4. PBU 61.01.10.2007-2004.065 menuju ke PBU 61.01.10.2007-2004.066 dengan titik koordinat N 1°13'9.461" dan E 109°29'39.159";
5. PBU 61.01.10.2007-2004.066 menuju ke PBU 61.01.10.2007-2004.067 dengan titik koordinat N 1°13'10.242" dan E 109°30'2.434";
6. PBU 61.01.10.2007-2004.067 menuju ke PBU 61.01.10.2007-2004.068 dengan titik koordinat N 1°13'2.492" dan E 109°30'2.336";
7. PBU 61.01.10.2007-2004.068 menuju ke PBU 61.01.10.2007-2004.069 dengan titik koordinat N 1°12'30.683" dan E 109°30'2.345";
8. PBU 61.01.10.2007-2004.069 menuju ke PBU 61.01.10.2007-2004.070 dengan titik koordinat N 1°12'27.601" dan E 109°30'2.167";
9. PBU 61.01.10.2007-2004.070 menuju ke PBU 61.01.10.2007-2004.071 dengan titik koordinat N 1°12'27.677" dan E 109°30'0.054";
10. PBU 61.01.10.2007-2004.071 menuju ke PBU 61.01.10.2007-2004.072 dengan titik koordinat N 1°12'28.099" dan E 109°29'59.861";
11. PBU 61.01.10.2007-2004.072 menuju ke PBU 61.01.10.2007-2004.073 dengan titik koordinat N 1°12'22.761" dan E 109°29'52.49";
12. PBU 61.01.10.2007-2004.073 menuju ke PBU 61.01.10.2007-2004.074 dengan titik koordinat N 1°12'18.626" dan E 109°29'52.516";
13. PBU 61.01.10.2007-2004.074 menuju ke PBU 61.01.10.2007-2004.075 dengan titik koordinat N 1°12'18.462" dan E 109°29'50.232";
dan

14. PBU 61.01.10.2007-2004.075 menuju ke PBU 61.01.10.2007-2004.2006.076 dengan titik koordinat N 1°12'17.028" dan E 109°29'12.118" yang merupakan titik simpul Desa Bukit Mulya dengan Desa Sabung dan Desa Sungai Deden.
- (3) Batas Desa Bukit Mulya dengan Desa Sungai Deden, dimulai dari :
1. PBU 61.01.10.2007-2004.2006.076 dengan titik koordinat N 1°12'17.028" dan E 109°29'12.118" yang merupakan titik simpul Desa Bukit Mulya dengan Desa Sabung dan Desa Sungai Deden menuju ke PBU 61.01.10.2007-2006.077 dengan titik koordinat N 1°15'16.878" dan 109°31'8.528";
 2. PBU 61.01.10.2007-2006.077 menuju ke PBU 61.01.10.2007-2006.078 dengan titik koordinat N 1°15'17.444" dan E 109°30'47.764";
 3. PBU 61.01.10.2007-2006.078 menuju ke PBU 61.01.15.2005.2003_079 dengan titik koordinat N 1°15'17.589" dan E 109°30'45.043";
 4. PBU 61.01.10.2007-2006.079 menuju ke PBU 61.01.10.2007-2006.080 dengan titik koordinat N 1°15'17.333" dan E 109°30'37.556"; dan
 5. PBU 61.01.10.2007-2006.080 menuju ke PBU 61.01.10.2007_2002.2006.001 dengan titik koordinat N 1°15'17.326 E 109°31'26.585' merupakan titik simpul Desa Bukit Mulya dengan Desa Sungai Sapak dan Desa Sungai Deden.
- (4) Koordinat batas desa sebagaimana dimaksud pada ayat (1), ayat (2), dan ayat (3), tercantum dalam Lampiran I Peraturan Bupati, merupakan bagian yang tidak terpisahkan dari Peraturan Bupati ini.

Pasal 5

Peta Batas Desa sebagaimana dimaksud dalam Pasal 4 tercantum dalam Lampiran II Peraturan Bupati, merupakan bagian yang tidak terpisahkan dalam Peraturan Bupati ini.

BAB IV
KETENTUAN PENUTUP

Pasal 6

Peraturan Bupati ini mulai berlaku pada tanggal diundangkan.

Agar setiap orang mengetahuinya, memerintahkan pengundangan Peraturan Bupati ini dengan penempatannya dalam Berita Daerah Kabupaten Sambas.

Diundangkan di Sambas
Pada tanggal 21 Desember 2018

Ditetapkan di Sambas
Pada tanggal 21 Desember 2018

SEKRETARIS DAERAH KABUPATEN SAMBAS,

BUPATI SAMBAS,

TTD

TTD

URAY TAJUDIN

ATBAH ROMIN SUHALI

BERITA DAERAH KABUPATEN SAMBAS TAHUN 2018 NOMOR 65

Salinan sesuai dengan aslinya
KEPALA BAGIAN HUKUM,


MARJUNI, SH

Pembina Tk. I (IV/b)

NIP. 19680612 199710 1 001

LAMPIRAN I PERATURAN BUPATI SAMBAS
 NOMOR 64 TAHUN 2018
 TANGGAL 21 DESEMBER 2018
 TENTANG PETA BATAS DESA BUKIT MUYA
 KECAMATAN SUBAH KABUPATEN SAMBAS

KOORDINAT BATAS DESA BUKIT MUYA KECAMATAN SUBAH KABUPATEN SAMBAS

| Nama Titik | Koordinat | | | |
|---------------------------------|---------------|-----------------|------------|------------|
| | Geografis | | UTM | |
| | Bujur | Lintang | X (meter) | Y (meter) |
| 1 | 2 | 3 | 4 | 5 |
| PBU 61.01.10.2007-2002.2006.001 | 1°15'17.326"N | 109°31'26.585"E | 335,784.71 | 138,741.06 |
| PBU 61.01.10.2007-2002.002 | 1°15'5.957"N | 109°31'26.662"E | 335,786.92 | 138,391.90 |
| PBU 61.01.10.2007-2002.003 | 1°15'2.186"N | 109°31'27.685"E | 335,818.46 | 138,276.06 |
| PBU 61.01.10.2007-2002.004 | 1°15'0.925"N | 109°31'27.665"E | 335,817.83 | 138,237.33 |
| PBU 61.01.10.2007-2002.005 | 1°14'59.871"N | 109°31'27.933"E | 335,826.08 | 138,204.94 |
| PBU 61.01.10.2007-2002.006 | 1°14'55.376"N | 109°31'27.642"E | 335,817.02 | 138,066.89 |
| PBU 61.01.10.2007-2002.007 | 1°14'53.653"N | 109°31'28.273"E | 335,836.49 | 138,013.97 |
| PBU 61.01.10.2007-2002.008 | 1°14'51.366"N | 109°31'29.808"E | 335,883.91 | 137,943.70 |
| PBU 61.01.10.2007-2002.009 | 1°14'47.975"N | 109°31'29.207"E | 335,865.28 | 137,839.56 |
| PBU 61.01.10.2007-2002.010 | 1°14'30.261"N | 109°31'31.039"E | 335,921.60 | 137,295.48 |
| PBU 61.01.10.2007-2002.011 | 1°14'14.474"N | 109°31'33.456"E | 335,996.05 | 136,810.57 |
| PBU 61.01.10.2007-2002.012 | 1°14'47.425"N | 109°31'29.431"E | 335,872.19 | 137,822.67 |
| PBU 61.01.10.2007-2002.013 | 1°13'52.005"N | 109°31'32.356"E | 335,961.66 | 136,120.47 |
| PBU 61.01.10.2007-2002.014 | 1°13'39.996"N | 109°31'32.756"E | 335,973.84 | 135,751.64 |
| PBU 61.01.10.2007-2002.015 | 1°13'38.927"N | 109°31'32.363"E | 335,961.66 | 135,718.83 |
| PBU 61.01.10.2007-2002.016 | 1°13'25.862"N | 109°31'31.478"E | 335,934.07 | 135,317.57 |
| PBU 61.01.10.2007-2002.017 | 1°13'26.299"N | 109°31'24.315"E | 335,712.67 | 135,331.12 |
| PBU 61.01.10.2007-2002.018 | 1°13'15.134"N | 109°31'23.582"E | 335,689.81 | 134,988.22 |
| PBU 61.01.10.2007-2002.019 | 1°13'10.297"N | 109°30'41.121"E | 334,377.13 | 134,840.37 |
| PBU 61.01.10.2007-2002.020 | 1°13'8.405"N | 109°30'41.092"E | 334,376.18 | 134,782.27 |
| PBU 61.01.10.2007-2002.021 | 1°13'6.423"N | 109°30'39.788"E | 334,335.86 | 134,721.42 |
| PBU 61.01.10.2007-2002.022 | 1°13'4.303"N | 109°30'38.146"E | 334,285.06 | 134,656.33 |
| PBU 61.01.10.2007-2002.023 | 1°13'2.424"N | 109°30'37.476"E | 334,264.31 | 134,598.62 |
| PBU 61.01.10.2007-2002.024 | 1°13'1.77"N | 109°31'9.905"E | 335,266.78 | 134,577.98 |

| 1 | 2 | 3 | 4 | 5 |
|----------------------------|---------------|-----------------|------------|------------|
| PBU 61.01.10.2007-2002.025 | 1°12'31.497"N | 109°31'9.117"E | 335,241.90 | 133,648.23 |
| PBU 61.01.10.2007-2002.026 | 1°12'31.481"N | 109°31'15.465"E | 335,438.16 | 133,647.61 |
| PBU 61.01.10.2007-2002.027 | 1°12'23.702"N | 109°31'15.044"E | 335,425.01 | 133,408.70 |
| PBU 61.01.10.2007-2002.028 | 1°12'23.661"N | 109°31'9.154"E | 335,242.93 | 133,407.55 |
| PBU 61.01.10.2007-2002.029 | 1°12'17.32"N | 109°31'9.075"E | 335,240.39 | 133,212.81 |
| PBU 61.01.10.2007-2002.030 | 1°12'17.195"N | 109°31'11.503"E | 335,315.44 | 133,208.93 |
| PBU 61.01.10.2007-2002.031 | 1°12'11.819"N | 109°31'11.204"E | 335,306.11 | 133,043.80 |
| PBU 61.01.10.2007-2002.032 | 1°12'10.272"N | 109°31'5.674"E | 335,135.13 | 132,996.38 |
| PBU 61.01.10.2007-2002.033 | 1°12'7.543"N | 109°31'5.766"E | 335,137.94 | 132,912.58 |
| PBU 61.01.10.2007-2002.034 | 1°12'6.853"N | 109°31'17.835"E | 335,511.00 | 132,891.17 |
| PBU 61.01.10.2007-2002.035 | 1°11'41.232"N | 109°31'18.098"E | 335,518.71 | 132,104.28 |
| PBU 61.01.10.2007-2002.036 | 1°11'41.49"N | 109°31'11.223"E | 335,306.19 | 132,112.32 |
| PBU 61.01.10.2007-2002.037 | 1°11'28.63"N | 109°31'11.69"E | 335,320.42 | 131,717.32 |
| PBU 61.01.10.2007-2002.038 | 1°11'0.834"N | 109°31'10.498"E | 335,283.12 | 130,863.65 |
| PBU 61.01.10.2007-2002.039 | 1°10'57.231"N | 109°31'8.713"E | 335,227.87 | 130,753.00 |
| PBU 61.01.10.2007-2002.040 | 1°10'57.318"N | 109°30'49.114"E | 334,622.00 | 130,756.00 |
| PBU 61.01.10.2007-2002.041 | 1°10'59.076"N | 109°30'48.466"E | 334,602.00 | 130,810.00 |
| PBU 61.01.10.2007-2002.042 | 1°10'57.22"N | 109°30'48.5"E | 334,603.00 | 130,753.00 |
| PBU 61.01.10.2007-2002.043 | 1°10'55.826"N | 109°30'43.952"E | 334,462.38 | 130,710.27 |
| PBU 61.01.10.2007-2002.044 | 1°10'56.945"N | 109°30'22.557"E | 333,801.00 | 130,745.00 |
| PBU 61.01.10.2007-2002.045 | 1°10'58.606"N | 109°30'22.394"E | 333,796.00 | 130,796.00 |
| PBU 61.01.10.2007-2002.046 | 1°10'58.929"N | 109°30'17.509"E | 333,645.00 | 130,806.00 |
| PBU 61.01.10.2007-2002.047 | 1°11'5.408"N | 109°30'17.603"E | 333,648.00 | 131,005.00 |
| PBU 61.01.10.2007-2002.048 | 1°11'5.437"N | 109°30'10.713"E | 333,435.00 | 131,006.00 |
| PBU 61.01.10.2007-2002.049 | 1°11'11.981"N | 109°30'11.033"E | 333,445.00 | 131,207.00 |
| PBU 61.01.10.2007-2002.050 | 1°11'12.954"N | 109°30'4.239"E | 333,235.00 | 131,237.00 |
| PBU 61.01.10.2007-2002.051 | 1°11'15.527"N | 109°30'4.723"E | 333,250.00 | 131,316.00 |
| PBU 61.01.10.2007-2002.052 | 1°11'15.979"N | 109°29'58.188"E | 333,048.00 | 131,330.00 |
| PBU 61.01.10.2007-2002.053 | 1°11'20.765"N | 109°29'58.154"E | 333,047.00 | 131,477.00 |
| PBU 61.01.10.2007-2002.054 | 1°11'20.965"N | 109°29'50.139"E | 332,799.25 | 131,483.27 |
| PBU 61.01.10.2007-2002.055 | 1°11'24.008"N | 109°29'50.733"E | 332,817.67 | 131,576.72 |
| PBU 61.01.10.2007-2002.056 | 1°11'24.938"N | 109°29'50.476"E | 332,809.73 | 131,605.29 |
| PBU 61.01.10.2007-2002.057 | 1°11'25.248"N | 109°29'49.569"E | 332,781.68 | 131,614.82 |

| 1 | 2 | 3 | 4 | 5 |
|---------------------------------|---------------|-----------------|------------|------------|
| PBU 61.01.10.2007-2002.058 | 1°11'43.897"N | 109°29'49.598"E | 332,782.89 | 132,187.62 |
| PBU 61.01.10.2007-2002.059 | 1°11'44.379"N | 109°29'45.865"E | 332,667.50 | 132,202.48 |
| PBU 61.01.10.2007-2002.060 | 1°11'47.474"N | 109°29'46.027"E | 332,672.58 | 132,297.51 |
| PBU 61.01.10.2007-2002.061 | 1°11'48.737"N | 109°29'12.892"E | 331,648.25 | 132,336.90 |
| PBU 61.01.10.2007-2004.2002.062 | 1°15'17.235"N | 109°29'31.407"E | 332,224.25 | 138,740.29 |
| PBU 61.01.10.2007-2004.063 | 1°14'51.287"N | 109°29'30.823"E | 332,205.73 | 137,943.37 |
| PBU 61.01.10.2007-2004.064 | 1°13'48.286"N | 109°29'30.589"E | 332,197.40 | 136,008.38 |
| PBU 61.01.10.2007-2004.065 | 1°13'48.473"N | 109°29'37.583"E | 332,413.62 | 136,013.98 |
| PBU 61.01.10.2007-2004.066 | 1°13'9.461"N | 109°29'39.159"E | 332,461.67 | 134,815.77 |
| PBU 61.01.10.2007-2004.067 | 1°13'10.242"N | 109°30'2.434"E | 333,181.17 | 134,839.35 |
| PBU 61.01.10.2007-2004.068 | 1°13'2.492"N | 109°30'2.336"E | 333,178.03 | 134,601.33 |
| PBU 61.01.10.2007-2004.069 | 1°12'30.683"N | 109°30'2.345"E | 333,177.77 | 133,624.35 |
| PBU 61.01.10.2007-2004.070 | 1°12'27.601"N | 109°30'2.167"E | 333,172.20 | 133,529.70 |
| PBU 61.01.10.2007-2004.071 | 1°12'27.677"N | 109°30'0.054"E | 333,106.88 | 133,532.06 |
| PBU 61.01.10.2007-2004.072 | 1°12'28.099"N | 109°29'59.861"E | 333,100.92 | 133,545.04 |
| PBU 61.01.10.2007-2004.073 | 1°12'22.761"N | 109°29'52.49"E | 332,872.96 | 133,381.21 |
| PBU 61.01.10.2007-2004.074 | 1°12'18.626"N | 109°29'52.516"E | 332,873.71 | 133,254.20 |
| PBU 61.01.10.2007-2004.075 | 1°12'18.462"N | 109°29'50.232"E | 332,803.08 | 133,249.21 |
| PBU 61.01.10.2007-2004.2006.076 | 1°12'17.028"N | 109°29'12.118"E | 331,624.83 | 133,205.82 |
| PBU 61.01.10.2007-2006.077 | 1°15'16.878"N | 109°31'8.528"E | 335,226.53 | 138,727.62 |
| PBU 61.01.10.2007-2006.078 | 1°15'17.444"N | 109°30'47.764"E | 334,584.67 | 138,745.37 |
| PBU 61.01.10.2007-2006.079 | 1°15'17.589"N | 109°30'45.043"E | 334,500.57 | 138,749.87 |
| PBU 61.01.10.2007-2006.080 | 1°15'17.333"N | 109°30'37.556"E | 334,269.11 | 138,742.14 |

Salinan sesuai dengan aslinya
 KEPALA BAGIAN HUKUM,



MARJUNI, SH

Pembina Tk. I (IV/b)

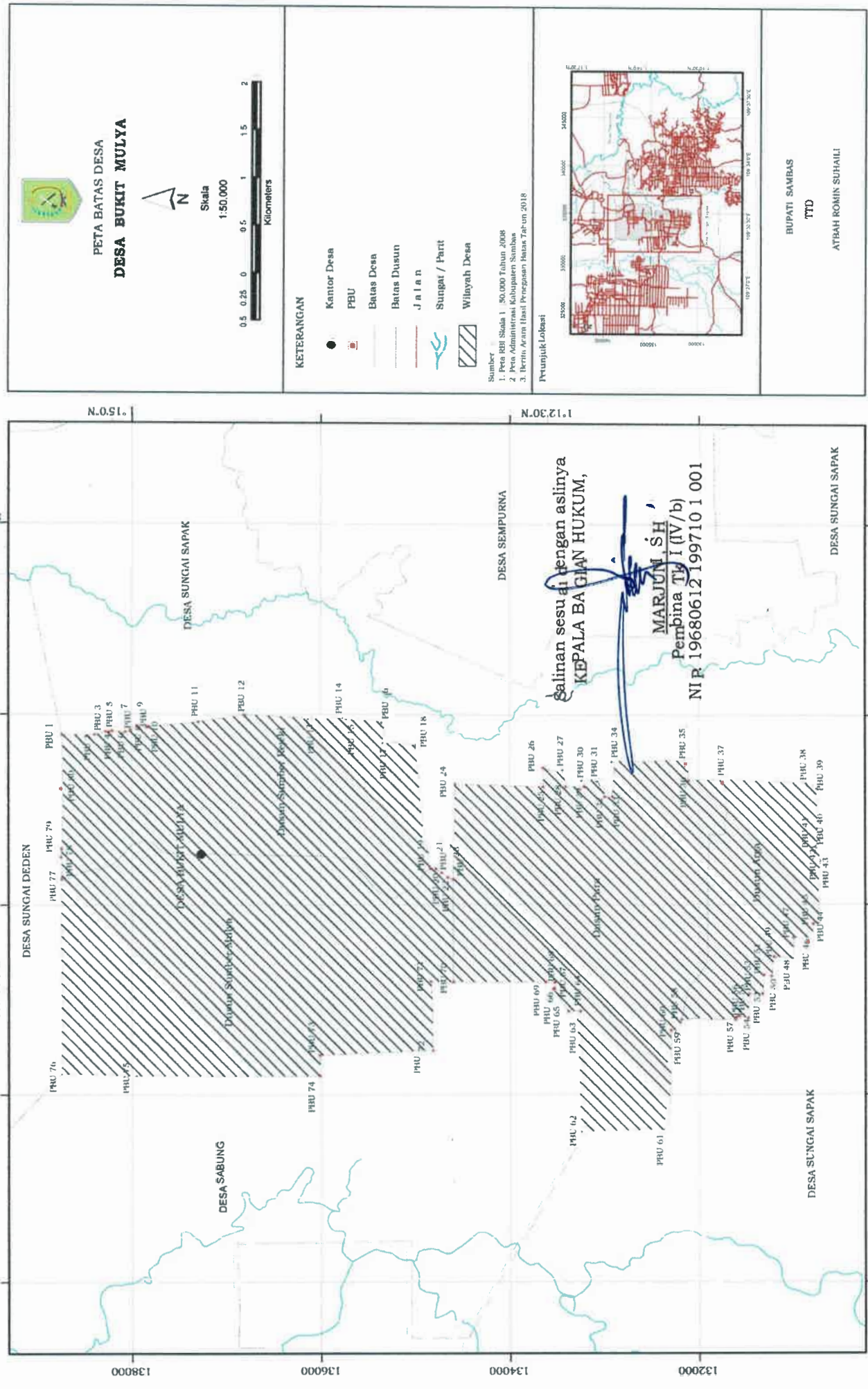
NIP. 19680612 199710 1 001

BUPATI SAMBAS,


TTD

ATBAH ROMIN SUHAILI


LAMPIRAN II PERATURAN BUPATI SAMBAS
 NOMOR 64 TAHUN 2018
 TANGGAL 21 DESEMBER 2018
 TENTANG PETA BATAS DESA BUKIT MULYA KECAMATAN SUBAH KABUPATEN SAMBAS










**PETA BATAS DESA
 DESA BUKIT MULYA**



Skala
 1:50.000




KETERANGAN

-  Kantor Desa
-  PBU
-  Batas Desa
-  Batas Dusun
-  J a l a n
-  Sungai / Parit
-  Wilayah Desa

Sumber
 1. Peta RBI Skala 1 : 50.000 Tahun 2006
 2. Peta Administrasi Kabupaten Sambas
 3. Berita Resmi Hasil Pengukuran Batas Tahun 2018

Ptunjuk Lokasi



BUPATI SAMBAS
 TTD
 ATBAH ROMIN SUHAILI

Salinan sesuai dengan aslinya
 KEPALA BAHAN HUKUM,
 MARJUN SH,
 Pembina TPI (IV/b)
 NIP. 196806121997101001