



BUPATI KUPANG
PROVINSI NUSA TENGGARA TIMUR

PERATURAN BUPATI KUPANG
NOMOR 1 TAHUN 2021
TENTANG
PENETAPAN BESARAN DAN PENGGUNAAN ALOKASI DANA DESA
DI KABUPATEN KUPANG TAHUN ANGGARAN 2021

DENGAN RAHMAT TUHAN YANG MAHA ESA

BUPATI KUPANG,

Menimbang : bahwa dalam rangka melaksanakan ketentuan Pasal 96 ayat (4) dan ayat (7) Peraturan Pemerintah Nomor 47 Tahun 2015 Tentang Perubahan Atas Peraturan Pemerintah Nomor 43 Tahun 2014 tentang Peraturan Pelaksanaan Undang-Undang Nomor 6 Tahun 2014 tentang Desa, perlu menetapkan Peraturan Bupati tentang Penetapan Besaran dan Penggunaan Alokasi Dana Desa di Kabupaten Kupang Tahun Anggaran 2020;

Mengingat : 1. Undang-Undang Nomor 69 Tahun 1958 tentang Pembentukan Daerah-daerah Tingkat II Dalam Wilayah Daerah-daerah Tingkat I Bali, Nusa Tenggara Barat dan Nusa Tenggara Timur (Lembaran Negara Republik Indonesia Tahun 1958 Nomor 122, Tambahan Lembaran Negara Republik Indonesia Nomor 1655);

2. Undang-Undang Nomor 6 Tahun 2014 tentang Desa (Lembaran Negara Republik Indonesia Tahun 2014 Nomor 7, Tambahan Lembaran Negara Republik Indonesia Nomor 5495);

3. Undang-Undang Nomor 23 Tahun 2014 tentang Pemerintahan Daerah (Lembaran Negara Republik Indonesia Tahun 2014 Nomor 244, Tambahan Lembaran Negara Republik Indonesia Tahun 2014 Nomor 5587), sebagaimana telah diubah beberapa kali terakhir dengan Undang-Undang Nomor 9 Tahun 2015 tentang Perubahan Kedua Atas Undang-Undang Nomor 23 Tahun 2014 tentang Pemerintahan Daerah (Lembaran Negara Republik Indonesia Tahun 2015 Nomor 58, Tambahan Lembaran Negara Republik Indonesia Tahun 2015 Nomor 5679);

4. Peraturan Pemerintah Nomor 43 Tahun 2014 tentang Peraturan Pelaksanaan Undang-Undang Nomor 6 Tahun 2014 tentang Desa (Lembaran Negara Republik Indonesia Tahun 2014 Nomor 123, Tambahan Lembaran Negara Republik Indonesia Nomor 5539) sebagaimana telah diubah dengan Peraturan Pemerintah Nomor 47 Tahun 2015 tentang Perubahan Atas Peraturan Pemerintah Nomor 43 Tahun 2014 tentang Peraturan Pelaksanaan Undang-Undang Nomor 6 Tahun 2014 tentang Desa (Lembaran Negara Republik Indonesia Tahun 2015 Nomor 157, Tambahan Lembaran Negara Republik Indonesia Nomor 5717);
5. Peraturan Daerah Kabupaten Kupang Nomor 7 Tahun 2020 tentang Anggaran Pendapatan dan Belanja Daerah Tahun Anggaran 2021 (Lembaran Daerah Kabupaten Kupang Tahun 2020 Nomor 7);
6. Peraturan Bupati Kupang Nomor 26 Tahun 2018 tentang Pedoman Pengelolaan Keuangan Desa (Berita daerah Kabupaten Kupang Tahun 2018 Nomor 26);
7. Peraturan Bupati Kupang Nomor 65 Tahun 2020 tentang Penjabaran Anggaran Pendapatan dan Belanja Daerah Tahun Anggaran 2021 (Berita Daerah Kabupaten Kupang Tahun 2020 Nomor 65);

MEMUTUSKAN :

Menetapkan : PERATURAN BUPATI TENTANG PENETAPAN BESARAN DAN PENGGUNAAN ALOKASI DANA DESA DI KABUPATEN KUPANG TAHUN ANGGARAN 2021.

BAB I KETENTUAN UMUM

Pasal 1

Dalam Peraturan Bupati ini yang dimaksud dengan :

1. Daerah adalah Kabupaten Kupang.
2. Pemerintah Daerah adalah Pemerintah Kabupaten Kupang.
3. Bupati adalah Bupati Kupang.
4. Anggaran Pendapatan dan Belanja Daerah yang selanjutnya disingkat APBD adalah Anggaran Pendapatan dan Belanja Daerah Kabupaten Kupang tahun anggaran 2018.
5. Kecamatan adalah wilayah kerja Camat sebagai perangkat daerah dalam wilayah Kabupaten Kupang.

6. Desa adalah desa dalam wilayah Kabupaten Kupang
7. Pemerintahan Desa adalah Pemerintah desa dalam wilayah Kabupaten Kupang.
8. Kepala Desa adalah Kepala Desa dalam wilayah Kabupaten Kupang.
9. Badan Permusyawaratan Desa yang selanjutnya disingkat BPD adalah Anggota BPD dalam wilayah Kabupaten Kupang.
10. Musyawarah Desa atau yang disebut dengan nama lain adalah musyawarah antara Badan Permusyawaratan Desa, Pemerintah Desa, dan unsur masyarakat yang diselenggarakan oleh Badan Permusyawaratan Desa untuk menyepakati hal yang bersifat strategis.
11. Peraturan Desa adalah peraturan perundang-undangan yang ditetapkan oleh Kepala Desa setelah dibahas dan disepakati bersama Badan Permusyawaratan Desa.
12. Pembangunan Desa adalah upaya peningkatan kualitas hidup dan kehidupan untuk sebesar-besarnya kesejahteraan masyarakat Desa.
13. Keuangan Desa adalah semua hak dan kewajiban Desa yang dapat dinilai dengan uang serta segala sesuatu berupa uang dan barang yang berhubungan dengan pelaksanaan hak dan kewajiban Desa.
14. Pengelolaan Keuangan Desa adalah keseluruhan kegiatan yang meliputi perencanaan, pelaksanaan, penatausahaan, pelaporan, dan pertanggungjawaban keuangan desa.
15. Rencana Kerja Pemerintah Desa, selanjutnya disebut RKPDDes, adalah penjabaran dari Rencana Pembangunan Jangka Menengah Desa untuk jangka waktu 1 (satu) tahun.
16. Anggaran Pendapatan dan Belanja Desa, selanjutnya disebut APBDDes, adalah rencana keuangan tahunan Pemerintahan Desa.
17. Alokasi Dana Desa, selanjutnya disingkat ADD, adalah dana perimbangan yang diterima kabupaten dalam Anggaran Pendapatan dan Belanja Daerah kabupaten setelah dikurangi Dana Alokasi Khusus.
18. Rekening Kas Umum Negara, yang selanjutnya disingkat RKUN, adalah rekening tempat penyimpanan uang negara yang ditentukan oleh Menteri Keuangan selaku Bendahara Umum Negara untuk menampung seluruh penerimaan Negara dan membayar seluruh pengeluaran Negara pada Bank sentral.
19. Rekening Kas Umum Daerah, yang selanjutnya disingkat RKUD, adalah rekening tempat penyimpanan uang Daerah yang ditentukan oleh Bupati untuk menampung seluruh penerimaan Daerah dan membayar seluruh pengeluaran Daerah pada Bank yang ditetapkan.

20. Rekening Kas Desa yang selanjutnya disingkat RKD adalah rekening tempat menyimpan uang Pemerintahan Desa yang menampung seluruh penerimaan Desa dan digunakan untuk membayar seluruh pengeluaran Desa pada Bank yang ditetapkan.
21. Sisa Lebih Perhitungan Anggaran Desa, yang selanjutnya disingkat SILPA Desa, adalah selisih lebih realisasi penerimaan dan pengeluaran anggaran Desa selama satu periode anggaran.
22. Tunjangan kedudukan BPD adalah tunjangan dan pelaksanaan fungsi anggota BPD.
23. Insentif RT/RW adalah bantuan uang untuk operasional lembaga RT/RW dalam rangka membantu pelaksanaan tugas pelayanan pemerintahan, perencanaan pembangunan, ketentraman dan ketertiban, serta pemberdayaan masyarakat desa.
24. Alokasi formula Kabupaten yang selanjutnya disingkat AF Kabupaten adalah rumus yang digunakan untuk menghitung besaran alokasi berdasarkan jumlah penduduk, jumlah penduduk miskin, luas wilayah dan indeks kesulitan geografis dari setiap desa.

Pasal 2

ADD dikelola secara tertib, taat pada ketentuan peraturan perundang-undangan, efisien, ekonomis, efektif, transparan dan bertanggungjawab dengan memperhatikan rasa keadilan dan kepatutan serta mengutamakan kepentingan masyarakat setempat.

BAB II PENGALOKASIAN

Bagian Kesatu Pengalokasian ADD

Pasal 3

- (1) Besaran ADD setiap Desa dialokasikan secara merata dan berkeadilan berdasarkan :
 - a. Penghasilan tetap Kepala Desa dan Perangkat Desa beserta tunjangan Kepala Desa dan Perangkat Desa; dan
 - b. Alokasi formula yang dihitung dengan memperhatikan jumlah penduduk, angka kemiskinan, luas wilayah, dan indeks kesulitan geografis setiap desa.
- (2) Besaran ADD berdasarkan jumlah penduduk Desa, luas wilayah desa, angka kemiskinan dan tingkat kesulitan geografis desa sebagaimana dimaksud pada ayat (1) huruf b dihitung dengan bobot :

- a. 10% (sepuluh persen) untuk jumlah penduduk Desa;
 - b. 40% (empat puluh persen) untuk Jumlah penduduk miskin;
 - c. 20% (dua puluh persen) untuk luas wilayah Desa; dan
 - d. 30% (tiga puluh persen) untuk tingkat kesulitan geografis.
- (3) Penghitungan alokasi formula setiap Desa sebagaimana dimaksud pada Pasal 5 dilakukan dengan menggunakan formula sebagai berikut:

$$AF \text{ Desa} = \{(0,10 * Z1) + (0,40 * Z2) + (0,20 * Z3) + (0,30 * Z4)\} * AF \text{ Kab/Kota}$$

Keterangan:

- AF Desa = Alokasi Formula setiap Desa
- Z1 = rasio jumlah penduduk setiap Desa terhadap total penduduk Desa Kabupaten Kupang
- Z2 = rasio jumlah penduduk miskin setiap Desa terhadap total penduduk miskin Desa Kabupaten Kupang
- Z3 = rasio luas wilayah setiap Desa terhadap total luas wilayah Desa Kabupaten Kupang
- Z4 = rasio IKG setiap Desa terhadap IKG Desa Kabupaten Kupang

AF Kabupaten = Alokasi Formula Daerah

- (4) Kertas kerja perhitungan ADD Tahun 2021 setiap desa di Kabupaten Kupang tercantum dalam lampiran I yang merupakan bagian yang tidak terpisahkan dari Peraturan Bupati ini.
- (5) Pengalokasian dan penetapan besaran ADD untuk setiap Desa Tahun Anggaran 2021 adalah sebagaimana tercantum dalam Lampiran II dan merupakan bagian yang tidak terpisahkan dari Peraturan Bupati ini.

Bagian Kedua Penyaluran ADD

Pasal 4

- (1) ADD disalurkan oleh Pemerintah Daerah kepada Desa setelah diterimanya transfer dana perimbangan dari RKUN ke RKUD.
- (2) Penyaluran ADD dari RKUD ke desa dilakukan dengan cara pemindahbukuan dari RKUD ke RKD.

Pasal 5

- (1) Penyaluran ADD sebagaimana dimaksud dalam Pasal 4 ayat
- (2) dilakukan secara bertahap pada tahun anggaran berjalan dengan ketentuan :

- a tahap I paling cepat bulan Januari dan paling lambat minggu ketiga bulan Juni sebesar 40% (dua puluh persen);
- b tahap II paling cepat bulan Maret dan paling lambat minggu keempat bulan Juni sebesar 40% (empat puluh persen); dan
- c tahap III paling cepat bulan Juli sebesar 20% (empat puluh persen).

Pasal 6

Penyaluran ADD dari RKUD ke RKD dilakukan dengan syarat :

a. Tahap I berupa :

- 1. Peraturan Desa tentang APBDes yang telah ditetapkan;
- 2. Surat Pengantar Camat; dan
- 3. Surat Permintaan Penyaluran (SPP) dari Desa yang dilampirkan dengan:
 - a. Rincian Rencana Penggunaan ADD Tahap I Tahun Anggaran 2021;
 - b. Surat Pernyataan Tanggung jawab belanja 100 % dan 40 %;
 - c. Surat Keputusan Bupati Kupang tentang Pengangkatan Kepala Desa atau Penjabat Kepala Desa;
 - d. Surat Keputusan Kepala Desa tentang Penunjukan Bendahara Desa dan PPKD tahun anggaran 2021;
 - e. Kartu Tanda Penduduk Kepala Desa dan Bendahara Desa; dan
 - f. Rekening Koran.

b. Tahap II berupa :

- 1. Laporan Realisasi Pelaksanaan APBDes Tahun Anggaran 2020.
- 2. Surat Pengantar Camat; dan
- 3. Surat Permintaan Penyaluran (SPP) dari Desa yang dilampirkan dengan:
 - a. Rincian Rencana Penggunaan ADD Tahap II Tahun Anggaran 2021;
 - b. Surat Pernyataan Tanggung jawab belanja 100 % dan 40 %;
 - c. Surat Keputusan Bupati Kupang tentang Pengangkatan Kepala Desa atau Penjabat Kepala Desa;
 - d. Surat Keputusan Kepala Desa tentang Penunjukan Bendahara Desa dan PPKD tahun anggaran 2021;
 - e. Kartu Tanda Penduduk Kepala Desa dan Bendahara Desa; dan
 - f. Rekening Koran;

c. Tahap III berupa :

- 1. Laporan Realisasi Pelaksanaan APBDes Tahap I dan Tahap II.
- 2. Surat Pengantar Camat; dan
- 3. Surat Permintaan Penyaluran (SPP) dari Desa yang dilampirkan dengan:

- a. Rincian Rencana Penggunaan ADD Tahap III Tahun Anggaran 2021;
- b. Surat Pernyataan Tanggung jawab belanja 100 % dan 20 %;
- c. Surat Keputusan Bupati Kupang tentang Pengangkatan Kepala Desa atau Penjabat Kepala Desa;
- d. Surat Keputusan Kepala Desa tentang Penunjukan Bendahara Desa dan PPKD tahun anggaran 2021;
- e. Kartu Tanda Penduduk Kepala Desa dan Bendahara Desa; dan
- f. Rekening Koran;

Bagian Ketiga
Penggunaan ADD

Pasal 7

- (1) ADD diprioritaskan untuk membiayai belanja bidang penyelenggaraan pemerintahan desa.
- (2) Belanja penyelenggaraan Pemerintahan desa sebagaimana dimaksud pada ayat (1) meliputi :
 - a. Penghasilan tetap Kepala Desa dan Perangkat Desa;
 - b. Tunjangan Kepala Desa;
 - c. Tunjangan kedudukan BPD;
 - d. Insentif RT/RW;
 - e. Operasional Desa;
 - f. Pelaksanaan Pemilihan Anggota BPD;
 - g. Pelaksanaan Pemilihan RT/RW; dan
 - h. Pelaksanaan seleksi perangkat desa.
- (3) Penganggaran belanja sebagaimana dimaksud pada ayat (2) huruf a dan huruf b berpedoman pada peraturan Bupati tentang Penghasilan Tetap Kepala Desa dan Perangkat Desa serta Tunjangan Kepala Desa.
- (4) Besaran tunjangan dan Insentif sebagaimana dimaksud pada ayat (2) huruf c dan huruf d tercantum dalam lampiran III yang merupakan bagian yang tidak terpisahkan dari Peraturan Bupati ini.
- (5) Sisa ADD setelah dianggarkan untuk membiayai belanja sebagaimana dimaksud pada ayat (2) dapat dialokasikan bagi belanja pada sub bidang lainnya pada bidang penyelenggaraan pemerintahan desa, bidang pembinaan kemasyarakatan dan belanja bidang tak terduga.

BAB III PELAPORAN DAN EVALUASI

Bagian Kesatu Pelaporan ADD

Pasal 8

- (1) Kepala Desa menyampaikan laporan realisasi penggunaan ADD kepada Bupati setiap tahap.
- (2) Waktu Penyampaian Laporan realisasi penggunaan ADD sebagaimana dimaksud pada ayat (1) dilakukan dengan ketentuan :
 - a. tahun anggaran sebelumnya paling lambat tanggal 7 Maret tahun anggaran berjalan; dan
 - b. tahap I dan tahap II paling lambat tanggal 7 Juni tahun anggaran berjalan.

Pasal 9

Dalam hal kepala Desa tidak atau terlambat menyampaikan laporan sebagaimana dimaksud dalam pasal 8 ayat (2), bupati menunda penyaluran ADD sampai dengan disampaikannya laporan realisasi penggunaan ADD.

Bagian Kedua Evaluasi

Pasal 10

Bupati melakukan evaluasi atas Perencanaan dan penggunaan Bagian Hasil Pajak dan Retribusi Daerah Kepada Desa melalui Perangkat Daerah yang melaksanakan fungsi bidang pemerintah desa.

BAB IV PEMBINAAN DAN PENGAWASAN

Pasal 11

Bupati melakukan pembinaan dan pengawasan terhadap penggunaan ADD melalui perangkat daerah yang melaksanakan urusan pemerintah bidang pemerintahan desa.


BAB V
KETENTUAN PENUTUP


Pasal 12

Peraturan Bupati ini mulai berlaku pada tanggal diundangkan.

Agar setiap orang mengetahuinya, memerintahkan pengundangan Peraturan Bupati ini dengan penempatannya dalam Berita Daerah Kabupaten Kupang.

Ditetapkan di Oelamasi
pada tanggal 27 Januari 2021

BUPATI KUPANG, 


KORINUS MASNENO

Diundangkan di Oelamasi
pada tanggal 27 Januari 2021

SEKRETARIS DAERAH KABUPATEN KUPANG, 


ROBERT LAHA

BERITA DAERAH KABUPATEN KUPANG TAHUN 2021 NOMOR 1

: PERATURAN BUPATI KUPANG
: 1 TAHUN 2021
: 27 JANUARI 2021

KERTAS KERJA PENGHITUNGAN ALOKASI DANA DESA SETIAP DESA
KABUPATEN KUPANG
TAHUN ANGGARAN 2021

(ribu rupiah)

	Nama Desa	Alokasi Dasar	Alokasi Formula													Pagu Dana Desa per-Desa	
			Jumlah Penduduk			Jumlah Penduduk Miskin			Luas Wilayah			IKG			Total Bobot		Alokasi Formula
			Jumlah Penduduk	Rasio Jumlah Penduduk	Bobot	Jumlah Penduduk Miskin	Rasio Jumlah Penduduk Miskin	Bobot	Luas Wilayah	Rasio Luas Wilayah	Bobot	Indeks Kesulitan Geografis	Rasio Indeks Kesulitan Geografis	Bobot			
(3)	(4)	(5)	(6)	(7)	(8)	(9)	(10)	(11)	(12)	(13)	(14)	(15)	(16)	= (7) + (10) + (13) + (16)	(18)		(19)= (4) + (18)
	Bokonusan	340.543.920	1330	0,00430899	0,000430899	37	0,00075501	0,000302004	18,62108369	0,0036351	0,000727019	47,23101181	0,007463267	0,00223898	0,0036989	26.199.710	366.743.630
	Otan	360.610.320	1009	0,003269001	0,0003269	11	0,000224462	8,97849E-05	12,97779997	0,00253345	0,00050669	43,64202173	0,006896148	0,002068844	0,00299222	21.194.200	381.804.520
	Uitao	382.210.320	918	0,002974175	0,000297418	144	0,002938416	0,001175366	9,113377427	0,00177906	0,000355812	38,7510179	0,00612329	0,001836987	0,00366558	25.963.700	408.174.020
	Uiasa	370.810.320	1187	0,003845693	0,000384569	130	0,002652736	0,001061095	20,66283074	0,00403367	0,000806735	41,87836912	0,006617462	0,001985239	0,00423764	30.015.620	400.825.940
	Hansisi	394.210.320	1714	0,00555309	0,000555309	131	0,002673142	0,001069257	17,31541711	0,00338021	0,000676042	39,43059935	0,006230675	0,001869202	0,00416981	29.535.200	423.745.520
	Huillelot	371.410.320	930	0,003013053	0,000301305	105	0,002142595	0,000857038	24,21179022	0,00472648	0,000945296	43,55750147	0,006882792	0,002064838	0,00416848	29.525.750	400.936.070
	Batuinan	283.611.120	393	0,001273258	0,000127326	19	0,000387708	0,000155083	4,495348673	0,00087756	0,000175511	47,00566813	0,007427659	0,002228298	0,00268622	19.026.760	302.637.880
	Letbaun	363.010.320	489	0,001584283	0,000158428	51	0,001040689	0,000416276	20,21592474	0,00394643	0,000789286	46,52511325	0,007351723	0,002205517	0,00356951	25.283.190	388.293.510
	Manulai I	340.543.920	1436	0,004652414	0,000465241	14	0,000285679	0,000114272	3,925762584	0,00076636	0,000153273	32,61919776	0,005154363	0,001546309	0,00227909	16.143.060	356.686.980
	Sumlili	384.610.320	1961	0,006353331	0,000635333	109	0,002224217	0,000889687	12,61852259	0,00246331	0,000492662	42,3790426	0,006696577	0,002008973	0,00402666	28.521.220	413.131.540
	Lifuleo	353.743.920	1274	0,004127559	0,000412756	95	0,001938538	0,000775415	5,958746779	0,00116323	0,000232646	44,42953279	0,007020587	0,002106176	0,00352699	24.982.060	378.725.980
	Tesabela	371.410.320	1151	0,003729058	0,000372906	12	0,000244868	9,79472E-05	18,82262953	0,00367444	0,000734888	39,7397804	0,00627953	0,001883859	0,0030896	21.883.960	393.294.280
	Oematnunu	371.410.320	2192	0,007101734	0,000710173	84	0,001714076	0,00068563	18,30562062	0,00357351	0,000714703	34,01143306	0,005374359	0,001612308	0,00372281	26.369.080	397.779.400
	Kuanheun	378.010.320	1679	0,005439695	0,00054397	27	0,000550953	0,000220381	18,80510381	0,00367102	0,000734204	33,4921509	0,005292304	0,001587691	0,00308625	21.860.200	399.870.520
	Nitneo	376.210.320	1246	0,004036843	0,000403684	22	0,000448925	0,00017957	5,135037666	0,00100243	0,000200486	33,28496227	0,005259564	0,001577869	0,00236161	16.727.530	392.937.850
	Bolok	393.610.320	3152	0,010211983	0,001021198	14	0,000285679	0,000114272	11,18141307	0,00218277	0,000436554	25,37157823	0,004009121	0,001202736	0,00277476	19.653.910	413.264.230
	Tablolong	332.143.920	1373	0,004448303	0,00044483	12	0,000244868	9,79472E-05	7,895339483	0,00154128	0,000308256	43,69185072	0,006904022	0,002071207	0,00292224	20.698.530	352.842.450
	Oenaek	371.410.320	706	0,002287329	0,000228733	35	0,000714198	0,000285679	12,54841969	0,00244963	0,000489925	43,44980739	0,006865775	0,002059732	0,00306407	21.703.130	393.113.450
	Nunkurus	376.543.920	3522	0,011410725	0,001141072	456	0,009304983	0,003721993	26,28858873	0,0051319	0,00102638	33,32233078	0,005265469	0,001579641	0,00746909	52.904.310	429.448.230
	Tuapukan	366.943.920	3437	0,011135338	0,001113534	262	0,005346284	0,002138514	2,681436051	0,00052345	0,000104691	29,0847437	0,004595862	0,001378759	0,0047355	33.542.010	400.485.930
	Oefafi	378.343.920	2506	0,008119045	0,000811904	258	0,005264661	0,002105865	13,46852029	0,00262924	0,000525849	36,47186068	0,005763146	0,001728944	0,00517256	36.637.790	414.981.710
	Pukdale	374.143.920	2730	0,008844769	0,000884477	96	0,001958944	0,000783578	8,219565411	0,00160457	0,000320915	37,39287546	0,005908681	0,001772604	0,00376157	26.643.620	400.787.540
	Oesao	334.277.520	944	0,003058411	0,000305841	183	0,003734237	0,001493695	8,762862911	0,00171063	0,000342127	34,50339273	0,005452096	0,001635629	0,00377729	26.754.940	361.032.460
	Manusak	396.943.920	5125	0,016604192	0,001660419	182	0,003713831	0,001485532	36,80402423	0,00718466	0,001436932	39,21286136	0,006196269	0,001858881	0,00644176	45.627.680	442.571.600

Nama Desa	Alokasi Dasar	Alokasi Formula														Pagu Dana Desa per-Desa
		Jumlah Penduduk			Jumlah Penduduk Miskin			Luas Wilayah			IKG			Total Bobot	Alokasi Formula	
		Jumlah Penduduk	Rasio Jumlah Penduduk	Bobot	Jumlah Penduduk Miskin	Rasio Jumlah Penduduk Miskin	Bobot	Luas Wilayah	Rasio Luas Wilayah	Bobot	Indeks Kesulitan Geografis	Rasio Indeks Kesulitan Geografis	Bobot			
(3)	(4)	(5)	(6)	(7)	(8)	(9)	(10)	(11)	(12)	(13)	(14)	(15)	(16)	(7) + (10) + (13) +	(18)	(19)= (4) + (18)
Tanah Putih	373.810.320	1486	0,004814406	0,000481441	156	0,003183284	0,001273313	5,424212142	0,00105888	0,000211776	35,85728542	0,005666033	0,00169981	0,00366634	25.969.070	399.779.390
Oelatimo	358.543.920	1306	0,004231234	0,000423123	130	0,002652736	0,001061095	17,72727167	0,00346061	0,000692122	32,59845599	0,005151085	0,001545326	0,00372167	26.360.940	384.904.860
Pitai	353.743.920	1272	0,004121079	0,000412108	341	0,006958332	0,002783333	3,023187704	0,00059017	0,000118034	43,88143798	0,00693398	0,002080194	0,00539367	38.203.910	391.947.830
Pariti	435.276.720	4192	0,013581419	0,001358142	524	0,010692568	0,004277027	52,20913722	0,01019196	0,002038391	29,56226033	0,004671317	0,001401395	0,00907496	64.278.850	499.555.570
Oeteta	334.277.520	3007	0,009742206	0,000974221	359	0,007325634	0,002930253	21,40767409	0,00417908	0,000835816	27,78634965	0,004390694	0,001317208	0,0060575	42.905.880	377.183.400
Bipolo	325.277.520	2203	0,007137373	0,000713737	454	0,009264172	0,003705669	36,33959249	0,007094	0,0014188	31,39745349	0,004961307	0,001488392	0,0073266	51.895.050	377.172.570
Pantai Beringin	332.143.920	691	0,002238731	0,000223873	75	0,001530425	0,00061217	26,70920615	0,00521401	0,001042802	36,38056665	0,00574872	0,001724616	0,00360346	25.523.690	357.667.610
Pantulan	347.143.920	972	0,003149127	0,000314913	306	0,006244133	0,002497653	28,9437362	0,00565022	0,001130045	58,37235116	0,009223779	0,002767134	0,00670974	47.525.810	394.669.730
Oelnasi	402.610.320	2663	0,0086277	0,00086277	132	0,002693548	0,001077419	11,3654332	0,00221869	0,000443738	34,0936521	0,005387351	0,001616205	0,00400013	28.333.350	430.943.670
Noelbaki	518.410.320	10971	0,03554431	0,003554431	526	0,01073338	0,004293352	15,51026735	0,00302782	0,000605564	22,82481851	0,003606692	0,001082008	0,00953535	67.539.900	585.950.220
Oelpuah	385.810.320	1621	0,005251784	0,000525178	155	0,003162878	0,001265151	20,66283074	0,00403367	0,000806735	38,09011437	0,006018856	0,001805657	0,00440272	31.184.930	416.995.250
Oebelo	381.343.920	5848	0,018946598	0,00189466	228	0,004652492	0,001860997	8,552554201	0,00166958	0,000333916	26,7760065	0,004231044	0,001269313	0,00535889	37.957.540	419.301.460
Penfui Timur	433.210.320	7520	0,024363614	0,002436361	23	0,00046933	0,000187732	9,279871823	0,00181156	0,000362312	35,76637267	0,005651668	0,0016955	0,00468191	33.162.420	466.372.740
Tanah Merah	404.410.320	3880	0,012570588	0,001257059	186	0,003795454	0,001518181	8,762862911	0,00171063	0,000342127	22,79632696	0,00360219	0,001080657	0,00419802	29.735.040	434.145.360
Mata Air	440.410.320	5756	0,018648532	0,001864853	192	0,003917888	0,001567155	5,222666295	0,00101954	0,000203908	26,61956148	0,004206323	0,001261897	0,00489781	34.691.710	475.102.030
Oesena	329.477.520	1823	0,005906232	0,000590623	67	0,00136718	0,000546872	16,54428518	0,00322968	0,000645935	28,55767187	0,004512576	0,001353773	0,0031372	22.221.130	351.698.650
Ponain	366.943.920	2638	0,008546704	0,00085467	169	0,003448557	0,001379423	16,77211961	0,00327415	0,000654831	33,32818095	0,005266394	0,001579918	0,00446884	31.653.270	398.597.190
Kotabes	362.143.920	2441	0,007908455	0,000790846	155	0,003162878	0,001265151	41,18545568	0,00803998	0,001607996	31,01781661	0,004901319	0,001470396	0,00513439	36.367.400	398.511.320
Tesbatan	366.943.920	2343	0,00759095	0,000759095	155	0,003162878	0,001265151	9,227294645	0,0018013	0,000360259	32,87636385	0,005194999	0,0015585	0,00394301	27.928.720	394.872.640
Oenoni	329.477.520	2398	0,007769142	0,000776914	118	0,002407868	0,000963147	23,81746139	0,0046495	0,0009299	31,73910538	0,005015294	0,001504588	0,00417455	29.568.770	359.046.290
Apren	366.943.920	2062	0,006680555	0,000668055	553	0,011284333	0,004513733	78,77813757	0,0153786	0,003075719	35,14041039	0,005552755	0,001665827	0,00992333	70.288.000	437.231.920
Oenoni II	329.477.520	831	0,002692309	0,000269231	154	0,003142472	0,001256989	41,18545568	0,00803998	0,001607996	30,40816791	0,004804984	0,001441495	0,00457571	32.410.230	361.887.750
Tesbatan II	366.943.920	1168	0,003784136	0,000378414	114	0,002326246	0,000930498	36,80402423	0,00718466	0,001436932	31,30659672	0,004946951	0,001484085	0,00422993	29.961.030	396.904.950
Camplong II	432.876.720	4113	0,013325471	0,001332547	480	0,009794719	0,003917888	42,61380234	0,00831881	0,001663762	44,2444574	0,006991343	0,002097403	0,0090116	63.830.090	496.706.810
Naunnu	368.143.920	2781	0,009010001	0,000901	411	0,008386728	0,003354691	9,840695049	0,00192104	0,000384208	37,84726137	0,005980482	0,001794145	0,00643404	45.573.000	413.716.920
Oebola	374.410.320	2232	0,007231328	0,000723133	536	0,010937436	0,004374974	35,79629499	0,00698794	0,001397588	33,27944879	0,005258693	0,001577608	0,0080733	57.184.040	431.594.360
Sillu	477.543.120	4780	0,015486446	0,001548645	952	0,019426193	0,007770477	11,45306182	0,0022358	0,00044716	40,30971148	0,006369589	0,001910877	0,01167716	82.710.520	560.253.640
Ekateta	409.210.320	3231	0,01046793	0,001046793	509	0,010386483	0,004154593	60,70911425	0,01185127	0,002370254	37,85910878	0,005982354	0,001794706	0,00936635	66.342.800	475.553.120
Kuimasi	366.943.920	2315	0,007500235	0,000750023	73	0,001489614	0,000595845	7,010290329	0,00136851	0,000273701	26,60251605	0,004203629	0,001261089	0,00288066	20.404.010	387.347.930
Tolnaku	366.943.920	1324	0,004289551	0,000428955	329	0,006713464	0,002685385	14,89686695	0,00290808	0,000581615	39,6516378	0,006265602	0,001879681	0,00557564	39.492.810	406.436.730

Nama Desa	Alokasi Dasar	Alokasi Formula														Pagu Dana Desa per-Desa
		Jumlah Penduduk			Jumlah Penduduk Miskin			Luas Wilayah			IKG			Total Bobot	Alokasi Formula	
		Jumlah Penduduk	Rasio Jumlah Penduduk	Bobot	Jumlah Penduduk Miskin	Rasio Jumlah Penduduk Miskin	Bobot	Luas Wilayah	Rasio Luas Wilayah	Bobot	Indeks Kesulitan Geografis	Rasio Indeks Kesulitan Geografis	Bobot			
(3)	(4)	(5)	(6)	(7)	(8)	(9)	(10)	(11)	(12)	(13)	(14)	(15)	(16)	= (7) + (10) + (13)	(18)	(19)=(4) + (18)
Oebola Dalam	327.677.520	947	0,003068131	0,000306813	225	0,004591275	0,00183651	16,64943953	0,0032502	0,000650041	41,53193644	0,00656272	0,001968816	0,00476218	33.731.010	361.408.530
Kiuni	366.943.920	1185	0,003839213	0,000383921	359	0,007325634	0,002930253	30,67002019	0,00598722	0,001197444	37,75273813	0,005965546	0,001789664	0,00630128	44.632.630	411.576.550
Noelmina	397.810.320	2147	0,006955941	0,000695594	447	0,009121332	0,003648533	19,29582413	0,00376682	0,000753363	36,80849779	0,00581634	0,001744902	0,00684239	48.465.370	446.275.690
Benu	400.810.320	2428	0,007866337	0,000786634	557	0,011365955	0,004546382	58,28180122	0,01137742	0,002275485	65,5893287	0,010364179	0,003109254	0,01071775	75.914.960	476.725.280
Hueknutu	397.810.320	2742	0,008883648	0,000888365	735	0,014998163	0,005999265	9,60409775	0,00187485	0,000374971	39,87786754	0,00630135	0,001890405	0,00915301	64.831.690	462.642.010
Oelnaineno	381.343.920	3336	0,010808114	0,001080811	720	0,014692079	0,005876831	13,85408626	0,00270451	0,000540902	32,83661383	0,005188718	0,001556615	0,00905516	64.138.640	445.482.560
Tanini	414.010.320	3152	0,010211983	0,001021198	852	0,017385626	0,00695425	105,2069321	0,02053787	0,004107574	36,20321775	0,005720696	0,001716209	0,01379923	97.741.380	511.751.700
Kauniki	381.010.320	2837	0,009191433	0,000919143	1122	0,022895156	0,009158062	154,5243246	0,03016531	0,006033063	61,05147178	0,009647124	0,002894137	0,01900441	134.610.140	515.620.460
Tuapanaf	366.943.920	1823	0,005906232	0,000590623	655	0,01336571	0,005346284	29,35559075	0,00573062	0,001146125	30,10083638	0,004756421	0,001426926	0,00850996	60.276.910	427.220.830
Fatukona	366.943.920	1377	0,004461263	0,000446126	583	0,011896502	0,004758601	31,46744071	0,00614289	0,001228577	60,90308249	0,009623676	0,002887103	0,00932041	66.017.410	432.961.330
Oesusu	408.276.720	1280	0,004146998	0,0004147	367	0,007488879	0,002995552	28,04116132	0,00547403	0,001094806	33,43835153	0,005283802	0,001585141	0,0060902	43.137.500	451.414.220
Fatusuki	301.277.520	819	0,002653431	0,000265343	299	0,006101294	0,002440517	75,71989841	0,01478159	0,002956317	53,61754938	0,008472443	0,002541733	0,00820391	58.109.150	359.386.670
Oelbanu	340.543.920	1753	0,005679444	0,000567944	710	0,014488022	0,005795209	60,90189723	0,0118889	0,002377781	40,46010222	0,006393353	0,001918006	0,01065894	75.498.370	416.042.290
Fatumetan	301.277.520	787	0,002549756	0,000254976	321	0,006550218	0,002620087	24,61488192	0,00480517	0,000961034	51,19907895	0,008090286	0,002427086	0,00626318	44.362.770	345.640.290
Oh'aem	356.143.920	2626	0,008507826	0,000850783	538	0,010978248	0,004391299	27,00714349	0,00527217	0,001054435	46,10726772	0,007285697	0,002185709	0,00848223	60.080.480	416.224.400
Leloboko	329.477.520	1366	0,004425625	0,000442562	438	0,008937681	0,003575072	33,38650769	0,00651751	0,001303503	40,55547846	0,006408424	0,001922527	0,00724366	51.307.630	380.785.150
Oh'aem II	329.477.520	710	0,002300288	0,000230029	423	0,008631596	0,003452638	105,1543549	0,0205276	0,004105521	45,12162303	0,007129949	0,002138985	0,00992717	70.315.190	399.792.710
Afoan	358.543.920	1375	0,004454783	0,000445478	427	0,008713219	0,003485288	48,7653321	0,00951968	0,001903935	49,37690729	0,007802353	0,002340706	0,00817541	57.907.250	416.451.170
Fatunaus	351.943.920	1713	0,00554985	0,000554985	541	0,011039465	0,004415786	12,67986263	0,00247529	0,000495057	42,50994152	0,006717261	0,002015178	0,00748101	52.988.740	404.932.660
Kolabe	378.010.320	1422	0,004607056	0,000460706	441	0,008998898	0,003599559	14,37109517	0,00280544	0,000561088	45,52016756	0,007192925	0,002157878	0,00677923	48.017.990	426.028.310
Bakuin	316.877.520	1308	0,004237714	0,000423771	651	0,013284088	0,005313635	39,02102854	0,00761745	0,00152349	46,29633858	0,007315573	0,002194672	0,00945557	66.974.770	383.852.290
Lilmus	301.277.520	818	0,002650191	0,000265019	308	0,006284945	0,002513978	19,36592703	0,0037805	0,0007561	50,57319114	0,007991385	0,002397416	0,00593251	42.020.600	343.298.120
Oelomin	366.943.920	1705	0,005523931	0,000552393	89	0,001816104	0,000726442	5,371634964	0,00104862	0,000209724	31,00982756	0,004900056	0,001470017	0,00295858	20.955.890	387.899.810
Tasikona	301.277.520	499	0,001616681	0,000161668	27	0,000550953	0,000220381	13,05666574	0,00254884	0,000509769	36,77899673	0,005811679	0,001743504	0,00263532	18.666.260	319.943.780
Oemasi	377.410.320	1145	0,003709619	0,000370962	43	0,000877444	0,000350977	5,213903432	0,00101783	0,000203565	36,86931309	0,00582595	0,001747785	0,00267329	18.935.190	396.345.510
Usapi Sonbai	370.210.320	924	0,002993614	0,000299361	39	0,000795821	0,000318328	19,2782984	0,00376339	0,000752679	38,55925707	0,006092989	0,001827897	0,00319827	22.653.640	392.863.960
Oenif	363.010.320	799	0,002588634	0,000258863	17	0,000346896	0,000138759	9,016985935	0,00176024	0,000352048	40,64073517	0,006421896	0,001926569	0,00267624	18.956.080	381.966.400
Tunfeu	353.743.920	1891	0,006126542	0,000612654	40	0,000816227	0,000326491	2,365972986	0,00046187	9,23742E-05	32,94450196	0,005205766	0,00156173	0,00259325	18.368.250	372.112.170
Oepaha	301.277.520	514	0,001665279	0,000166528	7	0,00014284	5,71359E-05	12,00512219	0,00234357	0,000468714	47,11531094	0,007444984	0,002233495	0,00292587	20.724.260	322.001.780
Bone	366.943.920	1326	0,004296031	0,000429603	52	0,001061095	0,000424438	23,39684397	0,00456739	0,000913478	35,00665923	0,00553162	0,001659486	0,00342701	24.273.830	391.217.750

Nama Desa	Alokasi Dasar	Alokasi Formula														Pagu Dana Desa per-Desa
		Jumlah Penduduk			Jumlah Penduduk Miskin			Luas Wilayah			IKG			Total Bobot	Alokasi Formula	
		Jumlah Penduduk	Rasio Jumlah Penduduk	Bobot	Jumlah Penduduk Miskin	Rasio Jumlah Penduduk Miskin	Bobot	Luas Wilayah	Rasio Luas Wilayah	Bobot	Indeks Kesulitan Geografis	Rasio Indeks Kesulitan Geografis	Bobot			
(3)	(4)	(5)	(6)	(7)	(8)	(9)	(10)	(11)	(12)	(13)	(14)	(15)	(16)	(7) + (10) + (13)	(18)	(19)=(4) +(18)
Taloetan	396.010.320	951	0,00308109	0,000308109	61	0,001244746	0,000497898	11,31285602	0,00220843	0,000441686	45,29723425	0,007157698	0,00214731	0,003395	24.047.150	420.057.470
Oben	373.210.320	1540	0,004989357	0,000498936	20	0,000408113	0,000163245	0,122680081	2,3949E-05	4,78977E-06	28,79208505	0,004549617	0,001364885	0,00203186	14.391.840	387.602.160
Bismarak	371.410.320	1043	0,003379156	0,000337916	23	0,00046933	0,000187732	6,177818352	0,001206	0,000241199	29,33908188	0,004636051	0,001390815	0,00215766	15.282.950	386.693.270
Soba	365.143.920	1743	0,005647045	0,000564705	177	0,003611803	0,001444721	140,2058066	0,02737014	0,005474028	37,08619048	0,00586022	0,001758066	0,00924152	65.458.640	430.602.560
Toobaun	404.410.320	1962	0,006356571	0,000635657	139	0,002836387	0,001134555	372,2464165	0,07266772	0,014533544	34,2750384	0,005416012	0,001624804	0,01792856	126.989.840	531.400.160
Niukbaun	353.743.920	1631	0,005284183	0,000528418	113	0,00230584	0,000922336	105,1543549	0,0205276	0,004105521	29,93073036	0,004729541	0,001418862	0,00697514	49.405.620	403.149.540
Tunbaun	548.275.920	3659	0,011854583	0,001185458	248	0,005060605	0,002024242	27,32260656	0,00533376	0,001066751	34,0036578	0,00537313	0,001611939	0,00588839	41.708.080	589.984.000
Nekbaun	369.343.920	1873	0,006068225	0,000606822	241	0,004917765	0,001967106	142,221265	0,02776358	0,005552717	32,97874518	0,005211177	0,001563353	0,00969	68.635.260	437.979.180
Merbaun	510.209.520	2376	0,007697865	0,000769787	103	0,002101783	0,000840713	259,4683708	0,05065186	0,010130373	30,80122619	0,004867094	0,001460128	0,013201	93.504.050	603.713.570
Erbaun	386.743.920	1818	0,005890033	0,000589003	236	0,004815737	0,001926295	0,315463065	6,1583E-05	1,23166E-05	38,81542946	0,006133468	0,00184004	0,00436766	30.936.550	417.680.470
Nekmese	404.410.320	2869	0,009295108	0,000929511	229	0,004672897	0,001869159	23,61591555	0,00461016	0,000922032	30,0666497	0,004751019	0,001425306	0,00514601	36.449.700	440.860.020
Retraen	366.943.920	2245	0,007273446	0,000727345	132	0,002693548	0,001077419	14,81800118	0,00289268	0,000578536	35,90121048	0,005672974	0,001701892	0,00408519	28.935.840	395.879.760
Sahraen	404.410.320	2508	0,008125524	0,000812552	48	0,000979472	0,000391789	34,09629959	0,00665608	0,001331215	33,77942906	0,005337698	0,001601309	0,00413687	29.301.850	433.712.170
Oebesi	349.543.920	2755	0,008925765	0,000892577	337	0,006876709	0,002750684	37,67154765	0,00735401	0,001470803	32,27677451	0,005100254	0,001530076	0,00664414	47.061.120	396.605.040
Pakubaun	425.076.720	3312	0,010730358	0,001073036	395	0,008060238	0,003224095	81,46833648	0,01590376	0,003180752	37,76167652	0,005966958	0,001790087	0,00926797	65.645.990	490.722.710
Rabeka	404.410.320	1979	0,006411648	0,000641165	284	0,005795209	0,002318083	8,736574322	0,0017055	0,0003411	36,93493787	0,00583632	0,001750896	0,00505124	35.778.490	440.188.810
Enoraen	397.810.320	1712	0,00554661	0,000554661	248	0,005060605	0,002024242	14,87934122	0,00290466	0,000580931	36,90750364	0,005831985	0,001749595	0,00490943	34.774.000	432.584.320
Seki	373.810.320	857	0,002776545	0,000277654	312	0,006366567	0,002546627	23,18653526	0,00452634	0,000905267	48,09667392	0,007600055	0,002280017	0,00600957	42.566.370	416.376.690
Oemofa	404.410.320	2369	0,007675186	0,000767519	409	0,008345917	0,003338367	12,05769937	0,00235383	0,000470766	35,07834309	0,005542948	0,001662884	0,00623954	44.195.280	448.605.600
Nunmafo	404.410.320	1893	0,006133021	0,000613302	404	0,008243889	0,003297555	11,58450477	0,00226146	0,000452292	43,96125431	0,006946592	0,002083978	0,00644713	45.665.660	450.075.980
Muke	358.543.920	1672	0,005417016	0,000541702	377	0,007692936	0,003077174	20,78551082	0,00405762	0,000811525	45,44406446	0,0071809	0,00215427	0,00658467	46.639.900	405.183.820
Pathau	393.610.320	1536	0,004976398	0,00049764	607	0,012386238	0,004954495	20,59272784	0,00401999	0,000803998	42,81857696	0,00676603	0,002029809	0,00828594	58.690.180	452.300.500
Oeniko	342.943.920	925	0,002996854	0,000299685	261	0,005325878	0,002130351	21,24994256	0,00414829	0,000829657	41,68093151	0,006586264	0,001975879	0,00523557	37.084.110	380.028.030
Oenuntono	366.943.920	1340	0,004341389	0,000434139	88	0,001795698	0,000718279	18,60355796	0,00363168	0,000726335	40,50534392	0,006400502	0,001920151	0,0037989	26.908.030	393.851.950
Oemolo	329.477.520	1352	0,004380267	0,000438027	420	0,008570379	0,003428152	52,48954884	0,0102467	0,002049339	52,72365755	0,008331194	0,002499358	0,00841488	59.603.430	389.080.950
Enolanan	404.410.320	1048	0,003395355	0,000339535	455	0,009284577	0,003713831	6,028849683	0,00117692	0,000235383	44,98359563	0,007108138	0,002132442	0,00642119	45.481.960	449.892.280
Oenaunu	366.943.920	937	0,003035732	0,000303573	266	0,005427907	0,002171163	13,68759187	0,00267201	0,000534402	41,79181777	0,006603786	0,001981136	0,00499027	35.346.620	402.290.540
Manubelon	329.477.520	2960	0,009589933	0,000958993	1028	0,020977023	0,008390809	68,91115393	0,01345242	0,002690485	47,25257299	0,007466674	0,002240002	0,01428029	101.148.760	430.626.280
Letkole	318.677.520	882	0,002857541	0,000285754	293	0,00597886	0,002391544	18,69994945	0,00365049	0,000730098	52,17404347	0,008244346	0,002473304	0,0058807	41.653.610	360.331.130
Nefoneut	283.611.120	657	0,002128576	0,000212858	211	0,004305595	0,001722238	40,43184947	0,00789286	0,001578573	50,46639731	0,00797451	0,002392353	0,00590602	41.832.960	325.444.080


Nama Desa	Alokasi Dasar	Alokasi Formula														Pagu Dana Desa per-Desa
		Jumlah Penduduk			Jumlah Penduduk Miskin			Luas Wilayah			IKG			Total Bobot	Alokasi Formula	
		Jumlah Penduduk	Rasio Jumlah Penduduk	Bobot	Jumlah Penduduk Miskin	Rasio Jumlah Penduduk Miskin	Bobot	Luas Wilayah	Rasio Luas Wilayah	Bobot	Indeks Kesulitan Geografis	Rasio Indeks Kesulitan Geografis	Bobot			
(3)	(4)	(5)	(6)	(7)	(8)	(9)	(10)	(11)	(12)	(13)	(14)	(15)	(16)	= (7) + (10) + (13)	(18)	(19)=(4) +(18)
Bioba Baru	321.077.520	862	0,002792744	0,000279274	162	0,003305718	0,001322287	18,81386667	0,00367273	0,000734546	46,60157528	0,007363805	0,002209142	0,00454525	32.194.470	353.271.990
Soliu	340.543.920	1678	0,005436455	0,000543646	324	0,006611435	0,002644574	39,03855427	0,00762087	0,001524175	43,7879375	0,006919205	0,002075761	0,00678816	48.081.210	388.625.130
Saukibe	371.410.320	1876	0,006077944	0,000607794	343	0,006999143	0,002799657	79,7858668	0,01557532	0,003115064	53,05971105	0,008384296	0,002515289	0,0090378	64.015.700	435.426.020
Oelfatu	366.943.920	2328	0,007542353	0,000754235	894	0,018242664	0,007297066	82,92297173	0,01618773	0,003237545	49,21903151	0,007777406	0,002333222	0,01362207	96.486.510	463.430.430
Timau	340.543.920	1729	0,005601687	0,000560169	854	0,017426438	0,006970575	48,78285783	0,0095231	0,00190462	52,67496417	0,008323499	0,00249705	0,01193241	84.518.510	425.062.430
Honuk	371.410.320	1886	0,006110343	0,000611034	732	0,014936946	0,005974779	63,41683889	0,01237986	0,002475971	52,94649866	0,008366406	0,002509922	0,01157171	81.963.590	453.373.910
Faumes	371.410.320	1538	0,004982877	0,000498288	562	0,011467984	0,004587193	46,8287394	0,00914163	0,001828325	55,30888625	0,008739702	0,002621911	0,00953572	67.542.470	438.952.790
Akle	404.410.320	973	0,003152367	0,000315237	23	0,00046933	0,000187732	20,1545847	0,00393446	0,000786891	46,35784189	0,007325292	0,002197587	0,00348745	24.701.950	429.112.270
Uituh Ana	397.810.320	1740	0,005637326	0,000563733	187	0,003815859	0,001526344	23,23911244	0,0045366	0,00090732	52,55898847	0,008305173	0,002491552	0,00548895	38.878.790	436.689.110
Onansila	332.143.920	498	0,001613441	0,000161344	20	0,000408113	0,000163245	8,166988233	0,00159431	0,000318862	49,64589911	0,007844858	0,002353457	0,00299691	21.227.420	353.371.340
Uituh Tuan	382.810.320	829	0,002685829	0,000268583	43	0,000877444	0,000350977	10,25254961	0,00200144	0,000400288	47,94229433	0,007575661	0,002272698	0,00329255	23.321.450	406.131.770
Naikean	404.410.320	758	0,0024558	0,00024558	23	0,00046933	0,000187732	18,0514976	0,00352391	0,000704781	52,07129761	0,00822811	0,002468433	0,00360653	25.545.400	429.955.720
Ulboa	349.543.920	848	0,002747386	0,000274739	376	0,00767253	0,003069012	27,47157523	0,00536284	0,001072567	44,64233183	0,007054213	0,002116264	0,00653258	46.270.950	395.814.870
Oeltuah	423.010.320	3783	0,012256323	0,001225632	229	0,004672897	0,001869159	8,710285734	0,00170037	0,000340074	33,75551579	0,005333919	0,001600176	0,00503504	35.663.720	458.674.040
Baumata	380.410.320	2754	0,008922526	0,000892253	106	0,002163	0,0008652	10,51543549	0,00205276	0,000410552	26,89752169	0,004250245	0,001275074	0,00344308	24.387.680	404.798.000
Kuaklalo	301.277.520	628	0,002034621	0,000203462	25	0,000510142	0,000204057	5,520603634	0,0010777	0,00021554	33,32918086	0,005266552	0,001579965	0,00220302	15.604.250	316.881.770
Oeletsala	373.810.320	1587	0,00514163	0,000514163	41	0,000836632	0,000334653	6,817507345	0,00133087	0,000266175	37,22229391	0,005881727	0,001764518	0,00287951	20.395.860	394.206.180
Bokong	397.810.320	2965	0,009606132	0,000960613	571	0,011651634	0,004660654	39,98494346	0,00780562	0,001561124	38,96298134	0,006156784	0,001847035	0,00902943	63.956.360	461.766.680
Baumata Utara	329.477.520	1317	0,004266872	0,000426687	86	0,001754887	0,000701955	3,180919237	0,00062096	0,000124192	33,02625439	0,005218684	0,001565605	0,00281844	19.963.300	349.440.820
Baumata Timur	404.410.320	2257	0,007312324	0,000731232	213	0,004346407	0,001738563	17,32417998	0,00338192	0,000676385	26,45114574	0,00417971	0,001253913	0,00440009	31.166.310	435.576.630
Baumata Barat	380.410.320	2421	0,007843658	0,000784366	83	0,00169367	0,000677468	1,612366776	0,00031476	6,29513E-05	24,69116226	0,003901604	0,001170481	0,00269527	19.090.850	399.501.170
Fatukanutu	444.276.720	2102	0,006810148	0,000681015	185	0,003775048	0,001510019	25,74529123	0,00502584	0,001005168	32,3139916	0,005106135	0,001531841	0,00472804	33.489.220	477.765.940
Kairane	321.077.520	666	0,002157735	0,000215773	28	0,000571359	0,000228543	21,03087099	0,00410552	0,000821104	56,47991742	0,008924744	0,002677423	0,00394284	27.927.570	349.005.090
Raknamo	421.210.320	2706	0,008767013	0,000876701	355	0,007244011	0,002897604	17,97263183	0,00350851	0,000701702	39,46913132	0,006236763	0,001871029	0,00634704	44.956.720	466.167.040
Kuanheum	366.943.920	1439	0,004662133	0,000466213	135	0,002754765	0,001101906	15,11593852	0,00295084	0,000590169	34,62477435	0,005471276	0,001641383	0,00379967	26.913.460	393.857.380
Fatuteta	321.077.520	693	0,002245211	0,000224521	66	0,001346774	0,00053871	17,56954014	0,00342982	0,000685964	38,32248196	0,006055574	0,001816672	0,00326587	23.132.470	344.209.990
Oefeto	312.677.520	748	0,002423402	0,00024234	111	0,002265029	0,000906012	4,381431456	0,00085532	0,000171063	41,4600018	0,006551353	0,001965406	0,00328482	23.266.730	335.944.250
Niunbaun	321.077.520	726	0,002352125	0,000235213	112	0,002285434	0,000914174	21,03087099	0,00410552	0,000821104	45,17177602	0,007137874	0,002141362	0,00411185	29.124.680	350.202.200
Nunuanah	334.277.520	1760	0,005702122	0,000570212	640	0,013059625	0,00522385	28,29528434	0,00552364	0,001104727	33,10105773	0,005230504	0,001569151	0,00846794	59.979.300	394.256.820
Kifu	316.877.520	1198	0,003881331	0,000388133	502	0,010243644	0,004097457	27,31384369	0,00533205	0,001066409	41,67168225	0,006584802	0,001975441	0,00752744	53.317.640	370.195.160

Nama Desa	Alokasi Dasar	Alokasi Formula													Pagu Dana Desa per-Desa	
		Jumlah Penduduk			Jumlah Penduduk Miskin			Luas Wilayah			IKG			Total Bobot		Alokasi Formula
		Jumlah Penduduk	Rasio Jumlah Penduduk	Bobot	Jumlah Penduduk Miskin	Rasio Jumlah Penduduk Miskin	Bobot	Luas Wilayah	Rasio Luas Wilayah	Bobot	Indeks Kesulitan Geografis	Rasio Indeks Kesulitan Geografis	Bobot			
(3)	(4)	(5)	(6)	(7)	(8)	(9)	(10)	(11)	(12)	(13)	(14)	(15)	(16)	$= (7) + (10) + (13) +$	(18)	$(19) = (4) + (18)$
Netemnanu Selatan	353.477.520	2259	0,007318804	0,00073188	1017	0,020752561	0,008301024	89,74924193	0,01752031	0,003504062	37,67387319	0,005953084	0,001785925	0,01432289	101.450.520	454.928.040
Netemnanu Utara	329.477.520	2197	0,007117933	0,000711793	770	0,015712362	0,006284945	50,51790468	0,0098618	0,001972361	40,64559051	0,006422663	0,001926799	0,0108959	77.176.770	406.654.290
Netemnanu	309.677.520	720	0,002332686	0,000233269	399	0,00814186	0,003256744	41,18545568	0,00803998	0,001607996	43,23675496	0,006832109	0,002049633	0,00714764	50.627.480	360.305.000
Poto	408.610.320	3123	0,010118027	0,001011803	939	0,019160919	0,007664368	17,55727213	0,00342743	0,000685485	43,3184506	0,006845018	0,002053506	0,01141516	80.854.760	489.465.080
Nuataus	322.877.520	1883	0,006100623	0,000610062	647	0,013202465	0,005280986	56,95860892	0,01111912	0,002223824	39,72855256	0,006277756	0,001883327	0,0099982	70.818.280	393.695.800
Kalali	329.477.520	1178	0,003816534	0,000381653	319	0,006509407	0,002603763	56,95860892	0,01111912	0,002223824	45,32270786	0,007161724	0,002148517	0,00735776	52.115.750	381.593.270
Tuakau	366.943.920	2155	0,00698186	0,000698186	727	0,014834918	0,005933967	8,860130689	0,00172962	0,000345924	37,56009904	0,005935105	0,001780532	0,00875861	62.038.130	428.982.050
Naitae	366.943.920	1678	0,005436455	0,000543646	645	0,013161654	0,005264661	56,95860892	0,01111912	0,002223824	40,75230771	0,006439526	0,001931858	0,00996399	70.575.960	437.519.880
Oelbiteno	316.877.520	1446	0,004684812	0,000468481	351	0,007162388	0,002864955	46,61843069	0,00910057	0,001820114	34,32418798	0,005423779	0,001627134	0,00678068	48.028.290	364.905.810
Nonbaun	329.477.520	1221	0,003955847	0,000395585	481	0,009815125	0,00392605	28,26023289	0,00551679	0,001103359	39,0809047	0,006175417	0,001852625	0,00727762	51.548.120	381.025.640
Nunsaen	404.410.320	2343	0,00759095	0,000759095	551	0,011243521	0,004497408	21,03087099	0,00410552	0,000821104	31,11811134	0,004917167	0,00147515	0,00755276	53.496.960	457.907.280
Passi	314.477.520	1029	0,003333798	0,00033338	246	0,005019793	0,002007917	15,51026735	0,00302782	0,000605564	26,34361105	0,004162718	0,001248815	0,00419568	29.718.410	344.195.930
Fatumonas	342.677.520	2248	0,007283165	0,000728317	856	0,017467249	0,0069869	28,7071389	0,00560404	0,001120807	45,82118013	0,00724049	0,002172147	0,01100817	77.972.010	420.649.530
Binafun	329.477.520	1591	0,005154589	0,000515459	585	0,011937314	0,004774926	43,40246	0,00847277	0,001694554	44,73985418	0,007069623	0,002120887	0,00910583	64.497.500	393.975.020
Bitobe	329.477.520	1693	0,005485053	0,000548505	582	0,011876097	0,004750439	57,081289	0,01114307	0,002228614	54,92699537	0,008679357	0,002603807	0,01013136	71.761.500	401.239.020
Bonmuti	318.077.520	1170	0,003790615	0,000379062	611	0,012467861	0,004987144	31,58135793	0,00616512	0,001233025	54,37114414	0,008591523	0,002577457	0,00917669	64.999.430	383.076.950
Jumlah	58.768.216.800	308.657.000	1,000	10%	49.006.000	1,000	40%	5.122.583	1,000	20%	6.328.464	1,000	30%	1,000	7.083.103.300	65.851.320.100

Kontrol Penghitungan	
Desa Kab Kupang	65.851.320.100
Kab ADD Kab Kupang	65.851.320.100
Desa. Kupang	58.768.216.800
Desa Kab. Kupang	58.768.216.800
Kab. Kupang	7.083.103.300
Formula Kab. Kupang	7.083.103.300
	160

Bobot	
JP	10%
JPM	40%
LW	20%
IKG	30%

BUPATI KUPANG,



KORINUS MASNENO

II : PERATURAN BUPATI KUPANG

: 1 TAHUN 2021

: 27 JANUARI 2021

PEMBAGIAN DAN PENETAPAN RINCIAN BESARAN ALOKASI DANA DESA UNTUK SETIAP DESA
DI KABUPATEN KUPANG TAHUN ANGGARAN 2021

Kecamatan	Nama Desa	Alokasi Dana Desa	Tahap I (40 %)	Tahap II (40 %)	Tahap III (20 %)
(2)	(3)	(4)	(5)	(6)	(7) = (4)+(5)+(6)
Semau	Bokonusan	366.743.630	146.697.452	146.697.452	73.348.726
Semau	Otan	381.804.520	152.721.808	152.721.808	76.360.904
Semau	Uitao	408.174.020	163.269.608	163.269.608	81.634.804
Semau	Uiasa	400.825.940	160.330.376	160.330.376	80.165.188
Semau	Hansisi	423.745.520	169.498.208	169.498.208	84.749.104
Semau	Huilelot	400.936.070	160.374.428	160.374.428	80.187.214
Semau	Batuinan	302.637.880	121.055.152	121.055.152	60.527.576
Semau	Letbaun	388.293.510	155.317.404	155.317.404	77.658.702
Kupang Barat	Manulai I	356.686.980	142.674.792	142.674.792	71.337.396
Kupang Barat	Sumlili	413.131.540	165.252.616	165.252.616	82.626.308
Kupang Barat	Lifuleo	378.725.980	151.490.392	151.490.392	75.745.196
Kupang Barat	Tesabela	393.294.280	157.317.712	157.317.712	78.658.856
Kupang Barat	Oematnunu	397.779.400	159.111.760	159.111.760	79.555.880
Kupang Barat	Kuanheun	399.870.520	159.948.208	159.948.208	79.974.104
Kupang Barat	Nitneo	392.937.850	157.175.140	157.175.140	78.587.570
Kupang Barat	Belok	413.264.230	165.305.692	165.305.692	82.652.846
Kupang Barat		352.842.450	141.136.980	141.136.980	70.568.490
Kupang Barat		393.113.450	157.245.380	157.245.380	78.622.690
Kupang Barat		429.448.230	171.779.292	171.779.292	85.889.646
Kupang Barat		400.485.930	160.194.372	160.194.372	80.097.186
Kupang Barat		381.710	165.992.684	165.992.684	82.996.342
Kupang Barat			160.315.016	160.315.016	80.157.508
Kupang Barat			144.412.984	144.412.984	72.206.492
Kupang Barat			177.028.640	177.028.640	88.514.320

	Kecamatan	Nama Desa	Alokasi Dana Desa	Tahap I (40 %)	Tahap II (40 %)	Tahap III (20 %)
	(2)	(3)	(4)	(5)	(6)	(7) = (4)+(5)+(6)
	Kupang Timur	Tanah Putih	399.779.390	159.911.756	159.911.756	79.955.878
	Kupang Timur	Oelatimo	384.904.860	153.961.944	153.961.944	76.980.972
	Sulamu	Pitai	391.947.830	156.779.132	156.779.132	78.389.566
	Sulamu	Pariti	499.555.570	199.822.228	199.822.228	99.911.114
	Sulamu	Oeteta	377.183.400	150.873.360	150.873.360	75.436.680
	Sulamu	Bipolo	377.172.570	150.869.028	150.869.028	75.434.514
	Sulamu	Pantai Beringin	357.667.610	143.067.044	143.067.044	71.533.522
	Sulamu	Pantulan	394.669.730	157.867.892	157.867.892	78.933.946
	Kupang Tengah	Oelnasi	430.943.670	172.377.468	172.377.468	86.188.734
	Kupang Tengah	Noelbaki	585.950.220	234.380.088	234.380.088	117.190.044
	Kupang Tengah	Oelpuah	416.995.250	166.798.100	166.798.100	83.399.050
	Kupang Tengah	Oebelo	419.301.460	167.720.584	167.720.584	83.860.292
	Kupang Tengah	Penfui Timur	466.372.740	186.549.096	186.549.096	93.274.548
	Kupang Tengah	Tanah Merah	434.145.360	173.658.144	173.658.144	86.829.072
	Kupang Tengah	Mata Air	475.102.030	190.040.812	190.040.812	95.020.406
	Amarasi	Oesena	351.698.650	140.679.460	140.679.460	70.339.730
	Amarasi	Ponain	398.597.190	159.438.876	159.438.876	79.719.438
	Amarasi	Kotabes	398.511.320	159.404.528	159.404.528	79.702.264
	Amarasi	Tesbatan	394.872.640	157.949.056	157.949.056	78.974.528
	Amarasi	Oenoni	359.046.290	143.618.516	143.618.516	71.809.258
	Amarasi	Apren	437.231.920	174.892.768	174.892.768	87.446.384
	Amarasi	Oenoni II	361.887.750	144.755.100	144.755.100	72.377.550
	Amarasi	Tesbatan II	396.904.950	158.761.980	158.761.980	79.380.990
	Fatuleu	Camplong II	496.706.810	198.682.724	198.682.724	99.341.362
	Fatuleu	Naunnu	413.716.920	165.486.768	165.486.768	82.743.384
	Fatuleu	Oebola	431.594.360	172.637.744	172.637.744	86.318.872
	Fatuleu	Sillu	560.253.640	224.101.456	224.101.456	112.050.728
	Fatuleu	Ekateta	475.553.120	190.221.248	190.221.248	95.110.624
	Fatuleu	Kuimasi	387.347.930	154.939.172	154.939.172	77.469.586
	Fatuleu	Tolnaku	406.436.730	162.574.692	162.574.692	81.287.346
	Fatuleu	Oebola Dalam	361.408.530	144.563.412	144.563.412	72.281.706

No.	Kecamatan	Nama Desa	Alokasi Dana Desa	Tahap I (40 %)	Tahap II (40 %)	Tahap III (20 %)
(1)	(2)	(3)	(4)	(5)	(6)	(7) = (4)+(5)+(6)
19	Fatuleu Barat	Nuataus	393.695.800	157.478.320	157.478.320	78.739.160
20	Fatuleu Barat	Kalali	381.593.270	152.637.308	152.637.308	76.318.654
21	Fatuleu Barat	Tuakau	428.982.050	171.592.820	171.592.820	85.796.410
22	Fatuleu Barat	Naitae	437.519.880	175.007.952	175.007.952	87.503.976
23	Fatuleu Tengah	Oelbiteno	364.905.810	145.962.324	145.962.324	72.981.162
24	Fatuleu Tengah	Nonbaun	381.025.640	152.410.256	152.410.256	76.205.128
25	Fatuleu Tengah	Nunsaen	457.907.280	183.162.912	183.162.912	91.581.456
26	Fatuleu Tengah	Passi	344.195.930	137.678.372	137.678.372	68.839.186
27	Amfoang Tengah	Fatumonas	420.649.530	168.259.812	168.259.812	84.129.906
28	Amfoang Tengah	Binafun	393.975.020	157.590.008	157.590.008	78.795.004
29	Amfoang Tengah	Bitobe	401.239.020	160.495.608	160.495.608	80.247.804
30	Amfoang Tengah	Bonmuti	383.076.950	153.230.780	153.230.780	76.615.390
Total			65.851.320.100	26.340.528.040	26.340.528.040	13.170.264.020

BUPATI KUPANG, *h*


KORINUS MASNENO

LAMPIRAN III : PERATURAN BUPATI KUPANG
NOMOR : TAHUN 2021
TANGGAL :


RINCIAN BESARAN TUNJANGAN KEDUDUKAN BPD
DAN INSENTIF RT/RW SEKABUPATEN KUPANG
TAHUN ANGGARAN 2020

A. TUNJANGAN KEDUDUKAN BPD

NO	JABATAN	JUMLAH
1.	KETUA BPD	Rp. 450.000,-/Bulan
2.	WAKIL KETUA BPD	Rp. 400.000,-/Bulan
3.	SEKRETARIS BPD	Rp. 400.000,-/Bulan
4.	ANGGOTA	Rp. 350.000,-/Bulan

B. INSENTIF RT/RW

NO	JABATAN	JUMLAH
1.	Ketua RT	Rp. 200.000,-/Bulan
2.	Ketua RW	Rp. 150.000,-/Bulan

BUPATI KUPANG

KORINUS MASNENO