



# BUPATI KAUR

**PERATURAN BUPATI KAUR  
NOMOR 06 TAHUN 2014**

**TENTANG**

**BESARAN ALOKASI DANA DESA  
DI KABUPATEN KAUR TAHUN ANGGARAN 2014**

**DENGAN RAHMAT TUHAN YANG MAHA ESA**

**BUPATI KAUR,**

Menimbang : a. bahwa untuk tertib administrasi, kelancaran dan transparansi dalam pelaksanaan Alokasi Dana Desa, dipandang perlu mengatur besaran Alokasi Dana Desa Kabupaten Kaur Tahun Anggaran 2014;


b. bahwa berdasarkan pertimbangan sebagaimana dimaksud pada huruf a, perlu menetapkan Peraturan Bupati Tentang Besaran Alokasi Dana Desa Kabupaten Kaur Tahun Anggaran 2014.

Mengingat : 1. Undang-Undang Nomor 9 Tahun 1967 tentang Pembentukan Provinsi Bengkulu (Lembaran Negara Republik Indonesia Nomor 19 Tahun 1967, Tambahan Lembaran Negara Republik Indonesia Nomor 2828);

2. Undang-Undang Nomor 30 Tahun 2002 tentang Komisi Pemberantasan Tindak Pidana Korupsi (Lembaran Negara Republik Indonesia Tahun 2002 Nomor 137, Tambahan Lembaran Negara Republik Indonesia Nomor 4250);

3. Undang-Undang Nomor 3 Tahun 2003 tentang Pembentukan Kabupaten Muko-Muko, Kabupaten Seluma, dan Kabupaten Kaur di Propinsi Bengkulu (Lembaran Negara Republik Indonesia Tahun 2003 Nomor 23, Tambahan Lembaran Negara Republik Indonesia Nomor 4266);


4. Undang-Undang Nomor 32 Tahun 2004 tentang Pemerintahan Daerah (Lembaran Negara Republik Indonesia Tahun 2004 Nomor 125, Tambahan Lembaran Negara Republik Indonesia Nomor 4437) sebagaimana telah diubah terakhir dengan Undang-Undang Nomor 12 Tahun 2008 tentang Perubahan Kedua atas Undang-Undang Nomor 32 Tahun 2004 tentang Pemerintahan Daerah (Lembaran Negara Republik Indonesia Tahun 2008 Nomor 59, Tambahan Lembaran Negara Republik Indonesia Nomor 4844);



5. Undang-Undang Nomor 33 Tahun 2004 tentang Perimbangan Keuangan antara Pemerintah Pusat dan Pemerintah Daerah (Lembaran Negara Republik Indonesia Tahun 2004 Nomor 126, Tambahan Lembaran Negara Republik Indonesia Nomor 4438);
6. Undang-Undang Nomor 12 Tahun 2011 tentang Pembentukan Peraturan Perundang-undangan (Lembaran Negara Republik Indonesia Tahun 2011 Nomor 82, Tambahan Lembaran Negara Republik Indonesia Nomor 5234);
7. Peraturan Pemerintah Nomor 72 tahun 2005 tentang Desa (Lembaran Negara Republik Indonesia Tahun 2005 Nomor 158, Tambahan Lembaran Negara Nomor 4587);
8. Peraturan Pemerintah Nomor 73 tahun 2005 tentang Kelurahan (Lembaran Negara Republik Indonesia Tahun 2005 Nomor 159);
9. Peraturan Pemerintah Nomor 38 Tahun 2007 tentang Pembagian urusan Pemerintahan antara Pemerintah, Pemerintahan Daerah Provinsi dan Pemerintahan Daerah Kabupaten/Kota (Lembaran Negara Republik Indonesia Tahun 2007 Nomor 82, Tambahan Lembaran Negara Republik Indonesia Nomor 4737);
10. Peraturan Daerah Kabupaten Kaur Nomor 09 Tahun 2007 tentang Keuangan Desa (Lembaran Daerah Kabupaten Kaur Tahun 2007 Nomor 48);
11. Peraturan Daerah Kabupaten Kaur Nomor 27 Tahun 2012 tentang Anggaran Pendapatan dan Belanja Daerah (APBD) Kabupaten Kaur Tahun Anggaran 2013 (Lembaran Daerah Kabupaten Kaur Tahun 2012 Nomor 173);
12. Peraturan Daerah Kabupaten Kaur Nomor 24 Tahun 2013 tentang Anggaran Pendapatan dan Belanja Daerah (APBD) Kabupaten Kaur Tahun Anggaran 2014 (Lembaran Daerah Kabupaten Kaur Tahun 2013 Nomor 197);
13. Peraturan Bupati Kaur Nomor 42 Tahun 2013 Tentang Penjabaran Anggaran Pendapatan Belanja Daerah (APBD) Kabupaten Kaur Tahun Anggaran 2014 (Berita Daerah Kabupaten Kaur Tahun 2013 Nomor 285);

**MEMUTUSKAN :**

Menetapkan : PERATURAN BUPATI TENTANG BESARAN ALOKASI DANA DESA DI KABUPATEN KAUR TAHUN ANGGARAN 2014.




BAB I  
KETENTUAN UMUM

Pasal 1

Dalam Peraturan Bupati ini yang dimaksud dengan :

1. Daerah adalah Kabupaten Kaur.
2. Pemerintah Daerah adalah Bupati dan Perangkat Daerah sebagai unsur penyelenggaraan Pemerintahan Daerah.
3. Bupati adalah Bupati Kaur.
4. Dinas Pendapatan, Pengelolaan Keuangan dan Aset Daerah yang selanjutnya disingkat DPPKAD adalah Dinas Pendapatan, Pengelolaan Keuangan dan Aset Daerah Kabupaten Kaur.
5. Badan Pemberdayaan Masyarakat Desa, Perempuan dan Keluarga Berencana yang selanjutnya disingkat BPMDP-KB adalah Badan Pemberdayaan Masyarakat Desa, Perempuan dan Keluarga Berencana Kabupaten Kaur.
8. Desa adalah kesatuan perangkat hukum yang memiliki batas-batas wilayah yang berwenang untuk mengatur dan mengurus kepentingan masyarakat setempat, berdasarkan asal usul dan adat istiadat setempat yang diakui dan dihormati dalam Sistem Pemerintahan Negara Kesatuan Republik Indonesia.
9. Pemerintahan Desa adalah penyelenggara urusan pemerintahan oleh Pemerintah Desa dan Badan Permusyawaratan Desa dalam mengatur dan mengurus kepentingan masyarakat setempat berdasarkan asal usul dan adat istiadat setempat yang diakui dan dihormati dalam Sistem Pemerintahan Negara Kesatuan Republik Indonesia.
10. Pemerintah Desa adalah Kepala Desa dan Perangkat Desa sebagai unsur penyelenggara Pemerintahan Desa.
11. Keuangan Desa adalah semua hak dan kewajiban yang dapat dinilai dengan uang dan segala sesuatu berupa uang dan barang yang dapat dijadikan milik desa yang berhubungan dengan pelaksanaan hak dan kewajiban.
12. Anggaran Pendapatan dan Belanja Desa yang selanjutnya disingkat APB Desa adalah rencana keuangan tahunan Pemerintahan Desa yang dibahas dan disetujui bersama oleh Pemerintah Desa dan Badan Permusyawaratan Desa yang ditetapkan dengan Peraturan Desa.
13. Alokasi Dana Desa yang selanjutnya disingkat ADD adalah dana yang dialokasikan oleh Pemerintah Daerah untuk Desa yang bersumber dari bagian dana perimbangan keuangan Pusat dan Daerah yang diterima oleh Daerah.





**BAB II**  
**SUMBER DAN RUMUS PENETAPAN ALOKASI DANA DESA**

**Bagian Kesatu**  
**Sumber dan Besaran**

**Pasal 2**

- (1) ADD Kabupaten Kaur Tahun Anggaran 2014 bersumber dari Anggaran Pendapatan dan Belanja Daerah Kabupaten Kaur Tahun Anggaran 2014.
- (2) ADD Kabupaten Kaur Tahun Anggaran 2014 sebesar Rp. 11.113.858.000,00 (Sebelas Milyar Seratus Tiga Belas Juta Delapan Ratus Lima Puluh Delapan Ribu Rupiah) untuk 192 (Seratus sembilan puluh dua) Desa.

**Pasal 3**

- (1) Besaran ADD Kabupaten Kaur Tahun Anggaran 2014 untuk setiap Desa diatur secara proporsional.
- (2) Penetapan besaran ADD di Kabupaten Kaur Tahun Anggaran 2014 berdasarkan :
  - a. asas merata, yaitu 75% (Tujuh puluh lima persen) dari jumlah keseluruhan ADD Kabupaten Kaur Tahun Anggaran 2014 dibagi jumlah keseluruhan Desa di Kabupaten Kaur yang selanjutnya disebut Alokasi Dana Minimum (ADM);
  - b. asas adil, 25% (Dua puluh lima persen) dari jumlah keseluruhan ADD di Kabupaten Kaur Tahun Anggaran 2014 yang akan dibagikan ke Desa berdasarkan Nilai Bobot Desa yang dihitung dengan rumus dan variabel tertentu, yaitu : luas wilayah, jumlah penduduk, dan keterjangkauan/jarak Desa ke Kecamatan yang selanjutnya disebut Alokasi Dana Variabel (ADV).

**Bagian Kedua**

**Rumus Penetapan Alokasi Dana Desa**

**Pasal 4**


- (1) Rumus ADD adalah sebagai berikut :

$$ADD_i = ADM_i + ADV_i$$

ADD<sub>i</sub> : ADD untuk Desa i

ADM<sub>i</sub> : Alokasi Dana Minimum untuk Desa i

ADV<sub>i</sub> : Alokasi Dana Variabel untuk Desa i





$$ADVi = BDi \times (ADD - \sum ADM)$$

ADVi : Alokasi Dana Variabel untuk Desa i

BDi : Nilai Bobot Desa untuk Desa i

ADD : Total ADD se-Kabupaten Kaur

$\sum ADM$  : Jumlah seluruh Alokasi Dana Minimum

- (2) Nilai Bobot Desa dihitung dengan melihat interval masing-masing Variabel dengan Koefisien Variabel dengan rumus :

$$BDi = a1KVJP + a2KVLW + a3KVKJ.$$

BD i : Nilai Bobot Desa untuk Desa i

a 1 – a 3 : Nilai Bobot masing-masing Variabel

KVJP : Koefisien Variabel Luas Wilayah

KVLW : Koefisien Variabel Jumlah Penduduk

KVKJ : Koefisien Variabel Keterjangkauan

- (3) Nilai Bobot Variabel ditentukan sebagai berikut :

a. Variabel Jumlah Penduduk (a1) : 0,50

b. Variabel Luas Wilayah (a2) : 0,30

c. Variabel Keterjangkauan (a3) : 0,20

- (4) Data sebagaimana dimaksud pada ayat (3) bersumber dari Pemerintah Daerah Kabupaten Kaur dan BPS.

- (5) Koefisien Variabel merupakan perbandingan antara Variabel Desa yang bersangkutan dengan jumlah total Variabel Desa se – Kabupaten, untuk Variabel Luas Wilayah dan Keterjangkauan menggunakan Interval masing-masing Variabel Sebagai berikut :

$$KVJP i = \frac{Vi}{\sum Vi Kab}$$

KVLW, dengan Interval :

a. 0,04 – 60,00 : Rp. 4.290.000,-

b. 60,01 – 122,0 : Rp. 5.000.000,-

c. 122,01 – 166,60 : Rp. 6.156.952,-


d.

KVKJ, dengan Interval :

a. 0 – 6 : Rp. 2.730.000,-

b. 6,01 – 12 : Rp. 3.800.000,-

c. 12,01 – 17 : Rp. 5.310.650,67




Dimana :  
KVJP i : Koefisien Variabel Jumlah Penduduk Desa i  
Vi : Variabel Desa i  
 $\sum ViKab$  : Jumlah Total Variabel se - Kabupaten Kaur  
KVLW : Koefisien Variabel Luas Wilayah  
KVKJ : Koefisien Variabel Keterjangkauan

BAB III  
PENUTUP

Pasal 5

Besaran Alokasi Dana Desa Kabupaten Kaur Tahun Anggaran 2014 sebagaimana tercantum pada Lampiran Peraturan Bupati ini yang merupakan satu kesatuan dan menjadi bagian yang tidak terpisahkan dari Peraturan Bupati ini.


Pasal 6

 Peraturan Bupati ini mulai berlaku pada tanggal diundangkan.

Agar setiap orang mengetahuinya, memerintahkan pengundangan Peraturan Bupati ini dengan penempatannya dalam Berita Daerah Kabupaten Kaur.

Ditetapkan di Bintuhan  
Pada tanggal 2 Januari 2014

BUPATI KAUR,



HERMEN MALIK

 Diundangkan di Bintuhan  
Pada tanggal 3 Januari 2014  
Plt SEKRETARIS DAERAH

**NANDAR MUNADI, S.Sos**  
Pembina TK.I  
Nip. 19690127199003 1 004

BERITA DAERAH KABUPATEN KAUR TAHUN 2014 NOMOR : 291

LAMPIRAN PERATURAN BUPATI KAUR  
 NOMOR : 06  
 TANGGAL : 2 Januari 2014

BESARAN ALOKASI DANA DESA UNTUK SETIAP DESA DI KABUPATEN KAUR  
 TAHUN ANGGARAN 2014

NO	NAMA DESA DALAM KECAMATAN	INDIKATOR			TOTAL TERIMA DANA ADD-P			JUMLAH TERIMA ADD-P	ADD-M (RP)	JUMLAH PEMBULATAN (RP)
		JUMLAH PENDUDUK	L. WILAYAH KM2	JARAK (KM)	JML.PDD	JML. L. WILAYAH	JML. JARAK			
1	2	3	4	5	6	7	8	9	10	12
<b>I</b>	<b>Kecamatan Kaur Selatan</b>	<b>14.765</b>		<b>8,9</b>						
1	- Sekunyit	910	0,40	1,1	9.682.561,42	4.290.000,00	2.730.000,00	16.702.561,42	43.413.586	60.116.000
2	- Suka Bandung	697	0,50	0,5	7.416.203,64	4.290.000,00	2.730.000,00	14.436.203,64	43.413.586	57.850.000
3	- Air Dingin	1.040	2,50	0	11.065.784,48	4.290.000,00	2.730.000,00	18.085.784,48	43.413.586	61.499.000
4	- Pasar Baru	1.039	0,30	0,1	11.055.144,30	4.290.000,00	2.730.000,00	18.075.144,30	43.413.586	61.489.000
5	- Jembatan Dua	1.409	0,50	0,5	14.992.009,94	4.290.000,00	2.730.000,00	22.012.009,94	43.413.586	65.426.000
6	- Gedung Sako	628	0,30	0,6	6.682.031,40	4.290.000,00	2.730.000,00	13.702.031,40	43.413.586	57.116.000
7	- Pasar Lama	1.123	0,40	0,2	11.948.919,21	4.290.000,00	2.730.000,00	18.968.919,21	43.413.586	62.383.000
8	- Tanjung Besar	850	70,10	0,7	9.044.150,78	5.000.000,00	2.730.000,00	16.774.150,78	43.413.586	60.188.000
9	- Pengubalan	270	1,90	0,5	2.872.847,89	4.290.000,00	2.730.000,00	9.892.847,89	43.413.586	53.306.000
10	- Pahlawan Ratu	800	4,00	0,2	8.512.141,91	4.290.000,00	2.730.000,00	15.532.141,91	43.413.586	58.946.000
11	- Pasar Sauh	900	0,10	0,3	9.576.159,65	4.290.000,00	2.730.000,00	16.596.159,65	43.413.586	60.009.000
12	- Padang Petron	678	3,10	0,6	7.214.040,27	4.290.000,00	2.730.000,00	14.234.040,27	43.413.586	57.648.000
13	- Kepala Pasar	1.382	0,20	0,3	14.704.725,15	4.290.000,00	2.730.000,00	21.724.725,15	43.413.586	65.137.000
14	- Sawah jangkung	385	1,50	0,8	4.096.468,29	4.290.000,00	2.730.000,00	11.116.468,29	43.413.586	54.529.000
15	- Selasih	660	1,50	0,7	7.022.517,08	4.290.000,00	2.730.000,00	14.042.517,08	43.413.586	57.456.000
16	- Padang Genteng	681	0,50	0,3	7.245.960,80	4.290.000,00	2.730.000,00	14.265.960,80	43.413.586	57.680.000
17	- Gedung Sako II	613	0,30	0,6	6.522.428,74	4.290.000,00	2.730.000,00	13.542.428,74	43.413.586	56.956.000
18	- Sinar Pagi	700	1,10	0,9	7.448.124,17	4.290.000,00	2.730.000,00	14.468.124,17	43.413.586	57.882.000
Jumlah										1.065.616.000
<b>II</b>	<b>Kecamatan Kaur Tengah</b>	<b>3.628</b>		<b>17</b>						
1	- Padang Baru	409	3,65	3	4.351.832,55	4.290.000,00	2.730.000,00	11.371.832,55	43.413.586	54.785.000
2	- Tanjung Pandan	527	2,50	3	5.607.373,48	4.290.000,00	2.730.000,00	12.627.373,48	43.413.586	56.040.000
3	- Penyandingan	170	0,92	0,5	1.808.830,16	4.290.000,00	2.730.000,00	8.828.830,16	43.413.586	52.242.000
4	- Kemang Manis	271	2,55	1	2.883.488,07	4.290.000,00	2.730.000,00	9.903.488,07	43.413.586	53.317.000
5	- Padang Hangat	655	3,54	1,5	6.969.316,19	4.290.000,00	2.730.000,00	13.989.316,19	43.413.586	57.403.000
6	- Pajar Bulan	460	4,58	2	4.894.481,60	4.290.000,00	2.730.000,00	11.914.481,60	43.413.586	55.328.000

Stamp and signature area at the bottom left of the page.



NO	NAMA DESA DALAM KECAMATAN	INDIKATOR			TOTAL TERIMA DANA ADD-P			JUMLAH TERIMA ADD-P	ADD-M (RP)	JUMLAH PEMBULATAN (RP)
		JUMLAH PENDUDUK	L. WILAYAH KM2	JARAK (KM)	JML.PDD	JML. L. WILAYAH	JML. JARAK			
1	2	3	4	5	6	7	8	9	10	12
7	- Suka Rami	645	5,27	3	6.862.914,41	4.290.000,00	2.730.000,00	13.882.914,41	43.413.586	57.297.000
8	- Sinar Jaya	491	1,76	3	5.224.327,10	4.290.000,00	2.730.000,00	12.244.327,10	43.413.586	55.658.000
Jumlah										442.070.000
<b>III</b>	<b>Kecamatan Kaur Utara</b>	<b>5.734</b>		<b>10,2</b>						
1	- Padang Manis	562	3,53	2	5.979.779,69	4.290.000,00	2.730.000,00	12.999.779,69	43.413.586	56.413.000
2	- Gunung Agung	669	2,29	0,5	7.118.278,67	4.290.000,00	2.730.000,00	14.138.278,67	43.413.586	57.552.000
3	- Bandu Agung	740	3,71	0,5	7.873.731,27	4.290.000,00	2.730.000,00	14.893.731,27	43.413.586	58.307.000
4	- Guru Agung I	473	6,20	0,7	5.032.803,90	4.290.000,00	2.730.000,00	12.052.803,90	43.413.586	55.466.000
5	- Tanjung Betung I	474	8,28	1	5.043.444,08	4.290.000,00	2.730.000,00	12.063.444,08	43.413.586	55.477.000
6	- Pancur Negara	547	1,82	1	5.820.177,03	4.290.000,00	2.730.000,00	12.840.177,03	43.413.586	56.254.000
7	- Perugaian	703	2,20	1,5	7.480.044,70	4.290.000,00	2.730.000,00	14.500.044,70	43.413.586	57.913.000
8	- Cuko Enau	555	3,66	0,5	5.905.298,45	4.290.000,00	2.730.000,00	12.925.298,45	43.413.586	56.339.000
9	- Tanjung Betung II	396	8,29	1,5	4.213.510,25	4.290.000,00	2.730.000,00	11.233.510,25	43.413.586	54.647.000
10	- Guru Agung II	615	3,78	1	6.543.709,09	4.290.000,00	2.730.000,00	13.563.709,09	43.413.586	56.978.000
Jumlah										565.346.000
<b>IV</b>	<b>Kecamatan Kelam Tengah</b>	<b>8.499</b>		<b>27,5</b>						
1	- Pagar Dewa	1.140	4,65	4,5	12.129.802,22	4.290.000,00	2.730.000,00	19.149.802,22	43.413.586	62.564.000
2	- Talang Tais	510	3,36	3,5	5.426.490,47	4.290.000,00	2.730.000,00	12.446.490,47	43.413.586	55.860.000
3	- Penantian	420	2,82	3	4.468.874,50	4.290.000,00	2.730.000,00	11.488.874,50	43.413.586	54.902.000
4	- Siring Agung	578	2,64	2,5	6.150.022,53	4.290.000,00	2.730.000,00	13.170.022,53	43.413.586	56.584.000
5	- Darat Sawah	559	2,52	2	5.947.859,16	4.290.000,00	2.730.000,00	12.967.859,16	43.413.586	56.381.000
6	- Sukarami I	986	2,52	1	10.491.214,90	4.290.000,00	2.730.000,00	17.511.214,90	43.413.586	60.924.000
7	- Rigangan I	490	2,28	1	5.213.686,92	4.290.000,00	2.730.000,00	12.233.686,92	43.413.586	55.647.000
8	- Rigangan II	653	2,52	0	6.948.035,83	4.290.000,00	2.730.000,00	13.968.035,83	43.413.586	57.382.000
9	- Rigangan III	876	2,48	1	9.320.795,39	4.290.000,00	2.730.000,00	16.340.795,39	43.413.586	59.754.000
10	- Tanjung Ganti I	638	2,15	1,5	6.788.433,17	4.290.000,00	2.730.000,00	13.808.433,17	43.413.586	57.222.000
11	- Tanjung Ganti II	621	1,88	2	6.607.550,16	4.290.000,00	2.730.000,00	13.627.550,16	43.413.586	57.041.000
12	- Talang Marap	720	3,57	4	7.660.927,72	4.290.000,00	2.730.000,00	14.680.927,72	43.413.586	58.095.000
13	- Sukarami II	308	2,45	1,5	3.277.174,64	4.290.000,00	2.730.000,00	10.297.174,64	43.413.586	53.711.000
Jumlah										746.067.000
<b>V</b>	<b>Kecamatan Kinal</b>	<b>5.364</b>		<b>45,6</b>						
1	- Gedung Wani	335	7,48	1	3.564.459,42	4.290.000,00	2.730.000,00	10.584.459,42	43.413.586	53.998.000
2	- Geramat	395	5,78	0,5	4.202.870,07	4.290.000,00	2.730.000,00	11.222.870,07	43.413.586	54.636.000
3	- Penandingan	488	7,99	4	5.192.406,56	4.290.000,00	2.730.000,00	12.212.406,56	43.413.586	55.626.000
4	- Tanjung Alam	304	2,64	0,5	3.234.613,93	4.290.000,00	2.730.000,00	10.254.613,93	43.413.586	53.668.000
5	- Tanjung Baru	510	9,06	1	5.426.490,47	4.290.000,00	2.730.000,00	12.446.490,47	43.413.586	55.860.000

PEMERINTAH KABUPATEN KENDAL  
DINAS PERENCANAAN DAN KEBANGSAHANSIHATAN

*[Handwritten Signature]*



NO	NAMA DESA DALAM KECAMATAN	INDIKATOR			TOTAL TERIMA DANA ADD-P			JUMLAH TERIMA ADD-P	ADD-M (RP)	JUMLAH PEMBULATAN (RP)
		JUMLAH PENDUDUK	L. WILAYAH KM2	JARAK (KM)	JML.PDD	JML. L. WILAYAH	JML. JARAK			
1	2	3	4	5	6	7	8	9	10	12
6	- Pengurung	243	9,68	2	2.585.563,10	4.290.000,00	2.730.000,00	9.605.563,10	43.413.586	53.019.000
7	- Gunung Terang	524	10,93	7	5.575.452,95	4.290.000,00	3.800.000,00	13.665.452,95	43.413.586	57.079.000
8	- Talang Padang	525	12,62	6,4	5.586.093,13	4.290.000,00	3.800.000,00	13.676.093,13	43.413.586	57.090.000
9	- Gunung Megang	521	38,89	7,5	5.543.532,42	4.290.000,00	3.800.000,00	13.633.532,42	43.413.586	57.047.000
10	- Jawi	473	8,25	1	5.032.803,90	4.290.000,00	2.730.000,00	12.052.803,90	43.413.586	55.466.000
11	- Talang Berangin	232	9,89	3	2.468.521,15	4.290.000,00	2.730.000,00	9.488.521,15	43.413.586	52.902.000
12	- Pinang Jawa I	237	10,27	3,2	2.521.722,04	4.290.000,00	2.730.000,00	9.541.722,04	43.413.586	52.955.000
13	- Pinang Jawa II	395	10,50	5	4.202.870,07	4.290.000,00	2.730.000,00	11.222.870,07	43.413.586	54.636.000
14	- Papahan	182	10,04	3,5	1.936.512,28	4.290.000,00	2.730.000,00	8.956.512,28	43.413.586	52.370.000
Jumlah										766.352.000
<b>VI</b>	<b>Kecamatan Luas</b>	<b>6.050</b>		<b>20,9</b>						
1	- Benua Ratu	649	10,24	2	6.905.475,12	4.290.000,00	2.730.000,00	13.925.475,12	43.413.586	57.339.000
2	- Tuguk	259	4,68	3	2.755.805,94	4.290.000,00	2.730.000,00	9.775.805,94	43.413.586	53.189.000
3	- Umbul	443	0,07	1,5	4.713.598,58	4.290.000,00	2.730.000,00	11.733.598,58	43.413.586	55.147.000
4	- Tanjung Beringin	449	0,04	1	4.777.439,65	4.290.000,00	2.730.000,00	11.797.439,65	43.413.586	55.211.000
5	- Durian Besar	471	0,22	1,2	5.011.523,55	4.290.000,00	2.730.000,00	12.031.523,55	43.413.586	55.445.000
6	- Ganda Suli	520	4,95	1,3	5.532.892,24	4.290.000,00	2.730.000,00	12.552.892,24	43.413.586	55.966.000
7	- Padang Jati	410	0,19	1,2	4.362.472,73	4.290.000,00	2.730.000,00	11.382.472,73	43.413.586	54.796.000
8	- Cahaya Negeri	670	7,63	1	7.128.918,85	4.290.000,00	2.730.000,00	14.148.918,85	43.413.586	57.563.000
9	- Bangun Jiwa	487	11,88	0,2	5.181.766,39	4.290.000,00	2.730.000,00	12.201.766,39	43.413.586	55.615.000
10	- Kepahyang	496	22,01	1	5.277.527,98	4.290.000,00	2.730.000,00	12.297.527,98	43.413.586	55.711.000
11	- Pulau Panggung	772	41,86	1,5	8.214.216,94	4.290.000,00	2.730.000,00	15.234.216,94	43.413.586	58.648.000
12	- Serdang Indah	424	21,11	6	4.511.435,21	4.290.000,00	2.730.000,00	11.531.435,21	43.413.586	54.945.000
Jumlah										669.575.000
<b>VII</b>	<b>Kecamatan Lungkang Kule</b>	<b>5.560</b>		<b>13,5</b>						
1	- Tanjung Bunian	1.005	3,17	2	10.693.378,27	4.290.000,00	2.730.000,00	17.713.378,27	43.413.586	61.127.000
2	- Sinar Bulan	572	4,40	1	6.086.181,47	4.290.000,00	2.730.000,00	13.106.181,47	43.413.586	56.520.000
3	- Suka Nanti	557	2,64	0	5.926.578,80	4.290.000,00	2.730.000,00	12.946.578,80	43.413.586	56.360.000
4	- Lawang Agung	569	3,47	1	6.054.260,93	4.290.000,00	2.730.000,00	13.074.260,93	43.413.586	56.488.000
5	- Tanjung Kurung	617	3,39	2	6.564.989,45	4.290.000,00	2.730.000,00	13.584.989,45	43.413.586	56.998.000
6	- Senak	718	3,31	1	7.639.647,36	4.290.000,00	2.730.000,00	14.659.647,36	43.413.586	58.073.000
7	- Datar Lebar I	502	2,50	2,5	5.341.369,05	4.290.000,00	2.730.000,00	12.361.369,05	43.413.586	55.775.000
8	- Datar Lebar II	642	7,04	3	6.830.993,88	4.290.000,00	2.730.000,00	13.850.993,88	43.413.586	57.264.000
9	- Aur Gading	378	2,08	1	4.021.987,05	4.290.000,00	2.730.000,00	11.041.987,05	43.413.586	54.456.000
Jumlah										513.061.000
<b>VIII</b>	<b>Kecamatan Padang Guci Hilir</b>	<b>4.471</b>		<b>19,7</b>						



NO	NAMA DESA DALAM KECAMATAN	INDIKATOR			TOTAL TERIMA DANA ADD-P			JUMLAH TERIMA ADD-P	ADD-M (RP)	JUMLAH PEMBULATAN (RP)
		JUMLAH PENDUDUK	L. WILAYAH KM2	JARAK (KM)	JML.PDD	JML. L. WILAYAH	JML. JARAK			
1	2	3	4	5	6	7	8	9	10	12
1	- Gunung Kaya	662	8,50	0,1	7.043.797,43	4.290.000,00	2.730.000,00	14.063.797,43	43.413.586	57.477.000
2	- Ulak Agung	493	33,00	0,1	5.245.607,45	4.290.000,00	2.730.000,00	12.265.607,45	43.413.586	55.679.000
3	- Air Kering I	498	6,50	1,5	5.298.808,34	4.290.000,00	2.730.000,00	12.318.808,34	43.413.586	55.732.000
4	- Talang Padang	591	5,50	1	6.288.344,84	4.290.000,00	2.730.000,00	13.308.344,84	43.413.586	56.722.000
5	- Talang Jawi I	460	17,50	4	4.894.481,60	4.290.000,00	2.730.000,00	11.914.481,60	43.413.586	55.328.000
6	- Talang Jawi II	425	8,50	2,5	4.522.075,39	4.290.000,00	2.730.000,00	11.542.075,39	43.413.586	54.956.000
7	- Talang Besar	453	6,50	4,5	4.820.000,36	4.290.000,00	2.730.000,00	11.840.000,36	43.413.586	55.254.000
8	- Pulau Panggung	391	9,50	4	4.160.309,36	4.290.000,00	2.730.000,00	11.180.309,36	43.413.586	54.594.000
9	- Air Kering II	498	8,90	2	5.298.808,34	4.290.000,00	2.730.000,00	12.318.808,34	43.413.586	55.732.000
Jumlah										501.474.000
<b>IX</b>	<b>Kecamatan Tanjung Kemuning</b>	<b>13.766</b>		<b>63,5</b>						
1	- Beriang Tinggi	1.057	2,96	9	11.246.667,50	4.290.000,00	3.800.000,00	19.336.667,50	43.413.586	62.750.000
2	- Tanjung Bulan	1.010	3,73	5	10.746.579,16	4.290.000,00	2.730.000,00	17.766.579,16	43.413.586	61.180.000
3	- Padang Leban	1.331	3,04	4	14.162.076,10	4.290.000,00	2.730.000,00	21.182.076,10	43.413.586	64.596.000
4	- Tinggi Ari	752	3,17	3	8.001.413,39	4.290.000,00	2.730.000,00	15.021.413,39	43.413.586	58.435.000
5	- Aur Ringit	832	2,41	2,5	8.852.627,59	4.290.000,00	2.730.000,00	15.872.627,59	43.413.586	59.286.000
6	- Selika I	357	4,86	1,5	3.798.543,33	4.290.000,00	2.730.000,00	10.818.543,33	43.413.586	54.232.000
7	- Pelajaran I	669	3,68	1,5	7.118.278,67	4.290.000,00	2.730.000,00	14.138.278,67	43.413.586	57.551.000
8	- Sulauwangi	622	4,70	7	6.618.190,33	4.290.000,00	3.800.000,00	14.708.190,33	43.413.586	58.122.000
9	- Padang Kedondong	509	2,71	4	5.415.850,29	4.290.000,00	2.730.000,00	12.435.850,29	43.413.586	55.849.000
10	- Selika II	490	2,91	2,5	5.213.686,92	4.290.000,00	2.730.000,00	12.233.686,92	43.413.586	55.647.000
11	- Pelajaran II	642	3,73	2	6.830.993,88	4.290.000,00	2.730.000,00	13.850.993,88	43.413.586	57.265.000
12	- Padang Tinggi	337	2,70	5	3.585.739,78	4.290.000,00	2.730.000,00	10.605.739,78	43.413.586	54.019.000
13	- Tanjung Kemuning I	464	2,22	0,5	4.937.042,31	4.290.000,00	2.730.000,00	11.957.042,31	43.413.586	55.370.000
14	- Tanjung Kemuning II	674	2,34	0,5	7.171.479,56	4.290.000,00	2.730.000,00	14.191.479,56	43.413.586	57.605.000
15	- Tanjung Kemuning III	952	2,48	0	10.129.448,87	4.290.000,00	2.730.000,00	17.149.448,87	43.413.586	60.563.000
16	- Tanjung Aur I	740	2,24	3	7.873.731,27	4.290.000,00	2.730.000,00	14.893.731,27	43.413.586	58.307.000
17	- Tanjung Aur II	505	2,08	3	5.373.289,58	4.290.000,00	2.730.000,00	12.393.289,58	43.413.586	55.807.000
18	- Tanjung Iman I	465	6,75	3,5	4.947.682,48	4.290.000,00	2.730.000,00	11.967.682,48	43.413.586	55.381.000
19	- Tanjung Iman II	767	8,13	3,5	8.161.016,06	4.290.000,00	2.730.000,00	15.181.016,06	43.413.586	58.595.000
20	- Selika III	591	6,04	2,5	6.288.344,84	4.290.000,00	2.730.000,00	13.308.344,84	43.413.586	56.722.000
Jumlah										1.157.282.000
<b>X</b>	<b>Kecamatan Padang Guci Hulu</b>	<b>8.173</b>		<b>12,33</b>						
1	- Pagar Gunung	761	1,99	2	8.097.174,99	4.290.000,00	2.730.000,00	15.117.174,99	43.413.586	58.531.000
2	- Cokoh Betung	645	0,96	1,5	6.862.914,41	4.290.000,00	2.730.000,00	13.882.914,41	43.413.586	57.296.000
3	- Pagar Alam	886	2,59	2,5	9.427.197,16	4.290.000,00	2.730.000,00	16.447.197,16	43.413.586	59.861.000




NO	NAMA DESA DALAM KECAMATAN	INDIKATOR			TOTAL TERIMA DANA ADD-P			JUMLAH TERIMA ADD-P	ADD-M (RP)	JUMLAH PEMBULATAN (RP)
		JUMLAH PENDUDUK	L. WILAYAH KM2	JARAK (KM)	JML.PDD	JML. L. WILAYAH	JML. JARAK			
1	2	3	4	5	6	7	8	9	10	12
4	- Manau Sembilan I	939	85,35	0,7	9.991.126,57	5.000.000,00	2.730.000,00	17.721.126,57	43.413.586	61.135.000
5	- Manau Sembilan II	1.110	1,63	1,63	11.810.596,90	4.290.000,00	2.730.000,00	18.830.596,90	43.413.586	62.244.000
6	- Bungin Tambun I	1.061	158,16	0,5	11.289.228,21	6.156.952,00	2.730.000,00	20.176.180,21	43.413.586	63.589.000
7	- Bungin Tambun II	989	1,93	0,5	10.523.135,44	4.290.000,00	2.730.000,00	17.543.135,44	43.413.586	60.957.000
8	- Bungin Tambun III	555	1,00	0,5	5.905.298,45	4.290.000,00	2.730.000,00	12.925.298,45	43.413.586	56.339.000
9	- Naga Rantai	793	5,43	0,5	8.437.660,67	4.290.000,00	2.730.000,00	15.457.660,67	43.413.586	58.871.000
10	- Margo Mulyo	228	1,95	1	2.425.960,44	4.290.000,00	2.730.000,00	9.445.960,44	43.413.586	52.860.000
11	- Jati Mulyo	206	110,57	1	2.191.876,54	5.000.000,00	2.730.000,00	9.921.876,54	43.413.586	53.335.000
Jumlah										645.018.000
<b>XI</b>	<b>Kecamatan Semidang Gumay</b>	<b>7.035</b>		<b>34,54</b>						
1	- Tanjung Harapan	567	19,04	6	6.032.980,58	4.290.000,00	2.730.000,00	13.052.980,58	43.413.586	56.467.000
2	- Nusuk	781	8,01	3	8.309.978,54	4.290.000,00	2.730.000,00	15.329.978,54	43.413.586	58.744.000
3	- Awat Mata	582	8,72	4	6.192.583,24	4.290.000,00	2.730.000,00	13.212.583,24	43.413.586	56.626.000
4	- Padang Panjang	460	5,00	3	4.894.481,60	4.290.000,00	2.730.000,00	11.914.481,60	43.413.586	55.328.000
5	- Lubuk Gung	244	1,09	1	2.596.203,28	4.290.000,00	2.730.000,00	9.616.203,28	43.413.586	53.030.000
6	- Gunung Tiga I	353	9,09	2	3.755.982,62	4.290.000,00	2.730.000,00	10.775.982,62	43.413.586	54.190.000
7	- Gunung Tiga II	317	11,50	3	3.372.936,23	4.290.000,00	2.730.000,00	10.392.936,23	43.413.586	53.807.000
8	- Karang Dapo	461	10,62	2,5	4.905.121,78	4.290.000,00	2.730.000,00	11.925.121,78	43.413.586	55.338.000
9	- Bunga Melur	865	3,99	6	9.203.753,44	4.290.000,00	2.730.000,00	16.223.753,44	43.413.586	59.637.000
10	- Suka Merindu	458	4,19	0,5	4.873.201,24	4.290.000,00	2.730.000,00	11.893.201,24	43.413.586	55.307.000
11	- Mentiring II	327	1,06	0,2	3.479.338,01	4.290.000,00	2.730.000,00	10.499.338,01	43.413.586	53.913.000
12	- Mentiring I	542	6,45	0,34	5.766.976,14	4.290.000,00	2.730.000,00	12.786.976,14	43.413.586	56.201.000
13	- Cahaya Bathin	1.078	7,78	3	11.470.111,22	4.290.000,00	2.730.000,00	18.490.111,22	43.413.586	61.904.000
Jumlah										730.492.000
<b>XII</b>	<b>Kecamatan Tetap</b>	<b>6.705</b>		<b>34,7</b>						
1	- Sukaraja	686	4,00	1,9	7.299.161,69	4.290.000,00	2.730.000,00	14.319.161,69	43.413.586	57.733.000
2	- Padang Binjai	632	2,50	1,7	6.724.592,11	4.290.000,00	2.730.000,00	13.744.592,11	43.413.586	57.158.000
3	- Kasuk Baru	712	2,20	1,1	7.575.806,30	4.290.000,00	2.730.000,00	14.595.806,30	43.413.586	58.009.000
4	- Muara Tetap	583	1,50	0,6	6.203.223,42	4.290.000,00	2.730.000,00	13.223.223,42	43.413.586	56.637.000
5	- Pagar Dewa	233	3,30	0,1	2.479.161,33	4.290.000,00	2.730.000,00	9.499.161,33	43.413.586	52.913.000
6	- Tanjung Dalam	497	16,90	4,7	5.288.168,16	4.290.000,00	2.730.000,00	12.308.168,16	43.413.586	55.722.000
7	- Kepahyang	435	3,00	5,7	4.628.477,16	4.290.000,00	2.730.000,00	11.648.477,16	43.413.586	55.062.000
8	- Babat	772	5,00	6,7	8.214.216,94	4.290.000,00	3.800.000,00	16.304.216,94	43.413.586	59.718.000
9	- Tanjung Agung	815	30,00	7	8.671.744,57	4.290.000,00	3.800.000,00	16.761.744,57	43.413.586	60.175.000
10	- Cucupan	334	7,00	0,8	3.553.819,25	4.290.000,00	2.730.000,00	10.573.819,25	43.413.586	53.987.000
11	- Tanjung Bunga	489	8,40	1,8	5.203.046,74	4.290.000,00	2.730.000,00	12.223.046,74	43.413.586	55.637.000

Ag



NO	NAMA DESA DALAM KECAMATAN	INDIKATOR			TOTAL TERIMA DANA ADD-P			JUMLAH TERIMA ADD-P	ADD-M (RP)	JUMLAH PEMBULATAN (RP)
		JUMLAH PENDUDUK	L. WILAYAH KM2	JARAK (KM)	JML.PDD	JML. L. WILAYAH	JML. JARAK			
1	2	3	4	5	6	7	8	9	10	12
12	- Sukabanjar	517	3,60	2,6	5.500.971,71	4.290.000,00	2.730.000,00	12.520.971,71	43.413.586	55.935.000
Jumlah										678.686.000
<b>XIII</b>	<b>Kecamatan Nasal</b>	<b>18.404</b>		<b>146,5</b>						
1	- Tanjung Betuah	657	1,50	3	6.990.596,54	4.290.000,00	2.730.000,00	14.010.596,54	43.413.586	57.424.000
2	- Gedung Menung	340	1,30	1,5	3.617.660,31	4.290.000,00	2.730.000,00	10.637.660,31	43.413.586	54.051.000
3	- Ulak Pandan	2.214	6,00	0,5	23.557.352,73	4.290.000,00	2.730.000,00	30.577.352,73	43.413.586	73.990.000
4	- Merpas	2.799	2,80	3,5	29.781.856,51	4.290.000,00	2.730.000,00	36.801.856,51	43.413.586	80.215.000
5	- Air Palawan	1.442	24,00	13	15.343.135,79	4.290.000,00	5.310.650,67	24.943.786,46	43.413.586	68.357.000
6	- Muara Dua	1.139	166,60	17	12.119.162,04	6.156.952,00	5.310.650,67	23.586.764,71	43.413.586	67.000.000
7	- Bukit Indah	837	14,30	10	8.905.828,47	4.290.000,00	3.800.000,00	16.995.828,47	43.413.586	60.409.000
8	- Suku Tiga	655	7,60	3	6.969.316,19	4.290.000,00	2.730.000,00	13.989.316,19	43.413.586	57.403.000
9	- Tebing Rambutan	1.504	6,00	10	16.002.826,79	4.290.000,00	3.800.000,00	24.092.826,79	43.413.586	67.506.000
10	- Batu Lungun	1.334	3,20	4	14.193.996,63	4.290.000,00	2.730.000,00	21.213.996,63	43.413.586	64.628.000
11	- Sumber Harapan	1.207	85,70	17	12.842.694,11	5.000.000,00	5.310.650,67	23.153.344,77	43.413.586	66.567.000
12	- Suka Jaya	423	25,30	17	4.500.795,03	4.290.000,00	5.310.650,67	14.101.445,70	43.413.586	57.515.000
13	- Pasar Baru	937	1,90	4	9.969.846,21	4.290.000,00	2.730.000,00	16.989.846,21	43.413.586	60.403.000
14	- Tri Jaya	760	13,50	15	8.086.534,81	4.290.000,00	5.310.650,67	17.687.185,48	43.413.586	61.101.000
15	- Air Batang	1.200	12,80	5	12.768.212,86	4.290.000,00	2.730.000,00	19.788.212,86	43.413.586	63.202.000
16	- Sinar Banten	419	20,00	6	4.458.234,33	4.290.000,00	2.730.000,00	11.478.234,33	43.413.586	54.892.000
17	- Pasar Jum'at	537	127,70	17	5.713.775,26	6.156.952,00	5.310.650,67	17.181.377,92	43.413.586	60.595.000
Jumlah										1.075.258.000
<b>XIV</b>	<b>Kecamatan Maje</b>	<b>13.706</b>		<b>94</b>						
1	- Parda Suka	1.101	11,89	4	11.714.835,30	4.290.000,00	2.730.000,00	18.734.835,30	43.413.586	62.148.000
2	- Air Long	487	23,78	2	5.181.766,39	4.290.000,00	2.730.000,00	12.201.766,39	43.413.586	55.615.000
3	- Linau	876	13,14	2	9.320.795,39	4.290.000,00	2.730.000,00	16.340.795,39	43.413.586	59.754.000
4	- Way Hawang	678	3,13	3	7.214.040,27	4.290.000,00	2.730.000,00	14.234.040,27	43.413.586	57.647.000
5	- Tanjung Baru	971	13,77	5	10.331.612,24	4.290.000,00	2.730.000,00	17.351.612,24	43.413.586	60.765.000
6	- Penyadingan	276	20,02	11	2.936.688,96	4.290.000,00	3.800.000,00	11.026.688,96	43.413.586	54.440.000
7	- Tanjung Aur	990	40,05	11	10.533.775,61	4.290.000,00	3.800.000,00	18.623.775,61	43.413.586	62.037.000
8	- Kedataran	1.785	46,93	10	18.992.716,64	4.290.000,00	3.800.000,00	27.082.716,64	43.413.586	70.496.000
9	- Tanjung Ganti	244	4,38	10	2.596.203,28	4.290.000,00	3.800.000,00	10.686.203,28	43.413.586	54.100.000
10	- Benteng Harapan	606	7,51	1	6.447.947,50	4.290.000,00	2.730.000,00	13.467.947,50	43.413.586	56.882.000
11	- Suka Menanti	579	8,76	2	6.160.662,71	4.290.000,00	2.730.000,00	13.180.662,71	43.413.586	56.594.000
12	- Sinar Mulya	1.040	90,73	6	11.065.784,48	5.000.000,00	2.730.000,00	18.795.784,48	43.413.586	62.209.000
13	- Bakal Makmur	455	7,51	2	4.841.280,71	4.290.000,00	2.730.000,00	11.861.280,71	43.413.586	55.275.000
14	- Muara Jaya	255	6,26	2	2.713.245,23	4.290.000,00	2.730.000,00	9.733.245,23	43.413.586	53.147.000



NO	NAMA DESA DALAM KECAMATAN	INDIKATOR			TOTAL TERIMA DANA ADD-P			JUMLAH TERIMA ADD-P	ADD-M (RP)	JUMLAH PEMBULATAN (RP)
		JUMLAH PENDUDUK	L. WILAYAH KM2	JARAK (KM)	JML.PDD	JML. L. WILAYAH	JML. JARAK			
1	2	3	4	5	6	7	8	9	10	12
15	- Tanjung Agung	913	9,39	4	9.714.481,95	4.290.000,00	2.730.000,00	16.734.481,95	43.413.586	60.148.000
16	- Arga Mulia	593	15,64	5	6.309.625,19	4.290.000,00	2.730.000,00	13.329.625,19	43.413.586	56.743.000
17	- Air Jelatang	302	7,51	10	3.213.333,57	4.290.000,00	3.800.000,00	11.303.333,57	43.413.586	54.717.000
18	- Sumber Harapan	309	19,40	11	3.287.814,81	4.290.000,00	3.800.000,00	11.377.814,81	43.413.586	54.791.000
19	- Tanjung Beringin	1.246	11,26	4	13.257.661,02	4.290.000,00	2.730.000,00	20.277.661,02	43.413.586	63.691.000
Jumlah										1.111.199.000
<b>XV</b>	<b>Kecamatan Muara Sahung</b>	<b>8.705</b>		<b>16</b>						
1	- Bukit Makmur	1.161	39,29	3,5	12.353.245,95	4.290.000,00	2.730.000,00	19.373.245,95	43.413.586	62.786.000
2	- Ulak Bandung	3.477	68,41	1	36.995.896,77	5.000.000,00	2.730.000,00	44.725.896,77	43.413.586	88.137.000
3	- Sumber Makmur	399	15,95	4	4.245.430,78	4.290.000,00	2.730.000,00	11.265.430,78	43.413.586	54.679.000
4	- Tri Tunggal Bhakti	529	11,75	3,5	5.628.653,84	4.290.000,00	2.730.000,00	12.648.653,84	43.413.586	56.062.000
5	- Muara Sahung	935	11,54	1	9.948.565,86	4.290.000,00	2.730.000,00	16.968.565,86	43.413.586	60.382.000
6	- Ulak Lebar	1.838	52,26	0	19.556.646,04	4.290.000,00	2.730.000,00	26.576.646,04	43.413.586	69.989.000
7	- Cinta Makmur	366	50,81	3	3.894.304,92	4.290.000,00	2.730.000,00	10.914.304,92	43.413.586	54.327.000
Jumlah										446.362.000
<b>TOTAL</b>		<b>130.565</b>	<b>2.368,52</b>	<b>564,87</b>	<b>1.389.234.761</b>	<b>833.540.856</b>	<b>555.693.904,00</b>	<b>2.778.469.521</b>	<b>8.335.408.512</b>	<b>11.113.858.000</b>



ket :

Luas Wilayah  
0,04 - 60,00 : Rp.4.290.000,-  
60,01 - 122,00 : Rp.5.000.000,-  
122,01 - 166,60 : Rp.6.156.952,-

Jarak  
0 - 6 : Rp.2.730.000,-  
6,01 - 12 : Rp.3.800.000,-  
12,01 - 17 : Rp.5.310.650,67



BUPATI KAUR,

*(Signature)*  
HERMEN MALIK

