



BUPATI KAUR
PROPINSI BENGKULU

PERATURAN BUPATI KAUR
NOMOR 29 TAHUN 2015

TENTANG

TATA CARA PEMBAGIAN DAN PENETAPAN RINCIAN DANA DESA
YANG BERSUMBER DARI APBN

DENGAN RAHMAT TUHAN YANG MAHA ESA

BUPATI KAUR,

Menimbang : a. bahwa untuk melaksanakan ketentuan Pasal 12 ayat 6 Peraturan Pemerintah Republik Indonesia Nomor 22 tahun 2015 tentang Perubahan atas Peraturan Pemerintah Nomor 60 tahun 2014 tentang dana desa yang bersumber dari APBN, ketentuan mengenai tata cara pembagian dan penetapan rincian dana desa setiap desa ditetapkan dengan peraturan Bupati/Walikota ;

b. bahwa berdasarkan pertimbangan sebagaimana dimaksud pada huruf a, perlu menetapkan Peraturan Bupati tentang Tata Cara Pembagian dan Penetapan Rincian Dana Desa yang bersumber dari APBN .

Mengingat : 1. Undang-Undang Nomor 9 Tahun 1967 tentang Pembentukan Propinsi Bengkulu (Lembaran Negara Republik Indonesia Tahun 1967 Nomor 19, Tambahan Lembaran Negara Nomor 2828);

2. Undang-Undang Nomor 3 Tahun 2003 tentang Pembentukan Kabupaten Mukomuko, Kabupaten Seluma dan Kabupaten Kaur di Propinsi Bengkulu (Lembaran Negara Republik Indonesia Tahun 2003 Nomor 23, Tambahan Lembaran Negara Republik Indonesia Nomor 4266);

3. Undang-Undang Nomor 6 Tahun 2014 tentang Desa (Lembaran Negara Republik Indonesia Tahun 2014 Nomor 7, Tambahan Lembaran Negara Republik Indonesia Nomor 5495);

4. Undang-Undang Nomor 23 Tahun 2014 Tentang Pemerintahan Daerah (Lembaran Negara Republik Indonesia Tahun 2014 Nomor 244, Tambahan Lembaran Negara Nomor 5587) sebagaimana telah diubah terakhir dengan Undang-Undang Nomor 9 tahun 2015 tentang Perubahan Kedua atas Undang-Undang nomor 23 tahun 2014 tentang Pemerintahan Daerah (Lembaran Negara Republik Indonesia Tahun 2015 Nomor 58, Tambahan Lembaran Negara Nomor 5679);

5. Peraturan Pemerintah Nomor 38 Tahun 2007 tentang Pembagian Urusan Pemerintahan antara Pemerintah, Pemerintahan Daerah Provinsi dan Pemerintah Daerah Kabupaten/Kota (Lembaran Negara Republik Indonesia Tahun 2007 Nomor 82, Tambahan Lembaran Negara

Republik Indonesia Nomor 4737);

6. Peraturan Pemerintah Nomor 60 Tahun 2014 tentang Dana Desa Yang Bersumber Dari Anggaran Pendapatan dan Belanja Negara (Lembaran Negara Republik Indonesia Tahun 2014 Nomor 168, Tambahan Lembaran Negara Republik Indonesia Nomor 5558);
7. Peraturan Pemerintah Republik Indonesia Nomor 22 tahun 2015 tentang Perubahan atas peraturan pemerintah nomor 60 tahun 2014 tentang dana desa yang bersumber dari APBN (Lembaran Negara Republik Indonesia Tahun 2015 Nomor 88, Tambahan Lembaran Negara Republik Indonesia Nor 5694);
8. Peraturan Menteri Dalam Negeri Nomor 113 tahun 2014 tentang Pengelolaan Keuangan Desa (Berita Negara Republik Indonesia Tahun 2014 Nomor 2093);
9. Peraturan Menteri Desa, Pembangunan Daerah Tertinggal, dan Transmigrasi Nomor 5 Tahun 2015 tentang Penetapan Prioritas Penggunaan Dana Desa Tahun 2015 (Berita Negara Republik Indonesia Tahun 2015 Nomor 297);
10. Peraturan Daerah Kabupaten Kaur Nomor 10 Tahun 2014 tentang Anggaran Pendapatan dan Belanja Daerah Kabupaten Kaur Tahun Anggaran 2015 (Lembaran Daerah Kabupaten Kaur Tahun 2014 Nomor 207);
11. Peraturan Bupati Kaur Nomor 57 Tahun 2014 tentang Penjabaran Anggaran Pendapatan dan Belanja Daerah Kabupaten Kaur Tahun Anggaran 2015 (Berita Daerah Kabupaten Kaur Tahun 2014 Nomor 337).

MEMUTUSKAN:

Menetapkan: PERATURAN BUPATI TENTANG TATA CARA PEMBAGIAN DAN PENETAPAN RINCIAN DANA DESA YANG BERSUMBER DARI APBN

**BAB I
KETENTUAN UMUM**

Pasal 1

Dalam Peraturan Bupati ini yang dimaksud dengan:

1. Daerah adalah Kabupaten Kaur;
2. Pemerintah Daerah adalah Pemerintah Kabupaten Kaur;
3. Bupati adalah Bupati Kaur;
4. Desa adalah desa dan desa adat atau yang disebut dengan nama lain, selanjutnya disebut Desa, adalah kesatuan masyarakat hukum yang memiliki batas wilayah yang berwenang untuk mengatur dan mengurus urusan pemerintahan, kepentingan masyarakat setempat berdasarkan prakarsa masyarakat, hak asal usul, dan/atau hak tradisional yang diakui dan dihormati dalam sistem pemerintahan Negara Kesatuan Republik Indonesia.
5. Pemerintahan Desa adalah penyelenggaraan urusan pemerintahan dan kepentingan masyarakat setempat dalam sistem pemerintahan Negara Kesatuan Republik Indonesia.
6. Pemerintah Desa adalah Kepala Desa atau yang disebut dengan nama lain dibantu perangkat Desa sebagai unsur penyelenggara Pemerintahan Desa.
7. Badan Permusyawaratan Desa atau yang disebut dengan nama lain adalah

SEKRETARIAT DAERAH KABUPATEN KAUR BAGIAN HUKUM	
TELAH DIPROSES DAN DITELITI KEDHARANN	PARAF 8 9

lembaga yang melaksanakan fungsi pemerintahan yang anggotanya merupakan wakil dari penduduk Desa berdasarkan keterwakilan wilayah dan ditetapkan secara demokratis.

8. Keuangan Desa adalah semua hak dan kewajiban Desa yang dapat dinilai dengan uang serta segala sesuatu berupa uang dan barang yang berhubungan dengan pelaksanaan hak dan kewajiban Desa.
9. Pengelolaan Keuangan Desa adalah keseluruhan kegiatan yang meliputi perencanaan, pelaksanaan, penatausahaan, pelaporan, dan pertanggungjawaban keuangan desa.
10. Dana Desa adalah dana yang bersumber dari Anggaran Pendapatan dan Belanja Negara yang diperuntukkan bagi Desa yang ditransfer melalui Anggaran Pendapatan dan Belanja Daerah Kabupaten/Kota dan digunakan untuk membiayai penyelenggaraan pemerintahan, pelaksanaan pembangunan, pembinaan kemasyarakatan, dan pemberdayaan masyarakat.
11. Rekening Kas Desa adalah rekening tempat menyimpan uang Pemerintahan Desa yang menampung seluruh penerimaan Desa dan digunakan untuk membayar seluruh pengeluaran Desa pada Bank yang ditetapkan.

BAB II **DANA DESA YANG BERSUMBER DARI APBN**

Bagian Kesatu **Jumlah Dana** **Pasal 2**

Dana Desa yang bersumber dari APBN untuk Kabupaten Kaur Tahun Anggaran 2015 adalah sebesar Rp. 51.138.239.000,- (lima puluh satu milyar seratus tiga puluh delapan juta dua ratus tiga puluh sembilan ribu rupiah)

Bagian Kedua **Tata Cara Pembagian Dana Desa Yang berumber dari APBN** **Pasal 3**

Dana Desa yang bersumber dari APBN dibagi dengan komposisi 90% dibagi secara merata dan 10% dibagi berdasarkan indikator/variabel jumlah penduduk, luas wilayah, angka kemiskinan, dan kesulitan geografis.

Pasal 4

- (1) Rumus DD adalah sebagai berikut :

$$DDi = ADMi + ADVi$$

DDi : DD untuk Desa i

Dmi : Alokasi Dana Minimum/Merata/Dasar untuk Desa i

DVi : Alokasi Dana Variabel untuk Desa i

$$DVi = BDi \times (DD - \sum ADM)$$

DVi : Alokasi Dana Variabel untuk Desa i

BDi : Nilai Bobot Desa untuk Desa i

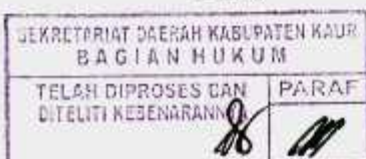
DD : Total DD se-Kabupaten Kaur

$\sum ADM$: Jumlah seluruh Alokasi Dana Minimum/Merata/Dasar

- (2) Nilai Bobot Desa dihitung dengan melihat jumlah dan interval masing-masing Variabel dengan Koefisien Variabel dengan rumus :

$$BDi = a1KVJP + a2KVLW + a3KVMi + a4KVKg.$$

BD i : Nilai Bobot Desa untuk Desa i



- a 1 – a 4 : Nilai Bobot masing-masing Variabel
- KVJP : Koefisien Variabel Jumlah Penduduk
- KVLW : Koefisien Variabel Luar Wilayah
- KVMi : Koefisien Variabel Kemiskinan
- KVKg : Koefisien Variabel Kesulitan Geografis

(3) Nilai Bobot Variabel ditentukan sebagai berikut :

- a. Variabel Jumlah Penduduk (a1) : 0,25
- b. Variabel Luas Wilayah (a2) : 0,10
- c. Variabel Kemiskinan (a3) : 0,35
- d. Variabel Kesulitan geografis (a4) : 0,30

(4) Data sebagaimana dimaksud pada ayat (3) bersumber dari Pemerintah Daerah Kabupaten Kaur dan BPS.

(5) Koefisien Variabel merupakan perbandingan antara Variabel Desa yang bersangkutan dengan jumlah total Variabel Desa se – Kabupaten, untuk Variabel Luas Wilayah dan Kesulitan geografis menggunakan Interval masing-masing Variabel Sebagai berikut :

$$KVJP i = \frac{Vi}{\sum Vi Kab}$$

$$KVMi i = \frac{Vi}{\sum Vi Kab}$$

KVLW, dengan Interval :

- a. 0,04 – 60,00 : Rp. 2.500.000,-
- b. 60,01 – 122,0 : Rp. 5.400.000,-
- c. 122,01 – 166,60 : Rp.7.160.796,7,-

KVKg, dengan Interval :

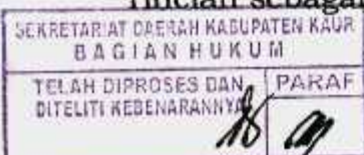
- a. 0 – 6 : Rp. 7.700.000,-
- b. 6,01 – 12 : Rp. 9.600.000,-
- c. 12,01 – 17 : Rp. 12.241.195,-

Keterangan :

- KVJP i : Koefisien Variabel Jumlah Penduduk Desa i
- Vi : Variabel Desa i
- $\sum Vi Kab$: Jumlah Total Variabel se - Kabupaten Kaur
- KVLW : Koefisien Variabel Luar Wilayah
- KVMi : Koefisien Variabel Kemiskinan
- KVKg : Koefisien Variabel Kesulitan Geografis

Bagian Ketiga
Penetapan Rincian Dana Desa yang berumber dari APBN
Pasal 5

Dana Desa yang bersumber dari APBN untuk masing-masing desa dengan rincian sebagaimana tercantum pada daftar lampiran peraturan Bupati ini



**BAB III
KETENTUAN LAIN-LAIN**

Pasal 6

- (1) Pemerintah Provinsi wajib membina dan mengawasi pemberian dan penyaluran Dana Desa, Alokasi Dana Desa, dan Bagi hasil Pajak dan Retribusi Daerah dari Kabupaten/Kota kepada Desa.
- (2) Pemerintah Kabupaten/Kota wajib membina dan mengawasi pelaksanaan pengelolaan keuangan desa.

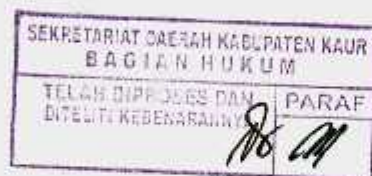
**BAB IV
KETENTUAN PENUTUP**

Pasal 7

Peraturan Bupati ini mulai berlaku sejak tanggal diundangkan.

Agar setiap orang mengetahuinya, memerintahkan pengundangan Peraturan Bupati ini dengan penempatannya dalam Berita Daerah .

Ditetapkan di Bintuhan
pada tanggal 21 Mei 2015



BUPATI KAUR,


HERMEN MALIK

Diundangkan di Bintuhan
pada tanggal 21 Mei 2015
SEKRETARIS DAERAH



NANDAR MUNADI, S.Sos
Pembina Utama Muda
Nip. 19690127199003 1 004

BERITA DAERAH KABUPATEN KAUR TAHUN 2015 NOMOR : 366

DAFTAR RINCIAN DANA DESA BERSUMBER DARI APBN UNTUK SETIAP DESA DI KABUPATEN KAUR
 TAHUN ANGGARAN 2015

NO	NAMA DESA DALAM KECAMATAN	INDIKATOR				TOTAL TERIMA DANA ADD-P				ADD-M	JUMLAH
		JUMLAH PENDUDUK	L. WILAYAH KM2	JARAK (KM)/ KETERISOLIRAN	KEMISKINAN	JML PDD (25%)	JML L. WILAYAH (10%)	JML JARAK/ KETERISOLIRAN (30%)	KEMISKINAN (35%)		
1	2	3	4	5	6	7	8	8	9	10	11
I	Kecamatan Kaur Selatan	15.303		8,9	453						
1	- Sekunyit	1347	0,40	1,1	40	12.862.863,75	2.500.000,00	7.700.000,00	8.423.759,81	239.710.495,31	271.197.118,86
2	- Suka Bandung	752	0,50	0,5	27	7.181.049,40	2.500.000,00	7.700.000,00	5.686.037,87	239.710.495,31	262.777.582,58
3	- Al- Dingin	1050	2,50	0	6	10.122.223,88	2.500.000,00	7.700.000,00	1.263.583,97	239.710.495,31	261.296.283,16
4	- Pasar Baru	1051	0,30	0,1	18	10.038.280,47	2.500.000,00	7.700.000,00	3.790.691,91	239.710.495,31	263.737.467,70
5	- Jembatan Dua	1437	0,50	0,5	46	13.722.297,85	2.500.000,00	7.700.000,00	9.667.323,78	239.710.495,31	273.320.116,94
6	- Gedung Sako	630	0,30	0,6	42	6.016.038,72	2.500.000,00	7.700.000,00	8.844.947,80	239.710.495,31	264.771.481,63
7	- Pasar Lama	1130	0,40	0,2	21	10.790.672,63	2.500.000,00	7.700.000,00	4.422.473,90	239.710.495,31	265.123.641,84
8	- Tanjung Besar	964	70,10	0,7	38	9.205.494,17	5.400.000,00	7.700.000,00	8.002.571,82	239.710.495,31	270.018.561,30
9	- Pengubaian	288	1,90	0,5	16	2.750.189,13	2.500.000,00	7.700.000,00	3.369.503,92	239.710.495,31	256.030.188,36
10	- Pahlawan Ratu	1022	4,00	0,2	48	9.759.351,71	2.500.000,00	7.700.000,00	10.108.511,77	239.710.495,31	269.778.358,78
11	- Pasar Sauh	808	0,10	0,3	9	7.715.808,39	2.500.000,00	7.700.000,00	1.895.345,96	239.710.495,31	259.521.649,66
12	- Padang Petron	792	3,10	0,6	23	7.563.020,11	2.500.000,00	7.700.000,00	4.843.661,89	239.710.495,31	262.317.177,31
13	- Kepala Paser	1093	0,20	0,3	40	10.437.349,72	2.500.000,00	7.700.000,00	8.423.759,81	239.710.495,31	268.771.604,84
14	- Sawah jangkung	382	1,50	0,8	16	3.647.820,31	2.500.000,00	7.700.000,00	3.369.503,92	239.710.495,31	256.927.819,54
15	- Selasih	462	1,50	0,7	14	4.411.761,73	2.500.000,00	7.700.000,00	2.948.315,93	239.710.495,31	257.270.572,97
16	- Padang Genteng	689	0,50	0,3	12	6.579.445,52	2.500.000,00	7.700.000,00	2.527.127,94	239.710.495,31	259.017.068,78
17	- Gedung Sako II	620	0,30	0,6	23	5.920.546,04	2.500.000,00	7.700.000,00	4.843.661,89	239.710.495,31	260.674.703,24
18	- Sinar Pagi	776	1,10	0,9	14	7.410.231,82	2.500.000,00	7.700.000,00	2.948.315,93	239.710.495,31	260.269.043,07
II	Kecamatan Kaur Tengah	3.784		17	170						
1	- Padang Baru	424	3,65	3	21	4.048.889,55	2.500.000,00	7.700.000,00	4.422.473,90	239.710.495,31	258.381.858,76
2	- Tanjung Pandan	600	2,50	3	26	5.729.560,69	2.500.000,00	7.700.000,00	5.475.443,87	239.710.495,31	261.115.499,87
3	- Penyandingan	184	0,92	0,5	13	1.757.065,28	2.500.000,00	7.700.000,00	2.737.721,94	239.710.495,31	254.405.282,53
4	- Kemang Manis	278	2,55	1	6	2.654.696,45	2.500.000,00	7.700.000,00	1.263.583,97	239.710.495,31	253.828.755,73
5	- Padang Hangat	667	3,54	1,5	22	6.369.361,63	2.500.000,00	7.700.000,00	4.633.067,89	239.710.495,31	260.912.924,84
6	- Pajar Bulan	470	4,58	2	30	4.488.155,87	2.500.000,00	7.700.000,00	6.317.819,86	239.710.495,31	260.716.471,04

1	2	3	4	5	6	7	8	8	9	10	11
7	- Suka Rami	626	5,27	3	28	5.977.841,65	2.500.000,00	7.700.000,00	5.896.831,86	239.710.495,31	261.784.968,83
8	- Sinar Jaya	535	1,76	3	24	5.108.858,28	2.500.000,00	7.700.000,00	5.054.255,88	239.710.495,31	260.073.609,47
III	Kecamatan Kaur Utara	5.956			10,2	377					
1	- Padang Maris	640	3,53	2	39	6.111.531,40	2.500.000,00	7.700.000,00	8.213.165,81	239.710.495,31	264.235.192,52
2	- Gunung Agung	606	2,29	0,5	39	5.786.856,30	2.500.000,00	7.700.000,00	8.213.165,81	239.710.495,31	263.910.517,42
3	- Bandu Agung	824	3,71	0,5	67	7.868.596,68	2.500.000,00	7.700.000,00	14.109.797,88	239.710.495,31	271.888.889,67
4	- Guru Agung I	506	6,20	0,7	15	4.831.929,51	2.500.000,00	7.700.000,00	3.158.909,93	239.710.495,31	257.901.334,75
5	- Tanjung Betung I	486	8,28	1	30	4.640.944,16	2.500.000,00	7.700.000,00	6.317.819,86	239.710.495,31	260.869.259,32
6	- Pancur Negara	581	1,82	1	26	5.548.124,60	2.500.000,00	7.700.000,00	5.475.443,87	239.710.495,31	260.934.063,78
7	- Perugaian	703	2,20	1,5	50	6.713.135,27	2.500.000,00	7.700.000,00	10.529.689,76	239.710.495,31	267.153.330,34
8	- Cuko Enau	524	3,66	0,5	33	5.003.816,33	2.500.000,00	7.700.000,00	6.949.601,84	239.710.495,31	261.863.913,49
9	- Tanjung Betung II	471	8,29	1,5	18	4.497.705,14	2.500.000,00	7.700.000,00	3.790.691,91	239.710.495,31	258.198.892,36
10	- Guru Agung II	615	3,78	1	60	5.872.799,71	2.500.000,00	7.700.000,00	12.635.639,71	239.710.495,31	268.418.934,73
IV	Kecamatan Kelam Tengah	8.396			27,5	559					
1	- Pagar Dewa	610	4,65	4,5	59	5.825.053,37	2.500.000,00	7.700.000,00	12.425.045,72	239.710.495,31	268.160.594,39
2	- Telang Tais	573	3,36	3,5	43	5.471.730,46	2.500.000,00	7.700.000,00	9.055.541,79	239.710.495,31	264.437.767,56
3	- Penantian	574	2,82	3	36	5.481.279,73	2.500.000,00	7.700.000,00	7.581.383,83	239.710.495,31	262.973.158,86
4	- Siring Agung	602	2,64	2,5	55	5.748.659,22	2.500.000,00	7.700.000,00	11.582.669,73	239.710.495,31	267.241.824,27
5	- Darat Sawah	606	2,52	2	39	5.786.856,30	2.500.000,00	7.700.000,00	8.213.165,81	239.710.495,31	263.910.517,42
6	- Sukarami I	821	2,52	1	75	7.839.948,88	2.500.000,00	7.700.000,00	15.794.549,64	239.710.495,31	273.544.993,82
7	- Rigangan I	630	2,28	1	27	6.016.038,72	2.500.000,00	7.700.000,00	5.686.037,87	239.710.495,31	261.612.571,90
8	- Rigangan II	808	2,52	0	42	7.715.808,39	2.500.000,00	7.700.000,00	8.844.947,80	239.710.495,31	266.471.251,50
9	- Rigangan III	893	2,48	1	48	8.527.496,16	2.500.000,00	7.700.000,00	10.108.511,77	239.710.495,31	268.546.503,24
10	- Tanjung Ganti I	706	2,15	1,5	27	6.741.783,08	2.500.000,00	7.700.000,00	5.686.037,87	239.710.495,31	262.338.316,26
11	- Tanjung Ganti II	643	1,88	2	51	6.140.179,20	2.500.000,00	7.700.000,00	10.740.293,75	239.710.495,31	266.790.968,27
12	- Telang Marasp	730	3,57	4	39	6.970.965,50	2.500.000,00	7.700.000,00	8.213.165,81	239.710.495,31	265.094.626,63
13	- Sukarami II	199	2,45	1,5	18	1.900.304,30	2.500.000,00	7.700.000,00	3.790.691,91	239.710.495,31	255.601.491,52
V	Kecamatan Kinal	5.664			45,6	474					
1	- Gedung Wahi	357	7,48	1	29	3.409.088,61	2.500.000,00	7.700.000,00	6.107.225,86	239.710.495,31	259.426.809,78
2	- Garamat	411	5,78	0,5	57	3.924.749,07	2.500.000,00	7.700.000,00	12.003.657,73	239.710.495,31	265.839.102,11
3	- Penandingan	505	7,99	4	59	4.822.380,25	2.500.000,00	7.700.000,00	12.425.045,72	239.710.495,31	267.157.921,27
4	- Tanjung Alam	291	2,64	0,5	26	2.778.836,93	2.500.000,00	7.700.000,00	5.475.443,87	239.710.495,31	258.164.776,12
5	- Tanjung Baru	510	9,06	1	21	4.870.126,59	2.500.000,00	7.700.000,00	4.422.473,90	239.710.495,31	259.203.095,79
6	- Pengurung	283	9,68	2	16	2.702.442,79	2.500.000,00	7.700.000,00	3.369.503,92	239.710.495,31	255.982.442,02
7	- Gunung Terang	612	10,93	7	24	5.844.151,90	2.500.000,00	9.600.000,00	5.054.255,88	239.710.495,31	262.708.903,10

1	2	3	4	5	6	7	8	8	9	10	11
8	- Telang Padang	590	12,62	6,4	33	5.634.068,01	2.500.000,00	9.600.000,00	6.949.601,84	239.710.495,31	264.394.165,16
9	- Gunung Meqang	521	38,89	7,5	51	4.975.168,53	2.500.000,00	9.600.000,00	10.740.293,75	239.710.495,31	267.525.957,60
10	- Jawi	473	8,25	1	28	4.516.803,68	2.500.000,00	7.700.000,00	5.896.631,86	239.710.495,31	260.323.930,85
11	- Telang Beringin	232	9,89	3	56	2.215.430,13	2.500.000,00	7.700.000,00	11.793.263,73	239.710.495,31	263.919.189,17
12	- Pinang Jawa I	267	10,27	3,2	19	2.549.654,51	2.500.000,00	7.700.000,00	4.001.285,91	239.710.495,31	256.461.435,72
13	- Pinang Jawa II	395	10,50	5	30	3.771.960,79	2.500.000,00	7.700.000,00	6.317.819,86	239.710.495,31	260.000.275,95
14	- Papahan	217	10,04	3,5	25	2.072.191,12	2.500.000,00	7.700.000,00	5.264.849,88	239.710.495,31	257.247.536,31
VI	Kecamatan Luas	6.160		20,9	531						
1	- Benua Ratu	649	10,24	2	42	6.197.474,81	2.500.000,00	7.700.000,00	8.844.947,80	239.710.495,31	264.952.917,92
2	- Tuguk	330	4,68	3	22	3.151.258,38	2.500.000,00	7.700.000,00	4.633.067,89	239.710.495,31	257.694.821,58
3	- Umbul	443	0,07	1,5	54	4.230.325,64	2.500.000,00	7.700.000,00	11.372.075,74	239.710.495,31	265.512.896,69
4	- Tanjung Beringin	448	0,04	1	48	4.287.621,25	2.500.000,00	7.700.000,00	10.108.511,77	239.710.495,31	264.306.628,33
5	- Durian Besar	471	0,22	1,2	37	4.497.705,14	2.500.000,00	7.700.000,00	7.791.977,82	239.710.495,31	262.200.178,27
6	- Ganda Suli	520	4,95	1,3	42	4.965.619,26	2.500.000,00	7.700.000,00	8.844.947,80	239.710.495,31	263.721.062,37
7	- Padang Jati	410	0,19	1,2	37	3.915.199,80	2.500.000,00	7.700.000,00	7.791.977,82	239.710.495,31	261.617.672,94
8	- Cahaya Negeri	670	7,63	1	49	6.398.009,44	2.500.000,00	7.700.000,00	10.319.105,76	239.710.495,31	266.627.610,51
9	- Bangun Jiwa	487	11,88	0,2	36	4.650.493,43	2.500.000,00	7.700.000,00	7.581.383,83	239.710.495,31	262.142.372,56
10	- Kepahyang	503	22,01	1	44	4.803.281,71	2.500.000,00	7.700.000,00	9.266.135,79	239.710.495,31	263.979.912,81
11	- Pulau Panggung	794	41,86	1,5	65	7.582.118,64	2.500.000,00	7.700.000,00	13.688.609,69	239.710.495,31	271.181.223,64
12	- Serdang Indah	424	21,11	6	55	4.048.669,55	2.500.000,00	7.700.000,00	11.582.669,73	239.710.495,31	265.542.054,60
VII	Kecamatan Lungkang Kule	5.641		13,5	370						
1	- Tanjung Burian	821	3,17	2	64	7.839.946,88	2.500.000,00	7.700.000,00	13.478.015,69	239.710.495,31	271.228.459,88
2	- Sinar Bulan	572	4,40	1	35	5.462.181,19	2.500.000,00	7.700.000,00	7.370.789,83	239.710.495,31	262.743.466,33
3	- Suka Nanti	557	2,64	0	18	5.318.942,17	2.500.000,00	7.700.000,00	3.790.691,91	239.710.495,31	259.020.129,40
4	- Lawang Agung	569	3,47	1	57	5.433.533,39	2.500.000,00	7.700.000,00	12.003.857,73	239.710.495,31	267.347.886,80
5	- Tanjung Kurung	617	3,39	2	53	5.891.898,24	2.500.000,00	7.700.000,00	11.161.481,74	239.710.495,31	266.963.875,30
6	- Senak	718	3,31	1	26	6.856.374,29	2.500.000,00	7.700.000,00	5.475.443,87	239.710.495,31	262.242.313,48
7	- Datar Lebar I	767	2,50	2,5	57	7.324.288,41	2.500.000,00	7.700.000,00	12.003.857,73	239.710.495,31	269.238.641,45
8	- Datar Lebar II	642	7,04	3	40	6.130.629,94	2.500.000,00	7.700.000,00	8.423.759,81	239.710.495,31	264.464.885,05
9	- Aur Gading	378	2,08	1	20	3.609.623,23	2.500.000,00	7.700.000,00	4.211.879,90	239.710.495,31	257.731.998,45
VIII	Kecamatan Padang Gucl Hilir	4.616		19,7	389						
1	- Gunung Kaya	682	8,50	0,1	57	6.512.600,65	2.500.000,00	7.700.000,00	12.003.857,73	239.710.495,31	268.426.953,68
2	- Ulak Agung	513	33,00	0,1	56	4.898.774,39	2.500.000,00	7.700.000,00	11.793.263,73	239.710.495,31	266.602.533,43
3	- Air Kering I	498	6,50	1,5	39	4.755.535,37	2.500.000,00	7.700.000,00	8.213.185,81	239.710.495,31	262.879.196,49
4	- Telang Padang	590	5,50	1	60	5.634.068,01	2.500.000,00	7.700.000,00	12.635.639,71	239.710.495,31	268.180.203,03

1	2	3	4	5	6	7	8	8	9	10	11
5	- Talang Jawi I	460	17,50	4	40	4.392.663,19	2.500.000,00	7.700.000,00	8.423.759,81	239.710.495,31	262.726.918,31
6	- Talang Jawi II	507	8,50	2,5	28	4.841.478,78	2.500.000,00	7.700.000,00	5.896.631,88	239.710.495,31	260.648.605,96
7	- Talang Besar	463	6,50	4,5	39	4.421.311,00	2.500.000,00	7.700.000,00	8.213.165,81	239.710.495,31	262.544.972,12
8	- Pulau Pangjung	405	9,50	4	30	3.867.453,46	2.500.000,00	7.700.000,00	6.317.819,86	239.710.495,31	260.095.768,63
9	- Ai Kering II	498	8,90	2	40	4.755.535,37	2.500.000,00	7.700.000,00	8.423.759,81	239.710.495,31	263.089.790,49
IX	Kecamatan Tanjung Kemuning	14.041		63,6	794						
1	- Beriang Tinggi	1023	2,96	9	77	9.768.900,97	2.500.000,00	9.600.000,00	16.215.737,63	239.710.495,31	277.795.133,91
2	- Tanjung Bulan	1073	3,73	5	70	10.246.364,36	2.500.000,00	7.700.000,00	14.741.579,66	239.710.495,31	274.898.439,34
3	- Padang Leban	1331	3,04	4	55	12.710.075,46	2.500.000,00	7.700.000,00	11.582.669,73	239.710.495,31	274.203.240,51
4	- Tinggi Ari	816	3,17	3	40	7.782.653,27	2.500.000,00	7.700.000,00	8.423.759,81	239.710.495,31	266.116.908,39
5	- Aur Ringit	940	2,41	2,5	63	8.976.311,75	2.500.000,00	7.700.000,00	13.267.421,70	239.710.495,31	272.154.228,75
6	- Selika I	322	4,86	1,5	29	3.074.864,24	2.500.000,00	7.700.000,00	6.107.225,86	239.710.495,31	259.092.585,41
7	- Pelajaran I	672	3,68	1,5	40	6.417.107,97	2.500.000,00	7.700.000,00	8.423.759,81	239.710.495,31	264.751.363,09
8	- Sulauwangi	671	4,70	7	27	6.407.558,70	2.500.000,00	9.600.000,00	5.686.037,87	239.710.495,31	263.904.091,88
9	- Padang Kedondong	527	2,71	4	52	5.032.464,14	2.500.000,00	7.700.000,00	10.950.887,75	239.710.495,31	265.893.847,20
10	- Selika II	506	2,91	2,5	17	4.831.929,51	2.500.000,00	7.700.000,00	3.580.097,92	239.710.495,31	258.322.522,74
11	- Pelajaran II	662	3,73	2	29	6.321.615,29	2.500.000,00	7.700.000,00	6.107.225,86	239.710.495,31	262.339.336,46
12	- Padang Tinggi	351	2,70	5	42	3.351.793,00	2.500.000,00	7.700.000,00	8.844.947,80	239.710.495,31	262.107.236,11
13	- Tanjung Kemuning I	450	2,22	0,5	31	4.297.170,52	2.500.000,00	7.700.000,00	6.528.413,85	239.710.495,31	260.736.079,68
14	- Tanjung Kemuning II	690	2,34	0,5	48	6.588.994,79	2.500.000,00	7.700.000,00	10.108.511,77	239.710.495,31	266.608.001,87
15	- Tanjung Kemuning III	756	2,48	0	5	7.219.246,47	2.500.000,00	7.700.000,00	1.052.969,98	239.710.495,31	258.182.711,75
16	- Tanjung Aur I	730	2,24	3	29	6.970.965,50	2.500.000,00	7.700.000,00	6.107.225,86	239.710.495,31	262.988.686,67
17	- Tanjung Aur II	514	2,08	3	18	4.908.323,66	2.500.000,00	7.700.000,00	3.790.691,91	239.710.495,31	258.609.510,88
18	- Tanjung Iman I	534	6,75	3,5	39	5.099.309,01	2.500.000,00	7.700.000,00	8.213.165,81	239.710.495,31	263.222.970,13
19	- Tanjung Iman II	778	8,13	3,5	35	7.429.330,36	2.500.000,00	7.700.000,00	7.370.789,83	239.710.495,31	264.710.615,50
20	- Selika III	696	6,04	2,5	48	6.646.290,40	2.500.000,00	7.700.000,00	10.108.511,77	239.710.495,31	266.665.297,48
X	Kecamatan Padang Gucl Hulu	8.379		12,33	622						
1	- Pagar Gunung	818	1,99	2	55	7.811.301,07	2.500.000,00	7.700.000,00	11.582.669,73	239.710.495,31	269.304.466,12
2	- Cokoh Betung	656	0,96	1,5	36	6.264.319,69	2.500.000,00	7.700.000,00	7.581.383,83	239.710.495,31	263.756.198,82
3	- Pagar Alam	877	2,59	2,5	38	8.374.707,87	2.500.000,00	7.700.000,00	8.002.571,82	239.710.495,31	266.287.775,00
4	- Manau Sembilan I	939	85,35	0,7	69	8.966.762,48	5.400.000,00	7.700.000,00	14.530.985,67	239.710.495,31	276.308.243,45
5	- Manau Sembilan II	1061	1,63	1,63	83	10.131.773,15	2.500.000,00	7.700.000,00	17.479.301,80	239.710.495,31	277.521.570,06
6	- Bungin Tambun I	1150	158,16	0,5	10	10.981.657,99	7.160.796,70	7.700.000,00	21.269.993,51	239.710.495,31	286.822.943,52
7	- Bungin Tambun II	957	1,93	0,5	74	9.138.649,30	2.500.000,00	7.700.000,00	15.583.955,64	239.710.495,31	274.633.100,25
8	- Bungin Tambun III	602	1,00	0,5	37	5.748.659,22	2.500.000,00	7.700.000,00	7.791.977,82	239.710.495,31	263.451.132,36
9	- Naga Rantai	818	5,43	0,5	85	7.811.301,07	2.500.000,00	7.700.000,00	17.900.489,59	239.710.495,31	275.622.285,97

1	2	3	4	5	6	7	8	8	9	10	11
10	- Margo Mulyo	228	1,95	1	19	2.177.233,06	2.500.000,00	7.700.000,00	4.001.285,91	239.710.495,31	256.089.014,28
11	- Jati Mulyo	273	110,57	1	25	2.606.950,11	5.400.000,00	7.700.000,00	5.264.649,88	239.710.495,31	260.682.295,30
XI	Kecamatan Sernidang Gumay	7.308		34,54	407						
1	- Tanjung Harapan	548	19,04	6	21	5.232.998,76	2.500.000,00	7.700.000,00	4.422.473,90	239.710.495,31	259.565.967,97
2	- Nusuk	875	8,01	3	24	8.355.609,34	2.500.000,00	7.700.000,00	5.054.255,88	239.710.495,31	263.320.360,53
3	- Awat Mata	700	8,72	4	43	6.684.487,47	2.500.000,00	7.700.000,00	9.055.541,79	239.710.495,31	265.650.524,57
4	- Padang Panjang	460	5,00	3	19	4.392.663,19	2.500.000,00	7.700.000,00	4.001.285,91	239.710.495,31	258.304.444,41
5	- Lubuk Gung	262	1,09	1	7	2.501.908,17	2.500.000,00	7.700.000,00	1.474.157,97	239.710.495,31	253.886.561,44
6	- Gunung Tiga I	356	9,09	2	19	3.399.539,34	2.500.000,00	7.700.000,00	4.001.285,91	239.710.495,31	257.311.320,58
7	- Gunung Tiga II	323	11,50	3	38	3.084.413,50	2.500.000,00	7.700.000,00	8.002.571,82	239.710.495,31	260.997.480,63
8	- Karang Dapo	635	10,62	2,5	56	6.063.785,06	2.500.000,00	7.700.000,00	11.793.263,73	239.710.495,31	267.767.544,10
9	- Bunga Melur	861	3,99	6	84	8.221.919,59	2.500.000,00	7.700.000,00	17.689.895,59	239.710.495,31	275.822.310,49
10	- Suka Merindu	425	4,19	0,5	27	4.058.438,82	2.500.000,00	7.700.000,00	5.686.037,87	239.710.495,31	259.654.972,00
11	- Miasria baru	331	1,06	0,2	18	3.160.807,65	2.500.000,00	7.700.000,00	3.790.691,91	239.710.495,31	256.861.994,87
12	- Mentring I	550	6,45	0,34	24	5.252.097,30	2.500.000,00	7.700.000,00	5.054.255,88	239.710.495,31	260.216.848,49
13	- Cahaya Bathin	982	7,78	3	27	9.377.380,99	2.500.000,00	7.700.000,00	5.686.037,87	239.710.495,31	264.973.914,19
XII	Kecamatan Tetap	6.738		34,7	394						
1	- Sukaraja	686	4,00	1,9	21	6.550.797,72	2.500.000,00	7.700.000,00	4.422.473,90	239.710.495,31	260.883.766,93
2	- Padang Binjai	632	2,50	1,7	13	6.035.137,26	2.500.000,00	7.700.000,00	2.737.721,94	239.710.495,31	258.683.354,51
3	- Kasuk Baru	723	2,20	1,1	28	6.904.120,63	2.500.000,00	7.700.000,00	5.896.631,86	239.710.495,31	262.711.247,80
4	- Muara Tetap	587	1,50	0,6	24	5.605.420,21	2.500.000,00	7.700.000,00	5.054.255,88	239.710.495,31	260.570.171,40
5	- Pagar Dewa	233	3,30	0,1	16	2.224.979,40	2.500.000,00	7.700.000,00	3.369.803,92	239.710.495,31	255.504.978,63
6	- Tanjung Dalam	497	16,90	4,7	36	4.745.986,10	2.500.000,00	7.700.000,00	8.002.571,82	239.710.495,31	262.659.053,23
7	- Kepahyang	435	3,00	5,7	32	4.153.931,50	2.500.000,00	7.700.000,00	6.739.007,85	239.710.495,31	260.803.434,65
8	- Babat	772	5,00	5,7	57	7.372.034,75	2.500.000,00	9.600.000,00	12.003.857,73	239.710.495,31	271.186.387,79
9	- Tanjung Agung	633	30,00	7	67	7.954.540,09	2.500.000,00	9.600.000,00	18.321.677,58	239.710.495,31	278.086.712,98
10	- Cucupan	334	7,00	0,8	22	3.189.455,45	2.500.000,00	7.700.000,00	4.633.067,89	239.710.495,31	257.733.018,65
11	- Tanjung Bunga	489	8,40	1,8	26	4.669.591,96	2.500.000,00	7.700.000,00	5.896.631,86	239.710.495,31	260.476.719,14
12	- Sukabanjar	517	3,60	2,6	26	4.936.971,48	2.500.000,00	7.700.000,00	5.896.631,86	239.710.495,31	260.744.098,64
XIII	Kecamatan Nasal	18.369		146,5	1401						
1	- Tanjung Betuah	557	1,50	3	32	5.318.942,17	2.500.000,00	7.700.000,00	6.739.007,85	239.710.495,31	261.968.445,33
2	- Gedung Menung	342	1,30	1,5	17	3.265.849,59	2.500.000,00	7.700.000,00	3.580.097,92	239.710.495,31	256.756.442,82
3	- Ulak Pandan	2.326	6,00	0,5	98	22.211.596,94	2.500.000,00	7.700.000,00	20.638.211,53	239.710.495,31	292.760.303,77
4	- Marpas	2.799	2,80	3,5	114	26.728.400,61	2.500.000,00	7.700.000,00	24.007.715,45	239.710.495,31	300.646.611,37
5	- Air Palawan	1.409	24,00	13	142	13.454.918,35	2.500.000,00	12.241.195,00	29.904.347,31	239.710.495,31	297.810.955,98

1	2	3	4	5	6	7	8	8	9	10	11
6	- Muara Dua	1.139	166,60	17	12	10.876.616,04	7.160.796,70	12.241.195,00	25.481.873,42	239.710.495,31	295.470.976,47
7	- Bukit Indah	812	14,30	10	103	7.754.005,47	2.500.000,00	9.600.000,00	21.691.181,50	239.710.495,31	281.255.682,28
8	- Suku Tiga	622	7,60	3	52	5.939.644,58	2.500.000,00	7.700.000,00	10.950.887,75	239.710.495,31	266.801.027,64
9	- Tebing Rambutan	1.540	6,00	10	100	14.705.872,43	2.500.000,00	9.600.000,00	21.059.399,52	239.710.495,31	287.575.767,26
10	- Batu Lungur	1.200	3,20	4	117	11.459.121,38	2.500.000,00	7.700.000,00	24.639.497,44	239.710.495,31	286.009.114,13
11	- Sumber Harapan	1.214	85,70	17	153	11.592.811,13	5.400.000,00	12.241.195,00	32.220.881,26	239.710.495,31	301.165.382,70
12	- Suka Jaya	637	25,30	17	49	6.082.883,60	2.500.000,00	12.241.195,00	10.319.105,76	239.710.495,31	270.853.678,67
13	- Pasar Baru	792	1,90	4	28	7.563.020,11	2.500.000,00	7.700.000,00	5.896.631,86	239.710.495,31	263.370.147,28
14	- Tri Jaya	763	13,50	15	84	7.286.091,34	2.500.000,00	12.241.195,00	17.689.895,59	239.710.495,31	279.427.677,25
15	- Al-Batang	1.247	12,80	5	125	11.907.936,96	2.500.000,00	7.700.000,00	26.324.249,40	239.710.495,31	288.142.681,67
16	- Sinar Banten	417	20,00	6	24	3.982.044,68	2.500.000,00	7.700.000,00	5.054.255,88	239.710.495,31	258.946.795,87
17	- Pasar Jum'at	553	127,70	17	42	5.280.745,10	7.160.796,70	12.241.195,00	8.844.947,80	239.710.495,31	273.238.179,91
XIV	Kecamatan Maje	14.588		94	1008						
1	- Parda Suka	1.144	11,89	4	33	10.924.362,38	2.500.000,00	7.700.000,00	6.949.601,84	239.710.495,31	267.784.459,53
2	- Air Long	324	23,78	2	21	3.093.962,77	2.500.000,00	7.700.000,00	4.422.473,90	239.710.495,31	257.426.931,98
3	- Linau	845	13,14	2	66	8.069.131,30	2.500.000,00	7.700.000,00	13.899.203,68	239.710.495,31	271.878.830,29
4	- Way Hawang	744	3,13	3	52	7.104.655,25	2.500.000,00	7.700.000,00	10.950.887,75	239.710.495,31	267.966.038,31
5	- Tanjung Baru	1.088	13,77	5	25	10.389.603,38	2.500.000,00	7.700.000,00	5.264.849,88	239.710.495,31	265.564.948,57
6	- Penyandingan	231	20,02	11	8	2.205.880,87	2.500.000,00	9.600.000,00	1.684.751,96	239.710.495,31	255.701.128,14
7	- Tanjung Aur	1.070	40,05	11	66	10.217.716,56	2.500.000,00	9.600.000,00	13.899.203,68	239.710.495,31	275.927.415,55
8	- Kedataran	1.785	46,93	10	119	17.045.443,05	2.500.000,00	9.600.000,00	25.060.685,43	239.710.495,31	293.916.623,78
9	- Tanjung Ganti	244	4,38	10	14	2.330.021,35	2.500.000,00	9.600.000,00	2.948.315,93	239.710.495,31	257.088.832,59
10	- Benteng Harapan	632	7,51	1	58	6.035.137,26	2.500.000,00	7.700.000,00	12.214.451,72	239.710.495,31	268.160.084,29
11	- Suka Menanti	689	8,76	2	72	6.579.445,52	2.500.000,00	7.700.000,00	15.162.767,65	239.710.495,31	271.652.708,49
12	- Sinar Mulya	1.757	90,73	6	98	16.778.063,55	5.400.000,00	7.700.000,00	20.638.211,53	239.710.495,31	290.226.770,39
13	- Bakal Makmur	415	7,51	2	18	3.962.946,14	2.500.000,00	7.700.000,00	3.790.691,91	239.710.495,31	257.664.133,37
14	- Muara Jaya	235	6,26	2	38	2.244.077,94	2.500.000,00	7.700.000,00	8.002.571,82	239.710.495,31	260.157.145,06
15	- Tanjung Agung	774	9,39	4	79	7.391.133,29	2.500.000,00	7.700.000,00	16.636.925,62	239.710.495,31	273.938.554,22
16	- Arga Mulla	604	15,64	5	144	5.767.757,76	2.500.000,00	7.700.000,00	30.325.535,31	239.710.495,31	286.003.788,38
17	- Air Jelatang	278	7,51	10	33	2.654.696,45	2.500.000,00	9.600.000,00	6.949.601,84	239.710.495,31	261.414.793,60
18	- Sumber Harapan	378	19,40	11	14	3.609.623,23	2.500.000,00	9.600.000,00	2.948.315,93	239.710.495,31	258.368.434,48
19	- Tanjung Beringin	1.351	11,28	4	50	12.901.060,82	2.500.000,00	7.700.000,00	10.529.699,76	239.710.495,31	273.341.255,86
XV	Kecamatan Muara Sahung	8.948		16	550						
1	- Bukit Makmur	1491	39,29	3,5	119	14.237.958,31	2.500.000,00	7.700.000,00	25.060.685,43	239.710.495,31	289.209.139,05
2	- Ulak Bandung	3291	68,41	1	16	31.426.640,38	5.400.000,00	7.700.000,00	33.905.633,22	239.710.495,31	318.142.768,91
3	- Sumber Makmur	485	15,95	4	37	4.631.394,89	2.500.000,00	7.700.000,00	7.791.977,82	239.710.495,31	262.333.868,02

1	2	3	4	5	6	7	8	8	10		9
4	- Tri Tunggal Bhakti	632	11,75	3,5	36	6.035.137,26	2.500.000,00	7.700.000,00	7.581.383,83	239.710.495,31	263.527.016,40
5	- Muara Sahung	1093	11,54	1	83	10.437.349,72	2.500.000,00	7.700.000,00	17.479.301,60	239.710.495,31	277.827.146,63
6	- Ulak Lebar	1537	52,26	0	93	14.677.224,63	2.500.000,00	7.700.000,00	19.585.241,55	239.710.495,31	284.172.961,49
7	- Cinta Makmur	419	50,81	3	21	4.001.143,21	2.500.000,00	7.700.000,00	4.422.473,90	239.710.495,31	258.334.112,42
Jumlah											
TOTAL		133.880	2.368,52	564,87	8.499,00	1.278.455.975	611.382.390	1.534.147.170,00	1.789.838.365,00	46.024.415.099,52	61.138.239.000

Ket :

Luas Wilayah
0,04 - 60,00 : 2.500.000,0
60,01 - 122,00 : 5.400.000,0
122,01 - 166,60 : 7.160.796,7

Jarak
0 - 6 : 7.700.000,0
6,01 - 12 : 9.600.000,0
12,01 - 17 : 12.241.195,0



BUPATI KAUUR,

Hermen Malik
HERMEN MALIK