



BUPATI SOLOK SELATAN
PROVINSI SUMATERA BARAT

PERATURAN BUPATI SOLOK SELATAN

NOMOR 44 TAHUN 2018

TENTANG

**PETA PENETAPAN BATAS NAGARI PAKAN RABAA UTARA
KECAMATAN KOTO PARIK GADANG DIATEH KABUPATEN SOLOK SELATAN**

DENGAN RAHMAT TUHAN YANG MAHA ESA,

BUPATI SOLOK SELATAN,

- Menimbang** :
- a. bahwa berdasarkan ketentuan Pasal 9 Ayat (3) Peraturan Menteri Dalam Negeri Nomor 45 Tahun 2016 tentang Pedoman Penetapan dan Penegasan Batas Desa, yang menyatakan bahwa batas desa hasil penetapan, penegasan dan pengesahan ditetapkan oleh Bupati dengan Peraturan Bupati;
 - b. bahwa dalam rangka tertib administrasi Pemerintahan dan kepastian hukum di wilayah Kabupaten Solok Selatan terhadap batas wilayah suatu Nagari, telah di selenggarakan penetapan batas Nagari Pakan Rabaa Utara Kecamatan Koto Parik Gadang Diateh Kabupaten Solok Selatan;
 - c. bahwa berdasarkan pertimbangan sebagaimana dimaksud pada huruf a dan huruf b, perlu menetapkan Peta Penetapan Batas Nagari Pakan Rabaa Utara Kecamatan Koto Parik Gadang Diateh Kabupaten Solok Selatan, dengan Peraturan Bupati.
- Mengingat** :
1. Undang-Undang Nomor 38 Tahun 2003 tentang Pembentukan Kabupaten Dharmasraya, Kabupaten Solok Selatan, dan Kabupaten Pasaman Barat di Provinsi Sumatera Barat (Lembaran Negara Republik Indonesia Tahun 2003 Nomor 153, Tambahan Lembaran Negara Republik Indonesia Nomor 4348);
 2. Undang-Undang Nomor 4 Tahun 2011 tentang Informasi Geospasial (Lembaran Negara Republik Indonesia Tahun 2011 nomor 49, Tambahan Lembaran Negara Republik Indonesia Nomor 5214);
 3. Undang - Undang Nomor 12 Tahun 2011 tentang Pembentukan Peraturan Perundang - Undangan (Lembaran Negara Republik Indonesia Tahun 2011 Nomor 82, Tambahan Lembaran Negara Republik Indonesia Nomor 5234);

4. Undang-Undang Nomor 6 Tahun 2014 tentang Desa (Lembaran Negara Republik Indonesia Tahun 2014 Nomor 7, Tambahan Lembaran Negara Republik Indonesia Nomor 5495);
5. Undang-Undang Nomor 23 Tahun 2014 tentang Pemerintahan Daerah (Lembaran Negara Republik Indonesia Tahun 2014 Nomor 244, Tambahan Lembaran Negara Republik Indonesia Nomor 5587) dengan sebagaimana telah diubah beberapa kali terakhir dengan Undang-Undang Nomor 9 Tahun 2015 tentang Perubahan kedua atas Undang-Undang Nomor 23 Tahun 2014 tentang Pemerintahan Daerah (Lembaran Negara Republik Indonesia Tahun 2015 Nomor 58, Tambahan Lembaran Negara Republik Indonesia Nomor 5679);
6. Peraturan Pemerintah Nomor 43 Tahun 2014 tentang Peraturan Pelaksanaan undang-undang nomor 6 Tahun 2014 tentang Desa (Lembaran Negara Republik Indonesia Tahun 2014 nomor 123, Tambahan Lembaran Negara Republik Indonesia nomor 5539), Sebagaimana telah di ubah dengan Peraturan Pemerintah Nomor 47 Tahun 2015 tentang Perubahan Atas Peraturan Pemerintah Nomor 43 Tahun 2014 tentang Peraturan Pelaksana Undang-Undang Nomor 6 Tahun 2014 tentang Desa (Lembaran Negara Republik Indonesia Tahun 2015 Nomor 157, Tambahan Lembaran Negara Republik Indonesia Nomor 5717);
7. Peraturan Menteri Dalam Negeri Nomor 76 Tahun 2012 tentang Pedoman Penegasan Batas Daerah (Berita Negara Republik Indonesia Tahun 2006 Nomor 1252);
8. Peraturan Menteri Dalam Negeri Nomor 80 Tahun 2015 tentang Pembentukan Produk Hukum Daerah;
9. Peraturan Menteri Dalam Negeri Nomor 45 Tahun 2016 tentang Pedoman Penetapan dan Penegasan Batas Desa (Berita Negara Republik Indonesia Tahun 2016 Nomor 1038);
10. Peraturan Daerah Nomor 11 tahun 2016 tentang Pemerintahan Nagari;
11. Peraturan Bupati Solok Selatan Nomor 10 tahun 2017 tentang Pedoman Penetapan dan Penegasan Batas Nagari di Kabupaten Solok Selatan.

MEMUTUSKAN:

Menetapkan : PERATURAN BUPATI TENTANG PETA PENETAPAN BATAS NAGARI PAKAN RABAA UTARA KECAMATAN KOTO PARIK GADANG DIATEH KABUPATEN SOLOK SELATAN.

BAB I
KETENTUAN UMUM
Pasal 1

Dalam Peraturan Bupati ini, yang dimaksud dengan:

1. Daerah adalah Kabupaten Solok Selatan;
2. Pemerintah Daerah adalah Kepala Daerah sebagai unsur penyelenggara Pemerintahan Daerah yang memimpin pelaksanaan urusan Pemerintahan yang menjadi kewenangan Daerah Otonom;
3. Bupati adalah Bupati Kabupaten Solok Selatan;
4. Kecamatan adalah wilayah kerja Camat sebagai Perangkat Daerah Kabupaten Solok Selatan;
5. Nagari adalah ketentuan masyarakat hukum yang memiliki batas-batas wilayah yang berwenang untuk mengatur urusan pemerintahan dan mengurus kepentingan masyarakat setempat, hak asal usul, dan/atau hak tradisional yang diakui dan dihormati dalam sistem pemerintahan Negara Republik Indonesia. Adat istiadat setempat yang diakui dan dihormati dalam sistem Pemerintahan Negara Kesatuan Republik Indonesia dan berada di Kabupaten Solok Selatan;
6. Batas adalah tanda pemisah antara Nagari yang bersebelahan baik berupa batas alam, maupun batas buatan;
7. Batas Alam adalah unsur-unsur alami seperti gunung, sungai, pantai, danau, dan sebagainya yang dinyatakan atau ditetapkan sebagai batas nagari;
8. Batas Buatan adalah unsur-unsur buatan manusia seperti pilar batas, jalan, rel kereta api, saluran irigasi dan sebagainya yang dinyatakan atau ditetapkan sebagai batas nagari;
9. Batas Nagari adalah batas wilayah yurisdiksi pemisah wilayah penyelenggaraan urusan pemerintahan yang menjadi kewenangan suatu Nagari dengan Nagari lain;
10. Penetapan Batas Nagari adalah Proses Penetapan Batas Nagari secara kartometrik di atas suatu peta dasar yang disepakati;
11. Penegasan Batas Nagari adalah proses pelacakan di lapangan dengan memberikan tanda batas nagari berdasarkan tanda hasil penetapan;
12. Peta Dasar adalah peta yang menyajikan unsur-unsur alam dan/atau buatan manusia, yang berada dipermukaan bumi digambarkan pada suatu bidang datar dengan skala, penomoran, proyeksi dan georeferensi tertentu;
13. Penataan adalah suatu kegiatan perbaikan, penyesuaian dan penyempurnaan batas-batas nagari;
14. Skala adalah perbandingan ukuran jarak suatu unsur diatas peta dengan jarak unsur di muka bumi dan dinyatakan dengan besaran perbandingan;
15. Peta Nagari adalah peta yang menyajikan semua unsur Batas Nagari yang telah ditegaskan dan unsur lainnya, seperti pilar batas, garis batas, toponimi perairan dan transportasi;
16. Peta Batas Nagari adalah peta detail yang menyajikan koridor batas yang telah ditegaskan sepanjang garis batas;
17. Titik Kartometrik selanjutnya disingkat TK adalah titik penanda batas antara dua atau lebih wilayah desa dengan koordinat yang diperoleh dari pengukuran diatas peta;

FF

18. Prinsip-prinsip Geodesi adalah suatu tata cara atau metode pengambilan data ukuran menggunakan peralatan survey, baik data pengukuran posisi mendatar maupun data pengukuran posisi vertikal, termasuk metode perhitungan dan metode penyajian informasi.

Pasal 2

Maksud penetapan batas Nagari Pakan Rabaa Utara Kecamatan Koto Parik Gadang Diateh mewujudkan tertib administrasi pemerintahan dan kepastian hukum terhadap batas Nagari Pakan Rabaa Utara Kecamatan Koto Parik Gadang Diateh.

Pasal 3

Tujuan penetapan batas Nagari Pakan Rabaa Utara Kecamatan Koto Parik Gadang Diateh adalah:

- a. Mewujudkan kepastian hukum tentang batas Nagari Pakan Rabaa Utara Kecamatan Koto Parik Gadang Diateh;
- b. Mewujudkan tertib administrasi pemerintahan Nagari Pakan Rabaa Utara Kecamatan Koto Parik Gadang Diateh; dan
- c. Menetapkan batas Nagari Pakan Rabaa Utara Kecamatan Koto Parik Gadang Diateh.

BAB II

RUANG LINGKUP

Pasal 4

Ruang lingkup dalam Peraturan Bupati ini, mengatur tentang peta penetapan dan penegasan batas Nagari Pakan Rabaa Utara Kecamatan Koto Parik Gadang Diateh.

BAB III

BATAS NAGARI PAKAN RABAA UTARA KECAMATAN KOTO PARIK GADANG DIATEH

Pasal 5

- (1) Batas Nagari Pakan Rabaa Utara Kecamatan Koto Parik Gadang Diateh sebagai berikut:
 - a. batas utara : Nagari Pakan Rabaa Utara Duo;
 - b. batas timur : Nagari Pakan Rabaa Timur;
 - c. batas Selatan : Nagari Balun Pakan Rabaa Tengah; dan
 - d. batas barat : Nagari Surantih Kecamatan Sutera, Nagari Kambang Utara, dan Nagari Kambang Kecamatan Lengayang Kabupaten Pesisir Selatan.
- (2) Batas Nagari Pakan Rabaa Utara sebagaimana dimaksud pada ayat (1) telah ditetapkan dengan koordinat titik kartometrik batas nagari sebagai berikut:
 - a. Dimulai dari Bukit Rampung di TK 052 (TK 13.11.03.2002-03.2003-03.2006-052) dengan Koordinat $100^{\circ}57'26.11''$ BT, $-1^{\circ}19'36.87''$ LS; menuju Bukit Rampung di TK 051 (TK 13.11.03.2002-03.2003-051) dengan Koordinat $100^{\circ}57'49.71''$ BT, $-1^{\circ}20'12.16''$ LS;
 - b. Dari TK 13.11.03.2002-03.2003-051, selanjutnya menuju Bukit Kampung Durian di TK 050 (TK 13.11.03.2002-03.2003-03.2003-050) dengan Koordinat $100^{\circ}58'48.80''$ BT, $-1^{\circ}21'24.51''$ LS; selanjutnya menuju PBU 002

(PBU 002.13.11.03.2002-03.2004), selanjutnya menuju Bukit Kajai di TK 049 (TK 13.11.03.2002-03.2003-03.2007-049) dengan Koordinat $100^{\circ}59'31.81''$ BT, $-1^{\circ}22'13.64''$ LS;

- c. Dari TK 13.11.03.2002-03.2003-03.2007-049, selanjutnya menuju Plang Batas di TK 062 (TK 13.11.03.2003-03.2007-062) dengan Koordinat $100^{\circ}58'50.42''$ BT, $-1^{\circ}22'43.45''$ LS; selanjutnya menuju Kaki Bukit Ladang Durian Garak di TK 063 (TK 13.11.03.2003-03.2007-063) dengan Koordinat $100^{\circ}58'48.49''$ BT, $-1^{\circ}22'45.86''$ LS;
- d. Dari TK 13.11.03.2003-03.2007-063, selanjutnya menuju Bukit Ladang Durian Garak di TK 064 (TK 13.11.03.2003-03.2007-064) dengan Koordinat $100^{\circ}57'38.02''$ BT, $-1^{\circ}23'28.32''$ LS; selanjutnya menuju Bukit Barisan di TK 065 (TK 13.11.03.2003-03.2007-065) dengan Koordinat $100^{\circ}56'13.38''$ BT, $-1^{\circ}25'3.15''$ LS;
- e. Dari TK 13.11.03.2003-03.2007-065, selanjutnya menuju Bukit Barisan di TK 055 (TK 13.11.03.2003-03.2006-055) dengan Koordinat $100^{\circ}53'52.33''$ BT, $-1^{\circ}20'0.38''$ LS; selanjutnya menuju Bukit Kongsi 30 di TK 056 (TK 13.11.03.2003-03.2006-056) dengan Koordinat $100^{\circ}55'6.37''$ BT, $-1^{\circ}19'34.43''$ LS;
- f. Dari TK 13.11.03.2003-03.2006-056, selanjutnya menuju Kaki Bukit Kongsi 30 di TK 057 (TK 13.11.03.2003-03.2006-057) dengan Koordinat $100^{\circ}56'32.60''$ BT, $-1^{\circ}19'22.01''$ LS; selanjutnya menuju Batas Tanah Warni di TK 058 (TK 13.11.03.2003-03.2006-058) dengan Koordinat $100^{\circ}56'41.47''$ BT, $-1^{\circ}19'21.95''$ LS;
- g. Dari TK 13.11.03.2003-03.2006-058, selanjutnya menuju Anak Sungai di TK 059 (TK 13.11.03.2003-03.2006-059) dengan Koordinat $100^{\circ}56'48.04''$ BT, $-1^{\circ}19'22.96''$ LS; selanjutnya menuju Punggung Bukit Tuan Marsipin di TK 060 (TK 13.11.03.2003-03.2006-060) dengan Koordinat $100^{\circ}56'55.70''$ BT, $-1^{\circ}19'27.39''$ LS;
- h. Dari TK 13.11.03.2003-03.2006-060, selanjutnya menuju Bukit Kajai/Bukit Batang Pasampan di TK 061 (TK 13.11.03.2003-03.2006-061) dengan Koordinat $100^{\circ}57'0.49''$ BT, $-1^{\circ}19'26.57''$ LS.

- (3) Batas Nagari Pakan Rabaa Utara sebagaimana dimaksud pada ayat (1) dan ayat (2) sebagaimana tercantum dalam Lampiran Peraturan Bupati ini.

BAB IV

KETENTUAN LAIN-LAIN

Pasal 6

- (1) Titik Kartometrik (TK) sebagaimana dimaksud dalam Pasal 5 Ayat (2) bersifat tetap dan tidak berubah akibat perubahan nama Jorong, Nagari dan atau Kecamatan;
- (2) Peta Penetapan dan Penegasan Batas Nagari menentukan batas-batas wilayah Nagari secara administratif sehingga tidak mengubah, mengurangi, menambah atau menghapuskan luasan atau batas-batas Kawasan Tertentu, Hak Atas Tanah, Hak Ulayat dan Hak Adat serta hak-hak lainnya yang ada pada masyarakat;

FF

(3) Batas Nagari dan koordinat batas sebagaimana dimaksud dalam Pasal 5 Ayat (2) tercantum dalam Peta Penetapan dan Penegasan Batas Nagari yang merupakan lampiran dan bagian tidak terpisahkan dari Peraturan Bupati ini.

BAB V

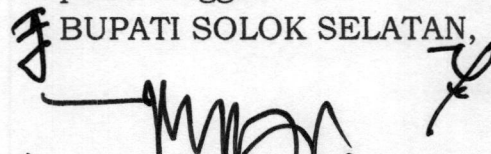
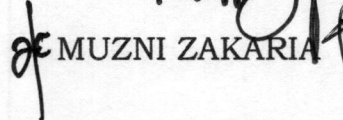
KETENTUAN PENUTUP

Pasal 7

Peraturan Bupati ini mulai berlaku pada tanggal diundangkan.

Agar setiap orang dapat mengetahuinya, memerintahkan pengundangan Peraturan Bupati ini dengan penempatannya dalam Berita Daerah Kabupaten Solok Selatan.

Ditetapkan di Padang Aro
pada tanggal 26 Maret 2018


BUPATI SOLOK SELATAN,

MUZNI ZAKARIA

Diundangkan di Padang Aro
Pada tanggal 26 Maret 2018

SEKRETARIS DAERAH KABUPATEN SOLOK SELATAN,


YULIAN EFI

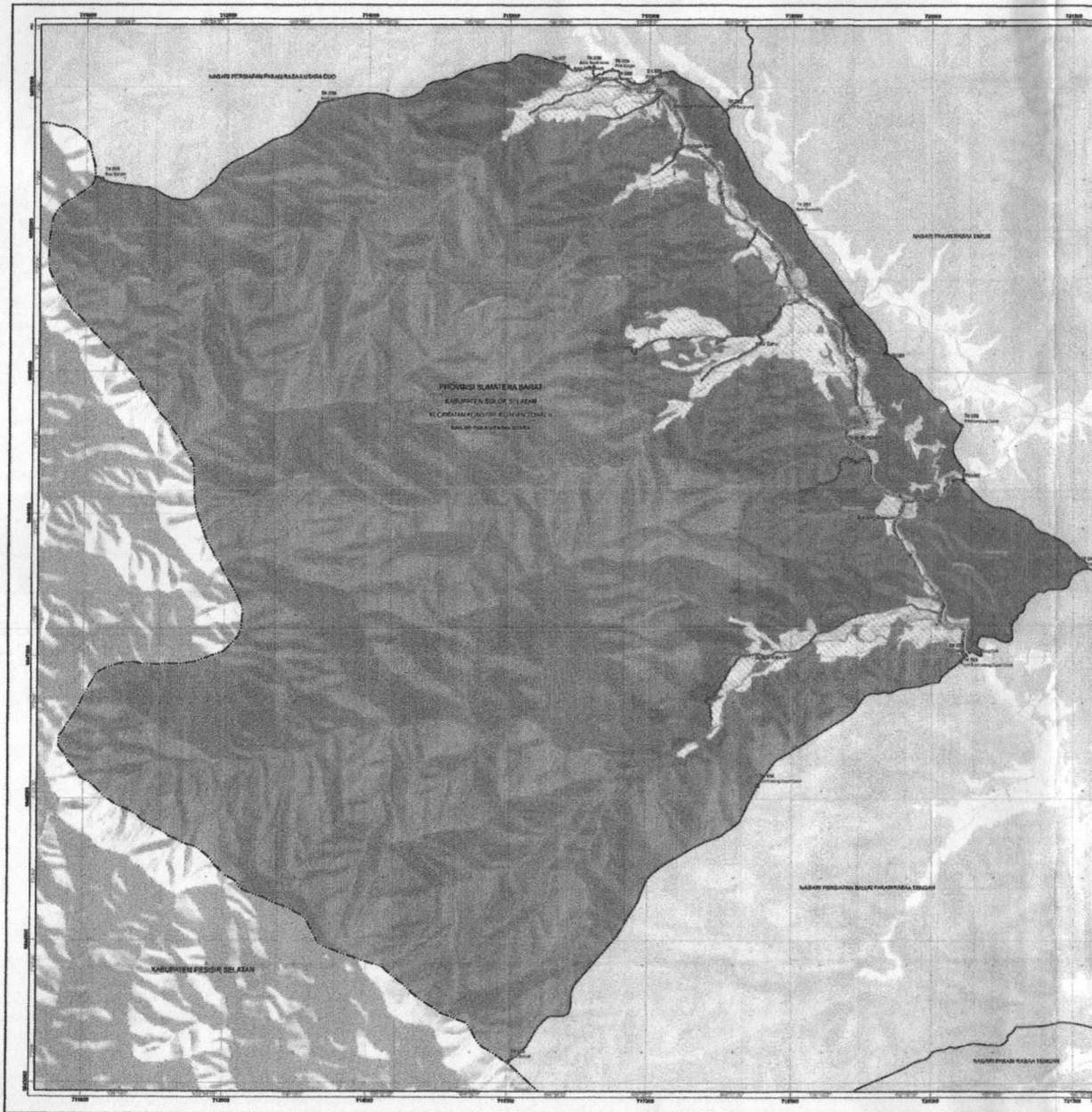
BERITA DAERAH KABUPATEN SOLOK SELATAN TAHUN 2018 NOMOR 44

LAMPIRAN PERATURAN BUPATI SOLOK SELATAN

Nomor : 44 Tahun 2018

Tanggal : 26 Maret 2018

Tentang: Peta Penetapan Batas Nagari Pakan Rabaa Utara Kec. Koto Parik Gadang Diateh Kab. Solok Selatan





**PETA BATAS NAGARI
DI KECAMATAN KOTO PARIK GADANG DIATEH**

Lembar : 13.11.03.2003

**NAGARI PAKAN RABAA
UTARA**

SKALA 1: 15.000



Proyeksi: UTM
Datum: GRS
Datum horizontal: WGS 1984 - Zona 48 E

DIBUAT DAN DICETAK OLEH:

- KETERANGAN**
- ▲ Peta Indeks Nasional
 - Titik Koordinasi
 - Batas Nagari
 - Batas Kecamatan
 - Batas Kabupaten
 - Batas Provinsi
 - Batas Negara
 - Batas Desa
 - Batas Kelurahan
 - Batas Kecamatan
 - Batas Kabupaten
 - Batas Provinsi
 - Batas Negara

Daftar Titik Koordinasi Batas Nagari

No	Nama Titik	Koordinat		Uraian
		X (Easting)	Y (Northing)	
1	Titik 1	485 123 20	10 245 40	Titik Koordinasi
2	Titik 2	485 123 20	10 245 40	Titik Koordinasi
3	Titik 3	485 123 20	10 245 40	Titik Koordinasi
4	Titik 4	485 123 20	10 245 40	Titik Koordinasi
5	Titik 5	485 123 20	10 245 40	Titik Koordinasi
6	Titik 6	485 123 20	10 245 40	Titik Koordinasi
7	Titik 7	485 123 20	10 245 40	Titik Koordinasi
8	Titik 8	485 123 20	10 245 40	Titik Koordinasi
9	Titik 9	485 123 20	10 245 40	Titik Koordinasi
10	Titik 10	485 123 20	10 245 40	Titik Koordinasi

Sumber Data dan Rancangan Peta : - Peta RBI Skala 1:50.000, BKG, tahun 2012
- Peta Raster Jalan dan Sungai hasil interpretasi Citra Satelit Google Earth (Provider dan WebImage-2), tahun akuisisi 2016 - 2017
- Peta Raster Perencanaan tahun hasil interpretasi Citra Satelit Google Earth (Provider dan WebImage-2), tahun akuisisi 2016 - 2017
- Hasil dan data dari DEM IPGAR dengan Spasi 20 meter, tahun pengamatan 2015, pangdahan oleh BIG.
- Data Koordinasi diperoleh dari interpretasi DEM IPGAR dengan interval 10m.
- Penetapan Batas Desa Perdesaif - Kabupaten dan Kecamatan Kabupaten Solok Selatan tahun 2017 - 2018.
- Keputusan Penetapan dan Pengawasan Batas Nagari di Kecamatan Koto Parik Gadang Diateh, Kabupaten Solok Selatan bekerjasama dengan MCA-Indonesia.

Dibuat dan dicetak oleh:
Cetakan: Pemerintah Kabupaten Solok Selatan dan MCA-Indonesia
Peta ini disusun berdasarkan Keputusan Penetapan dan Pengawasan Batas Nagari partisipatif hasil kerjasama antara Pemerintah Kabupaten Solok Selatan dan MCA-Indonesia, tahun 2018.
Dibuat oleh:
H. Muzni Zakaria, S. Eng
Bupati Solok Selatan

BUPATI SOLOK SELATAN

(Handwritten signature)

MUZNI ZAKARIA