



PRESIDEN
REPUBLIK INDONESIA

**LAMPIRAN II
PERATURAN PRESIDEN REPUBLIK INDONESIA
NOMOR 57 TAHUN 2014
TENTANG
RENCANA TATA RUANG PULAU PAPUA**

**PETA RENCANA POLA RUANG
PULAU PAPUA**



PRESIDEN
REPUBLIK INDONESIA

RENCANA POLA RUANG PULAU PAPUA KETERANGAN GAMBAR



ADMINISTRASI

- Ibukota Provinsi
- ⊙ Ibukota Kabupaten/Kota
- Kota Kecamatan
- - - Batas Negara
- - - Batas Provinsi
- - - Batas Kabupaten/Kota
- BLK Batas Landas Kontinen (BLK), telah di ratifikasi
- ZEE Batas Zona Ekonomi Eksklusif (ZEE) Indonesia
- ZEE Batas ZEE Indonesia, perlu kesepakatan
- ZEE Batas ZEE Indonesia, belum di ratifikasi
- BLT Batas Laut Teritorial (BLT)
- Garis Pantai
- Sungai
- Danau/Waduk

KAWASAN LINDUNG

- Jalur Migrasi Penyu
- Jalur Migrasi Paus Sei
- Cagar Alam

- Taman Wisata Alam
- Suaka Margasatwa
- Taman Nasional
- Cagar Alam Laut
- Suaka Margasatwa Laut
- Taman Nasional Laut
- Suaka Alam Perairan
- Taman Wisata Perairan/Taman Wisata Alam Laut
- Hutan Lindung
- Kawasan Bergambut

KAWASAN BUDI DAYA

- Lokasi Kampung Masyarakat Adat
- Kawasan Peruntukan Hutan
- Kawasan Peruntukan Pertanian
- Kawasan Peruntukan Permukiman

- Kawasan Peruntukan Pertambangan Minyak dan/atau Gas Bumi, masih dimungkinkan kawasan peruntukan lainnya dalam rencana tata ruang yang lebih detil
- Kawasan Peruntukan Pertambangan Mineral dan/atau Batubara, masih dimungkinkan kawasan peruntukan lainnya dalam rencana tata ruang yang lebih detil
- Kawasan Bergambut di Kawasan Peruntukan Hutan
- Kawasan Peruntukan Permukiman di Kawasan Peruntukan Hutan
- Kawasan Peruntukan Pertanian di Kawasan Peruntukan Hutan

SEKTOR UNGGULAN

- Sektor Unggulan Pariwisata
- Sektor Unggulan Perikanan



PRESIDEN
REPUBLIK INDONESIA

RENCANA POLA RUANG PULAU PAPUA KETERANGAN GAMBAR

KAWASAN ANDALAN DARAT

- 1 Kawasan Andalan Bintuni
- 2 Kawasan Andalan Fakfak (Bomberai) dan Sekitarnya
- 3 Kawasan Andalan Sorong dan Sekitarnya
- 4 Kawasan Andalan Timika (Tembagapura) dan Sekitarnya
- 5 Kawasan Andalan Biak
- 6 Kawasan Andalan Nabire dan Sekitarnya (Aran Moswaren, dan Legare)
- 7 Kawasan Andalan Merauke dan Sekitarnya
- 8 Kawasan Andalan Mamberamo-Lereh (Jayapura)
- 9 Kawasan Andalan Wamena dan Sekitarnya

KAWASAN ANDALAN LAUT

- 1 Kawasan Andalan Laut Raja Ampat Bintuni
- 2 Kawasan Andalan Laut Teluk Cendrawasih-Biak dan Sekitarnya
- 3 Kawasan Andalan Laut Jayapura-Sarmi

KEDALAMAN LAUT

	0 - 500 m
	500 - 1000 m
	1000 - 3000 m
	3000 - 5000 m
	> 5000 m

SUMBER PETA :

- Peta Dasar Rupa Bumi Indonesia Skala 1:250.000, Badan Informasi Geospasial (BIG), Tahun 2000.
- Peta Batas Negara Kesatuan Republik Indonesia BIG, Tahun 2011.
- Peta Batimetri Skala 1 : 1.000.000, Dinas Hidro-Oseanografi, TNI-AL, Tahun 2006.
- Peta Penunjukkan Kawasan Hutan dan Perairan Provinsi Papua Skala 1:250.000 Berdasarkan SK. 458/Menhut-II/2012 tanggal 15 Agustus 2012, dan Provinsi Papua Barat Berdasarkan Kepmen Kehutanan dan Perkebunan Nomor 891/Kpts-II/1999 tanggal 14 Oktober 1999.
- Peta Kawasan Pertanian, skala 1:1.000.000, Kementerian Pertanian, Tahun 2009.
- Peta Kawasan Peruntukan Pertambangan (KPP), Kementerian Energi dan Sumber Daya Mineral (Kemen ESDM), Tahun 2013.

KETERANGAN PETA :

- Kedalaman informasi peta adalah 1:500.000.
- Peta ini merupakan gambaran sebaran indikatif lokasi pemanfaatan ruang dan tidak dapat digunakan untuk telaahan mikro serta pemberian izin pemanfaatan ruang.
- Peta ini bukan merupakan referensi resmi mengenai garis-garis batas administrasi.
- Garis batas internasional mengacu pada Peta Batas NKRI BIG, Tahun 2011.
- Hasil kajian Tim Teknis RTR Pulau dan hasil analisis Rencana Tata Ruang Wilayah Nasional (RTRWN).



PRESIDEN
REPUBLIK INDONESIA

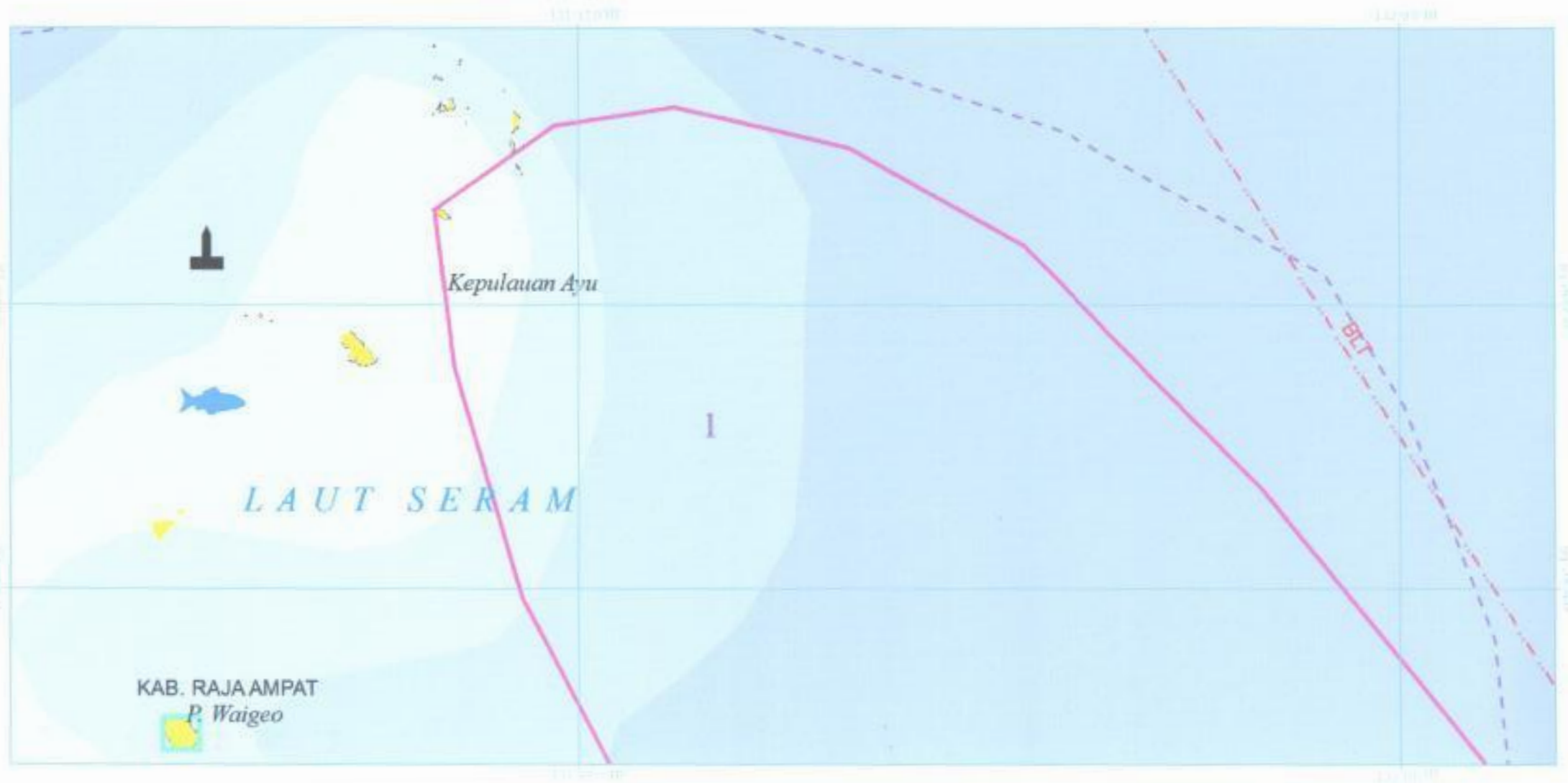
II - 178 - 1





PRESIDEN
REPUBLIK INDONESIA

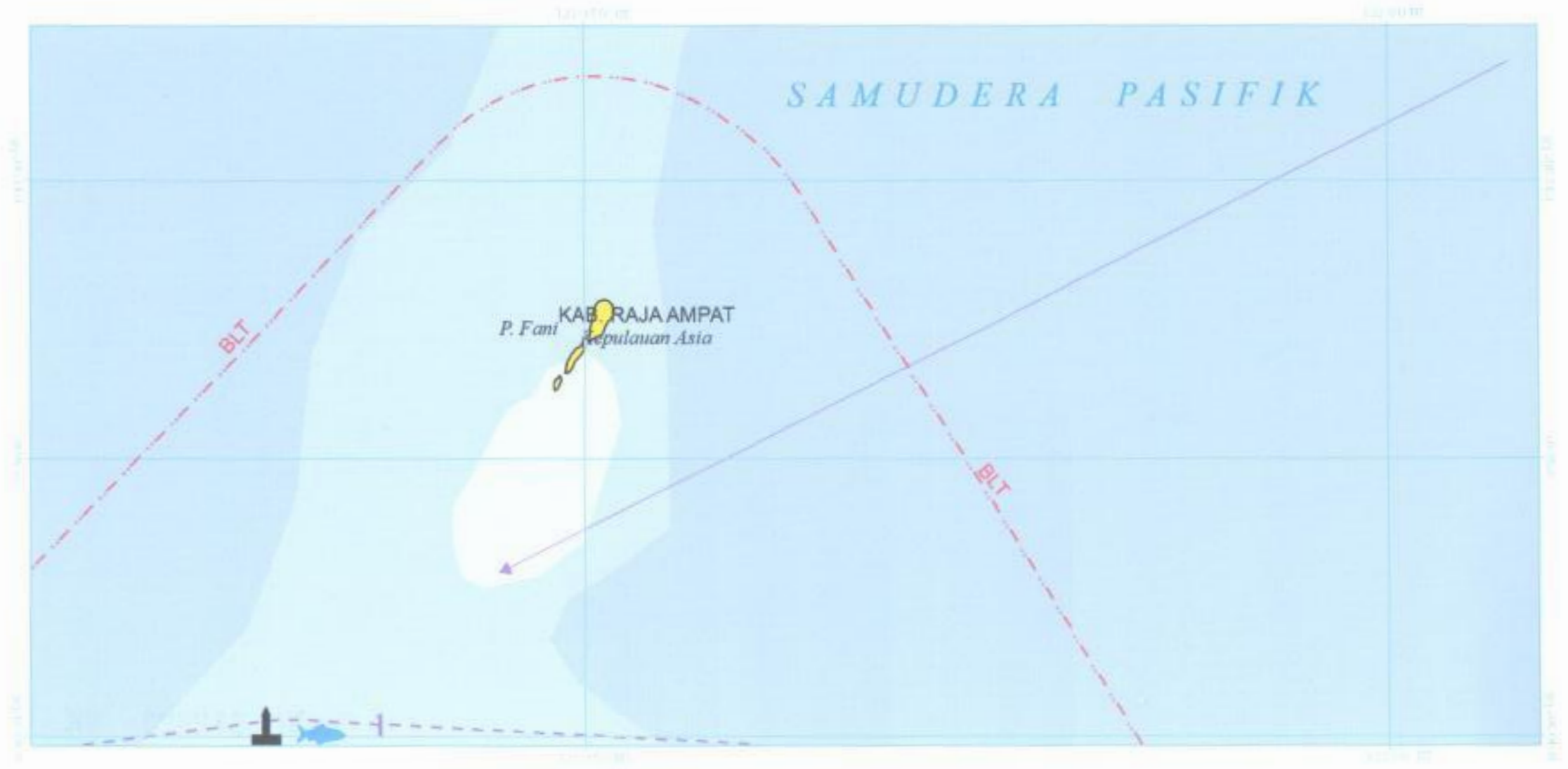
II - 178 - 2





PRESIDEN
REPUBLIK INDONESIA

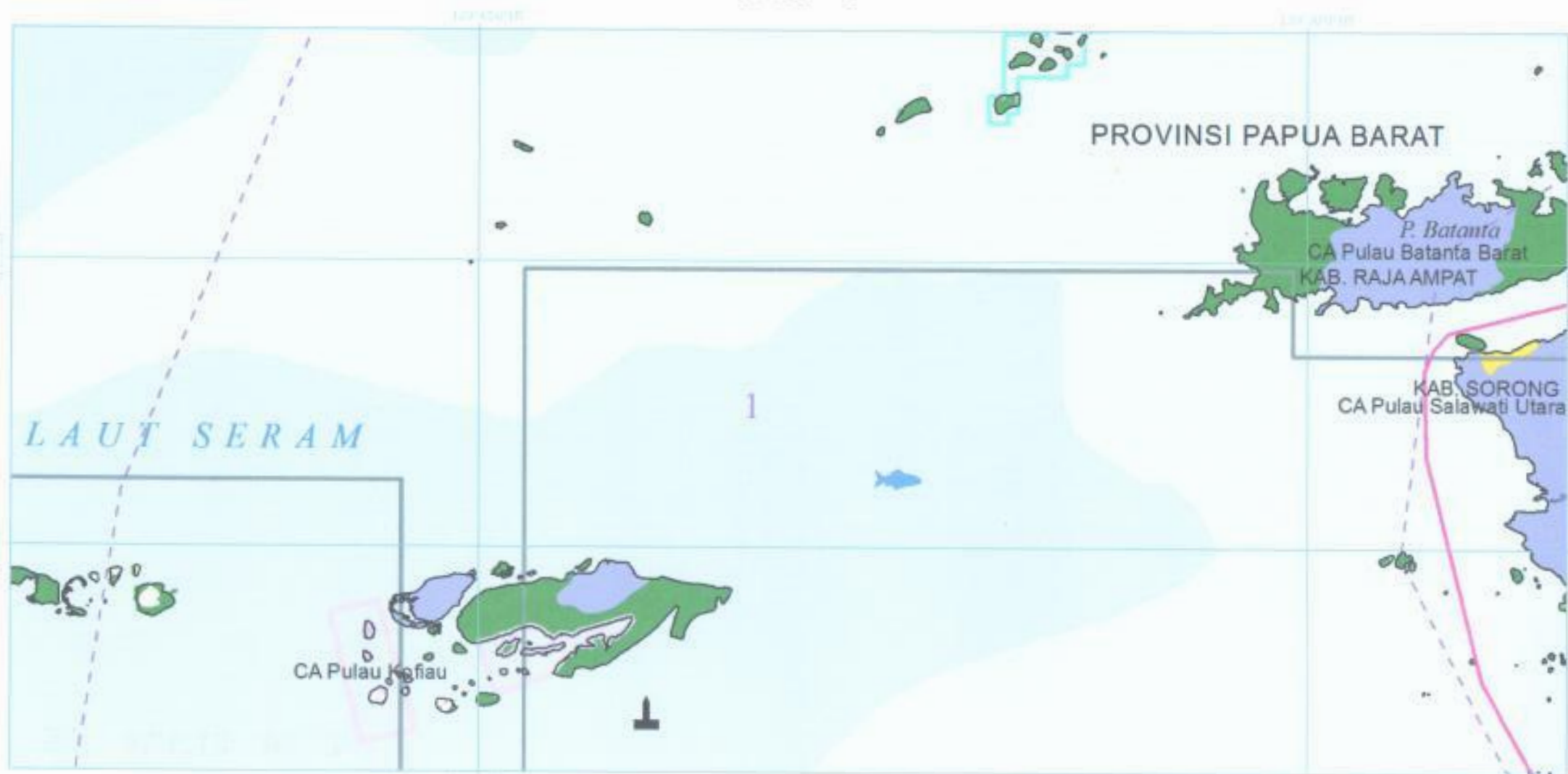
II - 178 - 4





PRESIDEN
REPUBLIK INDONESIA

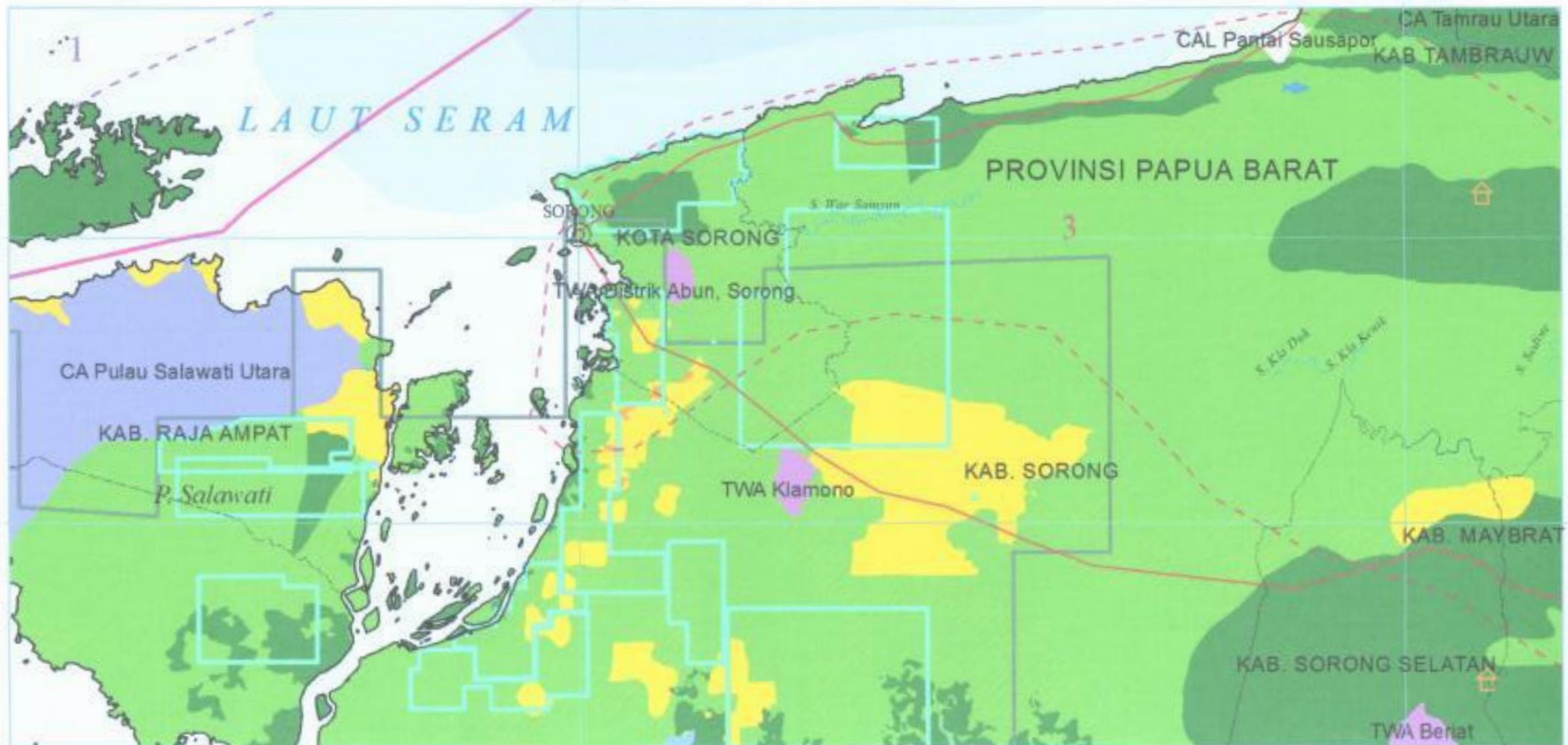
II - 179 - 1





PRESIDEN
REPUBLIK INDONESIA

II - 179 - 2





PRESIDEN
REPUBLIK INDONESIA

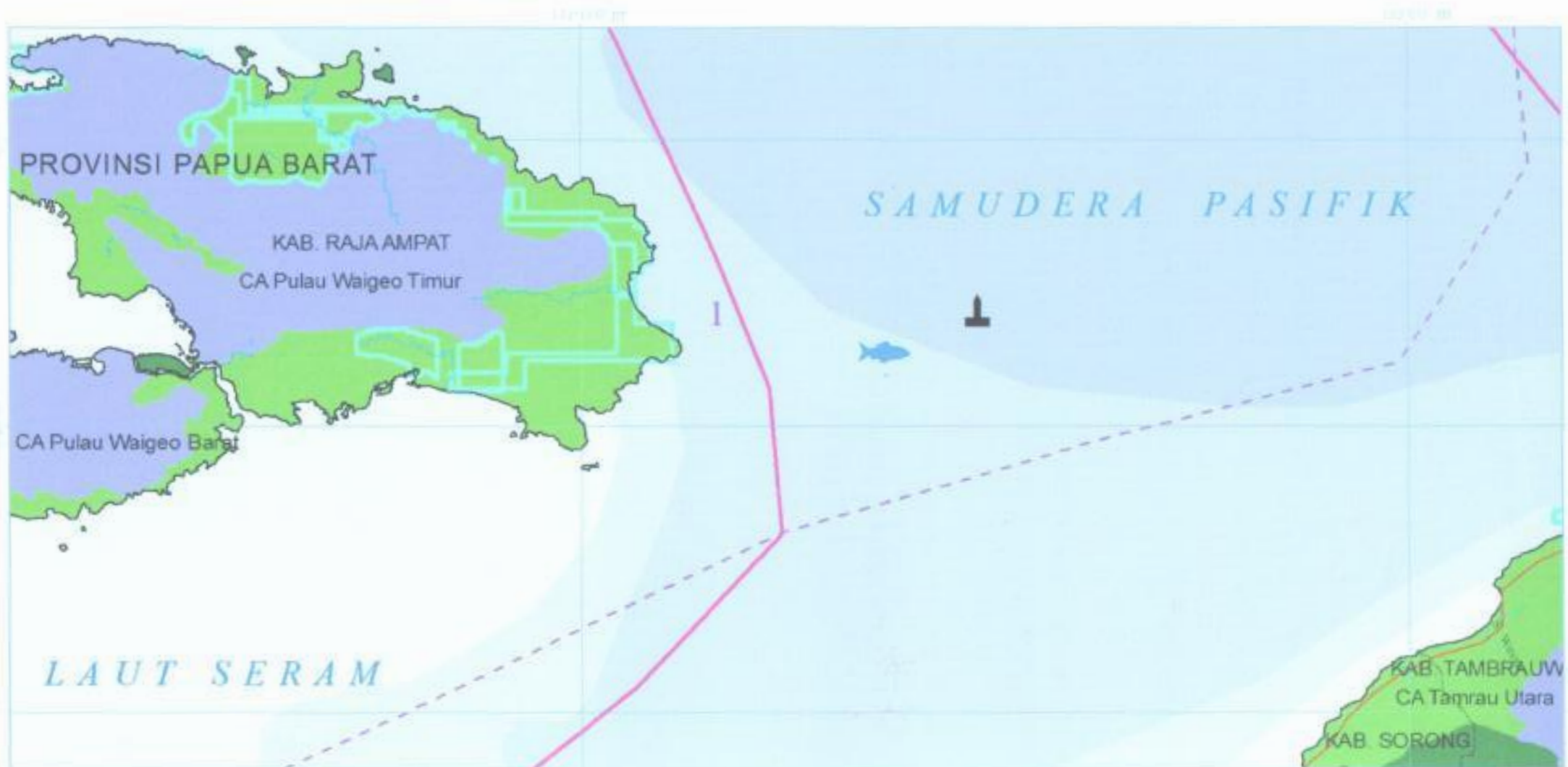
II - 179 - 3





PRESIDEN
REPUBLIK INDONESIA

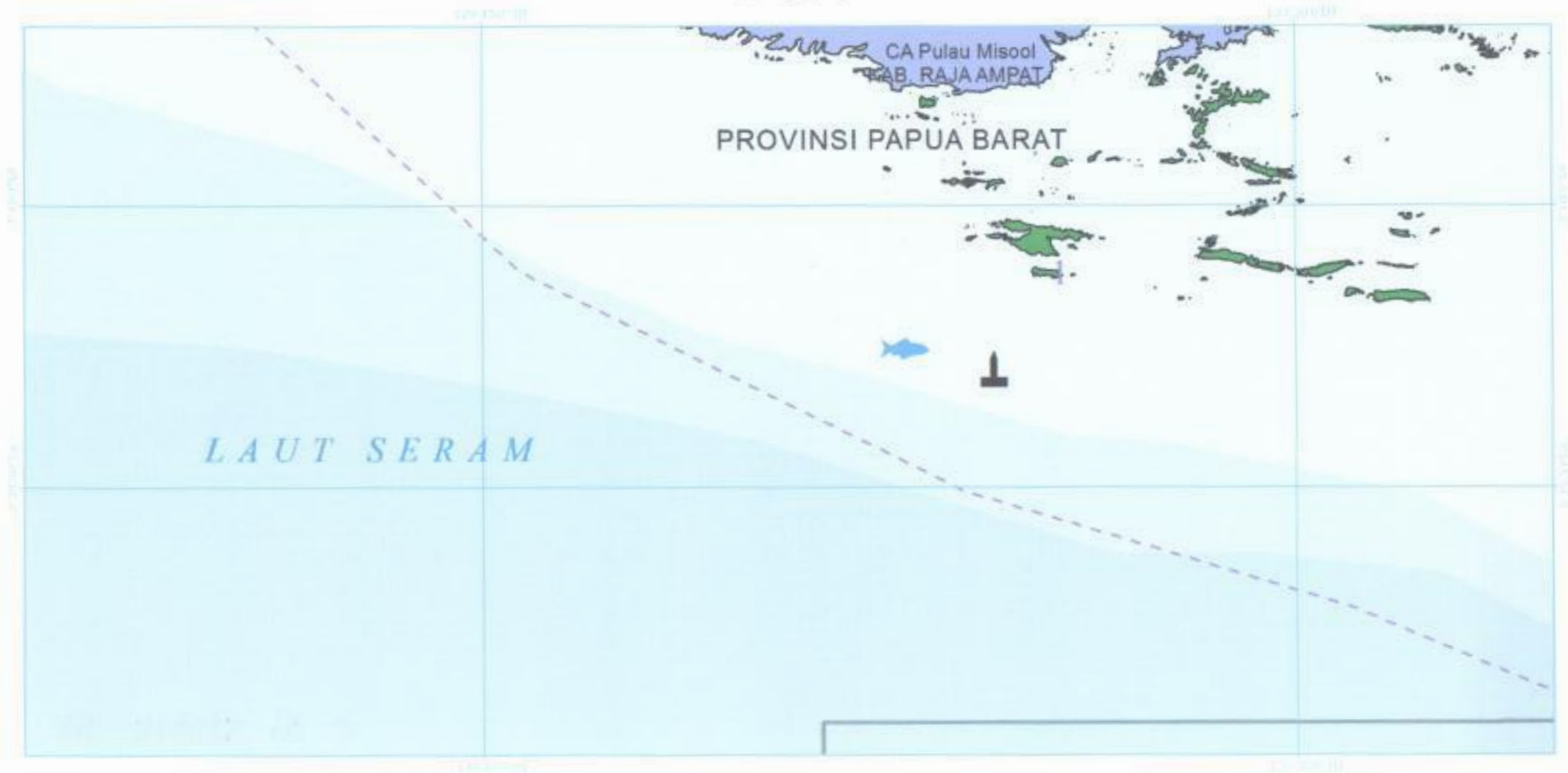
II - 179 - 4





PRESIDEN
REPUBLIK INDONESIA

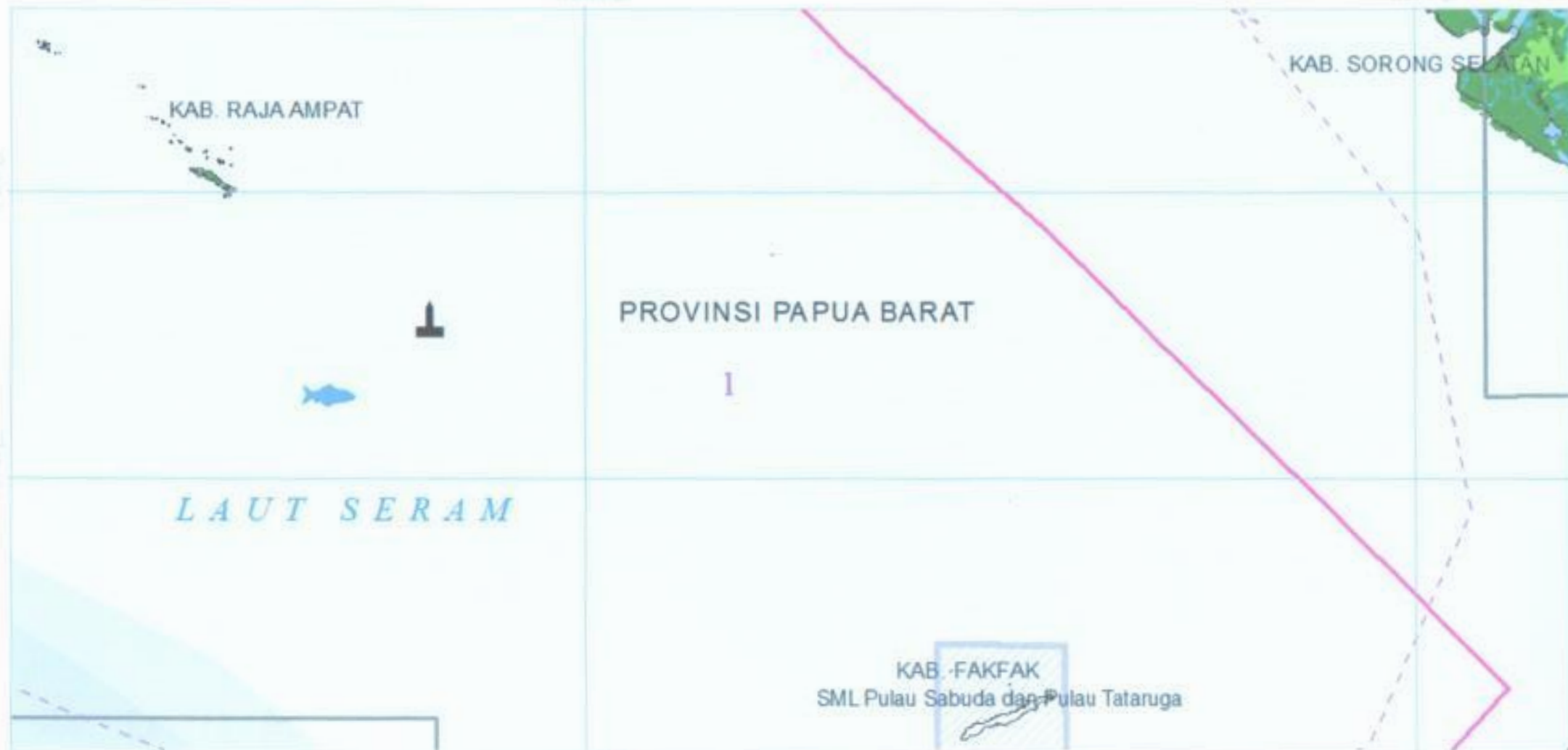
II - 180 - 1





PRESIDEN
REPUBLIK INDONESIA

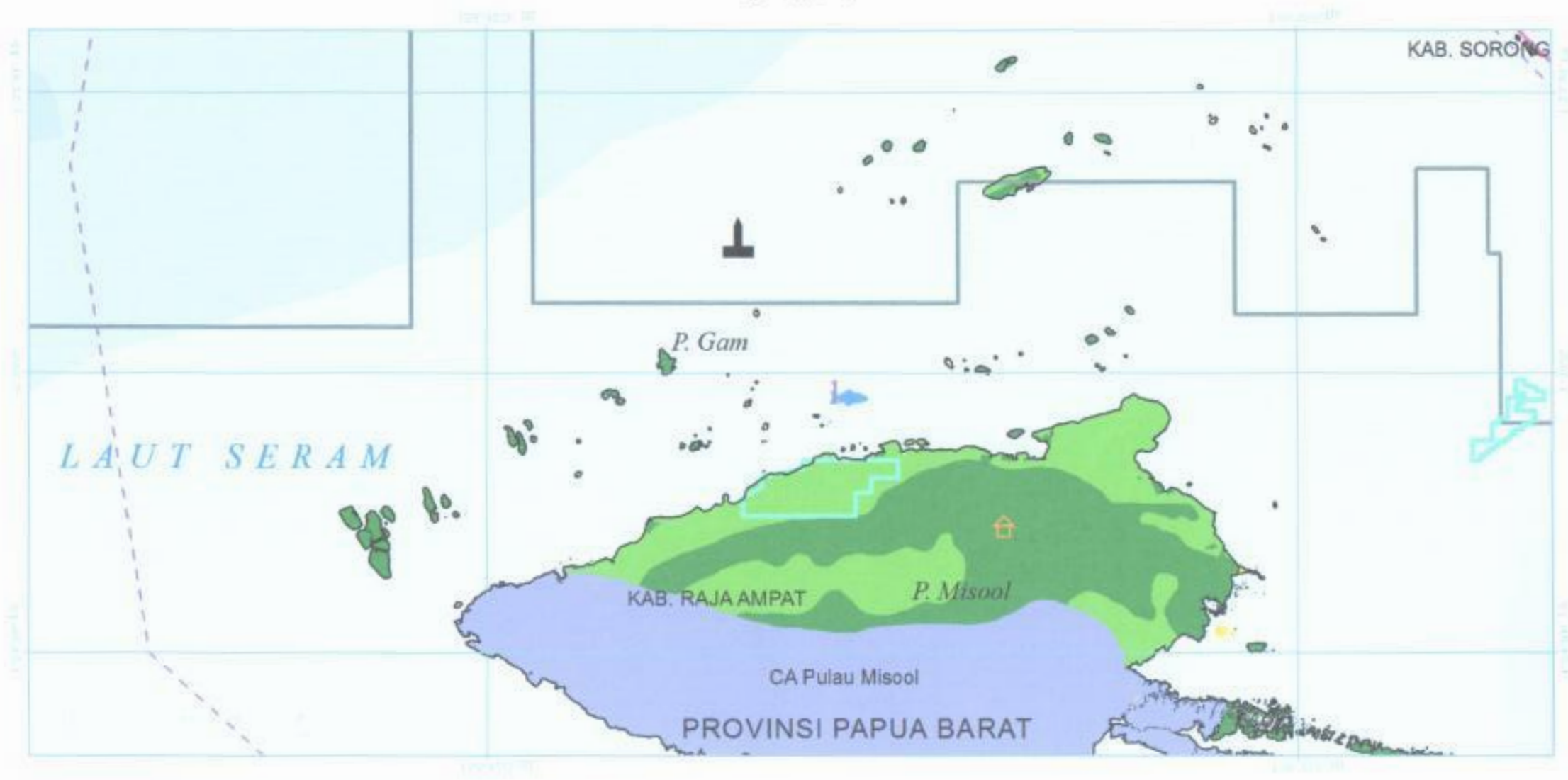
II - 180 - 2





PRESIDEN
REPUBLIK INDONESIA

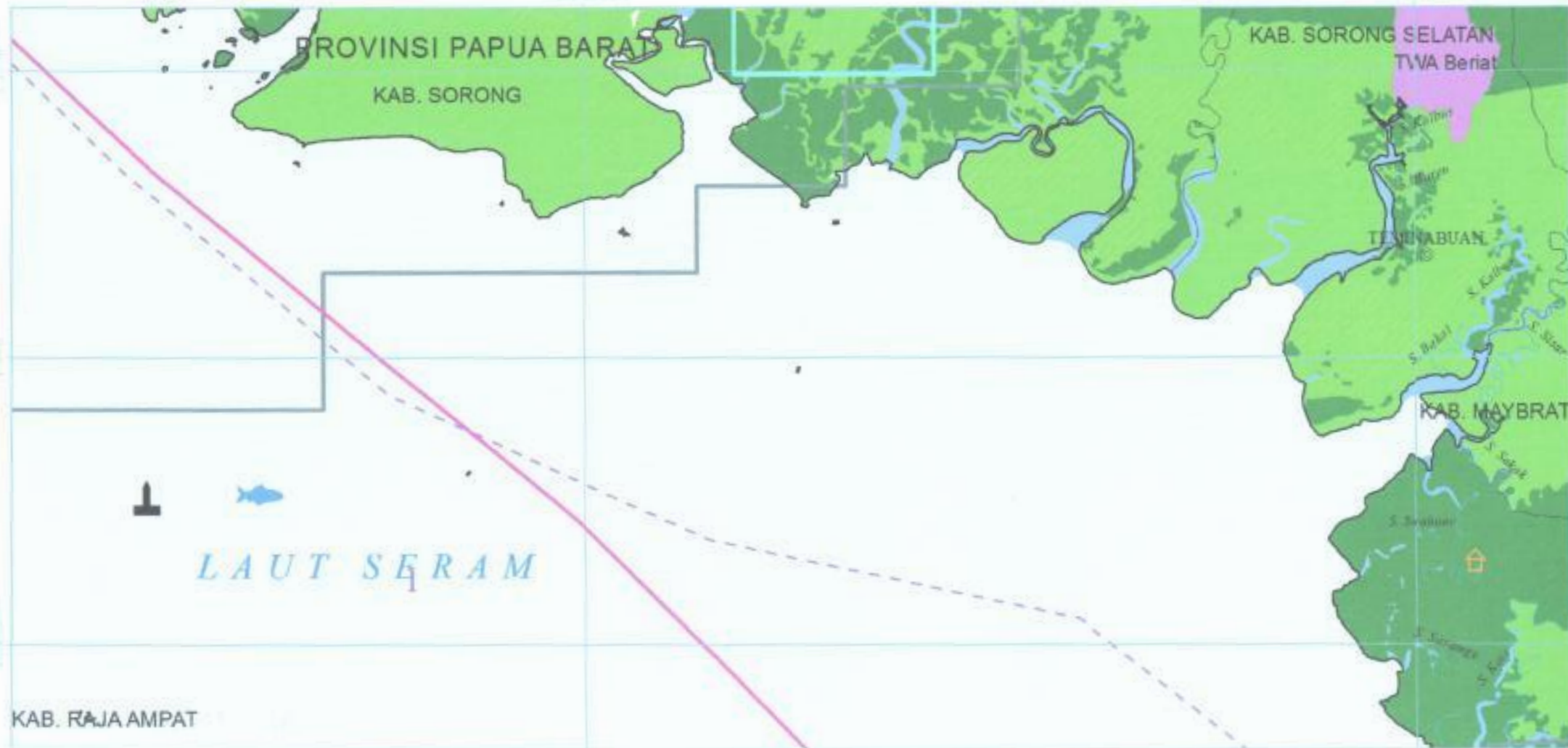
II - 180 - 3





PRESIDEN
REPUBLIK INDONESIA

II - 180 - 4





PRESIDEN
REPUBLIK INDONESIA

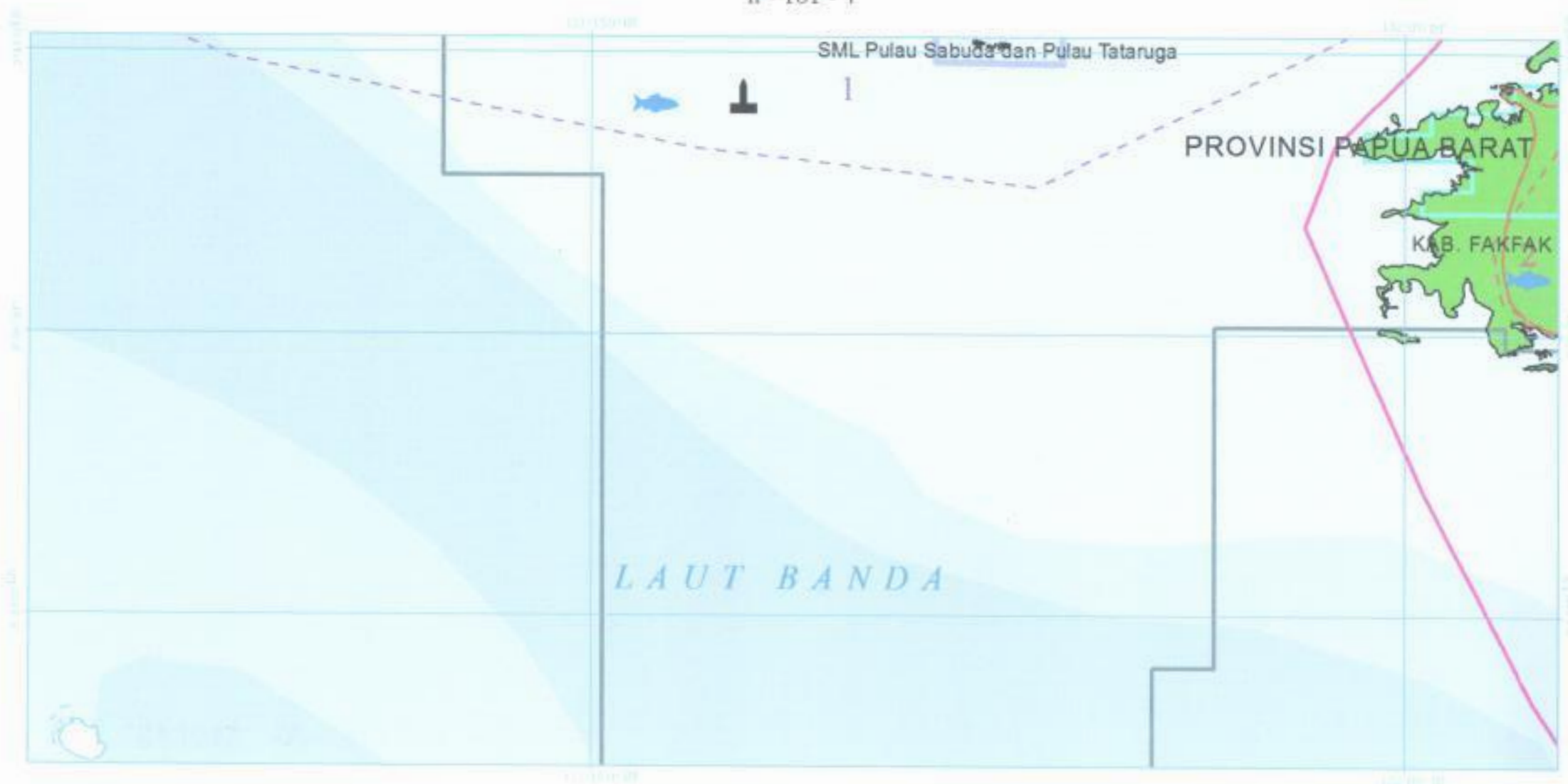
II - 181 - 3





PRESIDEN
REPUBLIK INDONESIA

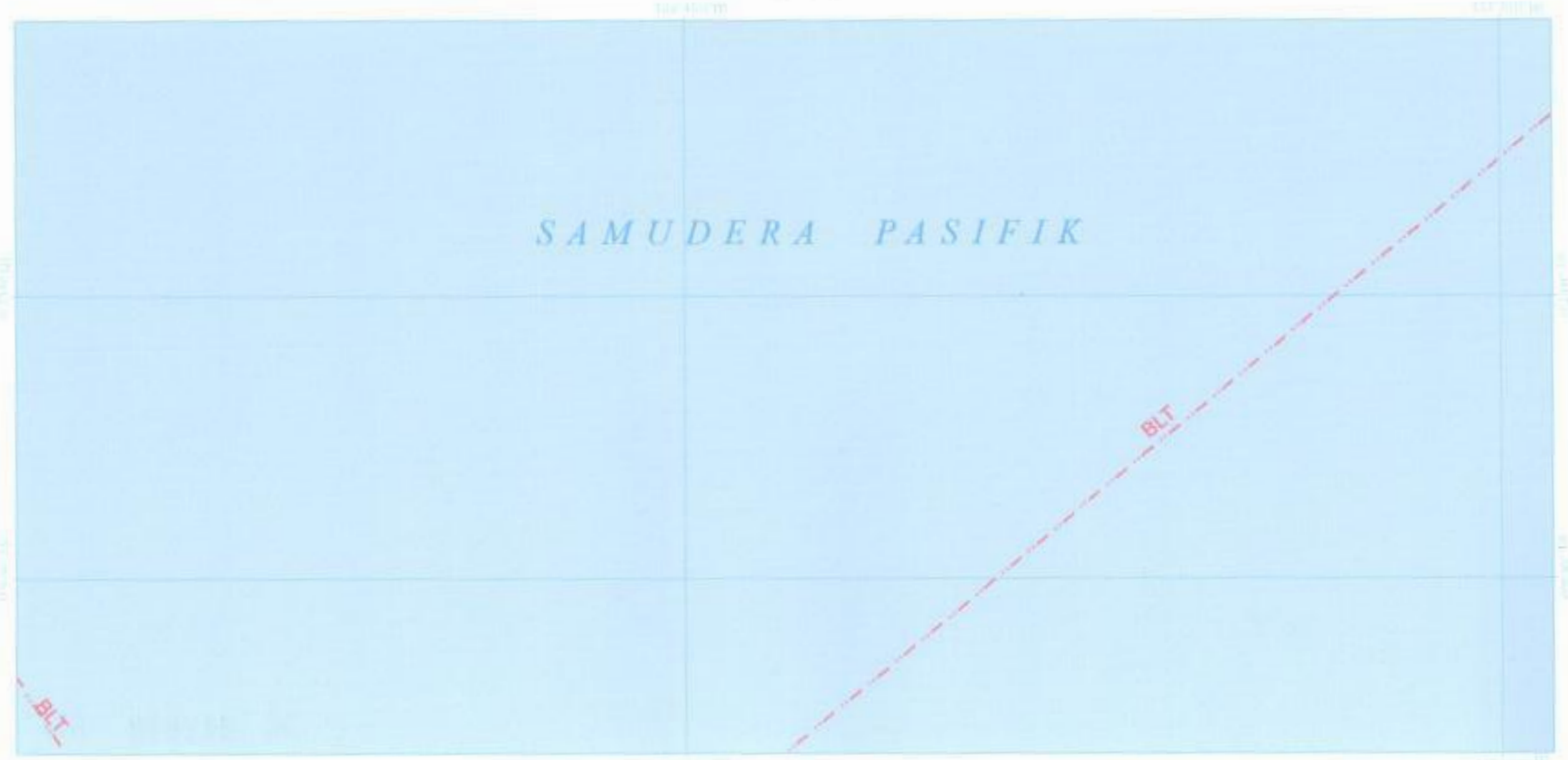
II - 181 - 4





PRESIDEN
REPUBLIK INDONESIA

II - 190 - 1






PRESIDEN
REPUBLIK INDONESIA

II - 190 - 2

1992/1993



1992/1993



PRESIDEN
REPUBLIK INDONESIA

II - 190 - 3

SAMUDERA PASIFIK



PRESIDEN
REPUBLIK INDONESIA

II - 190 - 4

10000000

SAMUDERA PASIFIK

BLT

P. Faniido

P. Bras

Kepulauan Mapia

KAB. MANOKWARI

BLT

10000000



PRESIDEN
REPUBLIK INDONESIA

II - 191 - 2

1:100,000

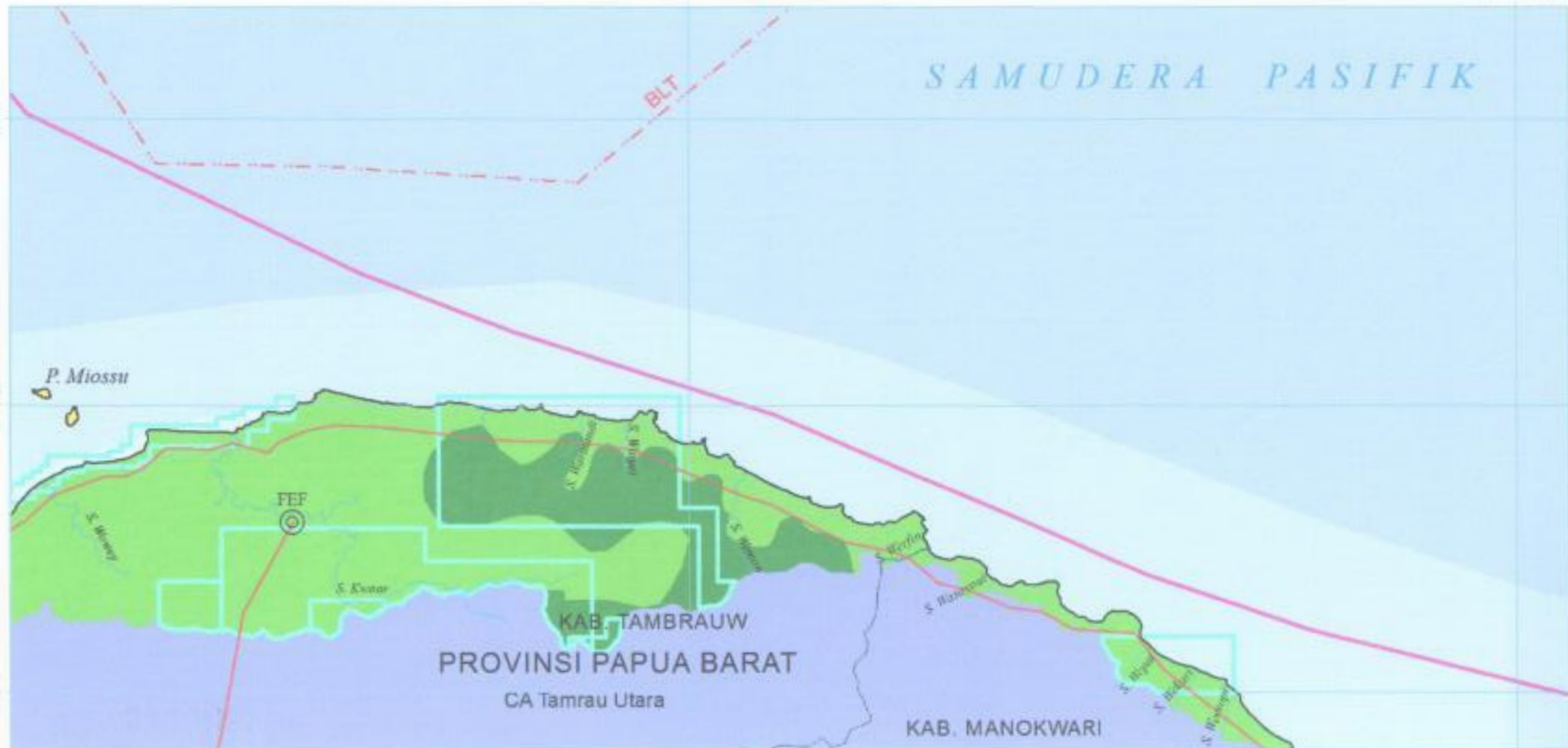


1:100,000



PRESIDEN
REPUBLIK INDONESIA

II - 191 - 3

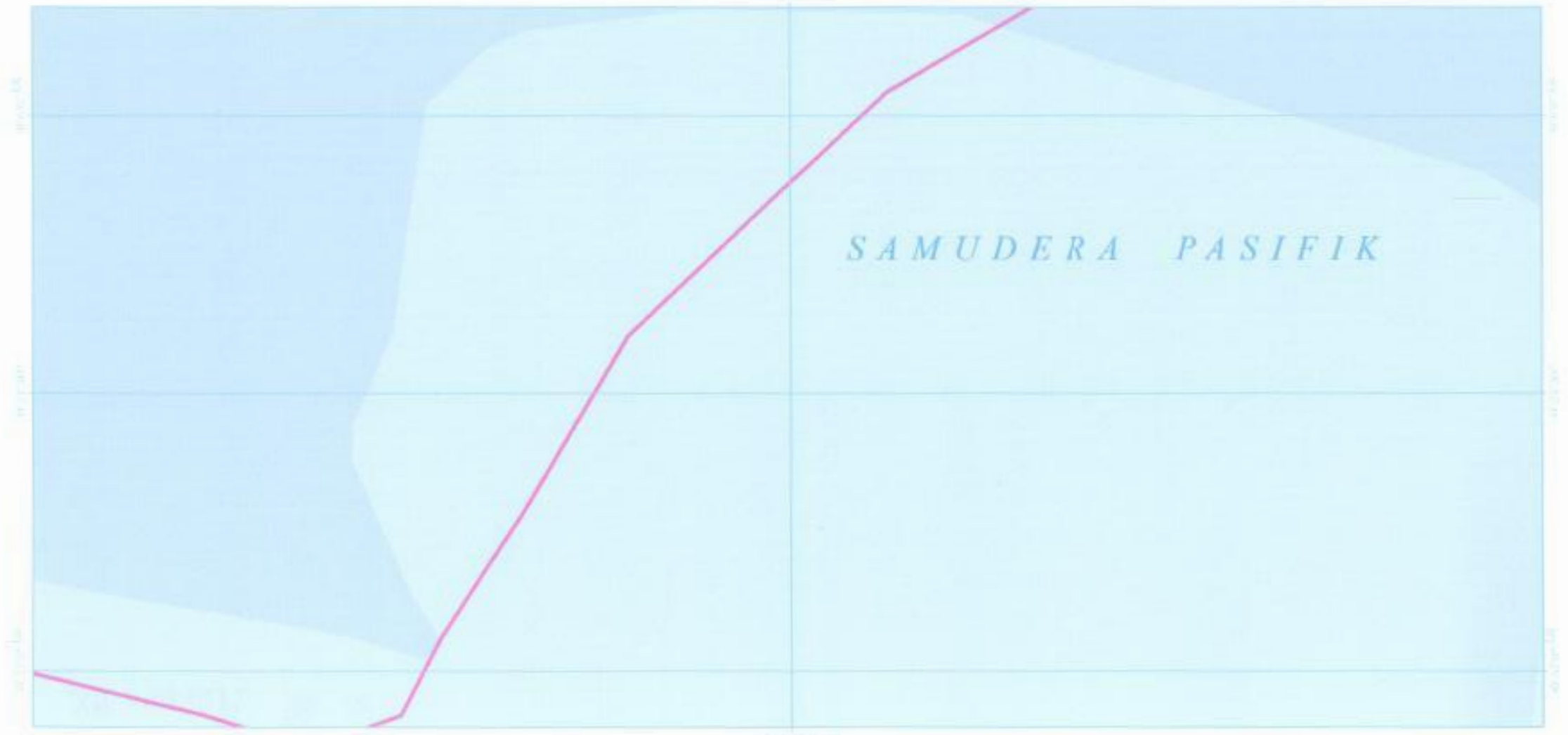




PRESIDEN
REPUBLIK INDONESIA

II - 191 - 4

1:100,000



1:100,000



PRESIDEN
REPUBLIK INDONESIA

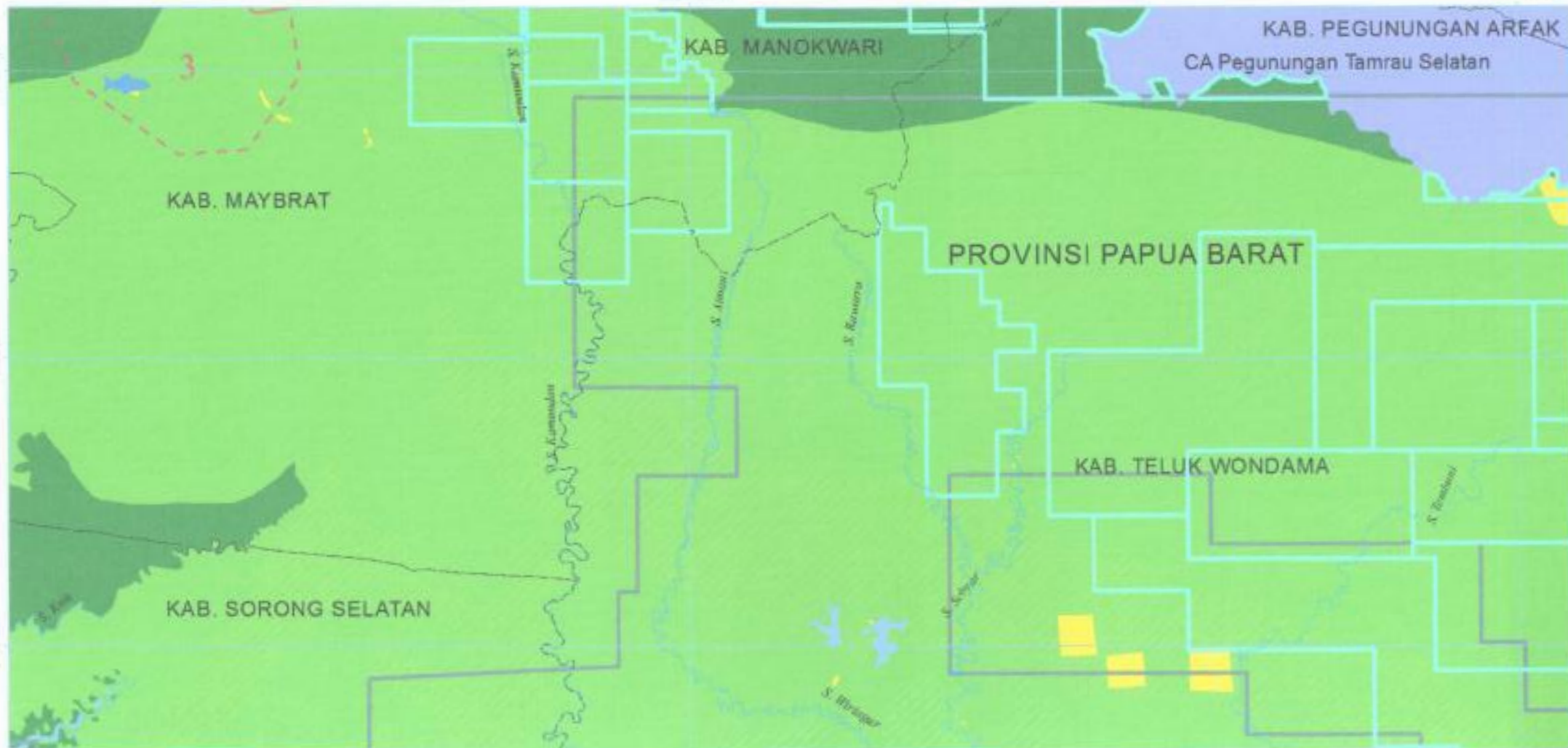
II - 192 - 1





PRESIDEN
REPUBLIK INDONESIA

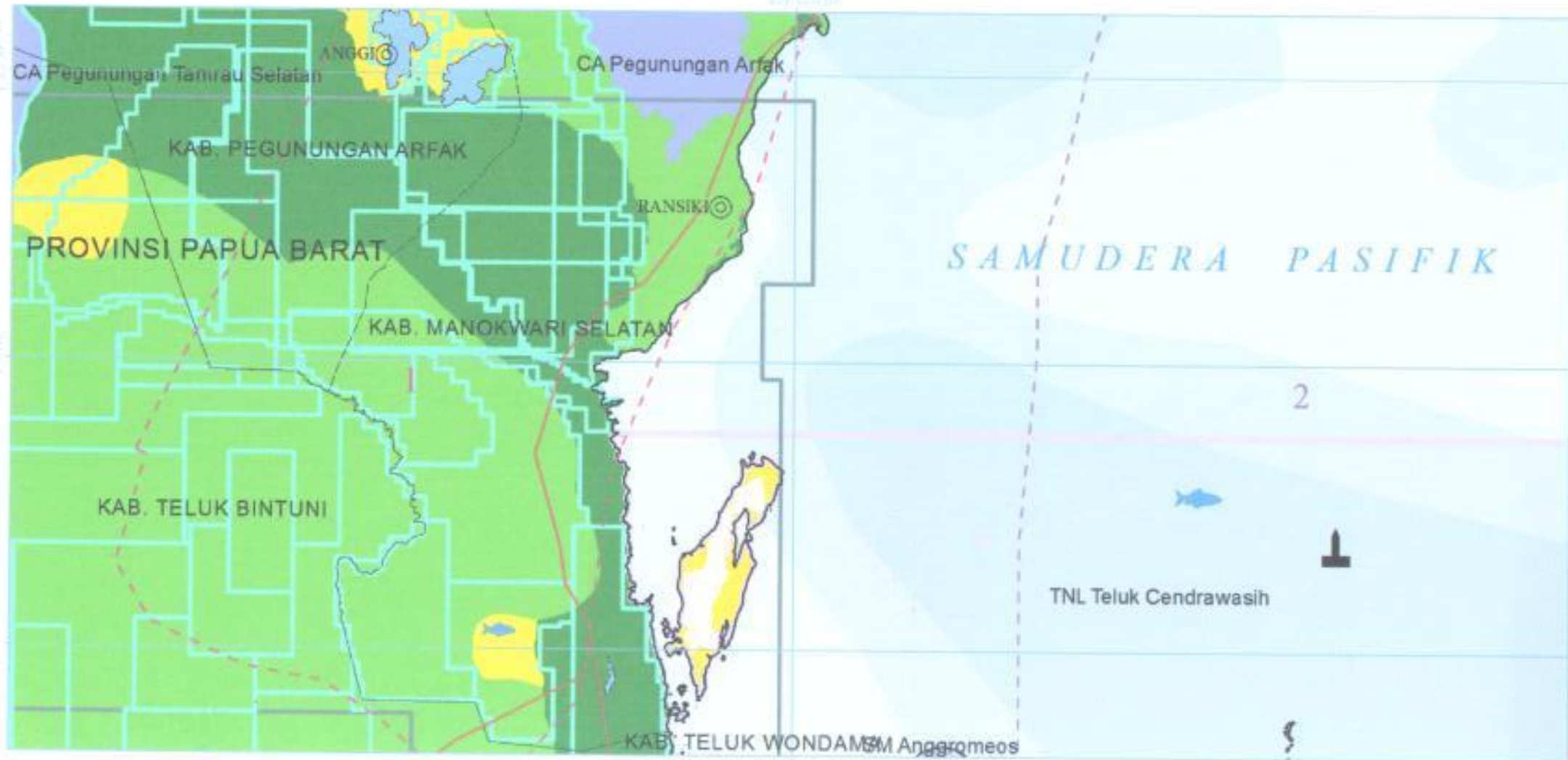
II - 192 - 3





PRESIDEN
REPUBLIK INDONESIA

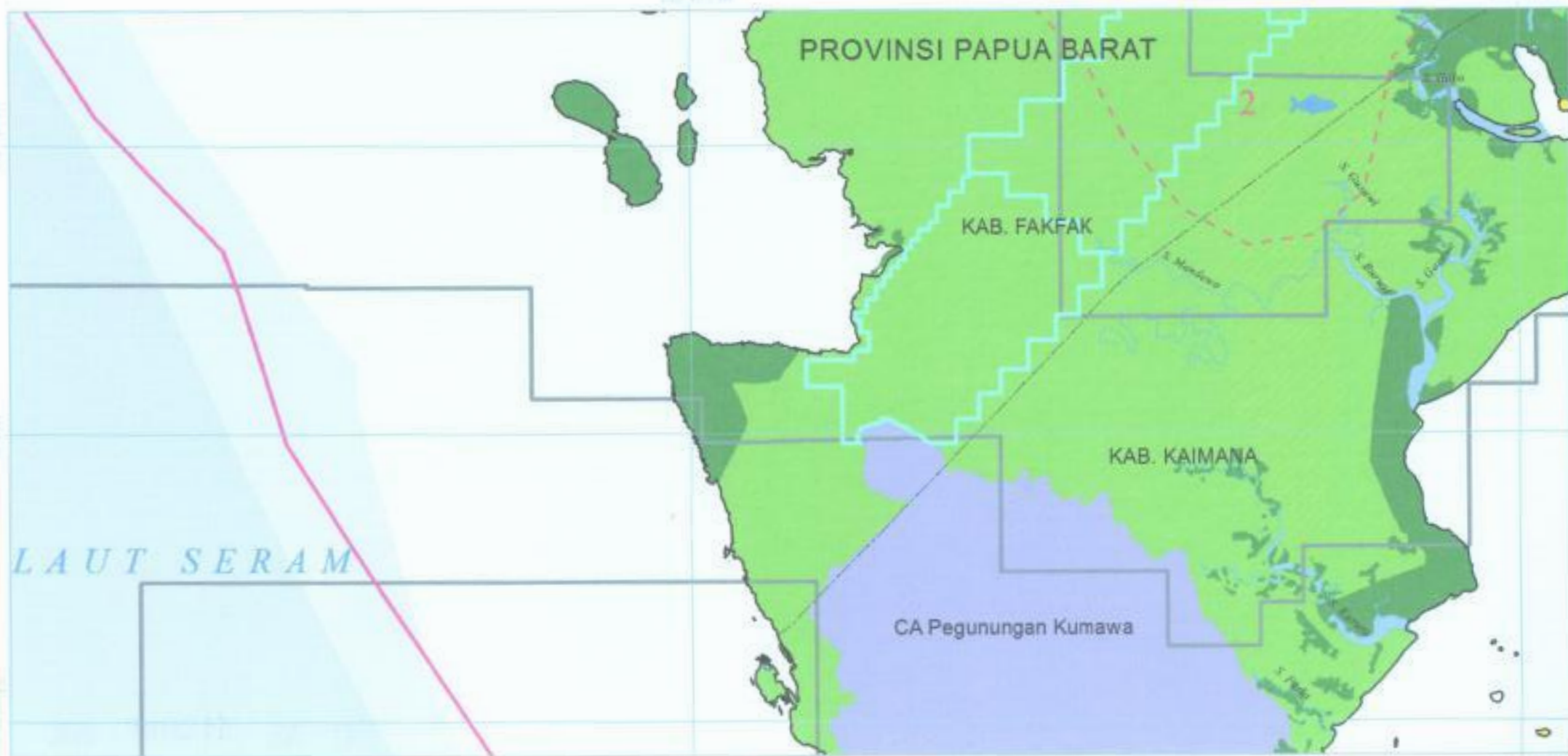
II - 192 - 4





PRESIDEN
REPUBLIK INDONESIA

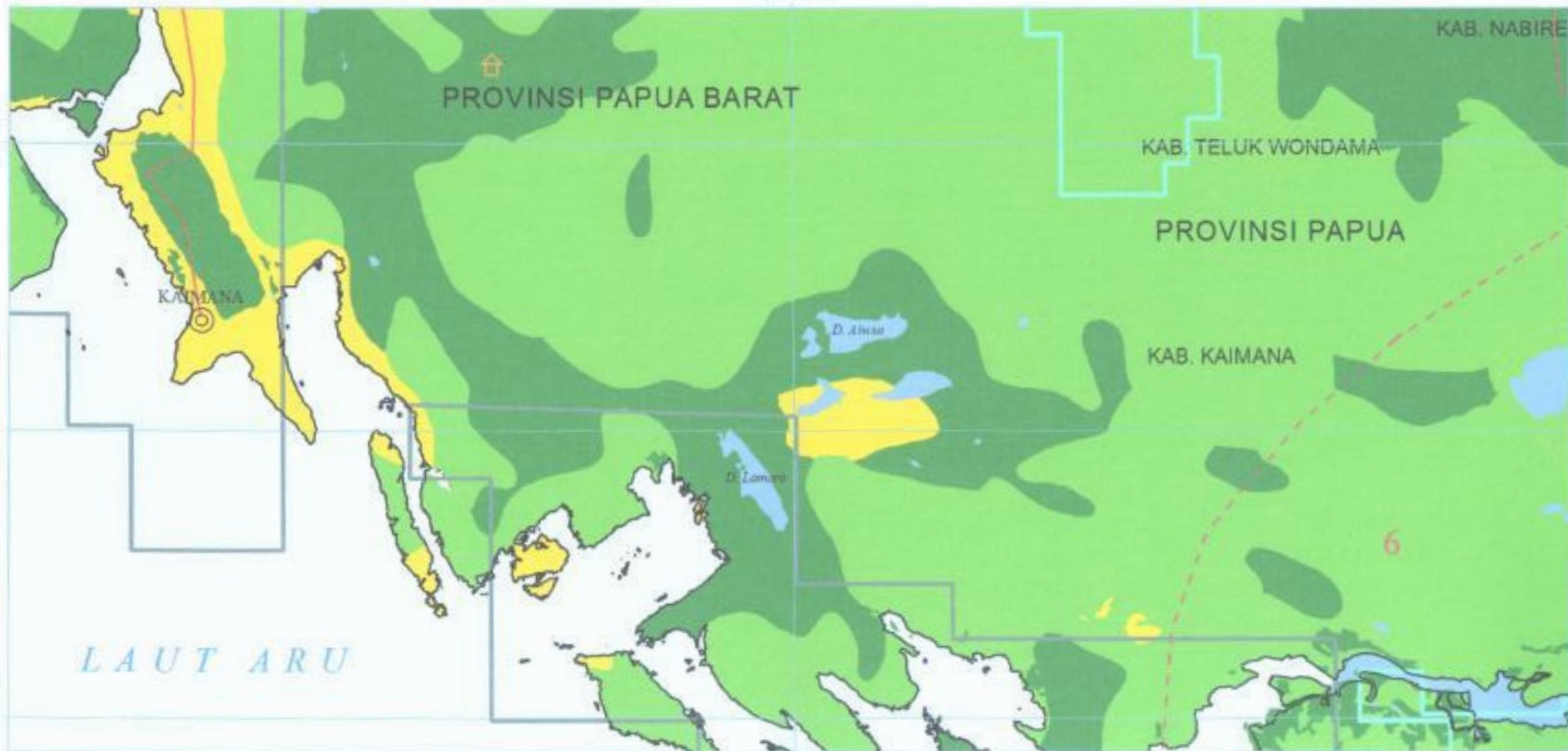
II - 193 - 1





PRESIDEN
REPUBLIK INDONESIA

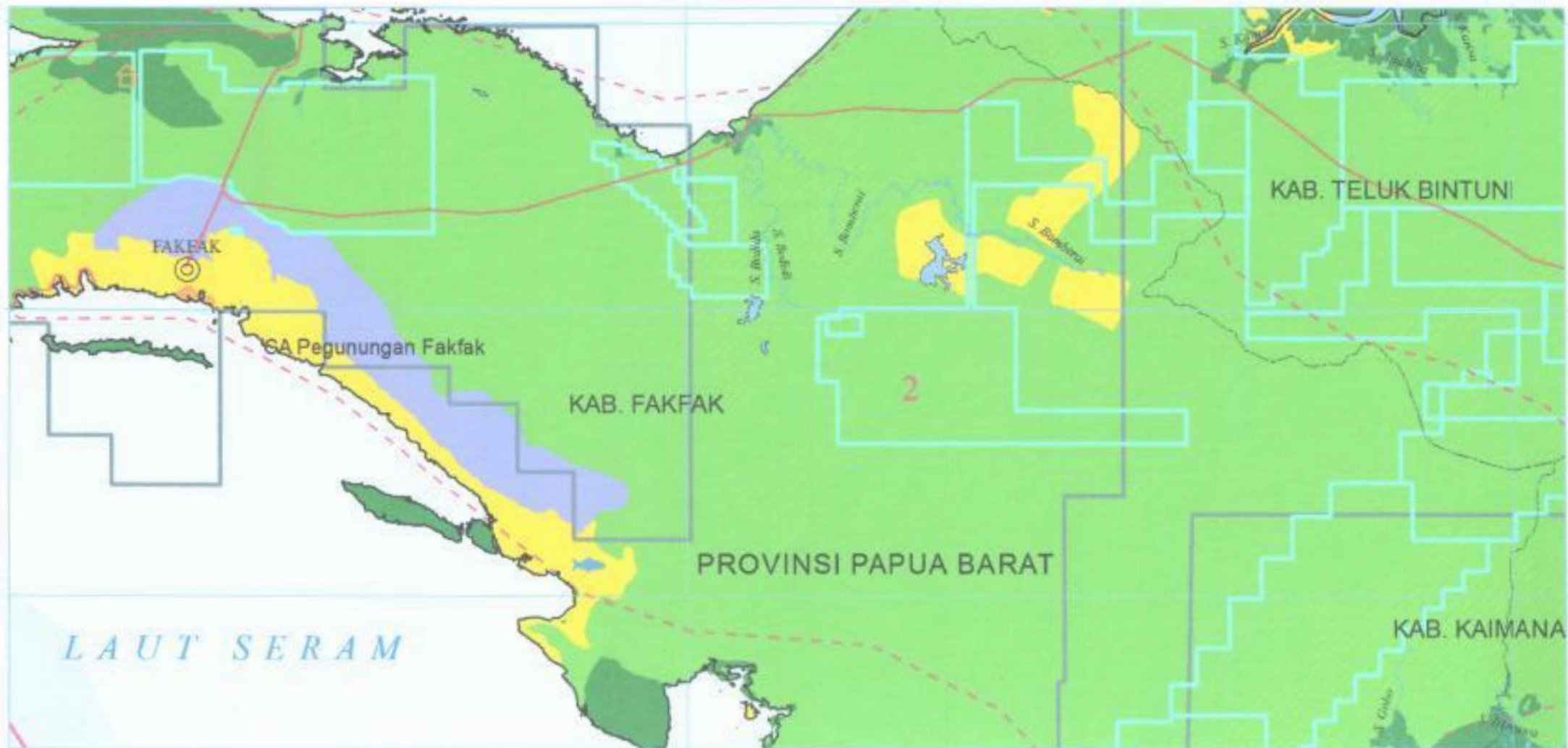
II - 193 - 2





PRESIDEN
REPUBLIK INDONESIA

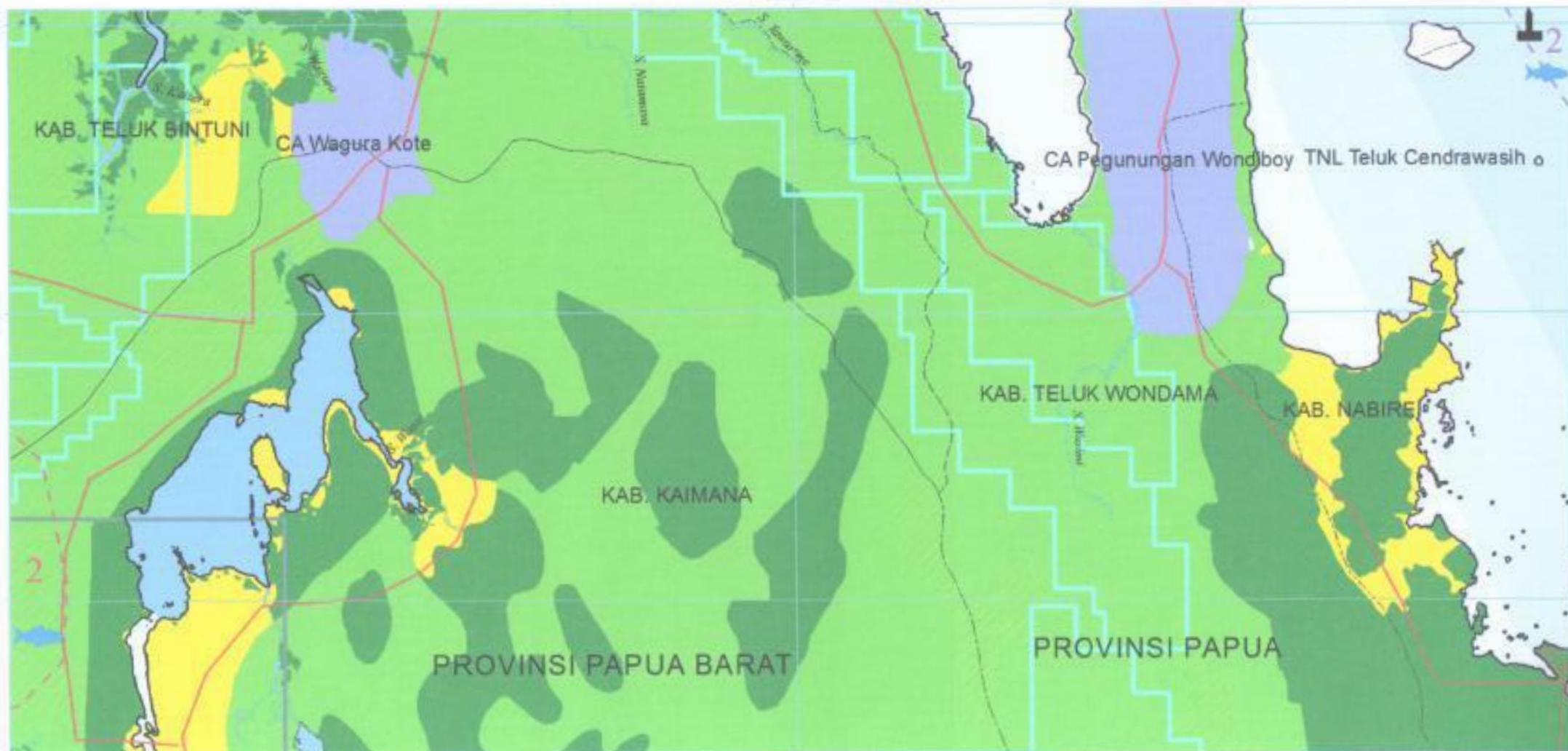
II - 193 - 3





PRESIDEN
REPUBLIK INDONESIA

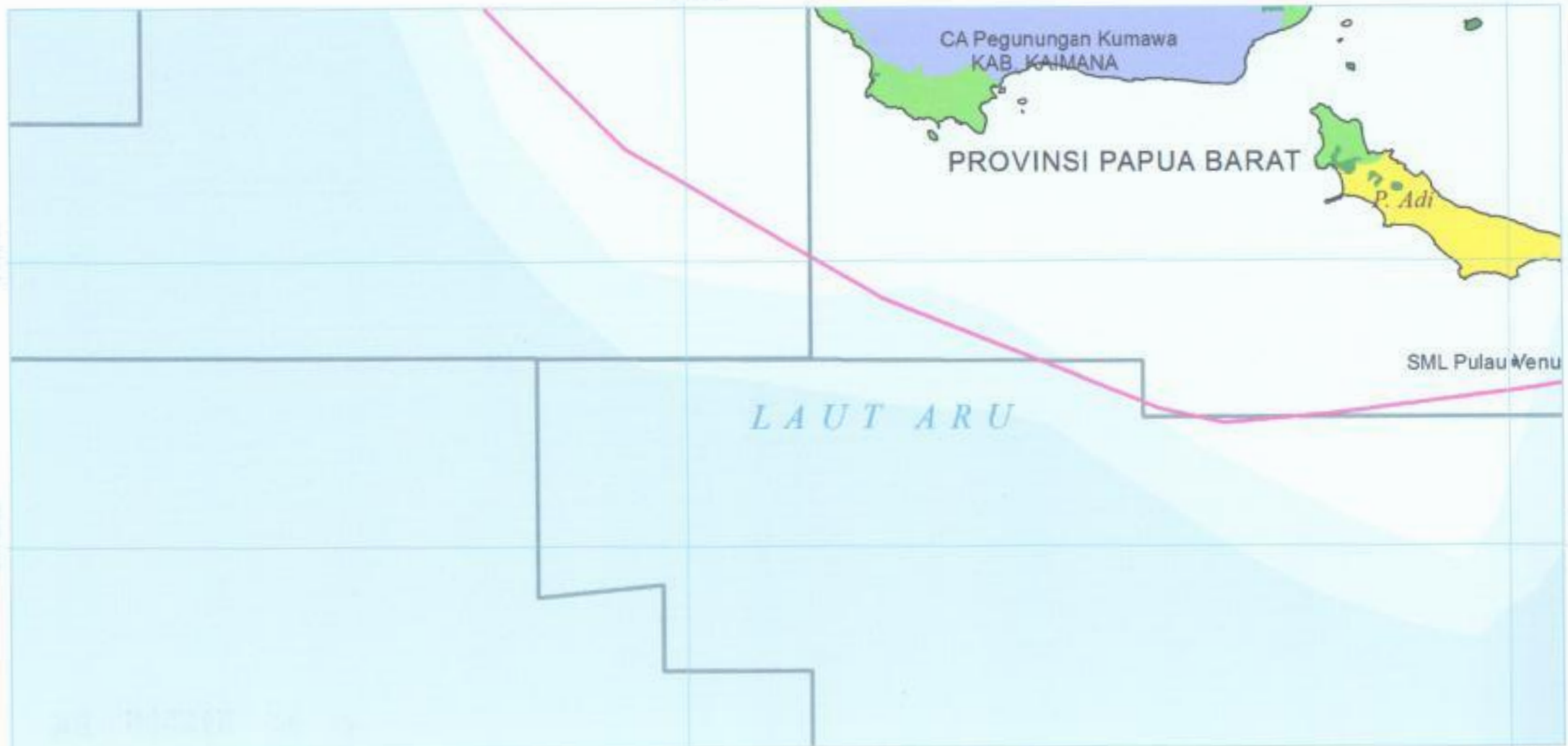
II - 193 - 4





PRESIDEN
REPUBLIK INDONESIA

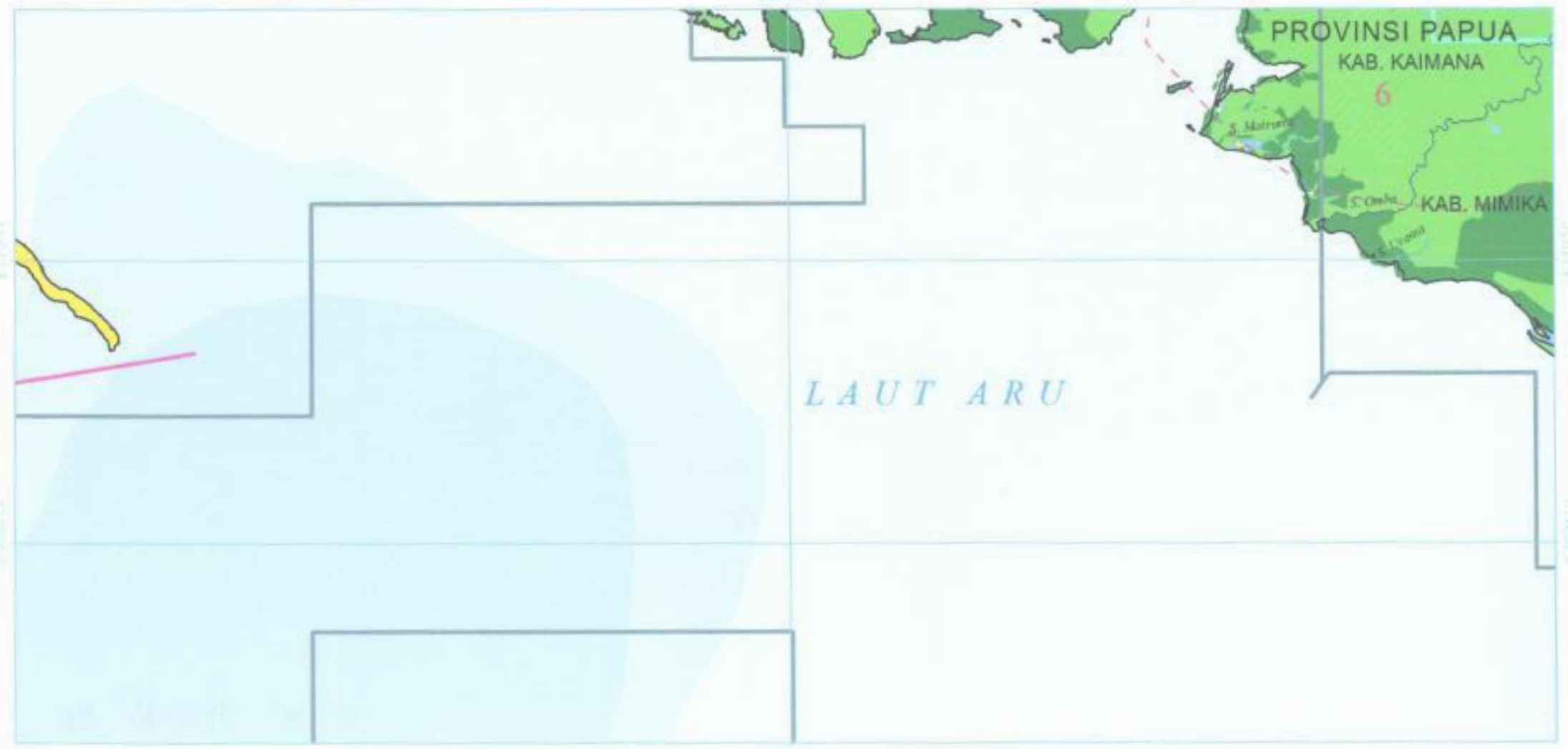
II - 194 - 3





PRESIDEN
REPUBLIK INDONESIA


II - 194 - 4





PRESIDEN
REPUBLIK INDONESIA

II - 202 - 1





PRESIDEN
REPUBLIK INDONESIA

II - 202 - 3

SAMUDERA PASIFIK



PRESIDEN
REPUBLIK INDONESIA

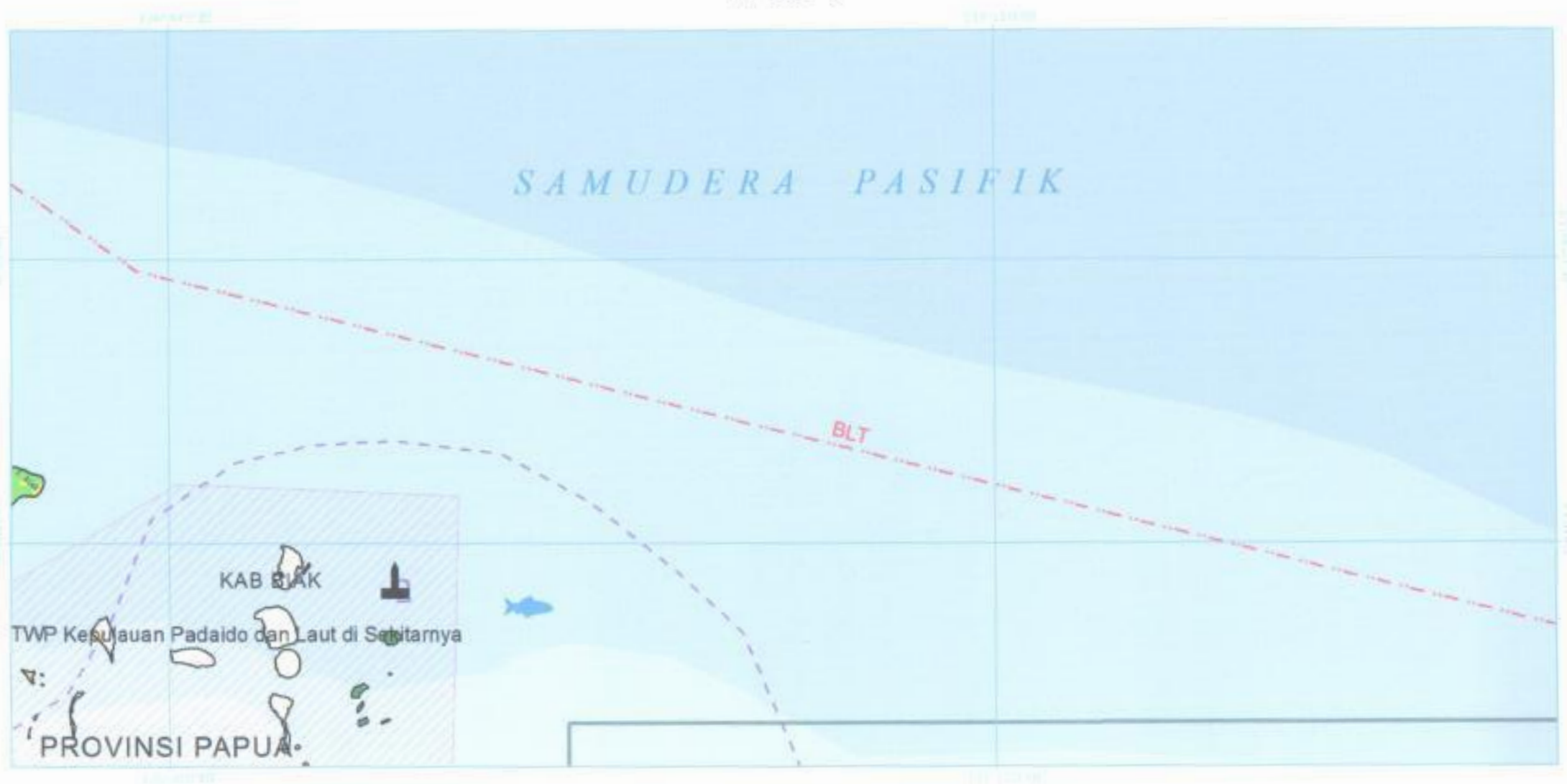
II - 203 - 1





PRESIDEN
REPUBLIK INDONESIA

II - 203 - 2





PRESIDEN
REPUBLIK INDONESIA

II - 203 - 3





PRESIDEN
REPUBLIK INDONESIA

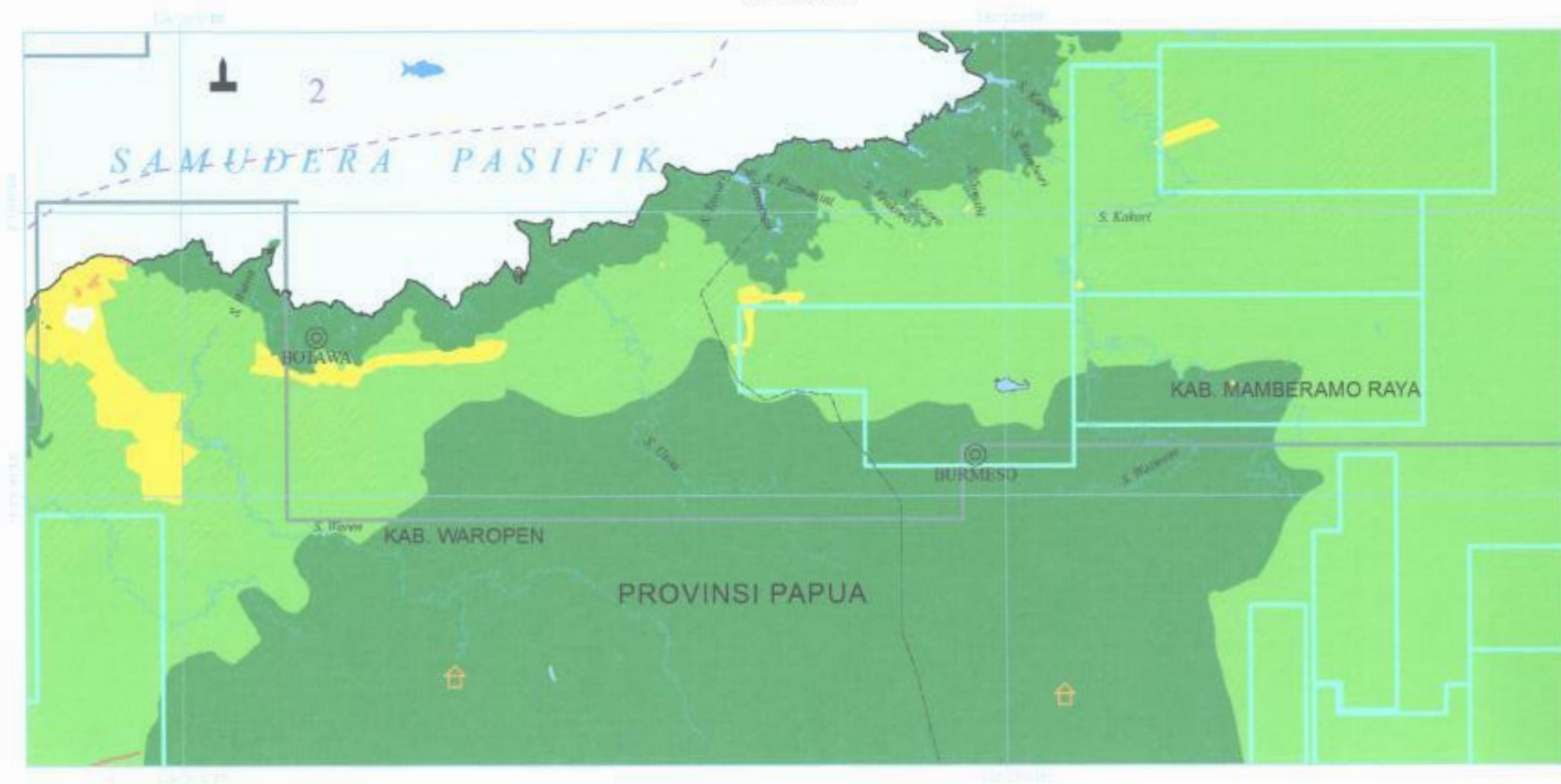
II - 204 - 1





PRESIDEN
REPUBLIK INDONESIA

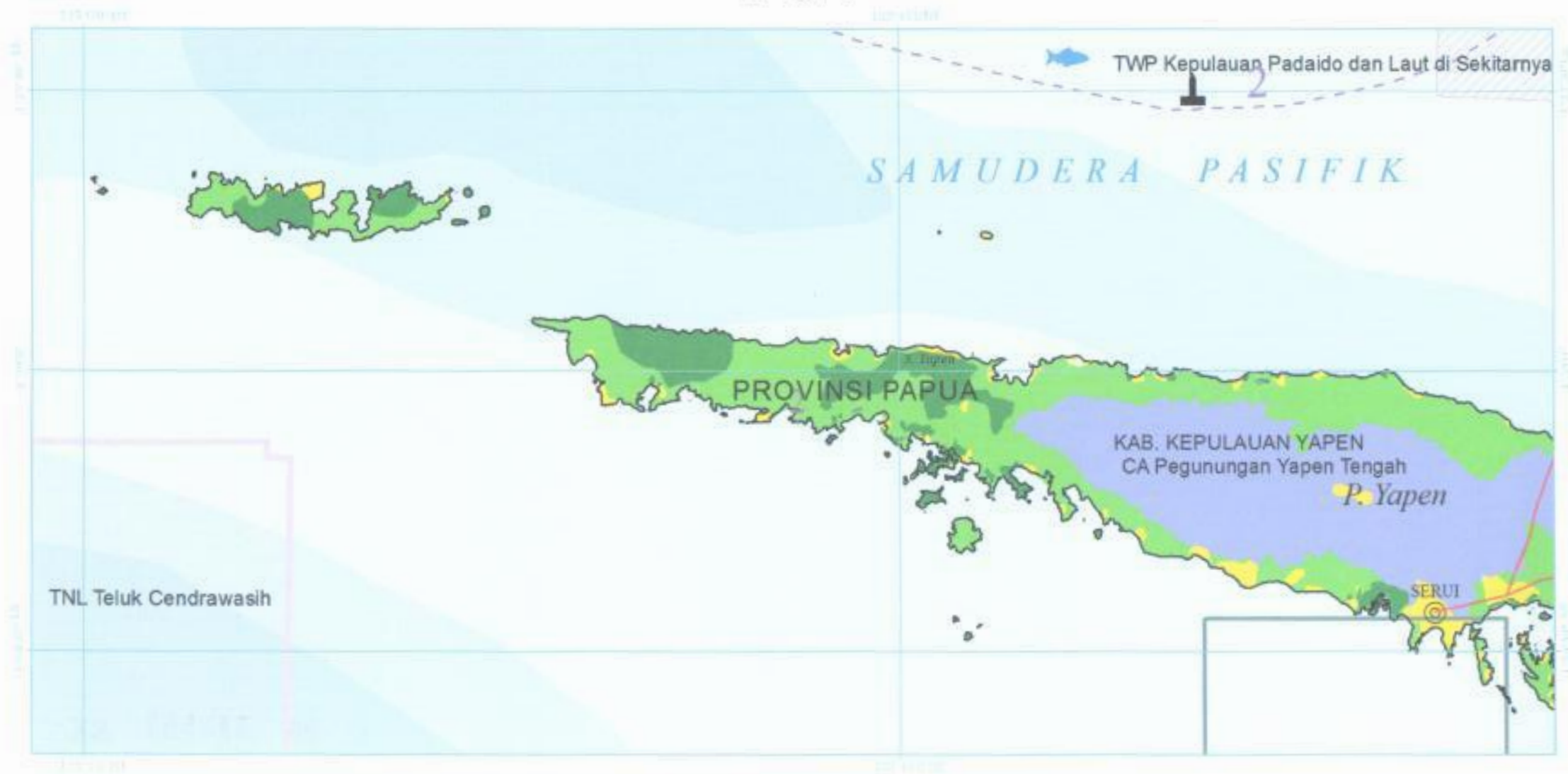
II - 204 - 2





PRESIDEN
REPUBLIK INDONESIA

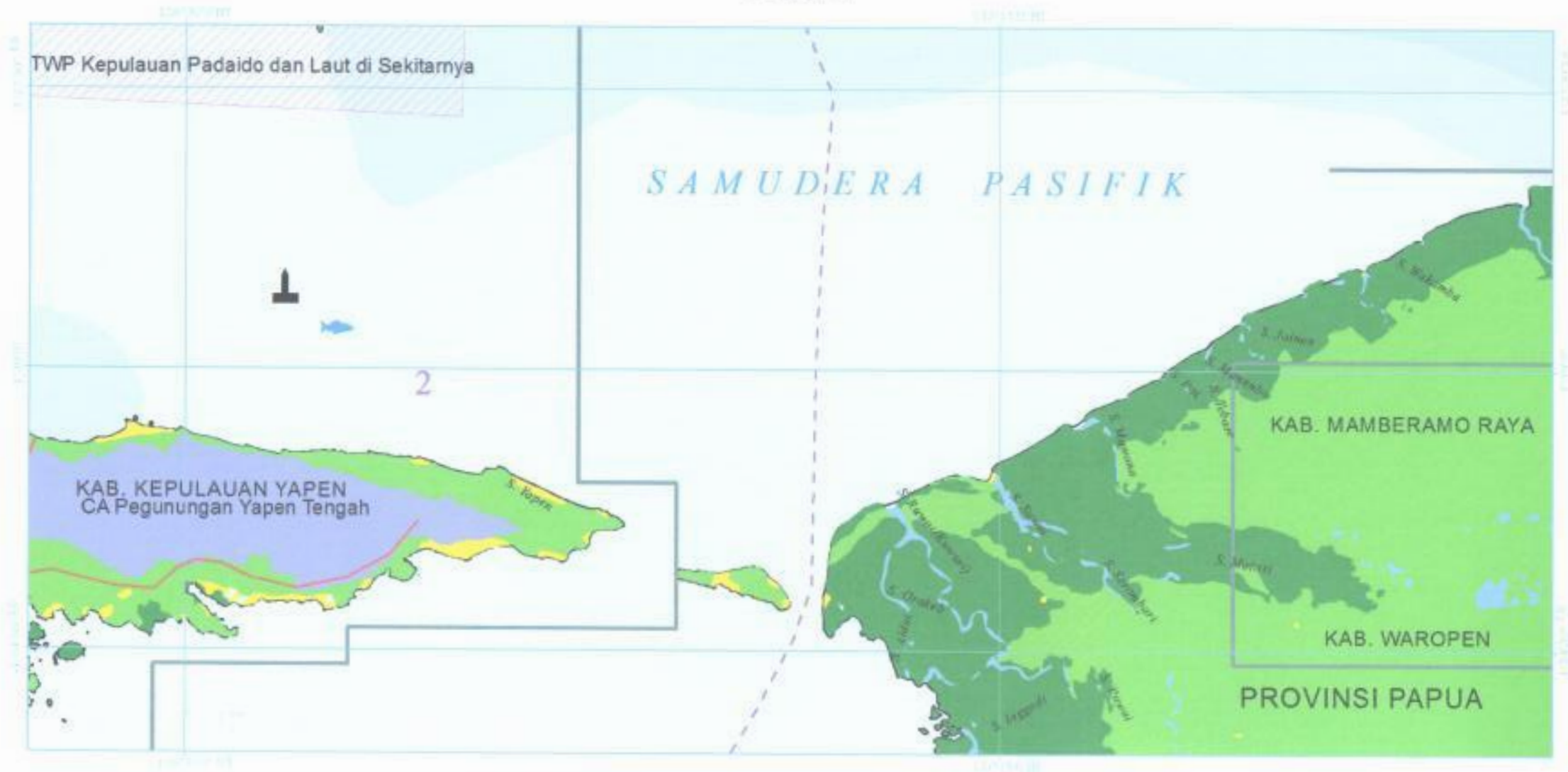
II - 204 - 3





PRESIDEN
REPUBLIK INDONESIA

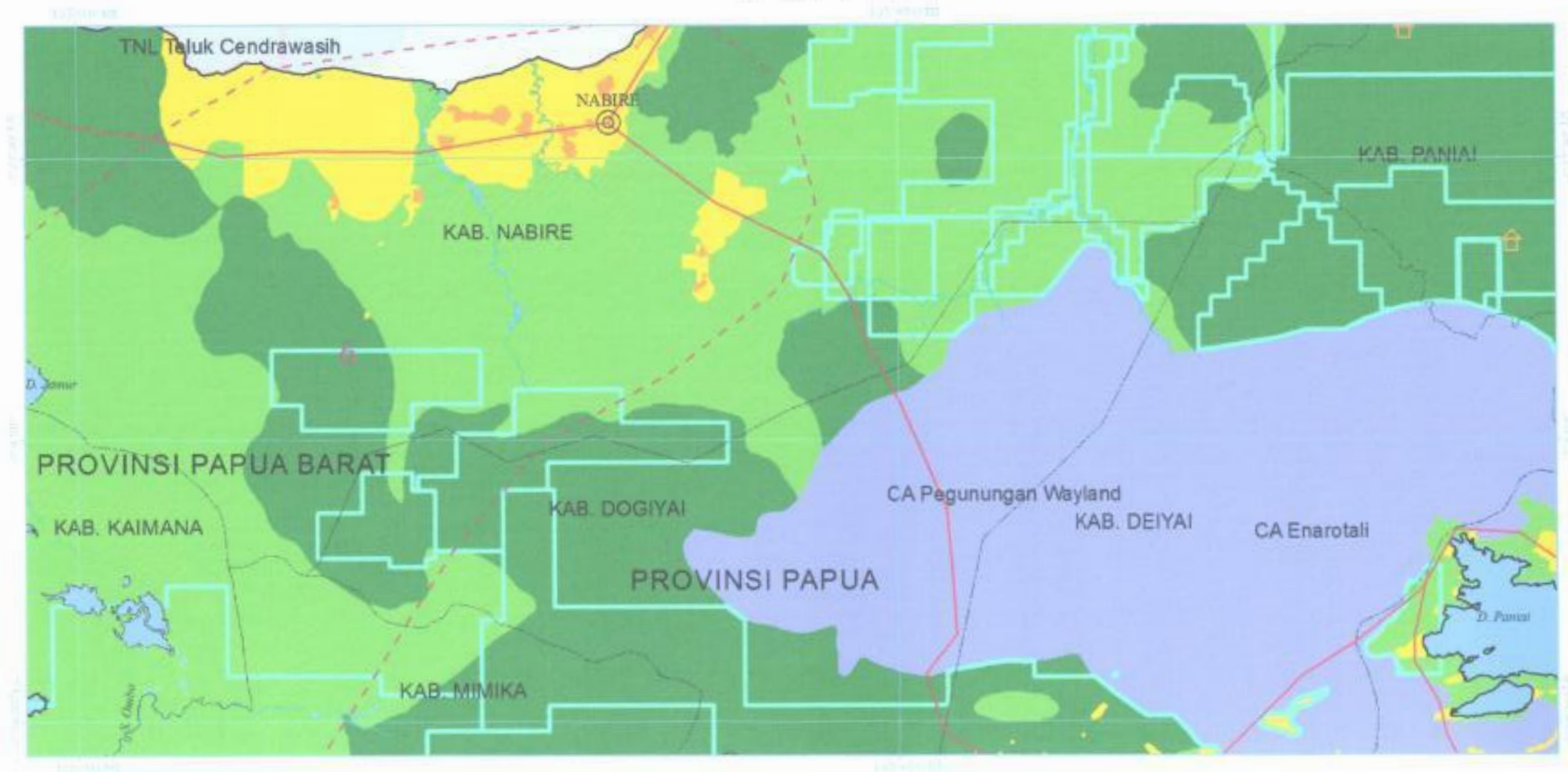
II - 204 - 4





PRESIDEN
REPUBLIK INDONESIA

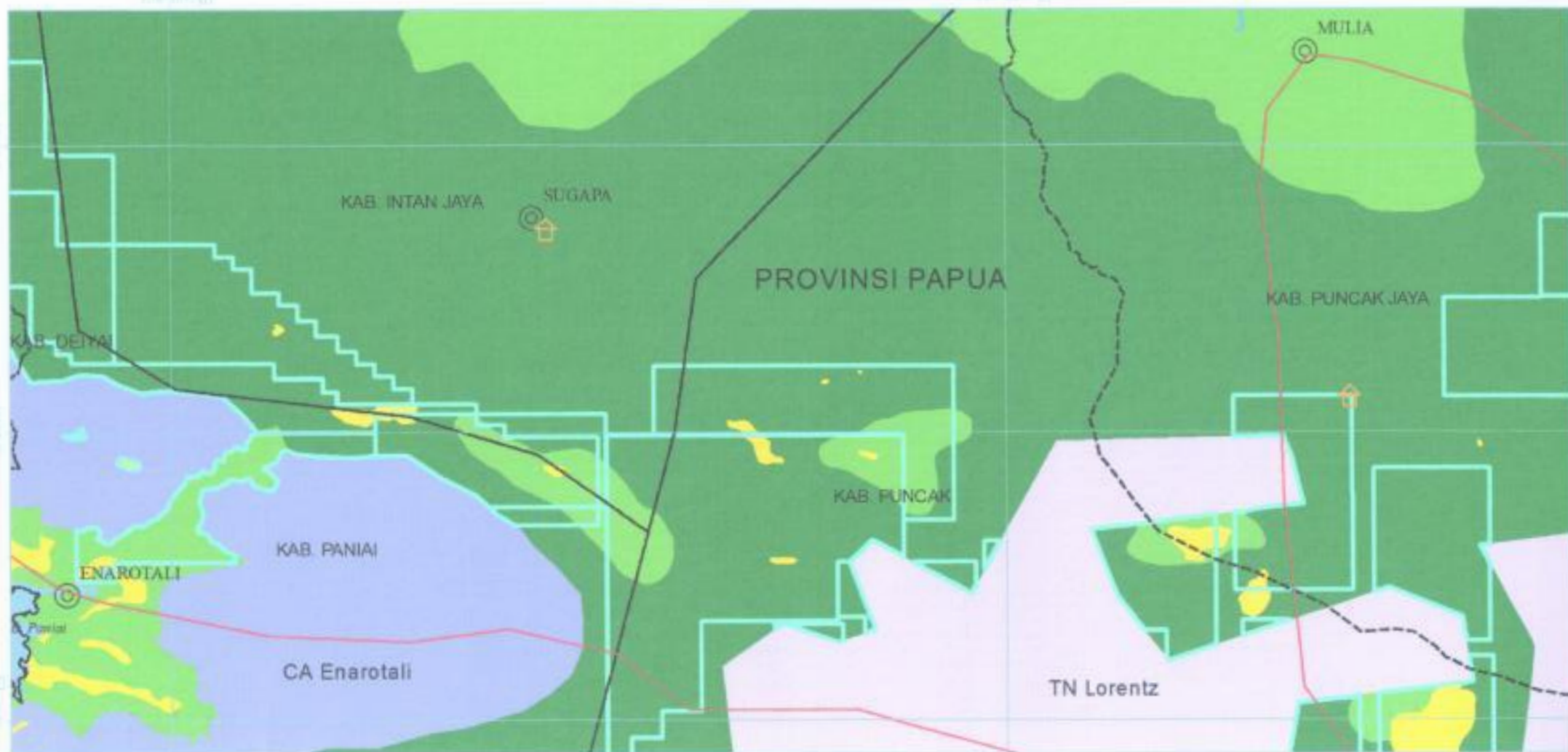
II - 205 - 1





PRESIDEN
REPUBLIK INDONESIA

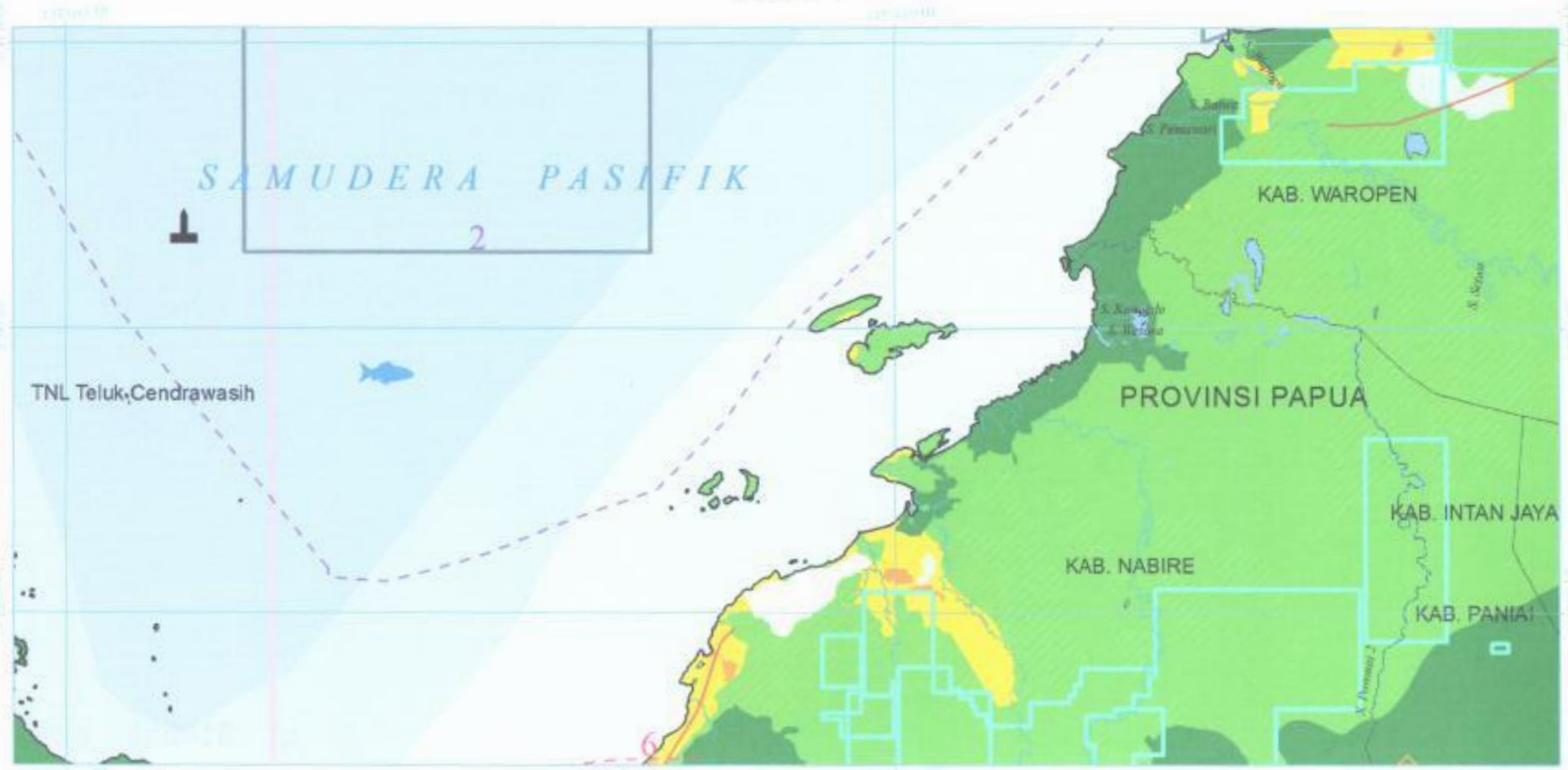
II - 205 - 2





PRESIDEN
REPUBLIK INDONESIA

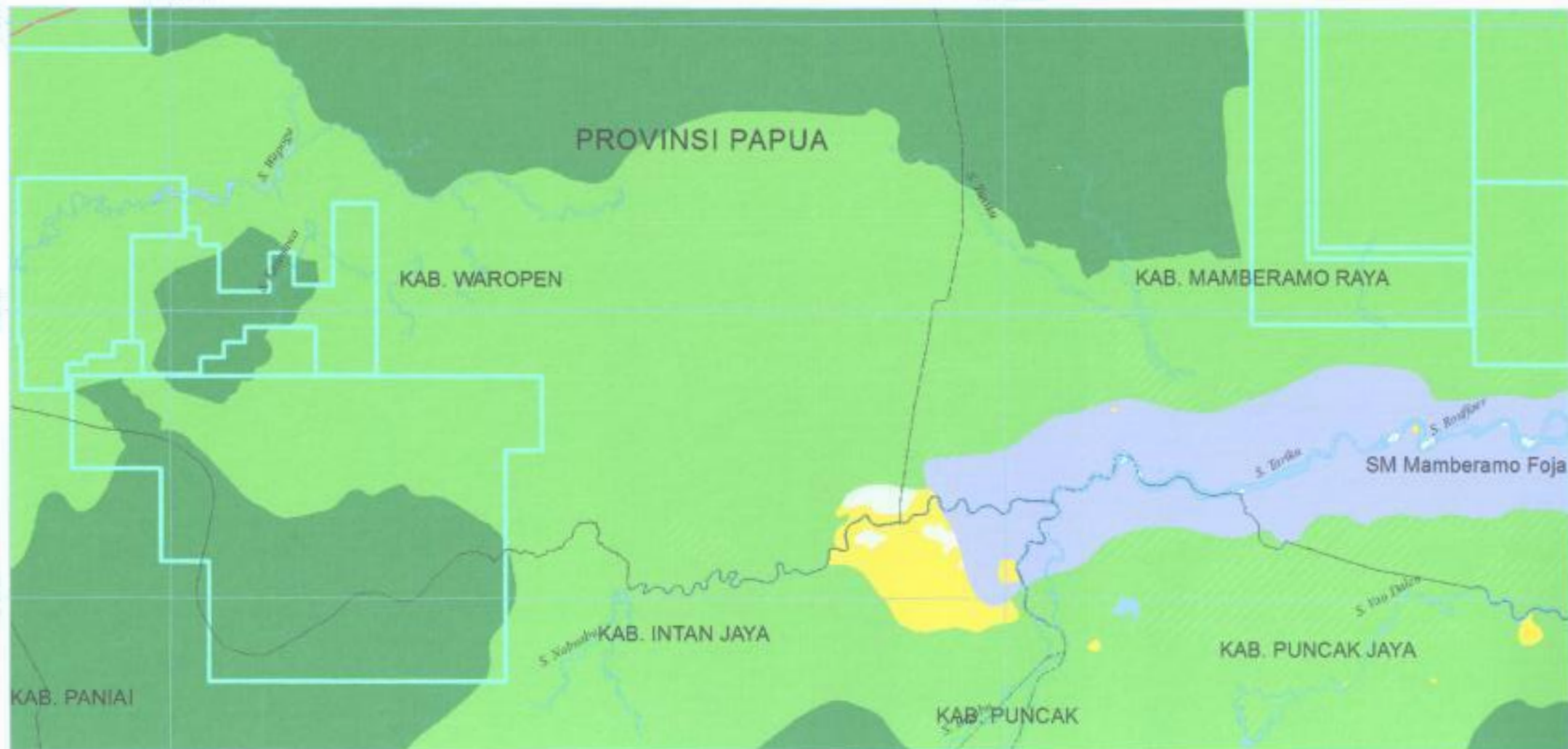
II - 205 - 3





PRESIDEN
REPUBLIK INDONESIA

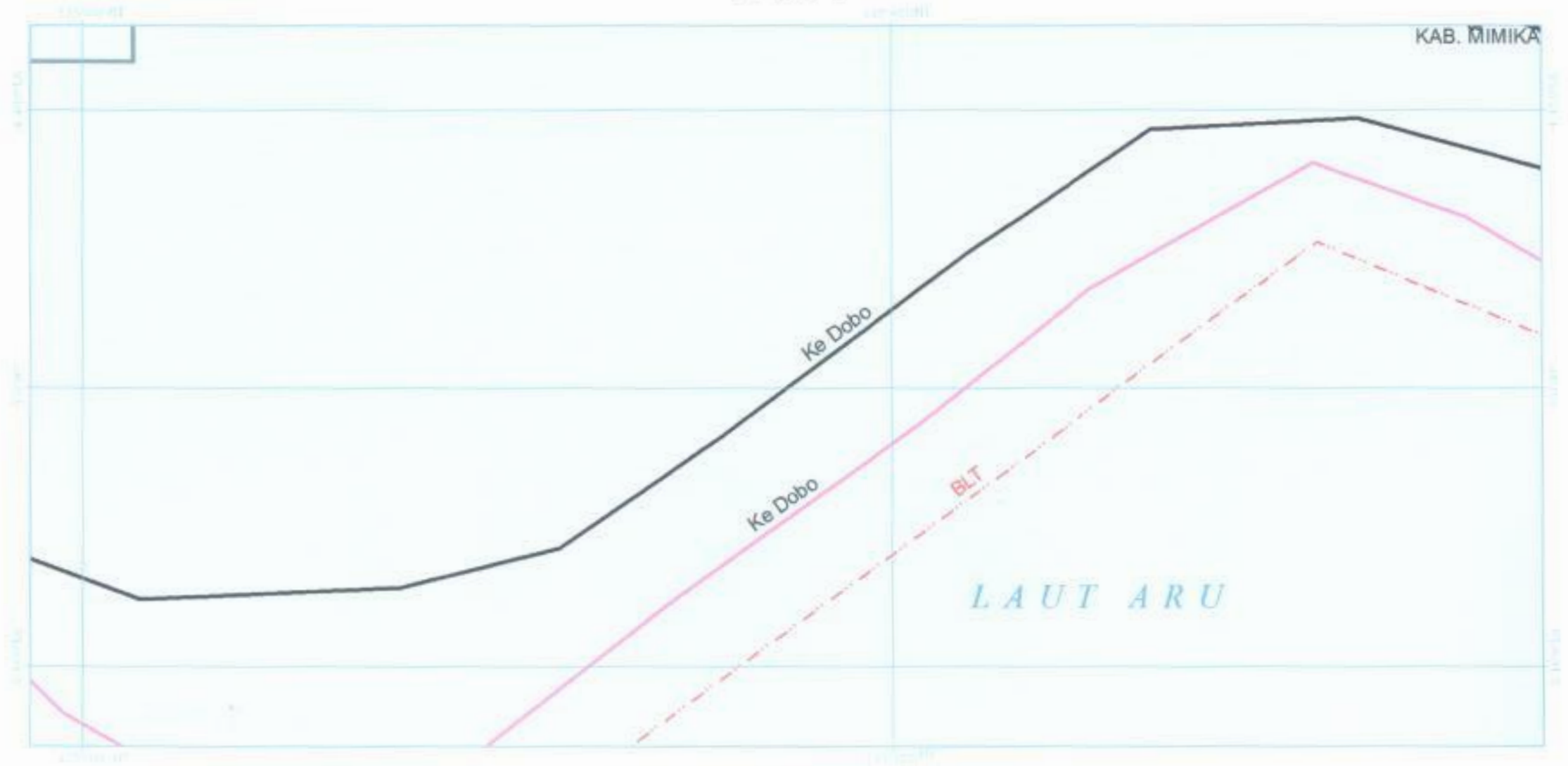
II - 205 - 4





PRESIDEN
REPUBLIK INDONESIA

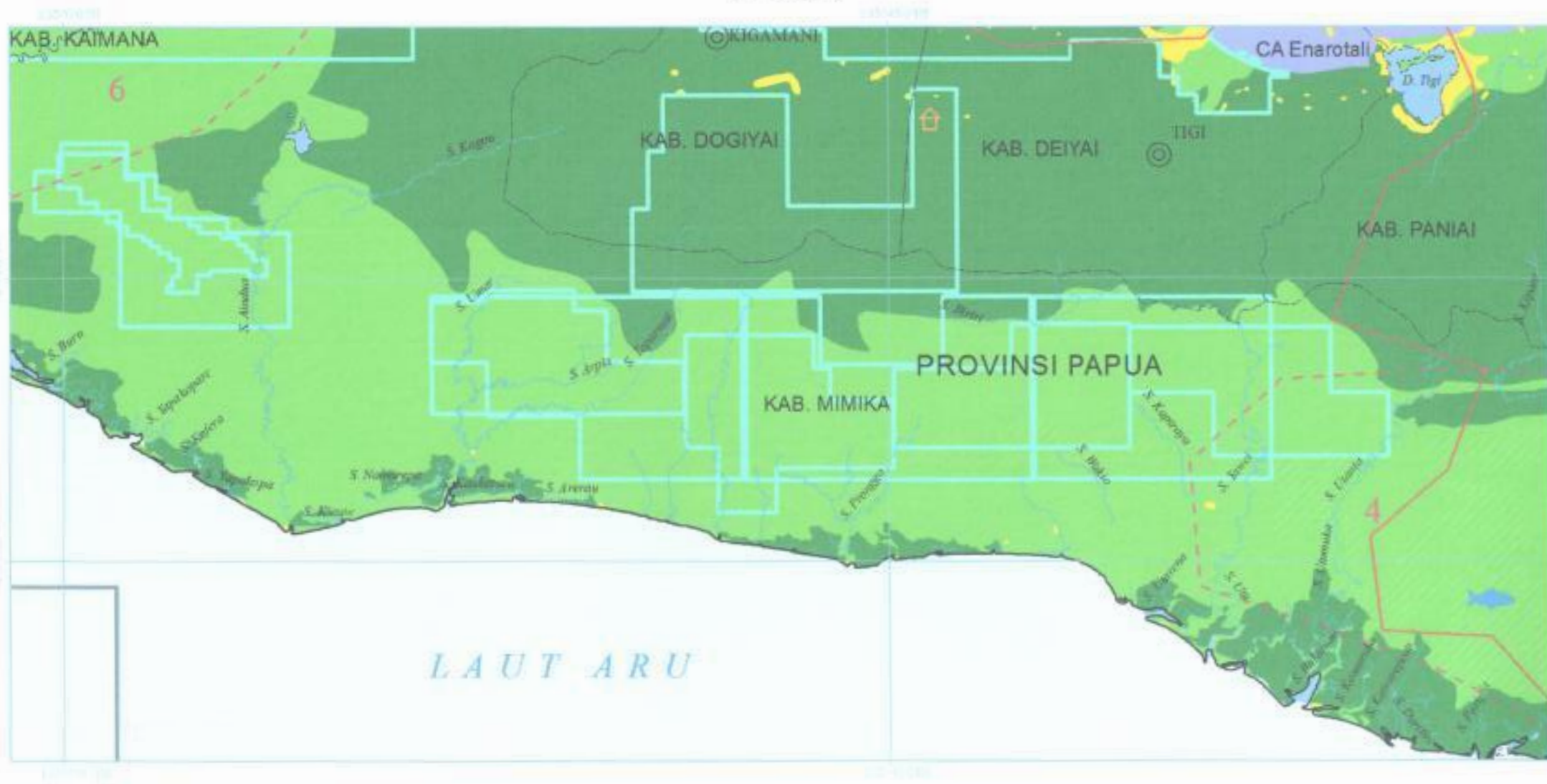
II - 206 - 1





PRESIDEN
REPUBLIK INDONESIA

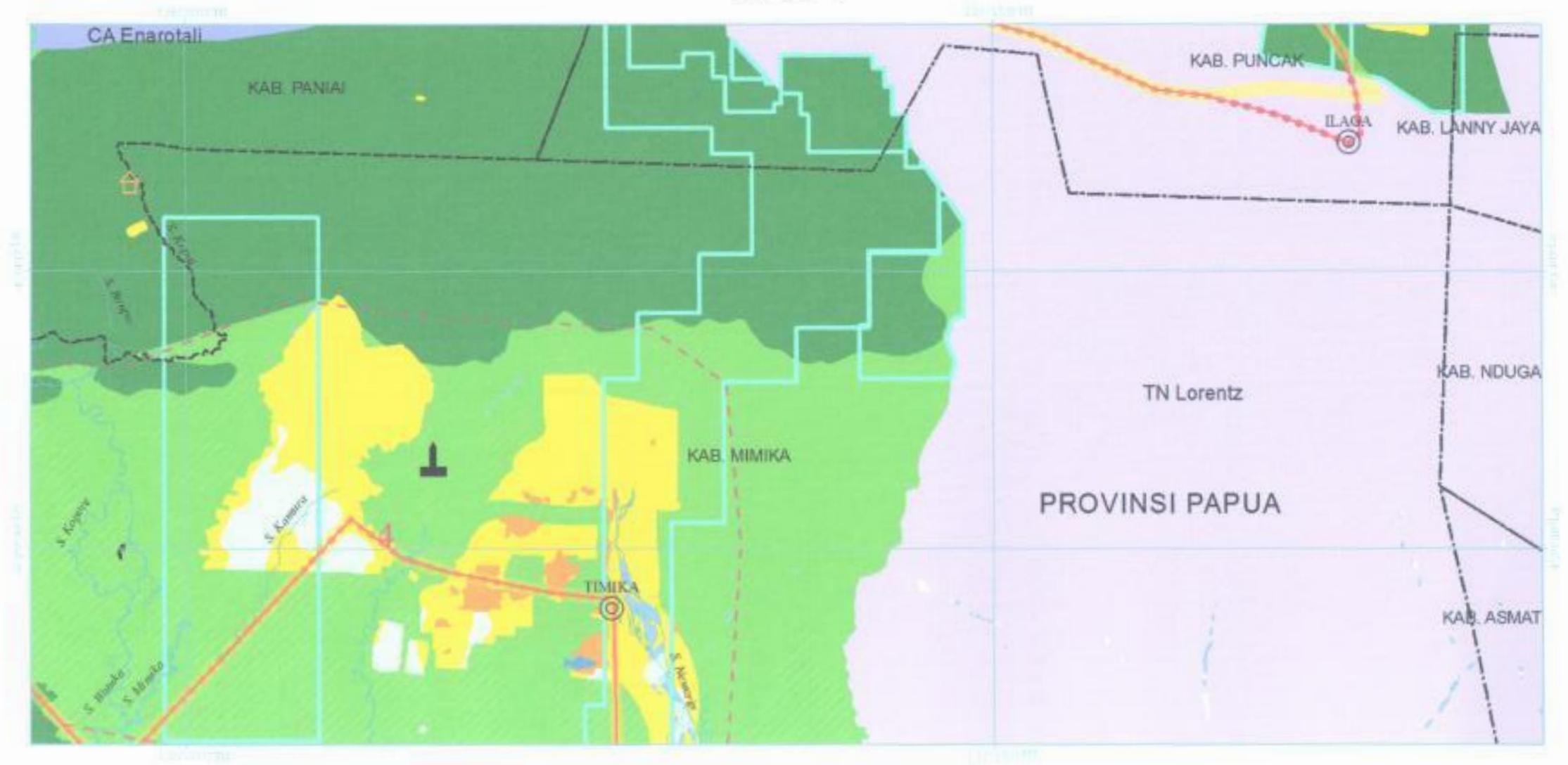
II - 206 - 3





PRESIDEN
REPUBLIK INDONESIA

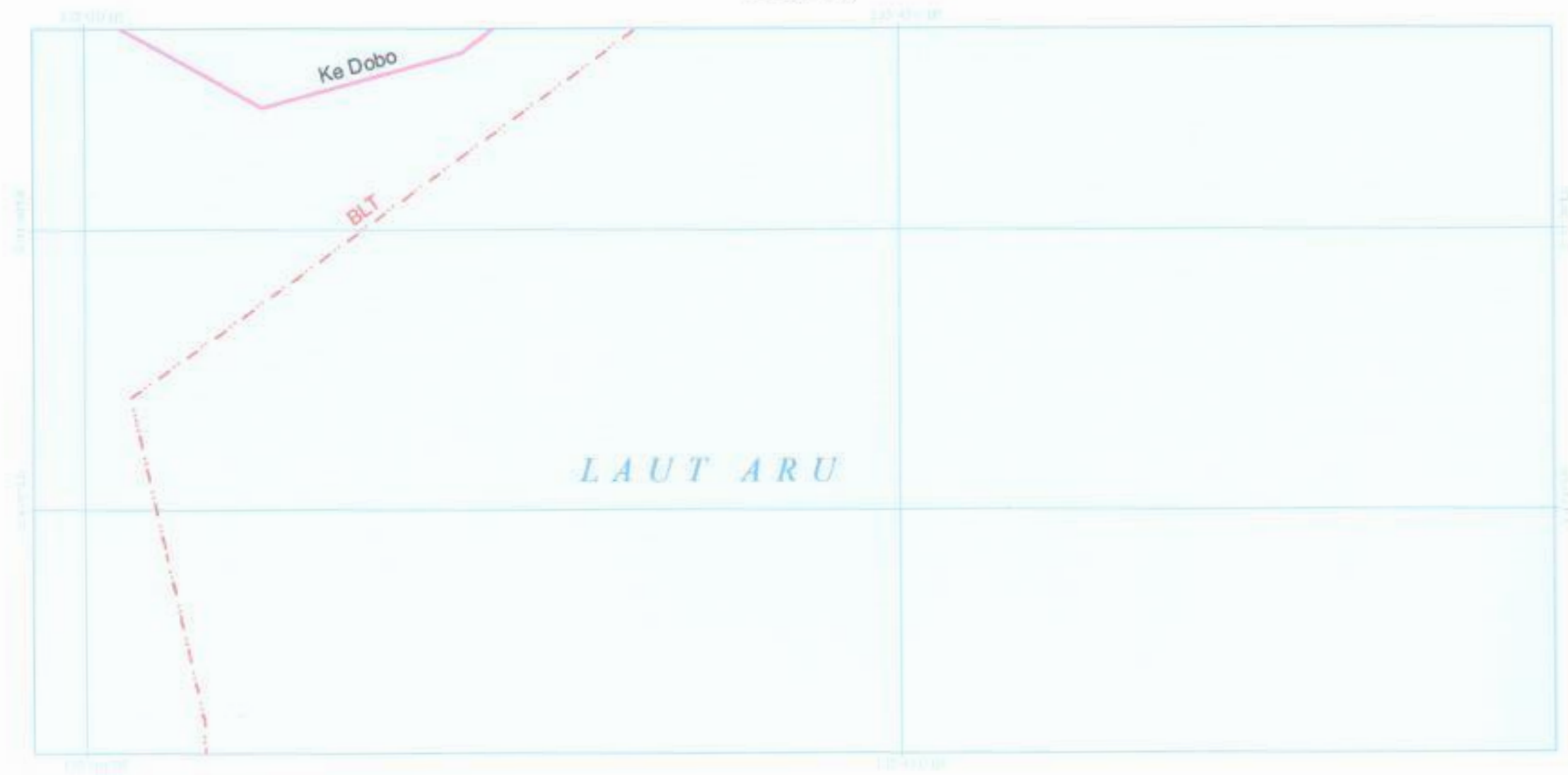
II - 206 - 4





PRESIDEN
REPUBLIK INDONESIA

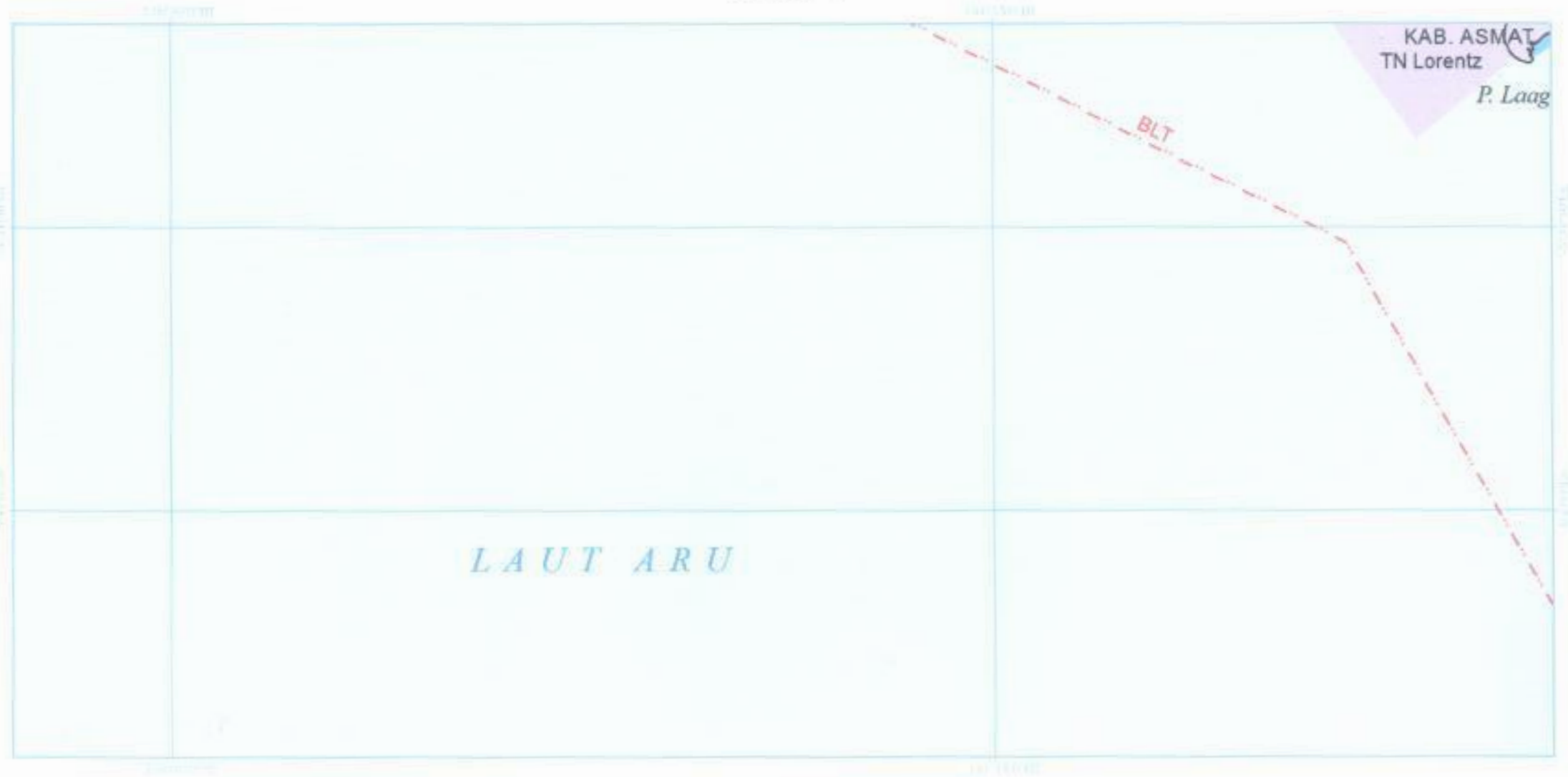
II - 207 - 3





PRESIDEN
REPUBLIK INDONESIA

II - 207 - 4





PRESIDEN
REPUBLIK INDONESIA

II - 208 - 2





PRESIDEN
REPUBLIK INDONESIA

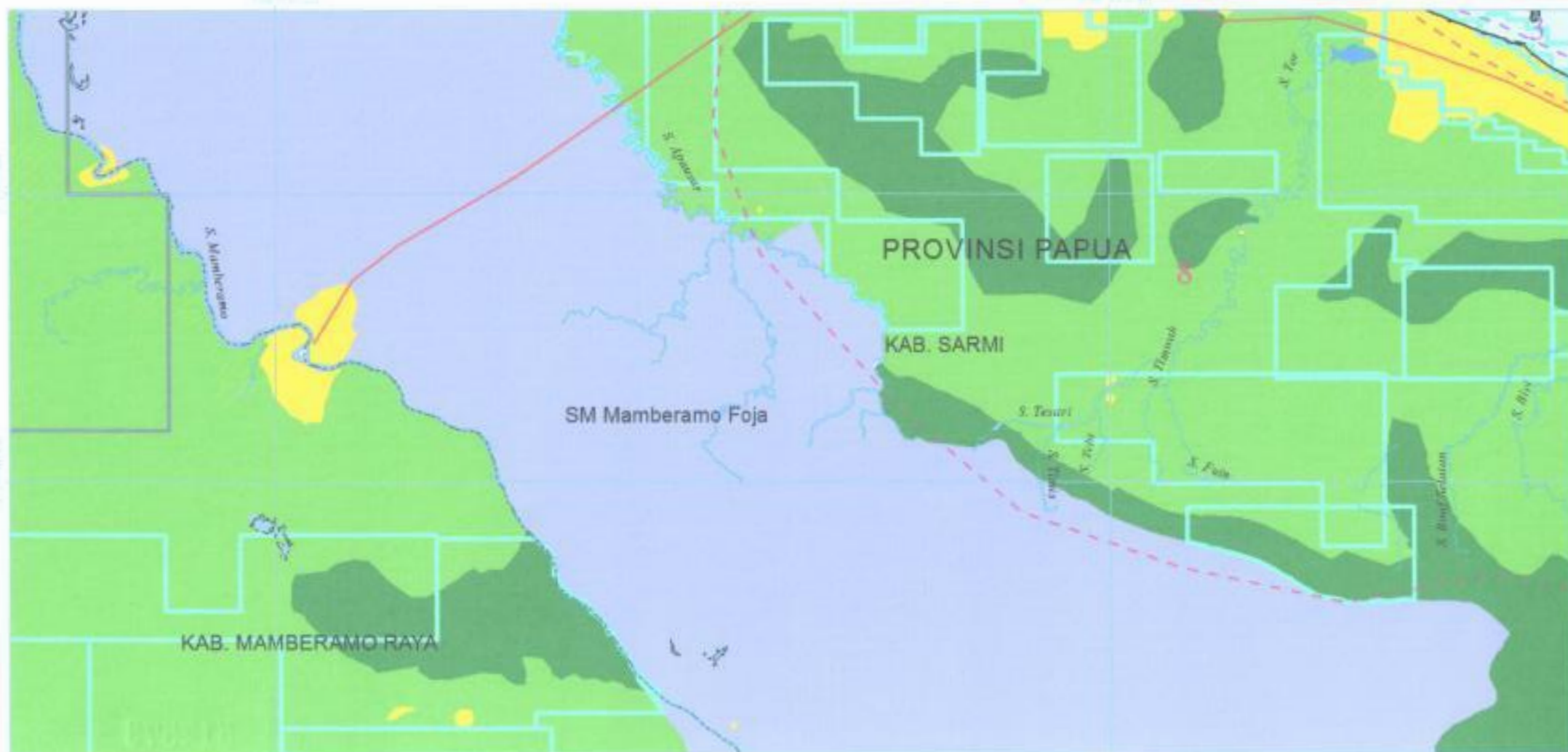
II - 209 - 4





PRESIDEN
REPUBLIK INDONESIA

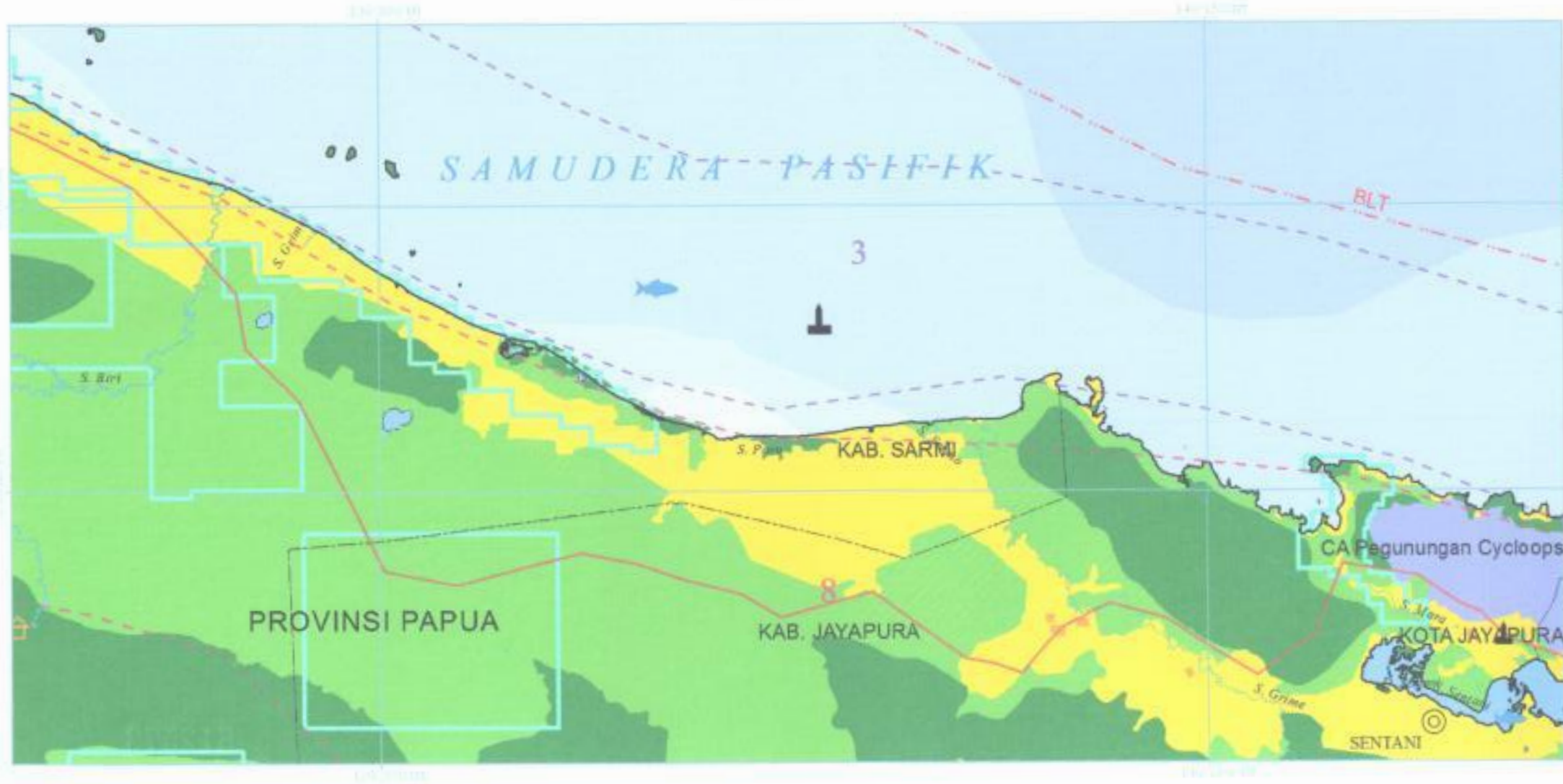
II - 214 - 1





PRESIDEN
REPUBLIK INDONESIA

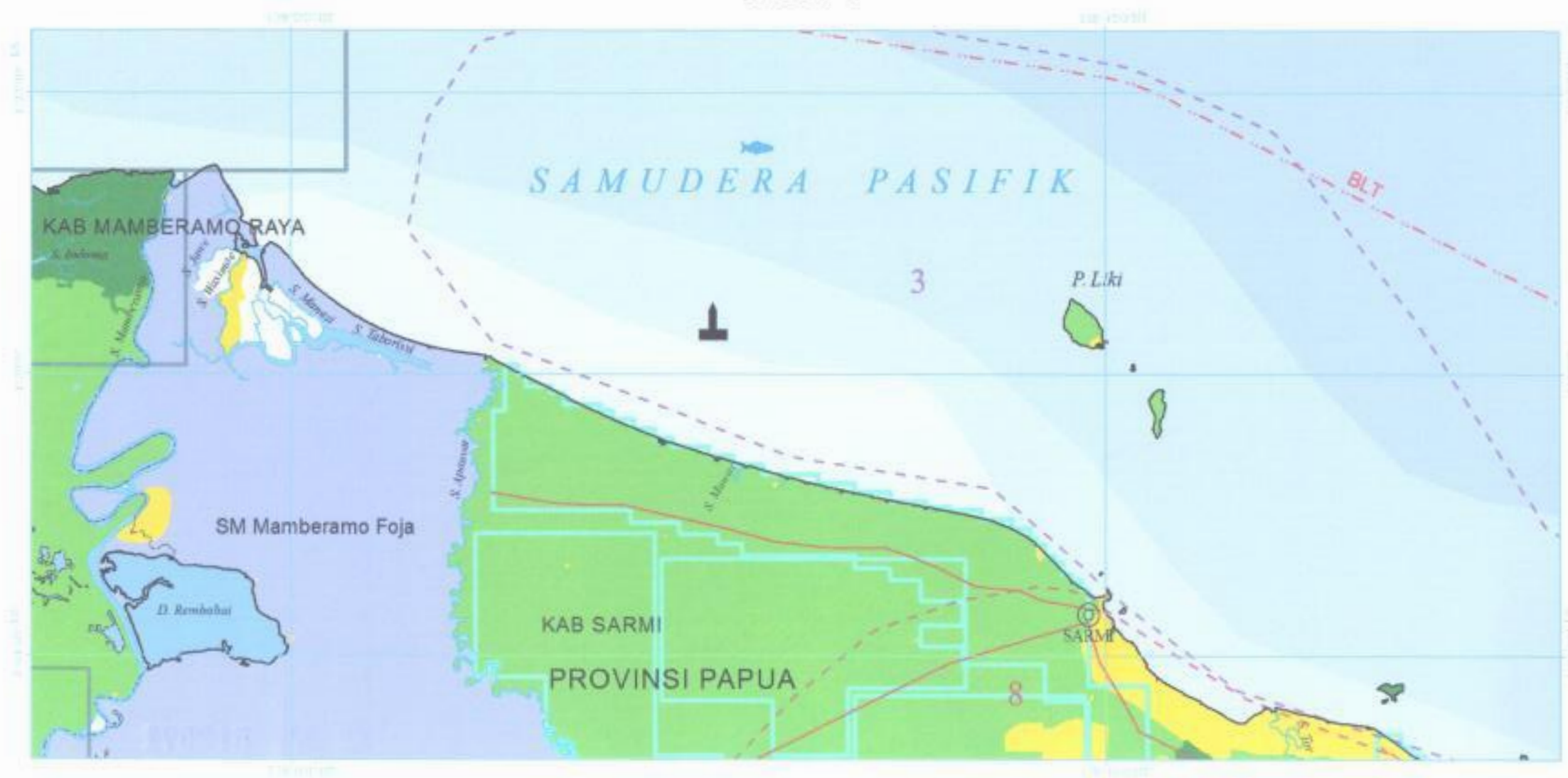
II - 214 - 2





PRESIDEN
REPUBLIK INDONESIA

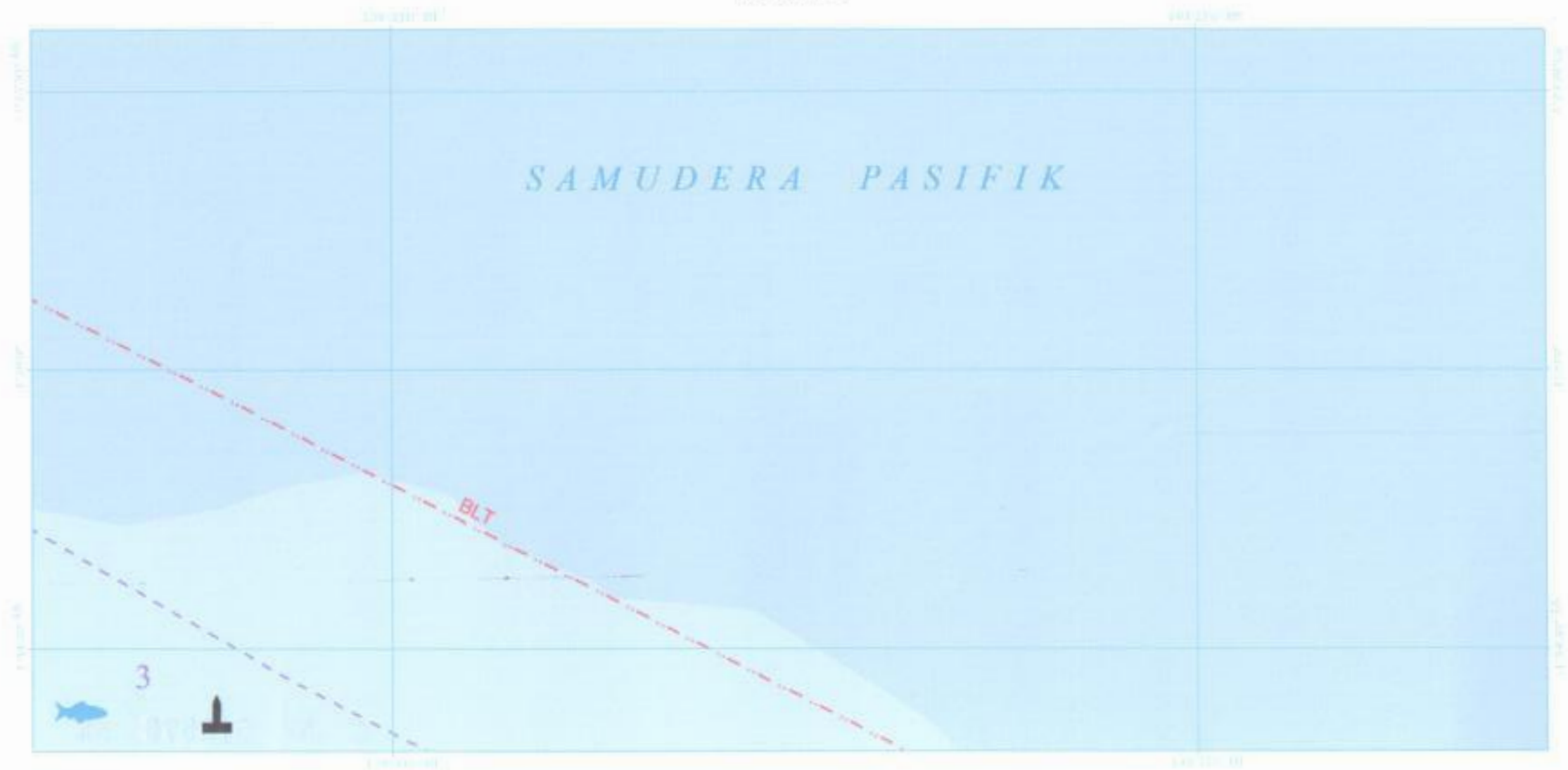
II - 214 - 3





PRESIDEN
REPUBLIK INDONESIA

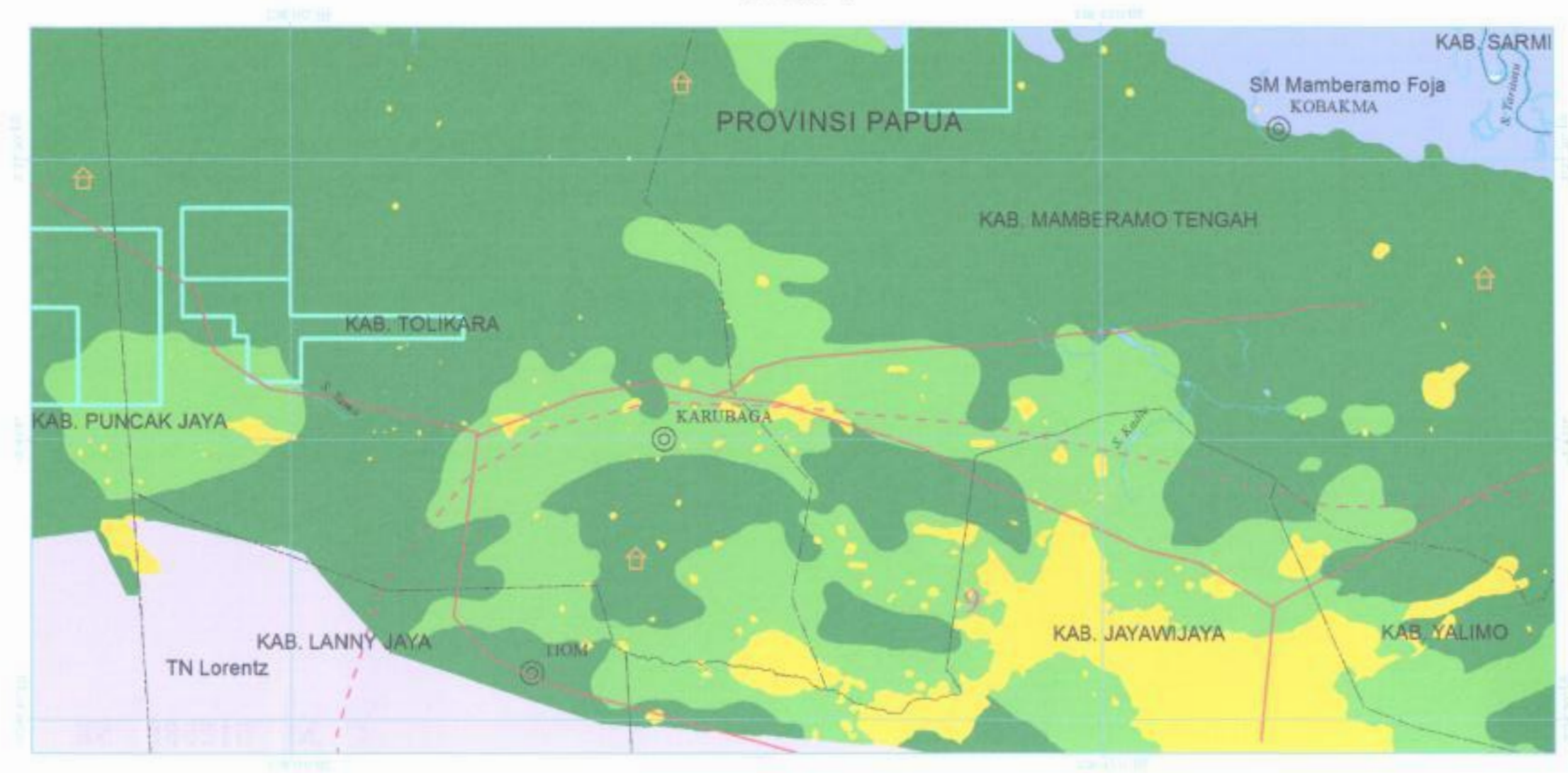
II - 214 - 4





PRESIDEN
REPUBLIK INDONESIA

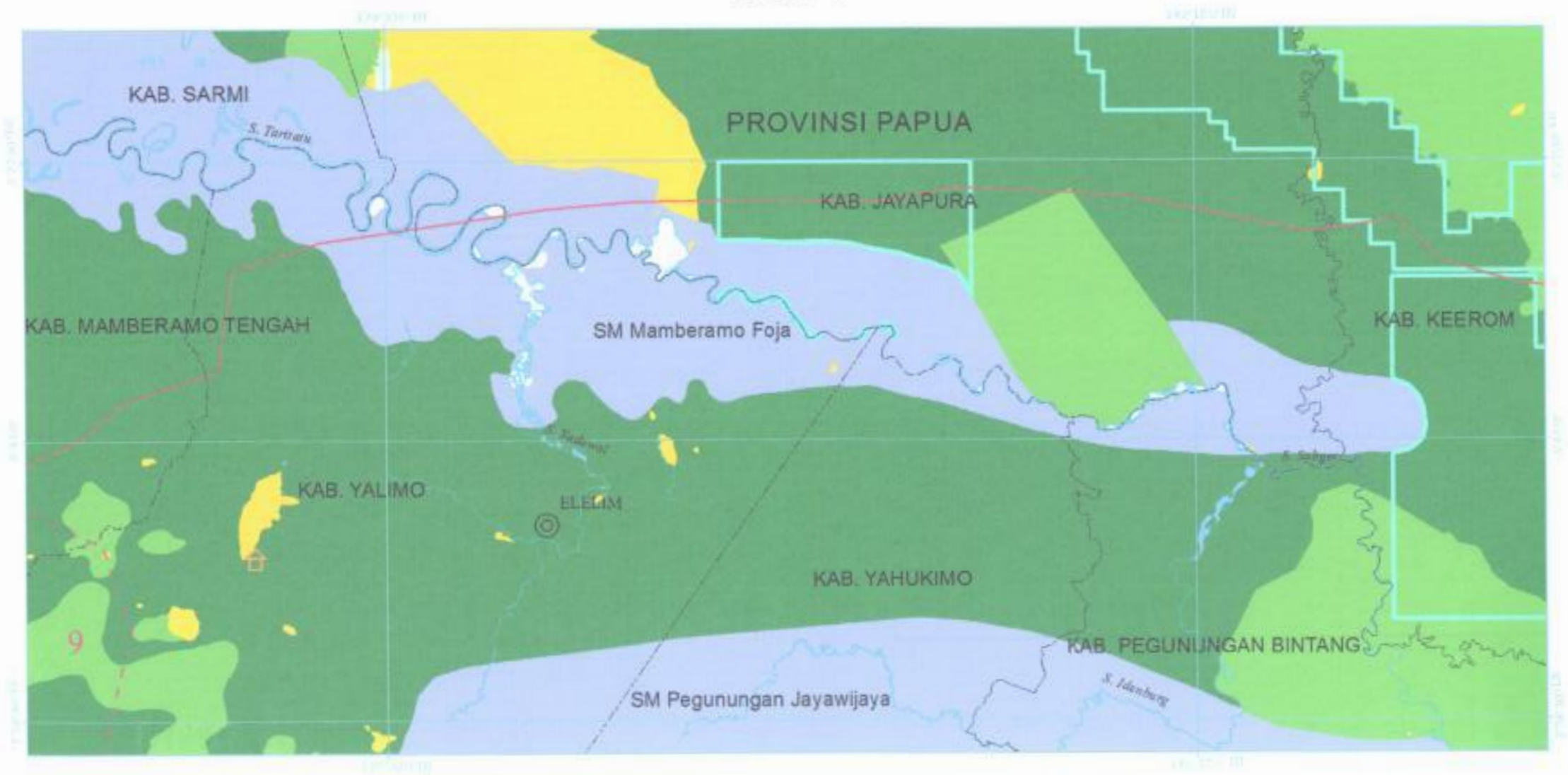
II - 215 - 1





PRESIDEN
REPUBLIK INDONESIA

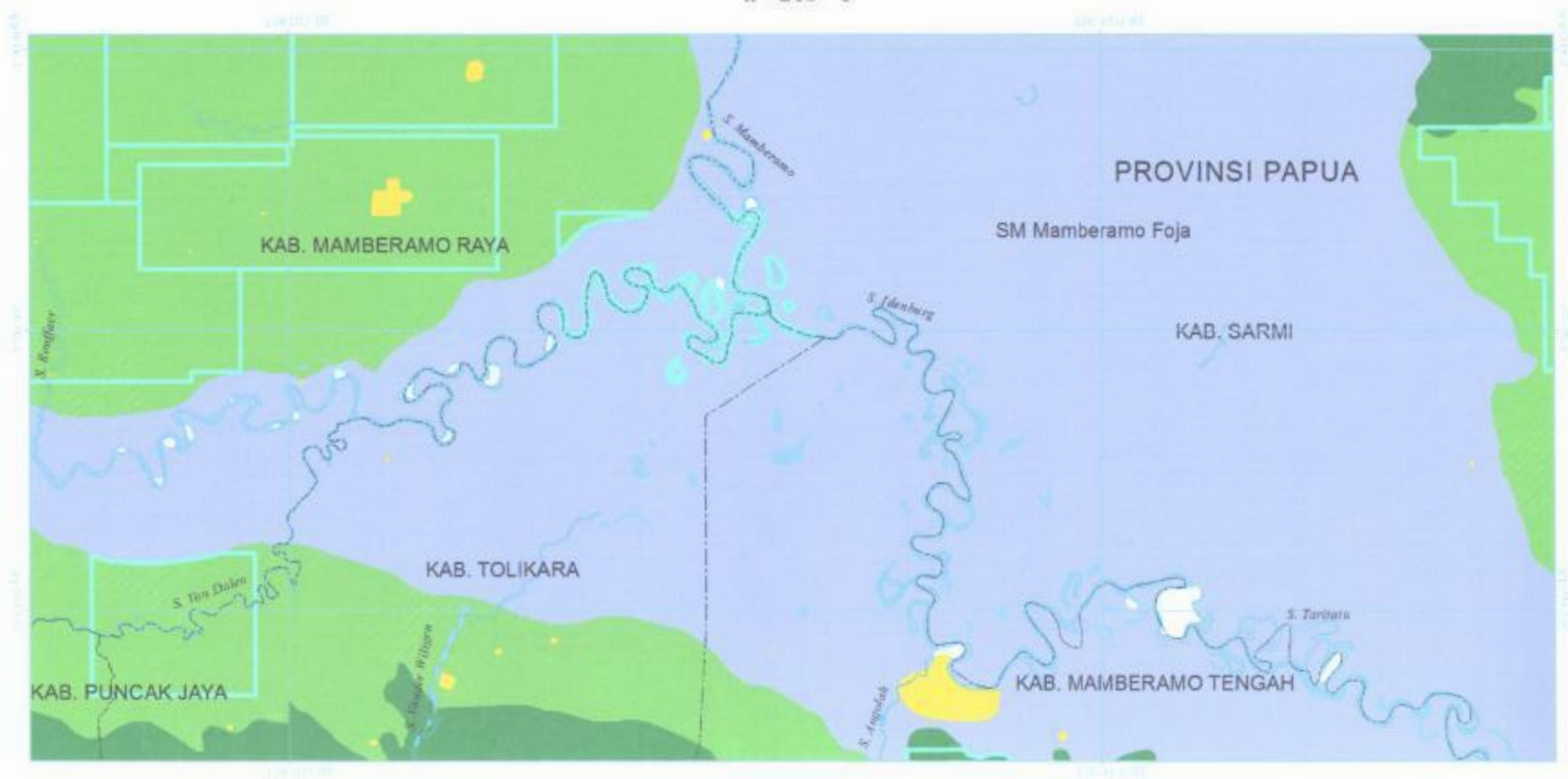
II - 215 - 2





PRESIDEN
REPUBLIK INDONESIA

II - 215 - 3





PRESIDEN
REPUBLIK INDONESIA

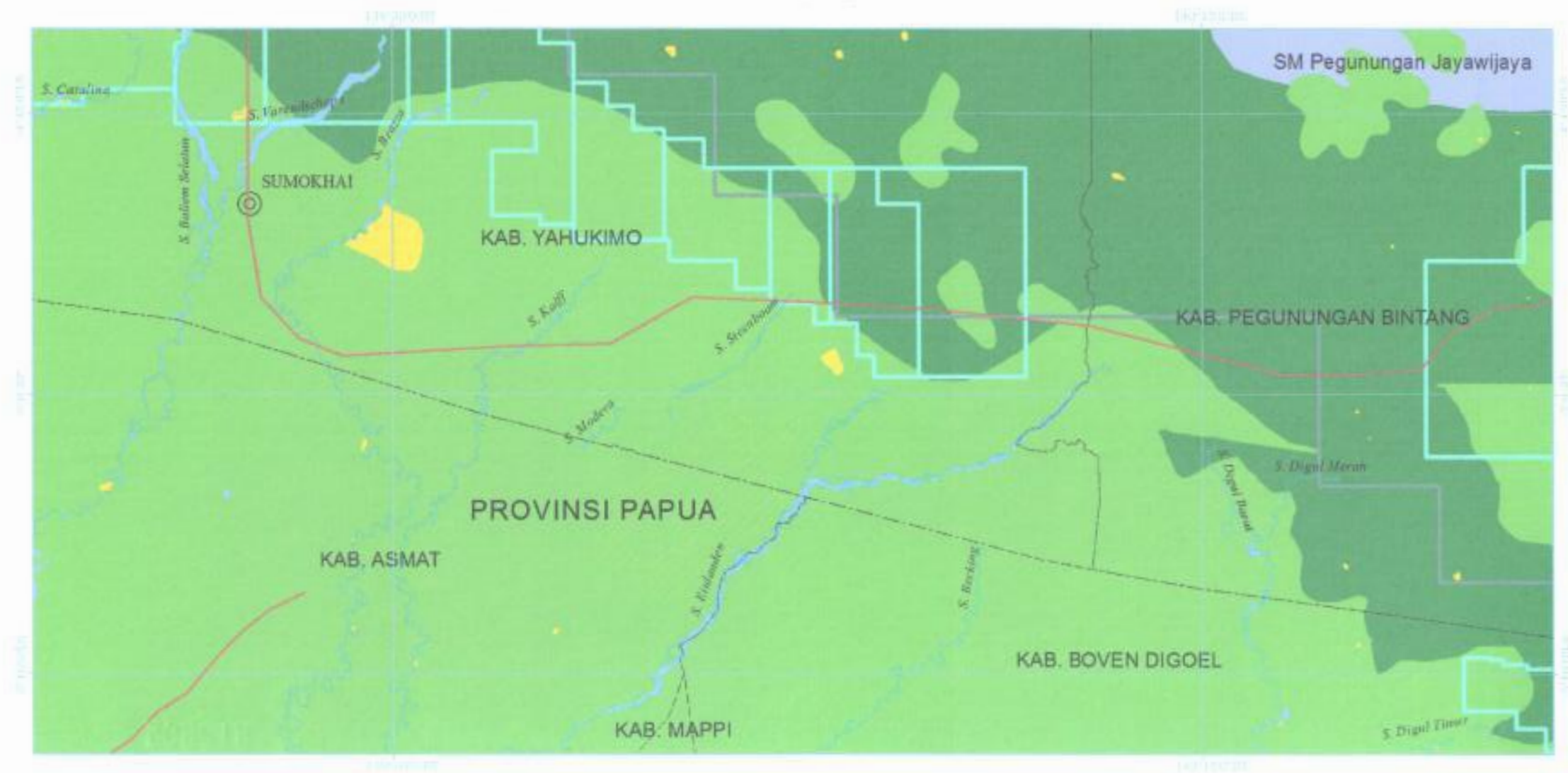
II - 215 - 4





PRESIDEN
REPUBLIK INDONESIA

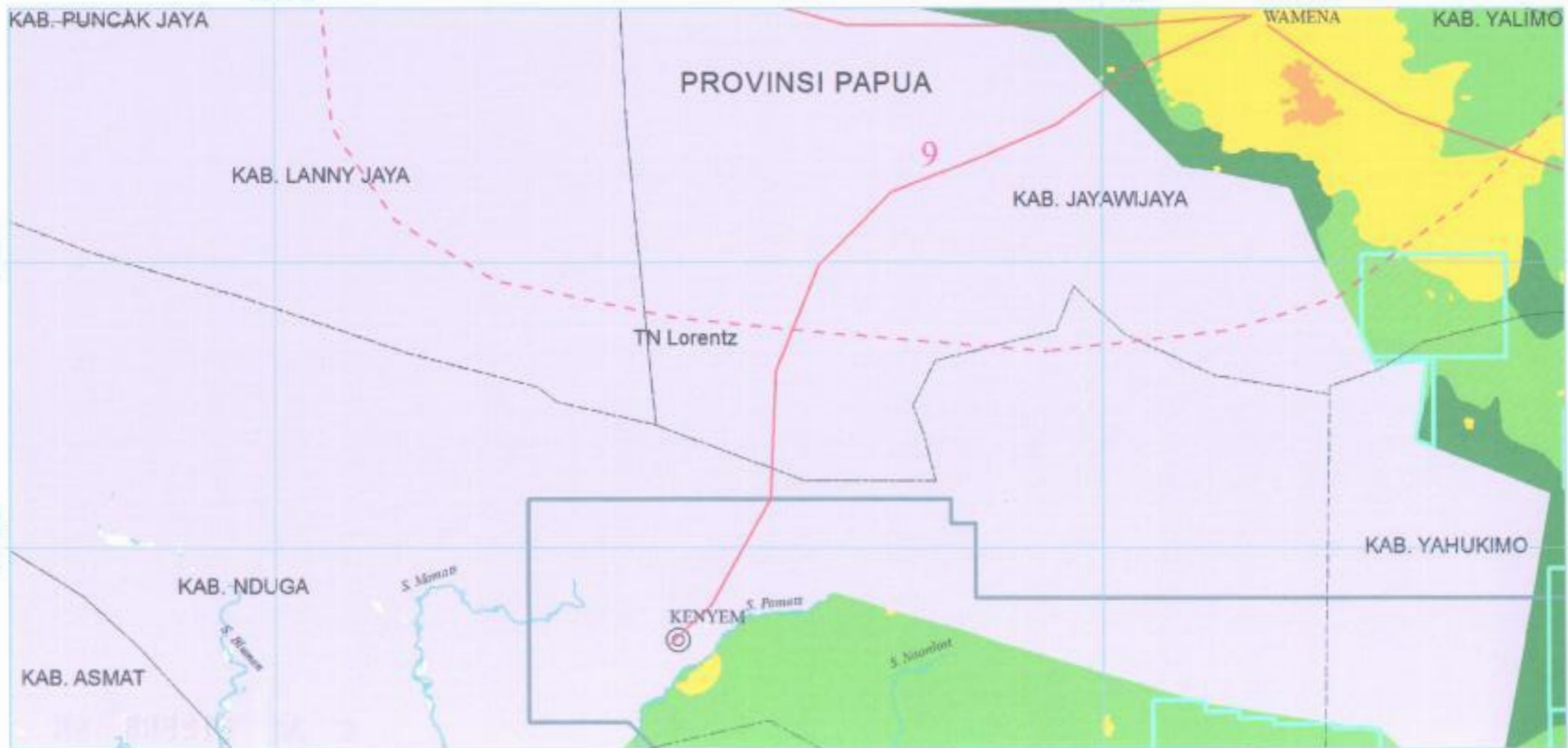
II - 216 - 2





PRESIDEN
REPUBLIK INDONESIA

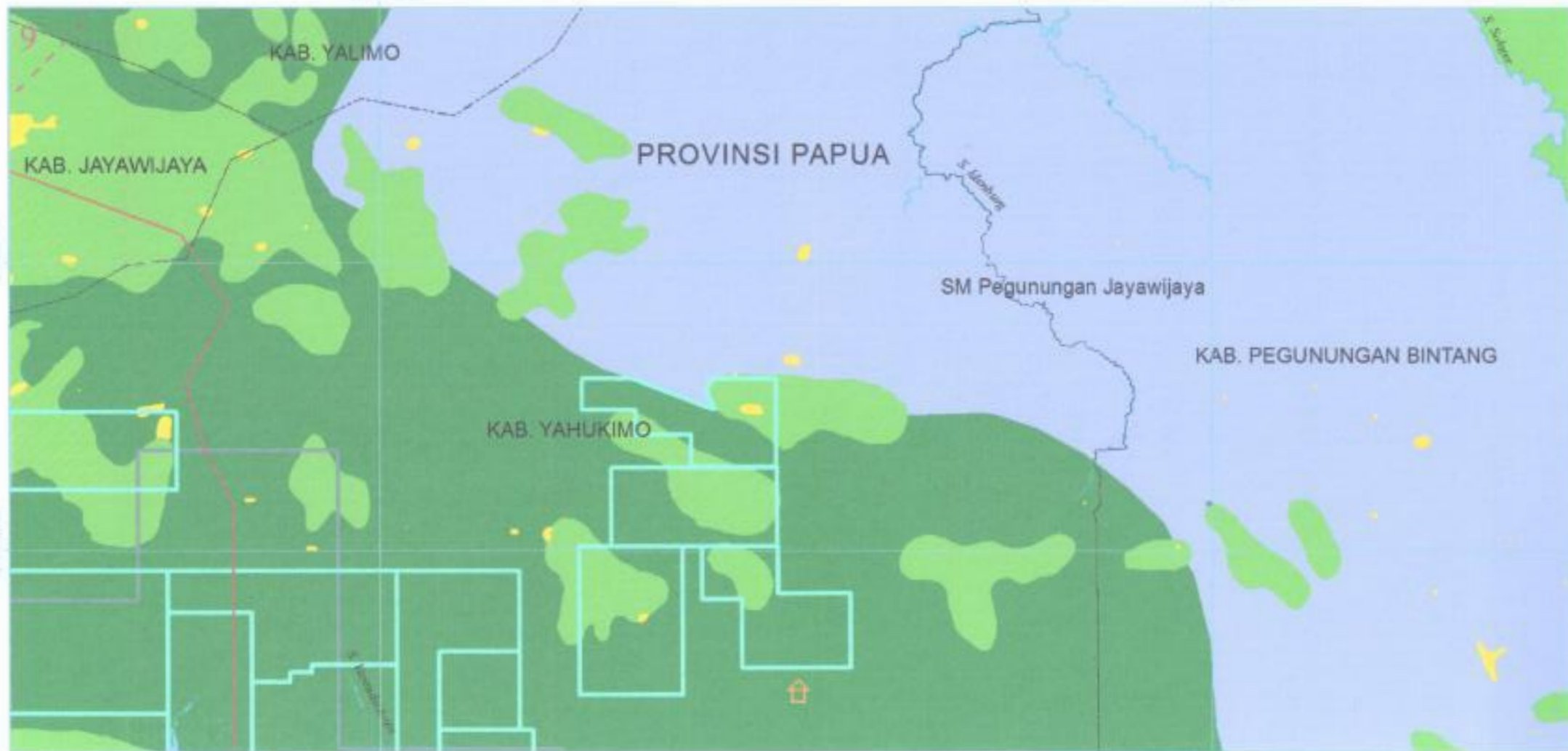
II - 216 - 3





PRESIDEN
REPUBLIK INDONESIA

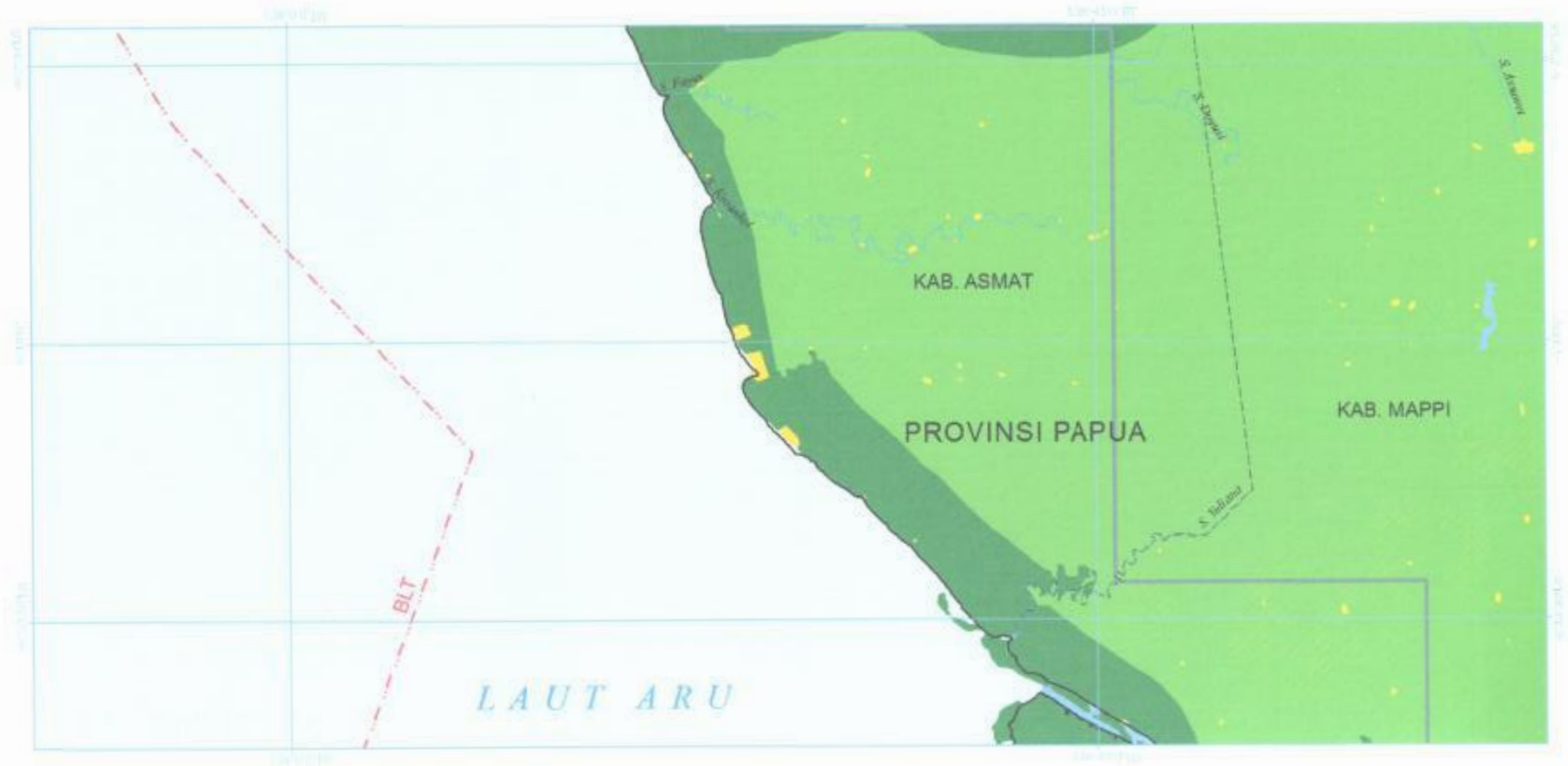
II - 216 - 4





PRESIDEN
REPUBLIK INDONESIA

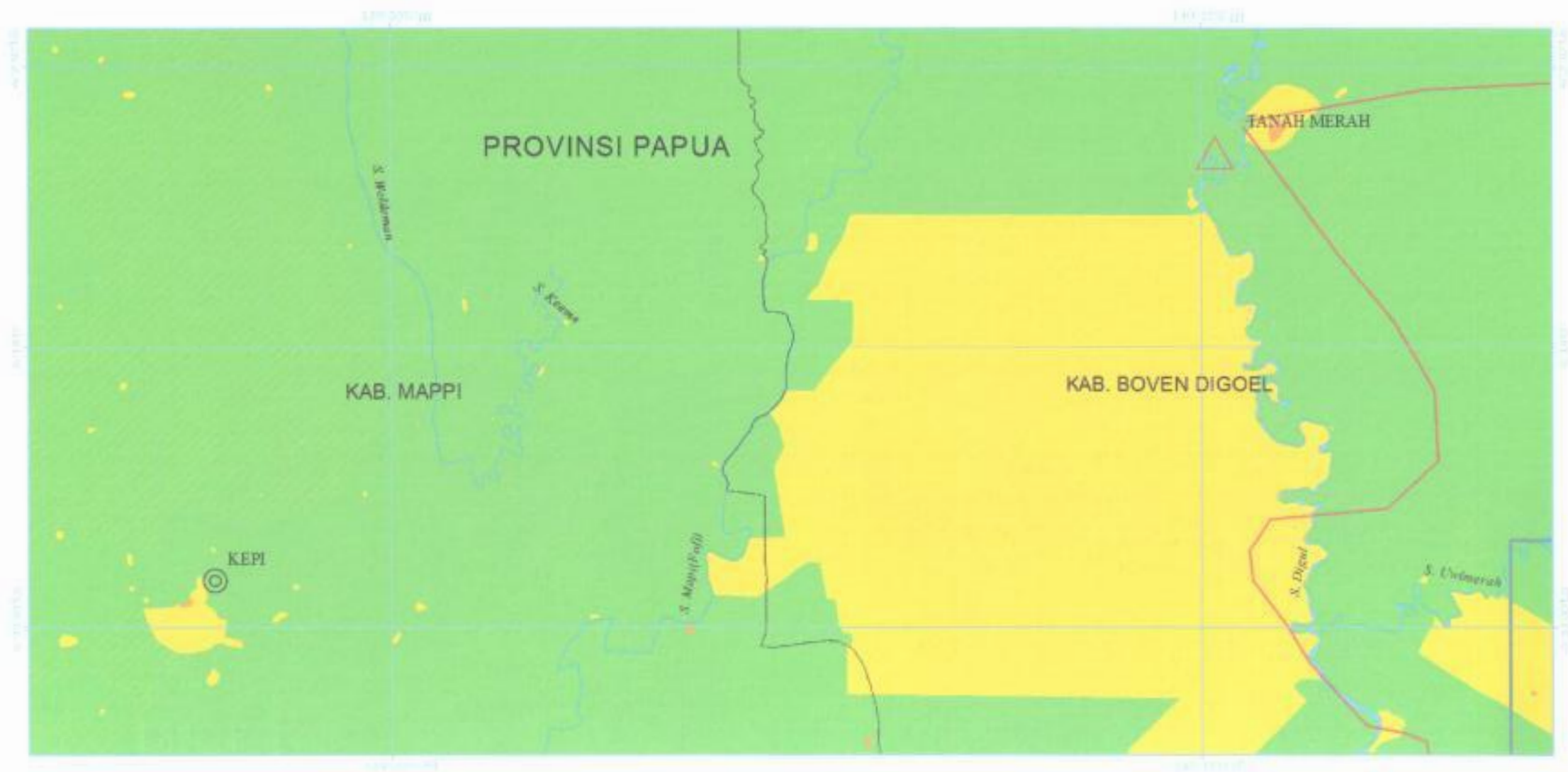
II - 217 - 1





PRESIDEN
REPUBLIK INDONESIA

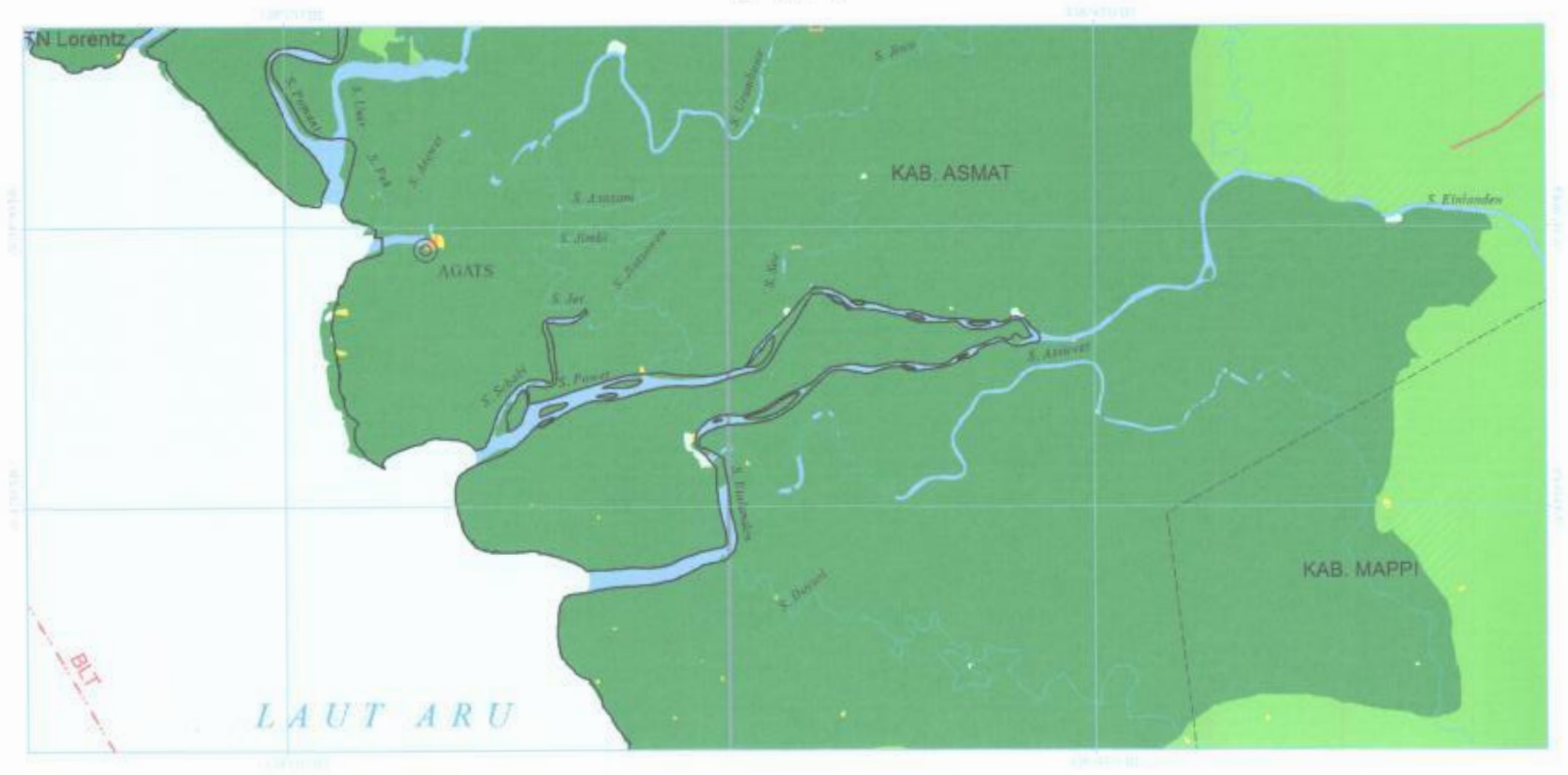
II - 217 - 2





PRESIDEN
REPUBLIK INDONESIA

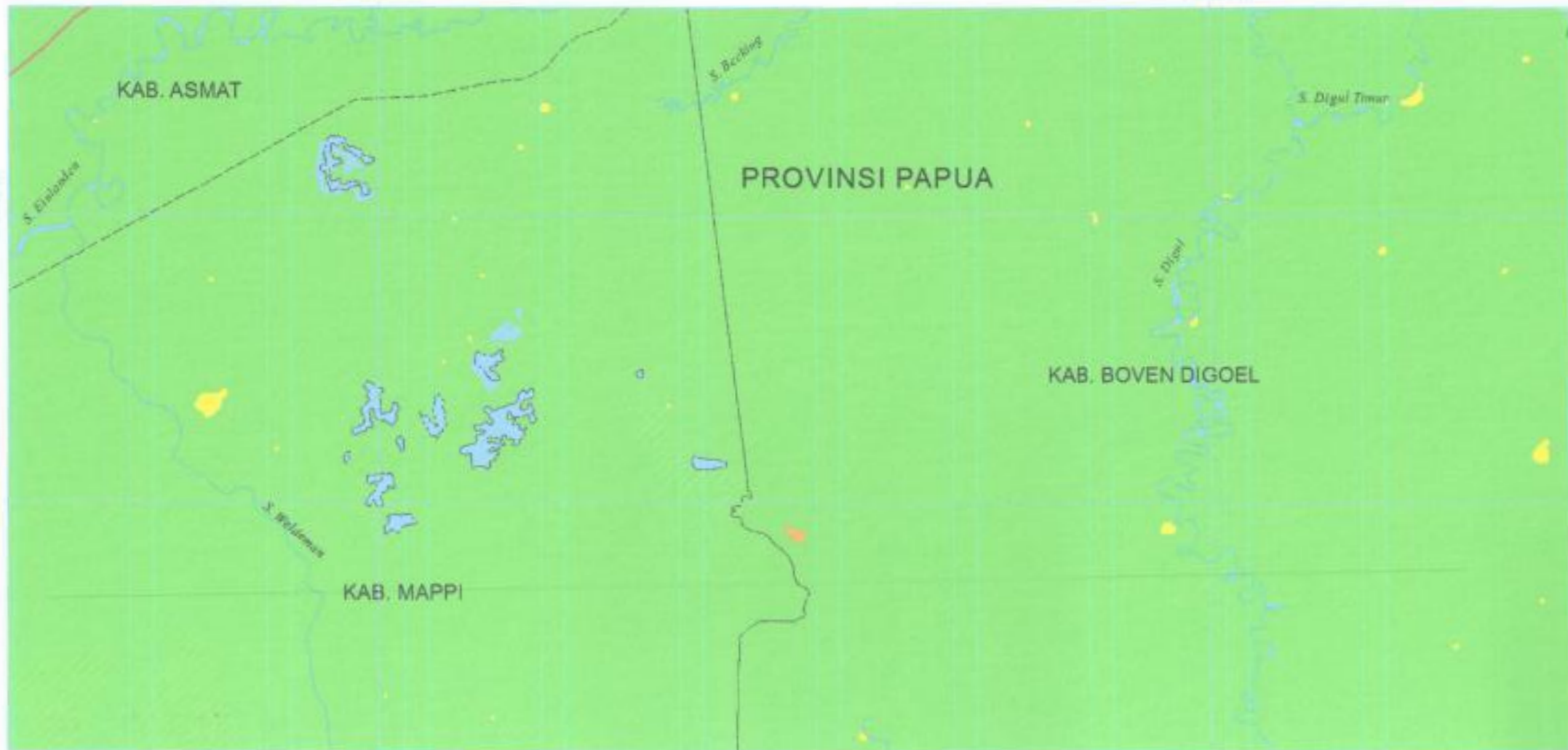
II - 217 - 3





PRESIDEN
REPUBLIK INDONESIA

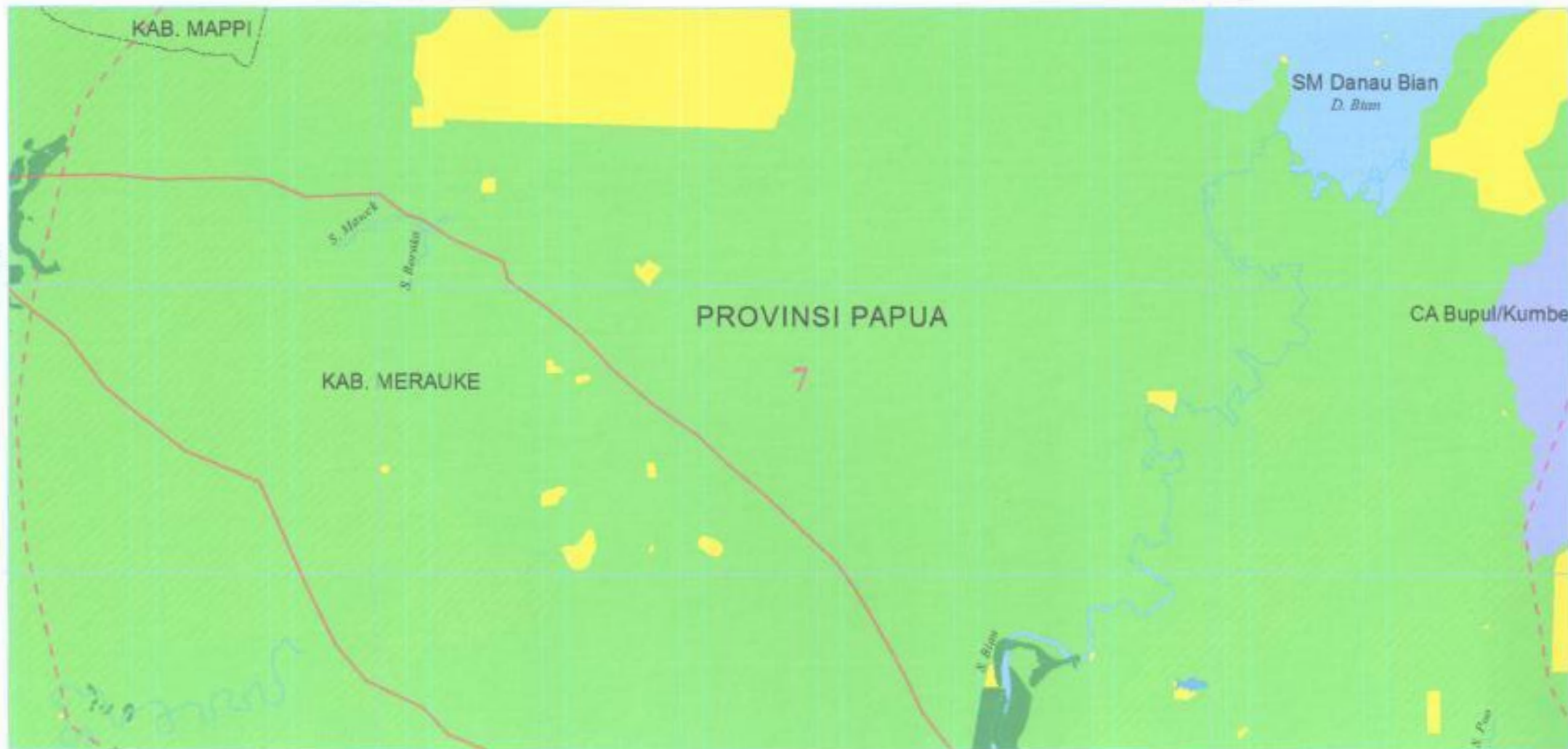
II - 217 - 4





PRESIDEN
REPUBLIK INDONESIA

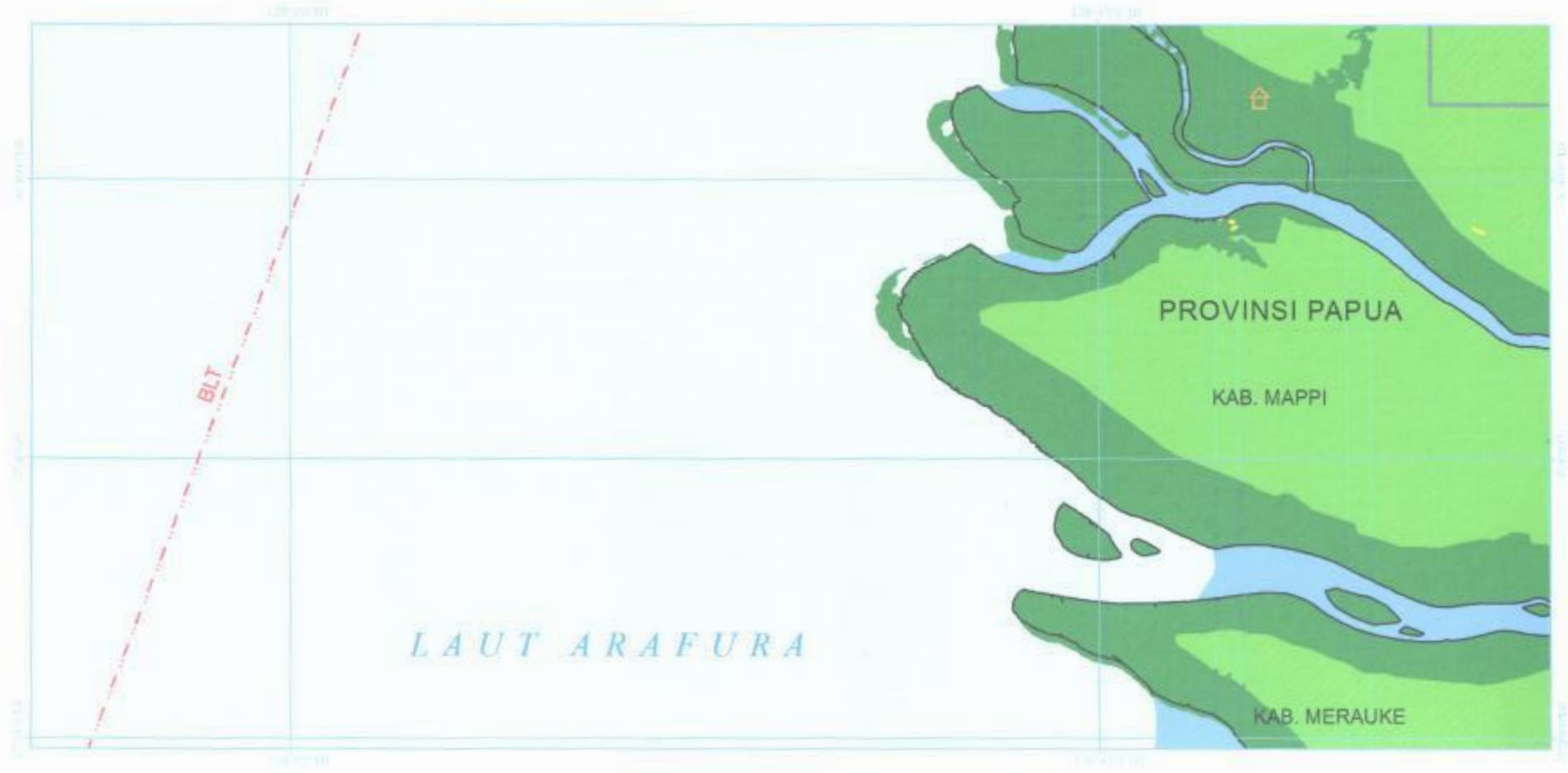
II - 218 - 2





PRESIDEN
REPUBLIK INDONESIA

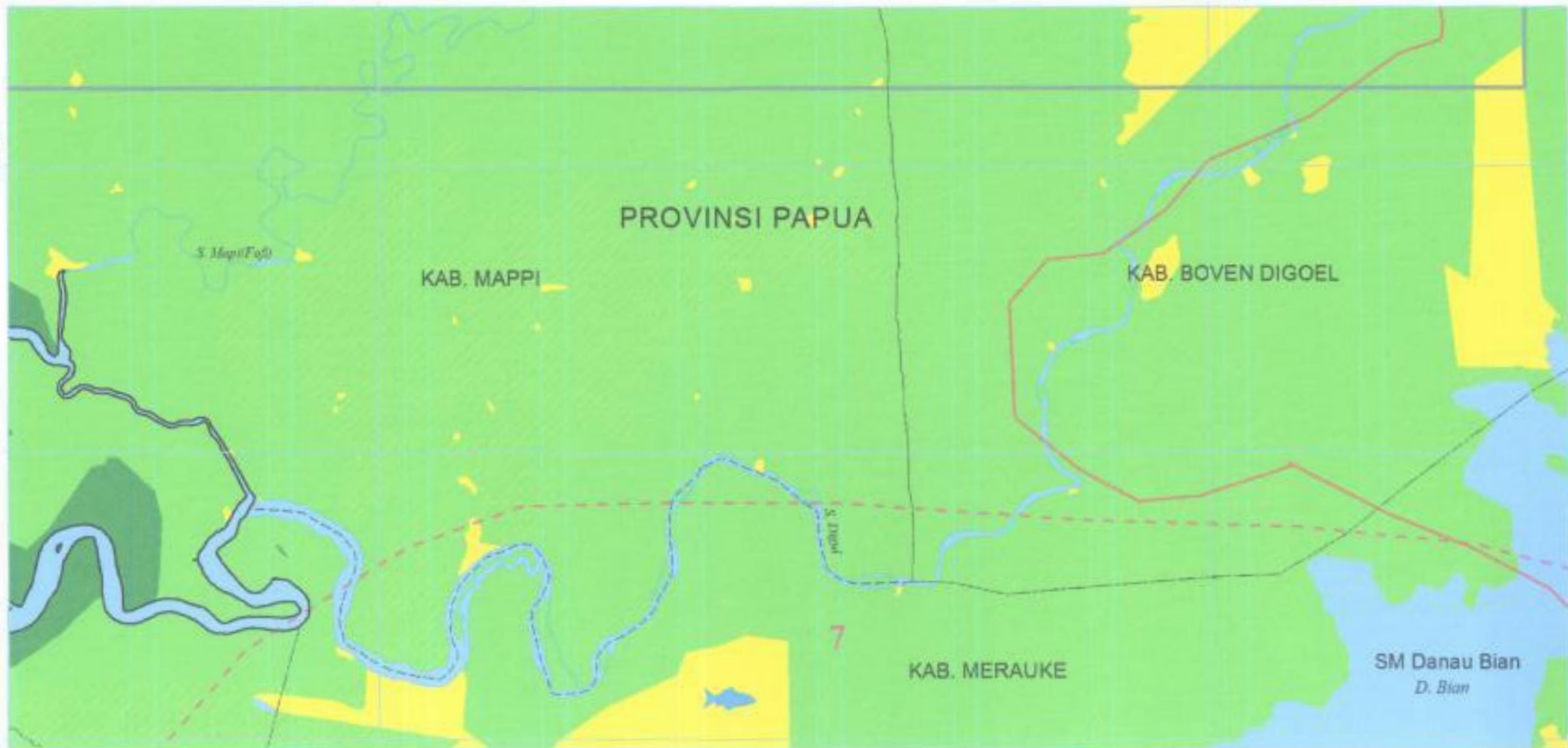
II - 218 - 3





PRESIDEN
REPUBLIK INDONESIA


II - 218 - 4





PRESIDEN
REPUBLIK INDONESIA

II - 219 - 2





PRESIDEN
REPUBLIK INDONESIA

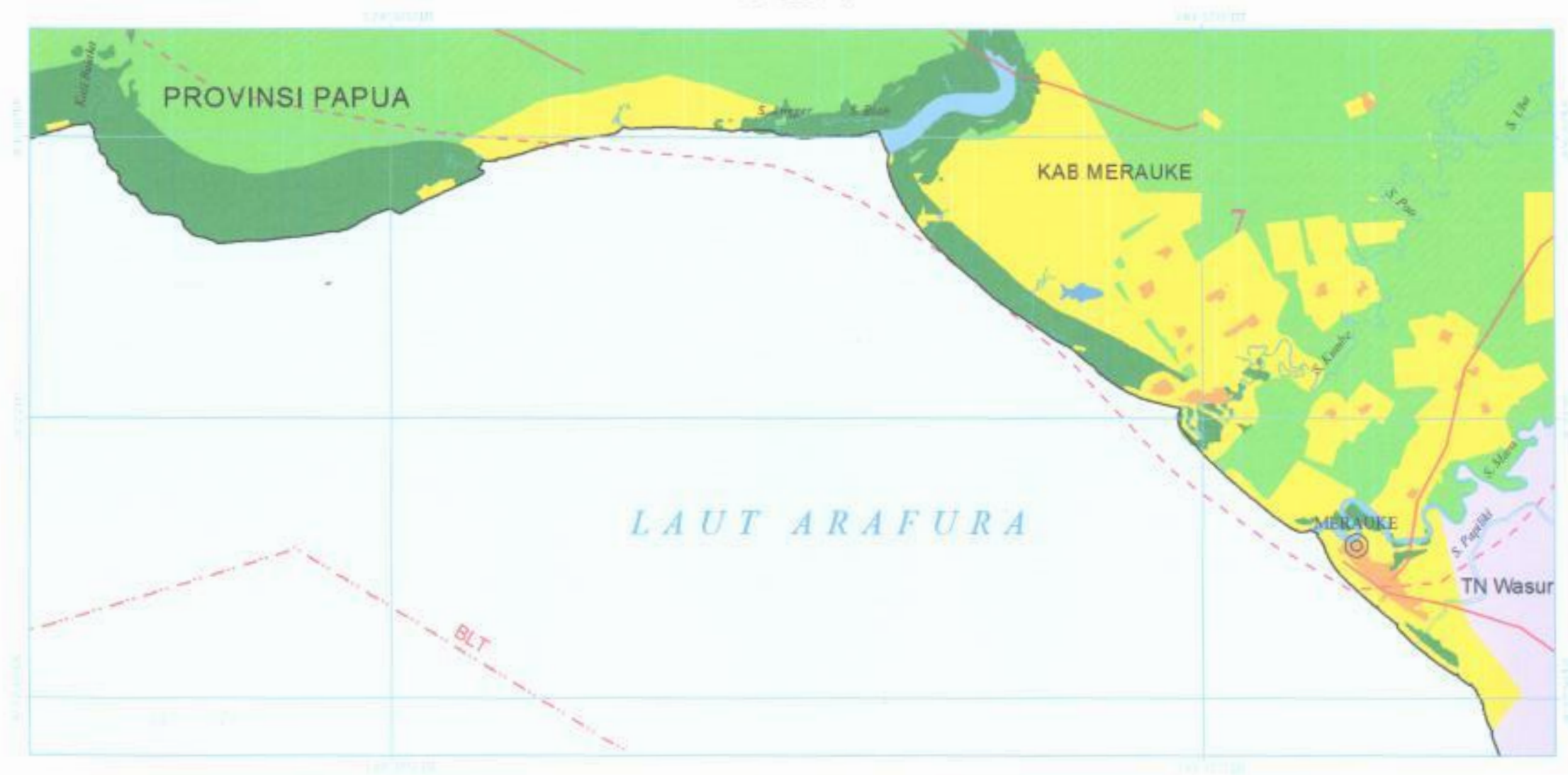
II - 219 - 3





PRESIDEN
REPUBLIK INDONESIA

II - 219 - 4





PRESIDEN
REPUBLIK INDONESIA


II - 225 - 1





PRESIDEN
REPUBLIK INDONESIA

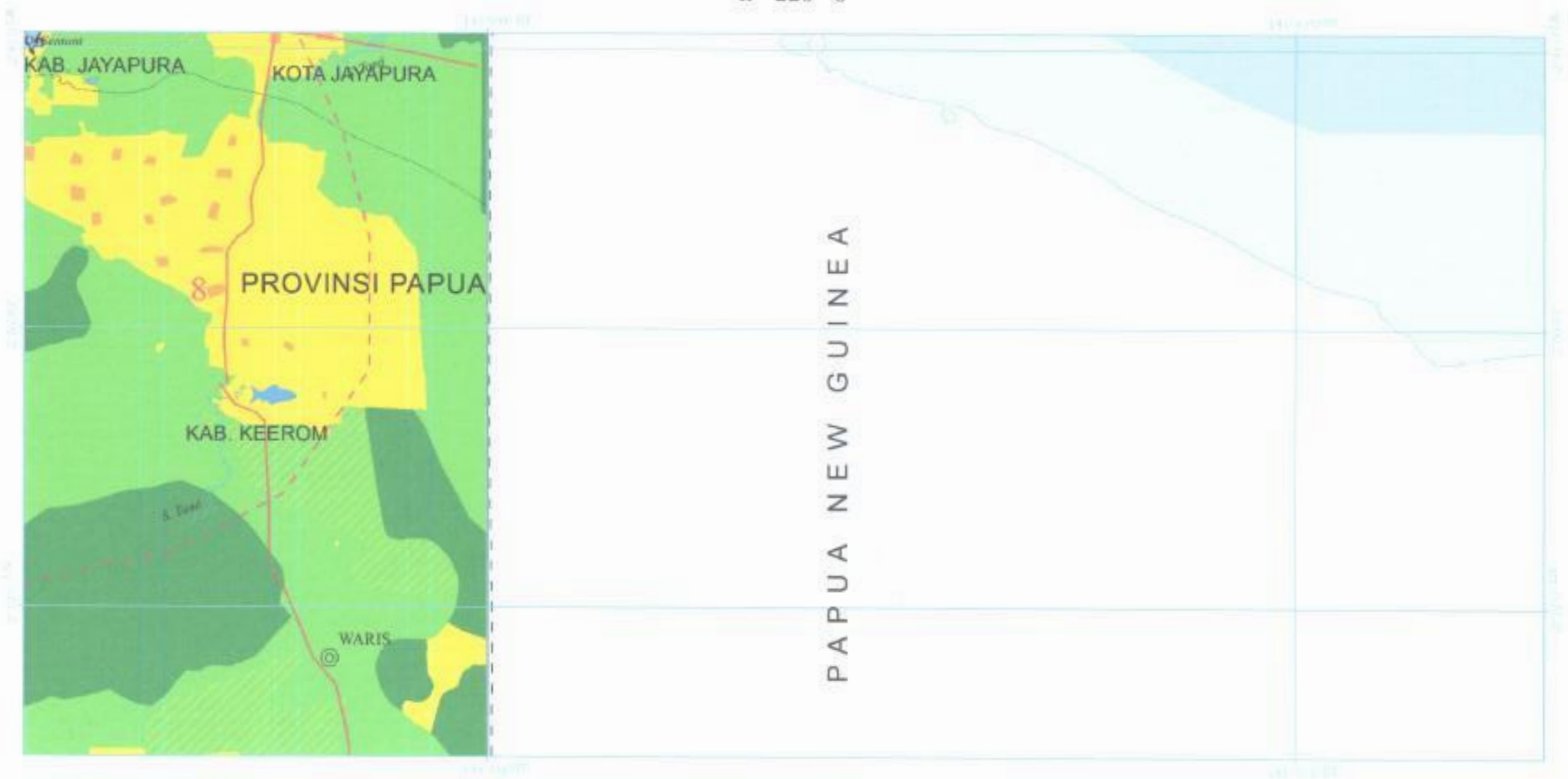
II - 226 - 1





PRESIDEN
REPUBLIK INDONESIA


II - 226 - 3





PRESIDEN
REPUBLIK INDONESIA


II - 227 - 1





PRESIDEN
REPUBLIK INDONESIA

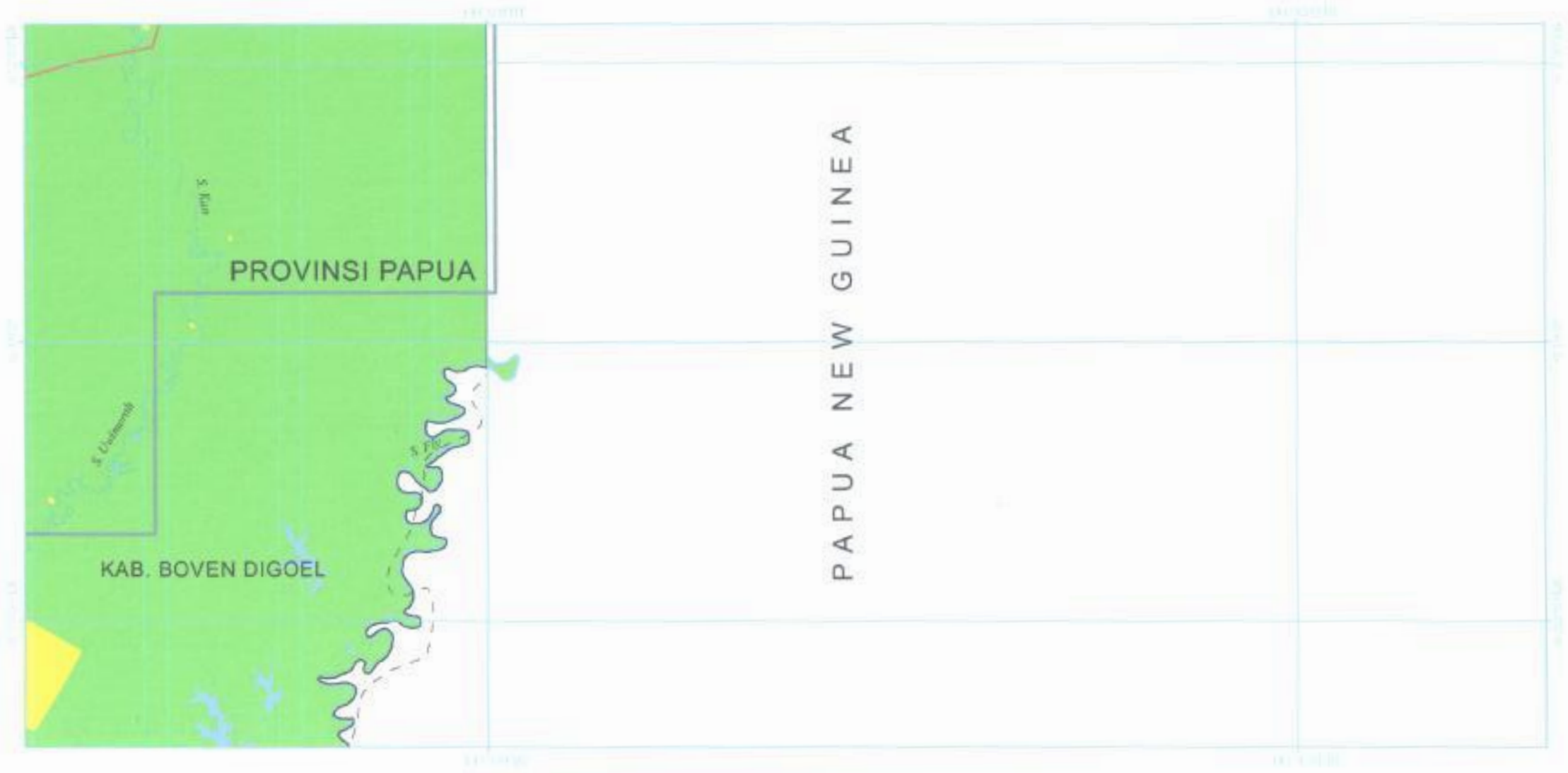
II - 227 - 3





PRESIDEN
REPUBLIK INDONESIA

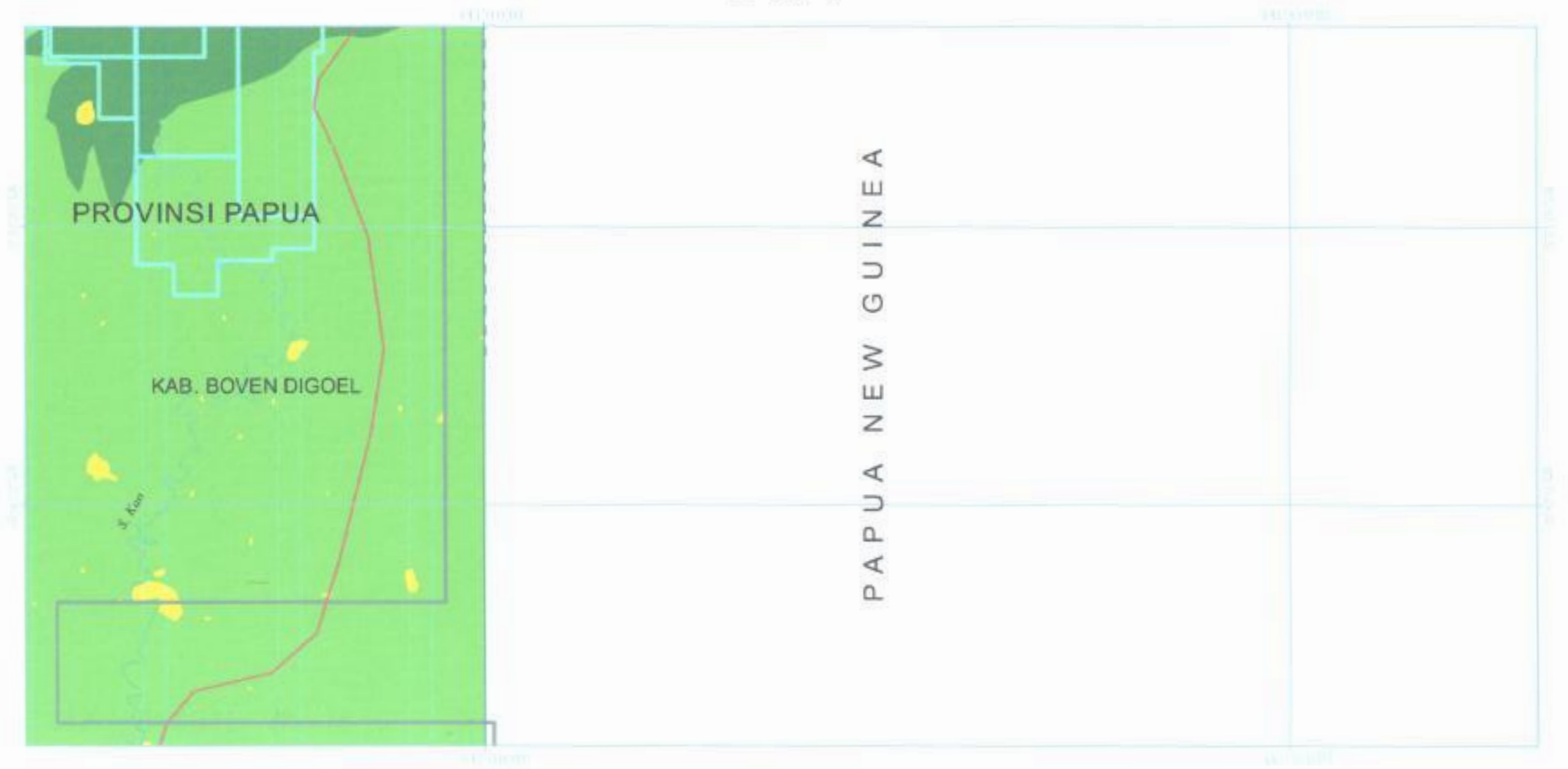
II - 228 - 1





PRESIDEN
REPUBLIK INDONESIA

II - 228 - 3





PRESIDEN
REPUBLIK INDONESIA

II - 229 - 1

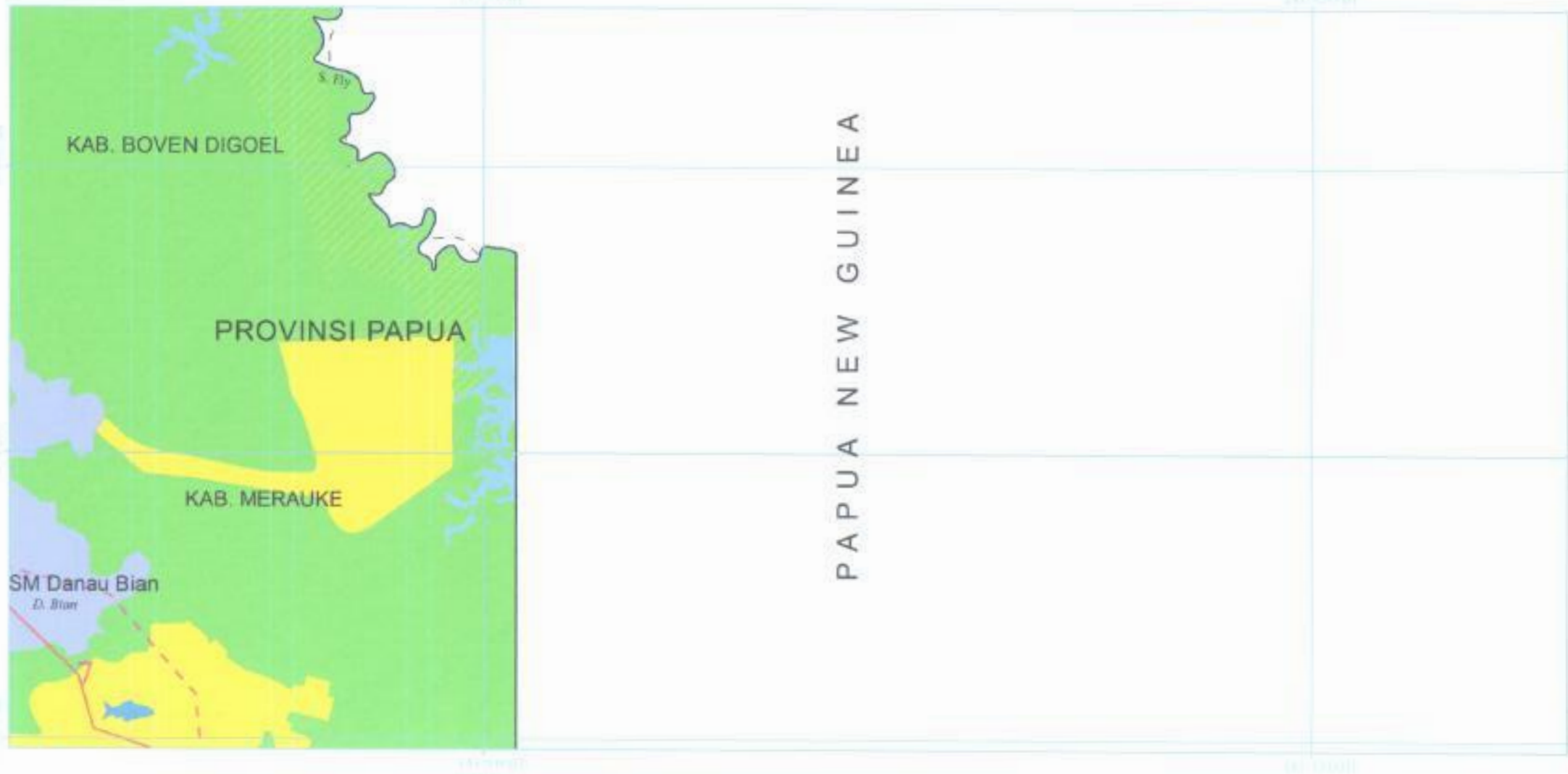


PAPUA NEW GUINEA



PRESIDEN
REPUBLIK INDONESIA

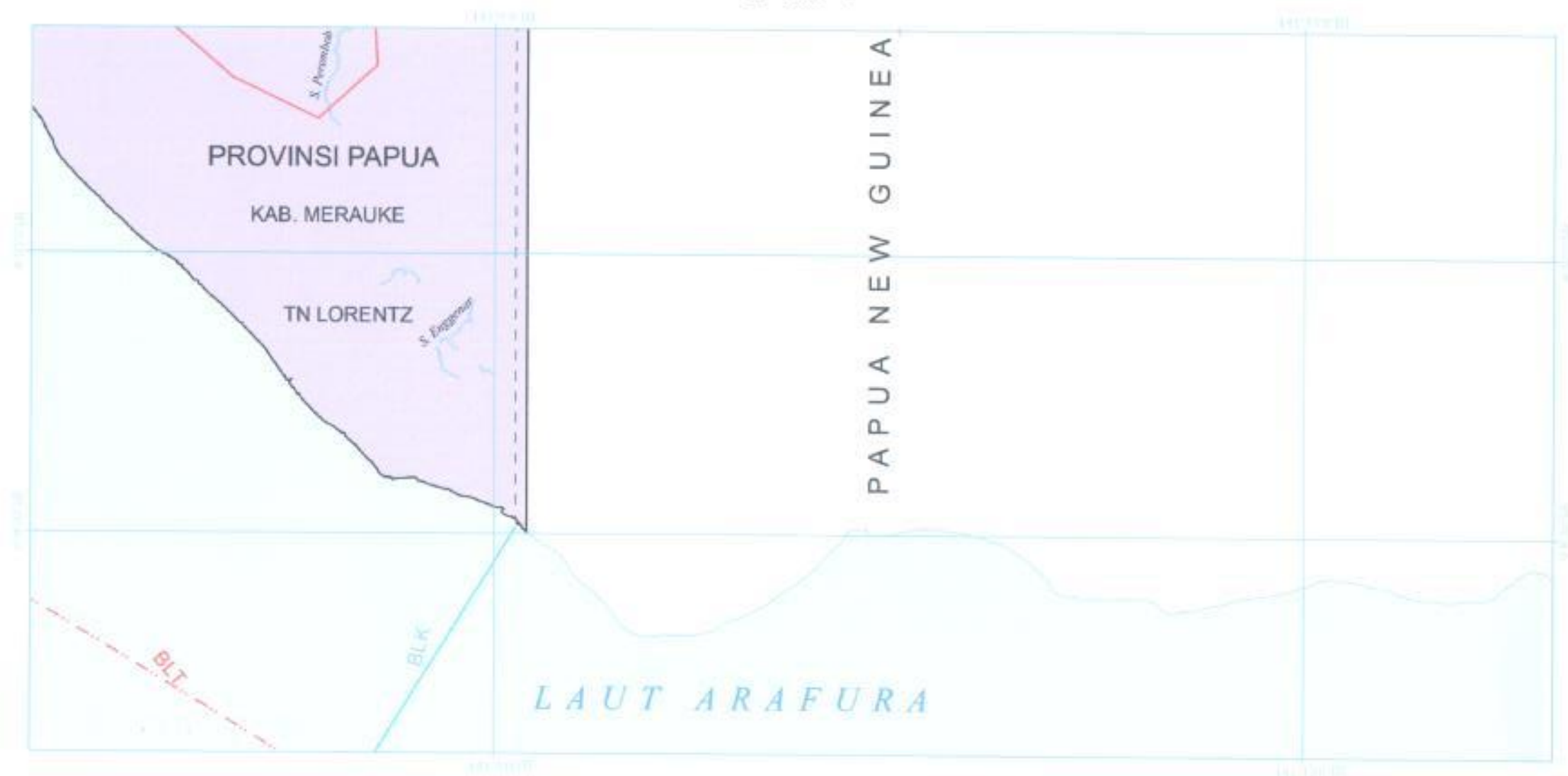
II - 229 - 3





PRESIDEN
REPUBLIK INDONESIA

II - 230 - 1






PRESIDEN
REPUBLIK INDONESIA

II - 230 - 3





PRESIDEN
REPUBLIK INDONESIA
II - 231 - 3



PRESIDEN REPUBLIK INDONESIA,
ttd.
DR. H. SUSILO BAMBANG YUDHOYONO

Salinan sesuai dengan aslinya,
SEKRETARIAT KABINET RI
Deputi Bidang Perencanaan,



Ratih Nurdianti