



**BUPATI PURBALINGGA  
PROVINSI JAWA TENGAH**

**PERATURAN BUPATI PURBALINGGA**

**NOMOR 99 TAHUN 2020**

**TENTANG**

**POLA TANAM DAN RENCANA TATA TANAM PADA DAERAH IRIGASI  
DI KABUPATEN PURBALINGGA MASA TANAM TAHUN 2020-2021**

**DENGAN RAHMAT TUHAN YANG MAHA ESA**

**BUPATI PURBALINGGA,**

- Menimbang** : a. bahwa memperhatikan Peraturan Menteri Pekerjaan Umum Dan Perumahan Rakyat Nomor 17/Prt/M/2015 tentang Komisi Irigasi dan dalam upaya mencegah, mengurangi resiko kegagalan panen, memutus siklus perkembangan hama dan penyakit tanaman serta dalam rangka meningkatkan hasil produksi pangan di Kabupaten Purbalingga, maka diperlukan pengaturan pola tanam dan pengaturan irigasi dengan Peraturan Bupati;
- b. bahwa berdasarkan pertimbangan sebagaimana dimaksud dalam huruf a, maka perlu menetapkan Peraturan Bupati tentang Pola Tanam Dan Rencana Tata Tanam Pada Daerah Irigasi Di Kabupaten Purbalingga Masa Tanam Tahun 2020-2021;
- Mengingat** : 1. Undang-Undang Nomor 13 Tahun 1950 tentang Pembentukan Daerah-daerah Kabupaten Dalam Lingkungan Propinsi Djawa Tengah (Berita Negara Republik Indonesia Tahun 1950 Nomor 42);
2. Undang-Undang Nomor 12 Tahun 1992 tentang Budidaya Tanam (Lembaran Negara Republik Indonesia Tahun 1992 Nomor 46, Tambahan Lembaran Negara Republik Indonesia Nomor 1347);
3. Undang-Undang Nomor 7 Tahun 1996 tentang Pangan (Lembaran Negara Republik Indonesia Tahun 1996 Nomor 99, Tambahan Lembaran Negara Republik Indonesia Nomor 3656);
4. Undang-Undang Nomor 33 Tahun 2004 tentang Perimbangan Keuangan Antara Pemerintah Pusat Dan Pemerintahan Daerah (Lembaran Negara Republik Indonesia Tahun 2004 Nomor 126, Tambahan Lembaran Negara Republik Indonesia Nomor 4438);

*Wor*

5. Undang-Undang Nomor 12 Tahun 2011 tentang Pembentukan Peraturan Perundang-undangan (Lembaran Negara Republik Indonesia Tahun 2011 Nomor 82, Tambahan Lembaran Negara Republik Indonesia Nomor 5234) sebagaimana telah diubah dengan Undang-Undang Nomor 15 Tahun 2019 tentang Perubahan Atas Undang-Undang Nomor 12 Tahun 2011 tentang Pembentukan Peraturan Perundang-undangan (Lembaran Negara Republik Indonesia Tahun 2019 Nomor 183, Tambahan Lembaran Negara Republik Indonesia Nomor 6398);
6. Undang-Undang Nomor 23 Tahun 2014 tentang Pemerintahan Daerah (Lembaran Negara Republik Indonesia Tahun 2014 Nomor 244, Tambahan Lembaran Negara Republik Indonesia Nomor 5587) sebagaimana telah diubah beberapa kali terakhir dengan Undang-Undang Nomor 9 Tahun 2015 tentang Perubahan Kedua Atas Undang-Undang Nomor 23 Tahun 2014 tentang Pemerintahan Daerah (Lembaran Negara Republik Indonesia Tahun 2015 Nomor 58 Tambahan Lembaran Negara Republik Indonesia Nomor 5679);
7. Peraturan Pemerintah Nomor 22 Tahun 1982 tentang Tata Pengaturan Air (Lembaran Negara Republik Indonesia Tahun 1982 Nomor 37, Tambahan Lembaran Negara Republik Indonesia Nomor 3225);
8. Peraturan Pemerintah Nomor 68 Tahun 2002 tentang Ketahanan Pangan (Lembaran Negara Republik Indonesia Tahun 2002 Nomor 142, Tambahan Lembaran Negara Republik Indonesia Nomor 4254);
9. Peraturan Pemerintah Nomor 20 Tahun 2006 tentang Irigasi (Lembaran Negara Republik Indonesia Tahun 2006 Nomor 46, Tambahan Lembaran Negara Republik Indonesia Nomor 4624);
10. Peraturan Daerah Propinsi Tingkat I Jawa Tengah Nomor 28 Tahun 1988 tentang Pokok-Pokok Pengaturan Pola Tanam Di Propinsi Dati I Jawa Tengah (Lembaran Daerah Provinsi Tingkat I Jawa Tengah Tahun 1988 Nomor 28);
11. Peraturan Daerah Propinsi Jawa Tengah Nomor 8 Tahun 2009 tentang Irigasi (Lembaran Daerah Provinsi Jawa Tengah Tahun 2009 Nomor 8);
12. Peraturan Daerah Kabupaten Purbalingga Nomor 12 Tahun 2016 tentang Pembentukan Dan Susunan Perangkat Daerah Kabupaten Purbalingga (Lembaran Daerah Kabupaten Purbalingga Tahun 2016 Nomor 12, Tambahan Lembaran Daerah Kabupaten Purbalingga Nomor 30);
13. Peraturan Daerah Kabupaten Purbalingga Nomor 5 Tahun 2011 tentang Rencana Tata Ruang Wilayah Kabupaten Purbalingga Tahun 2011-2031 (Lembaran Daerah Kabupaten Purbalingga Tahun 2011 Nomor 05) sebagaimana telah diubah dengan Peraturan Daerah Kabupaten Purbalingga Nomor 10 Tahun 2020 tentang Perubahan Atas Peraturan Daerah Kabupaten Purbalingga Nomor 5 Tahun 2011 tentang Rencana Tata Ruang Wilayah Kabupaten Purbalingga Tahun 2011-2031 (Lembaran Daerah Kabupaten Purbalingga Tahun 2020 Nomor 10, Tambahan Lembaran Daerah Kabupaten Purbalingga Nomor 97);

14. Peraturan Daerah Kabupaten Purbalingga Nomor 8 Tahun 2016 tentang Rencana Pembangunan Jangka Menengah Daerah Kabupaten Purbalingga Tahun 2016-2021 (Lembaran Daerah Kabupaten Purbalingga Tahun 2016 Nomor 8);

MEMUTUSKAN :

Menetapkan : PERATURAN BUPATI TENTANG POLA TANAM DAN RENCANA TATA TANAM PADA DAERAH IRIGASI DI KABUPATEN PURBALINGGA MASA TANAM TAHUN 2018-2019.

BAB I  
KETENTUAN UMUM

Pasal 1

Dalam Peraturan Bupati ini yang dimaksud dengan :


1. Daerah adalah Kabupaten Purbalingga.
2. Pemerintah Daerah adalah Bupati dan Perangkat Daerah sebagai unsur Penyelenggara Pemerintahan Daerah yang memimpin pelaksanaan urusan pemerintahan yang menjadi kewenangan daerah otonom.
3. Bupati adalah Bupati Purbalingga.
4. Komisi Irigasi adalah Komisi Irigasi Kabupaten Purbalingga.
5. Pelaksana Komisi Irigasi adalah Pelaksana Komisi Irigasi Kecamatan di Kabupaten Purbalingga.
6. Irigasi adalah usaha penyediaan, pengaturan, dan pembuangan air irigasi untuk menunjang pertanian yang jenisnya meliputi irigasi permukaan, irigasi rawa, irigasi bawah tanah, irigasi pompa, dan irigasi tambak.
7. Irigasi teknis adalah Irigasi yang airnya dapat diatur dan diukur sejak pengambilan sampai dengan pintu-pintu dan *box tersier* (jumlah diketahui pasti).
8. Irigasi semi teknis adalah irigasi yang airnya dapat diatur tetapi tidak pasti dapat diukur (jumlah tersedia dapat dihitung).
9. Irigasi sederhana adalah Irigasi yang mana air tersedia tidak pasti dapat diukur, dan pengaturan-pengaturan pembagian airnya dilakukan dengan sangat sederhana.
10. Daerah Irigasi adalah kesatuan Wilayah atau hamparan tanah yang mendapat air dari satu jaringan irigasi.
11. Pola tanam adalah ketentuan pengaturan urutan jenis tanam yang direncanakan untuk ditanam di dalam suatu Daerah Irigasi tertentu untuk satu tahun tanam, serta jadwal mulai dan berakhirnya masa tanam dari masing-masing jenis tanaman yang bersangkutan.
12. Sistem irigasi meliputi prasarana irigasi, air irigasi, manajemen irigasi, kelembagaan pengelolaan irigasi dan sumber daya manusia.

20

13. Penyediaan air irigasi adalah penentuan volume air per satuan waktu yang dialokasikan dari suatu sumber air untuk suatu daerah irigasi yang didasarkan waktu, jumlah, dan mutu sesuai dengan kebutuhan untuk menunjang pertanian dan keperluan lainnya.
14. Pengaturan air irigasi adalah kegiatan yang meliputi pembagian, pemberian, dan penggunaan air irigasi.
15. Pembagian air irigasi adalah kegiatan membagi air di bangunan bagi dalam jaringan primer dan/atau jaringan sekunder.
16. Pemberian air irigasi adalah kegiatan menyalurkan air dengan jumlah tertentu dari jaringan primer atau jaringan sekunder ke petak tersier.
17. Penggunaan air irigasi adalah kegiatan memanfaatkan air dari petak tersier untuk mengairi lahan pertanian pada saat diperlukan.
18. Pembuangan air irigasi, selanjutnya disebut drainase, adalah pengaliran kelebihan air yang sudah tidak dipergunakan pada suatu daerah irigasi tertentu.
19. Jaringan irigasi adalah saluran, bangunan, dan bangunan pelengkap yang merupakan satu kesatuan yang diperlukan untuk penyediaan, pembagian, pemberian, penggunaan dan pembuangan air irigasi.

**BAB II**  
**PELAKSANAAN POLA TANAM DAN RENCANA**  
**TATA TANAM UNTUK SAWAH IRIGASI**

**Pasal 2**

- (1) Pelaksanaan Pola Tanam dan Rencana Tata Tanam Sawah Irigasi pada Unit Pelaksana Teknis Dinas Pemeliharaan Jalan Jembatan dan Irigasi Wilayah Purbalingga, yang meliputi Kecamatan Purbalingga, Kecamatan Kalimanah, Kecamatan Padamara, Kecamatan Kutasari, Kecamatan Bojongsari, dan sebagian Kecamatan Kemangkon sebagaimana tercantum dalam Grafik pada Lampiran I A, Lampiran I B, Lampiran I C, Lampiran I D, Lampiran I E, Lampiran I F, Lampiran I G, Lampiran I H, Lampiran I I dan Lampiran I J yang merupakan bagian tidak terpisahkan dari Peraturan Bupati ini.
  - (2) Pelaksanaan Pola Tanam dan Rencana Tata Tanam Sawah Irigasi pada Unit Pelaksana Teknis Dinas Pemeliharaan Jalan Jembatan dan Irigasi Wilayah Bukateja yang meliputi Kecamatan Bukateja, Kecamatan Kaligondang, Kecamatan Kejobong, dan Kecamatan Kemangkon, sebagaimana tercantum dalam Grafik pada Lampiran II A, Lampiran II B, Lampiran II C, Lampiran II D, Lampiran II E yang merupakan bagian tidak terpisahkan dari Peraturan Bupati ini.
  - (3) Pelaksanaan Pola Tanam dan Rencana Tata Tanam Sawah Irigasi pada unit Pelaksana Teknis Dinas Pemeliharaan Jalan Jembatan dan Irigasi Wilayah Bobotsari yang meliputi Kecamatan Bobotsari, Kecamatan Mrebet, Kecamatan Karangreja, Kecamatan Karangjambu, dan Kecamatan Karanganyar, sebagaimana tercantum dalam Grafik pada Lampiran III A, Lampiran III B, Lampiran III C, Lampiran III D yang merupakan bagian tidak terpisahkan dari Peraturan Bupati ini.
- 

- (4) Pelaksanaan Pola Tanam dan Rencana Tata Tanam Sawah Irigasi pada Unit Pelaksana Teknis Dinas Pemeliharaan Jalan Jembatan dan Irigasi Wilayah Rembang yang meliputi Kecamatan Rembang, Kecamatan Karangmoncol, Kecamatan Pengadegan dan Kecamatan Kertanegara, sebagaimana tercantum dalam Grafik pada Lampiran IV A dan Lampiran IV B yang merupakan bagian tidak terpisahkan dari Peraturan Bupati ini.

### Pasal 3

Luas dan Areal Sawah Irigasi yang dipolakan sebagaimana dimaksud dalam Pasal 2, tercantum dalam Lampiran V yang merupakan bagian tidak terpisahkan dari Peraturan Bupati ini.

### Pasal 4

- (1) Pelayanan air irigasi teknis, irigasi semi teknis dan irigasi sederhana secara umum diatur areal sawah yang dipolakan sebagaimana dimaksud dalam Pasal 2.
- (2) Pelayanan air secara khusus untuk Daerah Irigasi Banjarcayana secara terus menerus mengalir selama 9 (sembilan) bulan dan pengeringan secara terputus-putus selama 3 (tiga) bulan dilaksanakan pada bulan Agustus, September dan Oktober, sebagaimana tercantum dalam jadwal Pengeringan pada Lampiran VI yang merupakan bagian tidak terpisahkan dari Peraturan Bupati ini.

## BAB III PEMBIAYAAN

### Pasal 5

Semua biaya yang timbul sebagai akibat ditetapkannya Peraturan Bupati ini dibebankan kepada Anggaran Pendapatan dan Belanja Daerah Kabupaten Purbalingga Tahun Anggaran 2020.

## BAB IV SANKSI

### Pasal 6

Bagi pengguna air irigasi yang tidak mentaati Peraturan Bupati ini, akan dikenakan sanksi tidak akan dilayani permintaan kebutuhan airnya.

## BAB V KETENTUAN PENUTUP

### Pasal 7

Pada saat Peraturan Bupati ini mulai berlaku, maka Peraturan Bupati Purbalingga Nomor 78 Tahun 2019 tentang Pola Tanam dan Rencana Tata Tanam Pada Daerah Irigasi di Kabupaten Purbalingga Masa Tanam Tahun 2019-2020 (Berita Daerah Kabupaten Purbalingga Tahun 2019 Nomor 78), dicabut dan dinyatakan tidak berlaku.

*Handwritten signature*

Pasal 8

Kepala Dinas Pekerjaan Umum dan Penataan Ruang Kabupaten Purbalingga bertanggungjawab atas pelaksanaan Peraturan Bupati ini.

Pasal 9

Peraturan Bupati ini mulai berlaku pada tanggal diundangkan.

Agar setiap orang mengetahuinya memerintahkan pengundangan Peraturan Bupati ini dengan penempatannya dalam Berita Daerah Kabupaten Purbalingga.

Ditetapkan di Purbalingga  
pada tanggal 26 November 2020  
Pjs. BUPATI PURBALINGGA,

  
SARWA PRAMANA

Diundangkan di Purbalingga  
pada tanggal 26 November 2020

SEKRETARIS DAERAH  
KABUPATEN PURBALINGGA,

  
WAHYU KONTARDI

BERITA DAERAH KABUPATEN PURBALINGGA TAHUN 2020 NOMOR 99

LAMPIRAN I A  
 PERATURAN BUPATI PURBALINGGA  
 NOMOR 99 TAHUN 2020  
 TENTANG  
 POLA TANAM DAN RENCANA TATA TANAM PADA  
 DAERAH IRIGASI KABUPATEN PURBALINGGA  
 MASA TANAM TAHUN 2020 - 2021

GRAFIK POLA TANAM DAN RENCANA TATA TANAM DAERAH IRIGASI DI WILAYAH KECAMATAN PURBALINGGA, KALIMANAH, DAN KEMANGKON

No.	URAIAN	2020						2021												KETERANGAN						
		OKT		NOP		DES		JAN		PEB		MARET		APRIL		MEI		JUNI			JULI		AGUST		SEPT	
		I	II	I	II	I	II	I	II	I	II	I	II	I	II	I	II	I	II		I	II	I	II	I	II
	POLA TANAM DENGAN POLA PADI - PADI-PALAWIJA DAERAH IRIGASI LIMPAKDAU LUAS AREAL : 792.309 HA																									■ : Garapan/bibit ■ : Padi rendeng ■ : Padi gadu □ : Palawija → : Air mengalir ▨ : Pengeringan
	KEBUTUHAN AIR DISAWAH	0	594	990	990	886	886	574	574	574	431	668	668	891	728	673	673	673	673	505	336	0	0	0	0	
	KEBUTUHAN AIR DIBENDUNG	574	673	1148	1148	1034	1034	722	722	722	542	779	779	1039	876	821	821	821	821	616	410	410	410	410	410	Kebutuhan air dan ketersediaan dalam liter / detik
	KETERSEDIAAN AIR DISUNGAI	628	633	785	785	706	706	790	790	706	706	706	775	895	895	845	845	845	830	633	520	520	520	520		

Diundangkan di Purbalingga  
 pada tanggal 26 November 2020

SEKRETARIS DAERAH  
 KABUPATEN PURBALINGGA,

WAHYU KONTARDI

Pjs. BUPATI PURBALINGGA,

SARWA PRAMANA

LAMPIRAN I B  
 PERATURAN BUPATI PURBALINGGA  
 NOMOR 99 TAHUN 2020  
 TENTANG  
 POLA TANAM DAN RENCANA TATA TANAM PADA  
 DAERAH IRIGASI KABUPATEN PURBALINGGA  
 MASA TANAM TAHUN 2020 - 2021

GRAFIK POLA TANAM DAN RENCANA TATA TANAM DAERAH IRIGASI DI WILAYAH KECAMATAN KALIMANAH DAN KEMANGKON

No.	URAIAN	2020						2021												KETERANGAN						
		OKT		NOP		DES		JAN		PEB		MARET		APRIL		MEI		JUNI			JULI		AGUST		SEPT	
		I	II	I	II	I	II	I	II	I	II	I	II	I	II	I	II	I	II		I	II	I	II	I	II
1.	POLA TANAM DENGAN POLA PADI - PADI-PALAWIJA DAERAH IRIGASI RABAK LUAS AREAL : 420.205 HA  GOLONGAN I HM.0 S/D HM.21+40																									: Garapan/bibit : Padi rendeng : Padi gadu : Palawija : Air mengalir : Pengeringan
		MT 3 = Palawija																								
2.	GOLONGAN II HM.21+40 S/D HM.56																									: Garapan/bibit : Padi rendeng : Padi gadu : Palawija : Air mengalir : Pengeringan
		MT 3 = Palawija																								
KEBUTUHAN AIR DISAWAH		0	263	394	415	359	462	462	462	462	228	430	430	415	385	357	357	357	357	268	187	130	0	0	0	Kebutuhan air dan ketersediaan dalam liter / detik
KEBUTUHAN AIR DIBENDUNG		151	241	472	493	437	540	540	540	540	534	508	508	493	463	435	435	435	485	346	229	250	250	250	250	
KETERSEDIAAN AIR DISUNGAI		174	306	384	493	493	522	522	585	611	611	642	642	583	583	583	611	611	611	522	493	400	400	400	400	

Diundangkan di Purbalingga  
 pada tanggal 26 November 2020

SEKRETARIS DAERAH  
 KABUPATEN PURBALINGGA,

WAHYU KONTARDI

Pjs. BUPATI PURBALINGGA,

SARWA PRAMANA



LAMPIRAN I C  
 PERATURAN BUPATI PURBALINGGA  
 NOMOR 99 TAHUN 2020  
 TENTANG  
 POLA TANAM DAN RENCANA TATA TANAM PADA  
 DAERAH IRIGASI KABUPATEN PURBALINGGA  
 MASA TANAM TAHUN 2020 - 2021

GRAFIK POLA TANAM DAN RENCANA TATA TANAM DAERAH IRIGASI DI WILAYAH KECAMATAN BOJONGSARI

No.	URAIAN	2020						2021												KETERANGAN						
		OKT		NOP		DES		JAN		PEB		MARET		APRIL		MEI		JUNI			JULI		AGUST		SEPT	
		I	II	I	II	I	II	I	II	I	II	I	II	I	II	I	II	I	II		I	II	I	II		
	POLA TANAM DENGAN POLA PADI - PADI-PALAWIJA DAERAH IRIGASI KEDUNGSUNG LUAS AREAL : 238 HA																									<p>■ : Garapan/bibit</p> <p>■ : Padi rendeng</p> <p>■ : Padi gadu</p> <p>□ : Palawija</p> <p>→ : Air mengalir</p> <p>▨ : Pengeringan</p>
	KEBUTUHAN AIR DISAWAH	0	169	169	235	204	173	173	173	173	220	220	236	235	224	262	262	202	202	135	101	0	0	0	0	Kebutuhan air dan ketersediaan dalam liter / detik
	KEBUTUHAN AIR DIBENDUNG	48	214	214	283	249	232	232	232	279	279	295	294	283	261	261	261	261	194	160	160	160	160	160		
	KETERSEDIAAN AIR DISUNGAI	247	283	261	306	261	329	306	329	329	353	377	306	325	329	353	377	353	353	306	306	306	306	306		

Diundangkan di Purbalingga  
 pada tanggal 26 November 2020

SEKRETARIS DAERAH  
 KABUPATEN PURBALINGGA,

WAHYU KONTARDI

BERITA DAERAH KABUPATEN PURBALINGGA TAHUN 2020 NOMOR 99

Pjs. BUPATI PURBALINGGA,

SARWA PRAMANA



LAMPIRAN I E  
 PERATURAN BUPATI PURBALINGGA  
 NOMOR 99 TAHUN 2020  
 TENTANG  
 POLA TANAM DAN RENCANA TATA TANAM PADA  
 DAERAH IRIGASI KABUPATEN PURBALINGGA  
 MASA TANAM TAHUN 2020 - 2021

GRAFIK POLA TANAM DAN RENCANA TATA TANAM DAERAH IRIGASI DI WILAYAH KECAMATAN PURBALINGGA DAN KEMANGKON

No.	URAIAN	2020						2021														KETERANGAN				
		OKT		NOP		DES		JAN		PEB		MARET		APRIL		MEI		JUNI		JULI			AGUST		SEPT	
		I	II	I	II	I	II	I	II	I	II	I	II	I	II	I	II	I	II	I	II		I	II	I	II
	POLA TANAM DENGAN POLA PADI - PADI-PALAWIJA DAERAH IRIGASI LARANGAN II  LUAS AREAL : 376,10 HA																									<ul style="list-style-type: none"> <li>Garapan/bibit</li> <li>Padi rendeng</li> <li>Padi gadu</li> <li>Palawija</li> <li>Air mengalir</li> <li>Pengeringan</li> </ul>
	KEBUTUHAN AIR DISAWAH	0	235	432	371	309	273	273	273	273	339	372	397	371	326	320	320	320	320	342	116	0	0	0	0	Kebutuhan air dan ketersediaan dalam liter / detik
	KEBUTUHAN AIR DIBENDUNG	159	305	502	441	379	342	342	342	243	409	442	467	441	306	390	390	390	390	412	186	186	186	186	186	
	KETERSEDIAAN AIR DISUNGAI	161	261	445	445	389	389	445	445	389	445	445	445	445	389	389	389	389	445	445	326	326	326	326	326	

Diundangkan di Purbalingga  
 pada tanggal 26 November 2020

SEKRETARIS DAERAH  
 KABUPATEN PURBALINGGA,

WAHYU KONTARDI

BERITA DAERAH KABUPATEN PURBALINGGA TAHUN 2020 NOMOR 99

Pjs. BUPATI PURBALINGGA,

SARWA PRAMANA

LAMPIRAN I F  
 PERATURAN BUPATI PURBALINGGA  
 NOMOR 99 TAHUN 2020  
 TENTANG  
 POLA TANAM DAN RENCANA TATA TANAM PADA  
 DAERAH IRIGASI KABUPATEN PURBALINGGA  
 MASA TANAM TAHUN 2020 - 2021

GRAFIK POLA TANAM DAN RENCANA TATA TANAM DAERAH IRIGASI DI WILAYAH KECAMATAN KALIMANAH

No.	URAIAN	2020						2021														KETERANGAN				
		OKT		NOP		DES		JAN		PEB		MARET		APRIL		MEI		JUNI		JULI			AGUST		SEPT	
		I	II	I	II	I	II	I	II	I	II	I	II	I	II	I	II	I	II	I	II		I	II	I	II
1.	POLA TANAM DENGAN POLA PADI - PADI-PALAWIJA DAERAH IRIGASI KALIMANAH KARANGSARI																									■ : Garapan/bibit ■ : Padi rendeng ■ : Padi gadu □ : Palawija → : Air mengalir ▨ : Pengeringan
	LUAS AREAL : 231,05 HA																									
2.	GOLONGAN I : SAL. SEK. I																									MT 3 = Palawija MT 3 = Palawija
	GOLONGAN II : SAL. SEK. II																									
	KEBUTUHAN AIR DISAWAH	0	144	289	228	167	167	167	167	167	126	213	255	227	265	260	260	260	260	195	97	55	0	0	0	Kebutuhan air dan ketersediaan dalam liter / detik
	KEBUTUHAN AIR DIBENDUNG	115	187	332	271	210	210	210	210	210	169	255	248	270	308	303	303	303	303	238	238	238	238	238	238	
	KETERSEDIAAN AIR DISUNGAI	163	231	349	308	308	328	295	281	281	281	262	324	324	324	324	354	354	354	308	308	308	308	308	308	

Diundangkan di Purbalingga  
 pada tanggal 26 November 2020

SEKRETARIS DAERAH  
 KABUPATEN PURBALINGGA,

WAHYU KONTARDI

BERITA DAERAH KABUPATEN PURBALINGGA TAHUN 2020 NOMOR 99

Pjs. BUPATI PURBALINGGA,

SARWA PRAMANA

LAMPIRAN I G  
 PERATURAN BUPATI PURBALINGGA  
 NOMOR 99 TAHUN 2020  
 TENTANG  
 POLA TANAM DAN RENCANA TATA TANAM PADA  
 DAERAH IRIGASI KABUPATEN PURBALINGGA  
 MASA TANAM TAHUN 2020 - 2021

GRAFIK POLA TANAM DAN RENCANA TATA TANAM DAERAH IRIGASI DI WILAYAH KECAMATAN KUTASARI

No.	URAIAN	2020						2021												KETERANGAN						
		OKT		NOP		DES		JAN		PEB		MARET		APRIL		MEI		JUNI			JULI		AGUST		SEPT	
		I	II	I	II	I	II	I	II	I	II	I	II	I	II	I	II	I	II		I	II	I	II	I	II
	POLA TANAM DENGAN POLA PADI - PADI-PALAWIJA DAERAH IRIGASI KEDUNG JAMPANG  LUAS AREAL : 304,12 Ha																									: Garapan/bibit : Padi rendeng : Padi gadu : Palawija : Air mengalir : Pengeringan
																										MT 3 = Palawija
	KEBUTUHAN AIR DISAWAH	0	185	380	300	220	220	220	220	220	165	295	295	250	255	255	255	255	255	200	120	0	0	0	0	Kebutuhan air dan ketermediaan dalam liter / detik
	KEBUTUHAN AIR DIBENDUNG	151	242	437	357	277	277	277	277	277	222	352	392	307	312	312	312	312	312	257	177	177	177	177		
	KETERSEDIAAN AIR DISUNGAI	131	131	328	328	348	348	328	328	328	328	345	345	328	328	328	340	340	328	328	295	295	295	295		

Diundangkan di Purbalingga  
 pada tanggal 26 November 2020

SEKRETARIS DAERAH  
 KABUPATEN PURBALINGGA,

WAHYU KONTARDI

Pjs. BUPATI PURBALINGGA,

SARWA PRAMANA

LAMPIRAN I H  
PERATURAN BUPATI PURBALINGGA

NOMOR 99 TAHUN 2020

TENTANG

POLA TANAM DAN RENCANA TATA TANAM PADA  
DAERAH IRIGASI KABUPATEN PURBALINGGA  
MASA TANAM TAHUN 2020 - 2021

GRAFIK POLA TANAM DAN RENCANA TATA TANAM DAERAH IRIGASI DI WILAYAH KECAMATAN PADAMARA

No.	URAIAN	2020						2021														KETERANGAN				
		OKT		NOP		DES		JAN		FEB		MARET		APRIL		MEI		JUNI		JULI			AGUST		SEPT	
		I	II	I	II	I	II	I	II	I	II	I	II	I	II	I	II	I	II	I	II		I	II	I	II
	POLA TANAM DENGAN POLA PADI - PADI-PALAWIJA DAERAH IRIGASI PULUS  LUAS AREAL : 304,7 HA																									■ : Garapan/bibit ■ : Padi rendeng ■ : Padi gadu □ : Palawija → : Air mengalir ▨ : Pengeringan
																										MT 3 = Palawija
	KEBUTUHAN AIR DISAWAH	0	190	380	300	221	221	221	221	221	165	297	298	250	258	258	258	258	258	210	129	0	0	0	0	Kebutuhan air dan ketersediaan dalam liter / detik
	KEBUTUHAN AIR DIBENDUNG	152	247	437	357	278	278	278	278	278	222	354	354	307	315	315	315	315	315	267	186	186	186	186		
	KETERSEDIAAN AIR DISUNGAI	267	267	450	450	337	337	337	337	369	369	425	369	337	337	337	337	369	369	306	306	306	306	306		

Diundangkan di Purbalingga  
pada tanggal 26 November 2020

SEKRETARIS DAERAH  
KABUPATEN PURBALINGGA,

WAHYU KONTARDI

Pjs. BUPATI PURBALINGGA,

SARWA PRAMANA

LAMPIRAN I I  
 PERATURAN BUPATI PURBALINGGA  
 NOMOR 99 TAHUN 2020  
 TENTANG  
 POLA TANAM DAN RENCANA TATA TANAM PADA  
 DAERAH IRIGASI KABUPATEN PURBALINGGA  
 MASA TANAM TAHUN 2020 - 2021

GRAFIK POLA TANAM DAN RENCANA TATA TANAM DAERAH IRIGASI DI WILAYAH KECAMATAN KUTASARI

No.	URAIAN	2020						2021												KETERANGAN						
		OKT		NOP		DES		JAN		PEB		MARET		APRIL		MEI		JUNI			JULI		AGUST		SEPT	
		I	II	I	II	I	II	I	II	I	II	I	II	I	II	I	II	I	II		I	II	I	II	I	II
	POLA TANAM DENGAN POLA PADI - PADI-PALAWIJA DAERAH IRIGASI SITUTIRTOMARTO  LUAS AREAL : 873 HA																									<ul style="list-style-type: none"> <li> : Garapan/bibit</li> <li> : Padi rendeng</li> <li> : Padi gadu</li> <li> : Palawija</li> <li> : Air mengalir</li> <li> : Pengeringan</li> </ul> Kebutuhan air dan ketersediaan dalam liter / detik

Diundangkan di Purbalingga  
 pada tanggal 26 November 2020

SEKRETARIS DAERAH  
 KABUPATEN PURBALINGGA,

WAHYU KONTARDI

Pjs. BUPATI PURBALINGGA

SARWA PRAMANA

LAMPIRAN I J  
 PERATURAN BUPATI PURBALINGGA  
 NOMOR 99 TAHUN 2020  
 TENTANG  
 POLA TANAM DAN RENCANA TATA TANAM PADA  
 DAERAH IRIGASI KABUPATEN PURBALINGGA  
 MASA TANAM TAHUN 2020 - 2021

GRAFIK POLA TANAM DAN RENCANA TATA TANAM DAERAH IRIGASI DI WILAYAH KECAMATAN  
 PURBALINGGA, KALIMANAH, PADAMARA, KUTASARI DAN BOJONGSARI

No.	URAIAN	2020						2021												KETERANGAN						
		OKT		NOP		DES		JAN		PEB		MARET		APRIL		MEI		JUNI			JULI		AGUST		SEPT	
		I	II	I	II	I	II	I	II	I	II	I	II	I	II	I	II	I	II		I	II	I	II	I	II
	POLA TANAM DENGAN POLA PADI - PADI-PALAWIJA DAERAH IRIGASI TEKNIS SEMI TEKNIS DAN SEDERHANA																									<ul style="list-style-type: none"> <li> : Garapan/bibit</li> <li> : Padi rendeng</li> <li> : Padi gadu</li> <li> : Palawija</li> <li> : Air mengalir</li> <li> : Pengeringan</li> </ul>
																										MT 3 = Palawija  Kebutuhan air dan ketersediaan dalam liter / detik

Diundangkan di Purbalingga  
 pada tanggal 26 November 2020

SEKRETARIS DAERAH  
 KABUPATEN PURBALINGGA,

WAHYU KONTARDI

BERITA DAERAH KABUPATEN PURBALINGGA TAHUN 2020 NOMOR 99

Pjs. BUPATI PURBALINGGA,

SARWA PRAMANA



LAMPIRAN II A  
 PERATURAN BUPATI PURBALINGGA  
 NOMOR 99 TAHUN 2020  
 TENTANG  
 POLA TANAM DAN RENCANA TATA TANAM PADA  
 DAERAH IRIGASI KABUPATEN PURBALINGGA  
 MASA TANAM TAHUN 2020 - 2021

GRAFIK POLA TANAM DAN RENCANA TATA TANAM DAERAH IRIGASI DI WILAYAH KECAMATAN BUKATEJA, KEMANGKON DAN KEJOBONG

No.	URAIAN	2020						2021												KETERANGAN						
		OKT		NOP		DES		JAN		PEB		MARET		APRIL		MEI		JUNI			JULI		AGUST		SEPT	
		I	II	I	II	I	II	I	II	I	II	I	II	I	II	I	II	I	II		I	II	I	II	I	II
	POLA TANAM DENGAN POLA PADI - PADI-PALAWIJA DAERAH IRIGASI BANJARCAHYANA LUAS AREAL : 3.696 HA																									
	KEBUTUHAN AIR DISAWAH	0	3250	6501	6501	5760	4875	4875	4875	4875	4525	4500	5750	5760	4830	4796	4568	4568	4825	4450	4255	0	0	0	0	
	KEBUTUHAN AIR DIBENDUNG	2281	4562	9050	9125	6725	5715	5715	5715	5715	5995	5995	6725	6725	5995	5995	5995	5708	6029	5520	4682	4682	4682	4682	4682	
	KETERSEDIAAN AIR DISUNGAI	3753	4708	4708	5563	5116	5750	5760	5760	5760	5760	5760	5352	5352	5242	5242	5242	4708	5208	5116	5116	5116	5116	5116		

Diundangkan di Purbalingga  
 pada tanggal 26 November 2020

SEKRETARIS DAERAH  
 KABUPATEN PURBALINGGA,

WAHYU KONTARDI

BERITA DAERAH KABUPATEN PURBALINGGA TAHUN 2020 NOMOR 99

Pjs. BUPATI PURBALINGGA,

SARWA PRAMANA

LAMPIRAN II B  
 PERATURAN BUPATI PURBALINGGA  
 NOMOR 99 TAHUN 2020  
 TENTANG  
 POLA TANAM DAN RENCANA TATA TANAM PADA  
 DAERAH IRIKASI KABUPATEN PURBALINGGA  
 MASA TANAM TAHUN 2020 - 2021

GRAFIK POLA TANAM DAN RENCANA TATA TANAM DAERAH IRIKASI  
 DI WILAYAH KECAMATAN KALIGONDANG, KEJOBONG, KEMANGKON DAN BUKATEJA

No.	URAIAN	2020						2021												KETERANGAN						
		OKT		NOP		DES		JAN		PEB		MARET		APRIL		MEI		JUNI			JULI		AGUST		SEPT	
		I	II	I	II	I	II	I	II	I	II	I	II	I	II	I	II	I	II		I	II	I	II	I	II
	POLA TANAM DENGAN POLA PADI - PADI-PALAWIJA DAERAH IRIKASI KRENCENG LUAS AREAL : 1.375.108 HA																								: Garapan/bibit : Padi rendeng : Padi gadu : Palawija : Air mengalir : Pengeringan	
	KEBUTUHAN AIR DISAWAH	0	1235	2040	2850	2775	2950	2550	2550	2550	2550	1950	3004	2950	2950	2450	2435	2435	2340	2300	1535	0	0	0	0	Kebutuhan air dan ketersediaan dalam liter / detik
	KEBUTUHAN AIR DIBENDUNG	1469	1643	2721	3790	3691	3392	3392	3392	3392	3392	2594	3995	3923	3923	3923	3238	3238	3112	3059	2041	2041	2041	2041	2041	
	KETERSEDIAAN AIR DISUNGAI	4042	24326	39938	49955	34853	38937	48882	49759	46281	38631	36006	26630	19930	27596	19050	16021	7800	9588	6906	6805	6805	6805	6805	6805	

Diundangkan di Purbalingga  
 pada tanggal 26 November 2020

SEKRETARIS DAERAH  
 KABUPATEN PURBALINGGA,

WAHYU KONTARDI

Pjs. BUPATI PURBALINGGA,

SARWA PRAMANA

LAMPIRAN II C  
 PERATURAN BUPATI PURBALINGGA  
 NOMOR 99 TAHUN 2020  
 TENTANG  
 POLA TANAM DAN RENCANA TATA TANAM PADA  
 DAERAH IRIGASI KABUPATEN PURBALINGGA  
 MASA TANAM TAHUN 2020 - 2021

GRAFIK POLA TANAM DAN RENCANA TATA TANAM DAERAH IRIGASI DI WILAYAH KECAMATAN KALIGONDANG

No.	URAIAN	2020						2021												KETERANGAN						
		OKT		NOP		DES		JAN		FEB		MARET		APRIL		MEI		JUNI			JULI		AGUST		SEPT	
		I	II	I	II	I	II	I	II	I	II	I	II	I	II	I	II	I	II		I	II	I	II	I	II
	POLA TANAM DENGAN POLA PADI - PADI-PALAWIJA DAERAH IRIGASI SILINGA LUAS AREAL : 435.904 HA																									<ul style="list-style-type: none"> <li> : Garapan/bibit</li> <li> : Padi rendeng</li> <li> : Padi gadu</li> <li> : Palawija</li> <li> : Air mengalir</li> <li> : Pengerinan</li> </ul>
	KEBUTUHAN AIR DISAWAH	0	865	865	865	865	869	869	869	869	869	865	865	865	865	865	865	865	433	433	433	200	200	0	0	Kebutuhan air dan ketersediaan dalam liter / detik
	KEBUTUHAN AIR DIBENDUNG	3000	3000	3000	3000	3000	3000	3000	3000	3000	3000	3000	3000	3000	3000	3000	3000	3000	3000	3000	3000	3000	3000	0	0	
	KETERSEDIAAN AIR DISUNGAI	40000	65000	100000	100000	130000	130000	136000	136000	136000	136000	135000	110000	110000	110000	50000	50000	50000	30000	30000	30000	30000	30000	30000	30000	

Diundangkan di Purbalingga pada tanggal 26 November 2020

SEKRETARIS DAERAH  
 KABUPATEN PURBALINGGA,







WAHYU KONTARDI

Pjs. BUPATI PURBALINGGA,

SARWA PRAMANA

LAMPIRAN II D  
 PERATURAN BUPATI PURBALINGGA  
 NOMOR 99 TAHUN 2020  
 TENTANG  
 POLA TANAM DAN RENCANA TATA TANAM PADA  
 DAERAH IRIGASI KABUPATEN PURBALINGGA  
 MASA TANAM TAHUN 2020 - 2021

GRAFIK POLA TANAM DAN RENCANA TATA TANAM DAERAH IRIGASI DI WILAYAH KECAMATAN KALIGONDANG

No.	URAIAN	2020						2021												KETERANGAN						
		OKT		NOP		DES		JAN		PEB		MARET		APRIL		MEI		JUNI			JULI		AGUST		SEPT	
		I	II	I	II	I	II	I	II	I	II	I	II	I	II	I	II	I	II		I	II	I	II	I	II
	POLA TANAM DENGAN POLA PADI - PADI-PALAWIJA DAERAH IRIGASI SEDERHANA LUAS AREAL : 209.80 HA																								 : Garapan/bibit  : Padi rendeng  : Padi gadu  : Palawija  : Air mengalir  : Pengerinan	

Diundangkan di Purbalingga  
 pada tanggal 26 November 2020

SEKRETARIS DAERAH  
 KABUPATEN PURBALINGGA,

WAHYU KONTARDI

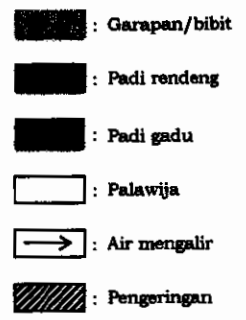
BERITA DAERAH KABUPATEN PURBALINGGA TAHUN 2020 NOMOR 99

Pjs. BUPATI PURBALINGGA,

SARWA PRAMANA

LAMPIRAN II E  
 PERATURAN BUPATI PURBALINGGA  
 NOMOR 99 TAHUN 2020  
 TENTANG  
 POLA TANAM DAN RENCANA TATA TANAM PADA  
 DAERAH IRIGASI KABUPATEN PURBALINGGA  
 MASA TANAM TAHUN 2020 - 2021

GRAFIK POLA TANAM DAN RENCANA TATA TANAM DAERAH IRIGASI DI WILAYAH KECAMATAN KEMANGKON

No.	URAIAN	2020						2021												KETERANGAN						
		OKT		NOP		DES		JAN		PEB		MARET		APRIL		MEI		JUNI			JULI		AGUST		SEPT	
		I	II	I	II	I	II	I	II	I	II	I	II	I	II	I	II	I	II		I	II	I	II	I	II
1.	POLA TANAM DENGAN POLA PADI - PADI-PALAWIJA																									
	DAERAH IRIGASI SEMI TEKNIS DAN SEDERHANA LUAS AREAL : 302,298 Ha																									

Diundangkan di Purbalingga  
 pada tanggal 26 November 2020

SEKRETARIS DAERAH  
 KABUPATEN PURBALINGGA,

WAHYU KONTARDI

BERITA DAERAH KABUPATEN PURBALINGGA TAHUN 2020 NOMOR 99

Pjs. BUPATI PURBALINGGA,

SARWA PRAMANA

LAMPIRAN III A  
 PERATURAN BUPATI PURBALINGGA  
 NOMOR 99 TAHUN 2020  
 TENTANG  
 POLA TANAM DAN RENCANA TATA TANAM PADA  
 DAERAH IRIGASI KABUPATEN PURBALINGGA  
 MASA TANAM TAHUN 2020 - 2021

GRAFIK POLA TANAM DAN RENCANA TATA TANAM DAERAH IRIGASI DI WILAYAH KECAMATAN BOBOTSARI

No.	URAIAN	2020						2021														KETERANGAN				
		OKT		NOP		DES		JAN		PEB		MARET		APRIL		MEI		JUNI		JULI			AGUST		SEPT	
		I	II	I	II	I	II	I	II	I	II	I	II	I	II	I	II	I	II	I	II		I	II	I	II
1.	POLA TANAM DENGAN POLA PADI - PADI-PALAWIJA DAERAH IRIGASI DAGAN LUAS AREAL : 587.227 HA																									■ : Garapan/bibit ■ : Padi rendeng ■ : Padi gadu □ : Palawija → : Air mengalir ▨ : Pengeringan
	GOLONGAN I HM 0 S/D HM 20+48 LUAS AREAL : 312,197 Ha																									
2.	GOLONGAN II HM 20+48 S/D HM 34+88 LUAS AREAL : 275,03 Ha																									MT 3 = Palawija MT 3 = Palawija
	KEBUTUHAN AIR DISAWAH	0	504	784	636	420	420	420	420	420	420	420	420	420	420	420	420	420	420	420	420	420	420	420	Kebutuhan air dan ketersediaan dalam liter / detik	
	KEBUTUHAN AIR DIBENDUNG	305	614	844	700	536	536	536	536	536	536	485	770	770	609	609	609	609	609	520	344	344	344	344		
	KETERSEDIAAN AIR DISUNGAI	362	680	854	854	684	677	677	680	680	854	677	854	854	677	677	677	680	680	680	362	362	362	362		

Diundangkan di Purbalingga  
 pada tanggal 26 November 2020

SEKRETARIS DAERAH  
 KABUPATEN PURBALINGGA,

WAHYU KONTARDI

BERITA DAERAH KABUPATEN PURBALINGGA TAHUN 2020 NOMOR 99

Pjs. BUPATI PURBALINGGA,

SARWA PRAMANA

LAMPIRAN III B  
 PERATURAN BUPATI PURBALINGGA  
 NOMOR 99 TAHUN 2020  
 TENTANG  
 POLA TANAM DAN RENCANA TATA TANAM PADA  
 DAERAH IRIGASI KABUPATEN PURBALINGGA  
 MASA TANAM TAHUN 2020 - 2021

GRAFIK POLA TANAM DAN RENCANA TATA TANAM DAERAH IRIGASI DI WILAYAH KECAMATAN  
 KARANGREJA, KECAMATAN KARANGJAMBU, KECAMATAN BOBOTSARI, KECAMATAN KARANGANYAR DAN KECAMATAN MREBET

No.	URAIAN	2020						2021												KETERANGAN						
		OKT		NOP		DES		JAN		PEB		MARET		APRIL		MEI		JUNI			JULI		AGUST		SEPT	
		I	II	I	II	I	II	I	II	I	II	I	II	I	II	I	II	I	II		I	II	I	II	I	II
1.	POLA TANAM DENGAN POLA PADI - PADI-PALAWIJA																									
	DAERAH IRIGASI SEMI TEKNIS DAN SEDERHANA LUAS AREAL : 3.695,28																									

Diundangkan di Purbalingga  
 pada tanggal 26 November 2020

SEKRETARIS DAERAH  
 KABUPATEN PURBALINGGA,

WAHYU KONTARDI

BERITA DAERAH KABUPATEN PURBALINGGA TAHUN 2020 NOMOR 99

Pjs. BUPATI PURBALINGGA,

SARWA PRAMANA

LAMPIRAN III C  
 PERATURAN BUPATI PURBALINGGA  
 NOMOR 99 TAHUN 2020  
 TENTANG  
 POLA TANAM DAN RENCANA TATA TANAM PADA  
 DAERAH IRIGASI KABUPATEN PURBALINGGA  
 MASA TANAM TAHUN 2020 - 2021

GRAFIK POLA TANAM DAN RENCANA TATA TANAM DAERAH IRIGASI DI WILAYAH KECAMATAN MREBET

No.	URAIAN	2020						2021												KETERANGAN								
		OKT		NOP		DES		JAN		PEB		MARET		APRIL		MEI		JUNI			JULI		AGUST		SEPT			
		I	II	I	II	I	II	I	II	I	II	I	II	I	II	I	II	I	II		I	II	I	II	I	II		
	POLA TANAM DENGAN POLA PADI - PADI-PALAWIJA DAERAH IRIGASI TUKARUS I+II LUAS AREAL : 317,99 HA																									: Garapan/bibit		
		: Padi rendeng																										
		: Padi gadu																										
		: Palawija																										
		: Air mengalir																										
		: Pengeringan																										
		MT 3 - Palawija																										
		KEBUTUHAN AIR DISAWAH	0	397	397	231	231	231	231	231	231	165	358	358	358	270	270	270	270	270	165	95	0	0	0	0	0	Kebutuhan air dan ketersediaan dalam liter / detik
		KEBUTUHAN AIR DIBENDUNG	277	476	476	310	310	310	310	310	310	244	437	437	437	349	349	349	349	349	244	244	244	244	244	244	244	
KETERSEDIAAN AIR DISUNGAI	350	480	480	480	505	505	505	480	480	480	530	530	530	480	480	480	480	425	325	315	315	315	315	315				

Diundangkan di Purbalingga pada tanggal 26 November 2020

SEKRETARIS DAERAH  
 KABUPATEN PURBALINGGA,

WAHYU KONTARDI

BERITA DAERAH KABUPATEN PURBALINGGA TAHUN 2020 NOMOR 99

Pjs. BUPATI PURBALINGGA,

SARWA PRAMANA



LAMPIRAN III D  
 PERATURAN BUPATI PURBALINGGA  
 NOMOR 99 TAHUN 2020  
 TENTANG  
 POLA TANAM DAN RENCANA TATA TANAM PADA  
 DAERAH IRIGASI KABUPATEN PURBALINGGA  
 MASA TANAM TAHUN 2020 - 2021

GRAFIK POLA TANAM DAN RENCANA TATA TANAM DAERAH IRIGASI DI WILAYAH KECAMATAN KARANGANYAR

No.	URAIAN	2020						2021												KETERANGAN						
		OKT		NOP		DES		JAN		PEB		MARET		APRIL		MEI		JUNI			JULI		AGUST		SEPT	
		I	II	I	II	I	II	I	II	I	II	I	II	I	II	I	II	I	II		I	II	I	II	I	II
	POLA TANAM DENGAN POLA PADI - PADI-PALAWIJA DAERAH IRIGASI PONJEN LUAS AREAL = 327 Ha																									■ : Garapan/bibit ■ : Padi rendeng ■ : Padi gadu □ : Palawija → : Air mengalir ▨ : Pengeringan
	KEBUTUHAN AIR DISAWAH	0	409	409	237	237	237	237	237	237	368	368	327	278	278	278	278	278	278	138	0	0	0	0	Kebutuhan air dan ketersediaan dalam liter / detik	
	KEBUTUHAN AIR DIBENDUNG	286	491	491	319	319	319	319	319	319	450	450	409	409	409	409	489	360	360	248	248	248	248	248		
	KETERSEDIAAN AIR DISUNGAI	325	510	510	510	375	375	375	375	375	575	525	525	525	525	510	510	510	425	425	325	325	325	325		

Diundangkan di Purbalingga  
 pada tanggal 26 November 2020

SEKRETARIS DAERAH  
 KABUPATEN PURBALINGGA,

WAHYU KONTARDI

BERITA DAERAH KABUPATEN PURBALINGGA TAHUN 2020 NOMOR 99

Pjs. BUPATI PURBALINGGA,

SARWA PRAMANA

LAMPIRAN IV A  
 PERATURAN BUPATI PURBALINGGA  
 NOMOR 99 TAHUN 2020  
 TENTANG  
 POLA TANAM DAN RENCANA TATA TANAM PADA  
 DAERAH IRIGASI KABUPATEN PURBALINGGA  
 MASA TANAM TAHUN 2020 - 2021

GRAFIK POLA TANAM DAN RENCANA TATA TANAM DAERAH IRIGASI  
 DI WILAYAH KECAMATAN REMBANG, KECAMATAN KARANGMONCOL DAN KECAMATAN KERTANEGARA.

No.	URAIAN	2020						2021										KETERANGAN								
		OKT		NOP		DES		JAN		PEB		MARET		APRIL		MEI			JUNI		JULI		AGUST		SEPT	
		I	II	I	II	I	II	I	II	I	II	I	II	I	II	I	II		I	II	I	II	I	II	I	II
1.	POLA TANAM DENGAN POLA PADI - PADI-PALAWIJA																									■ : Garapan/bibit ■ : Padi rendeng ■ : Padi gadu □ : Palawija → : Air mengalir ▨ : Pengeringan
	DAERAH IRIGASI SEMI teknis LUAS AREAL : 1.208,618 HA																									

Diundangkan di Purbalingga  
 pada tanggal 26 November 2020

SEKRETARIS DAERAH  
 KABUPATEN PURBALINGGA,

WAHYU KONTARDI

BERITA DAERAH KABUPATEN PURBALINGGA TAHUN 2020 NOMOR 99

Pjs. BUPATI PURBALINGGA,

SARWA PRAMANA

LAMPIRAN IV B  
 PERATURAN BUPATI PURBALINGGA  
 NOMOR 99 TAHUN 2020  
 TENTANG  
 POLA TANAM DAN RENCANA TATA TANAM PADA  
 DAERAH IRIGASI KABUPATEN PURBALINGGA  
 MASA TANAM TAHUN 2020 - 2021

GRAFIK POLA TANAM DAN RENCANA TATA TANAM DAERAH IRIGASI DI KECAMATAN PENGADEGAN, REMBANG, KERTANEGARA DAN KARANGMONCOL

No.	URAIAN	2020						2021												KETERANGAN						
		OKT		NOP		DES		JAN		PEB		MARET		APRIL		MEI		JUNI			JULI		AGUST		SEPT	
		I	II	I	II	I	II	I	II	I	II	I	II	I	II	I	II	I	II		I	II	I	II	I	II
1.	POLA TANAM DENGAN POLA PADI - PADI-PALAWIJA																									<ul style="list-style-type: none"> <li> : Garapan/bibit</li> <li> : Padi rendeng</li> <li> : Padi gadu</li> <li> : Palawija</li> <li> : Air mengalir</li> <li> : Pengeringan</li> </ul>
	DAERAH IRIGASI SEDERHANA LUAS AREAL : 3.104,720 HA																									

Diundangkan di Purbalingga  
 pada tanggal 26 November 2020

SEKRETARIS DAERAH  
 KABUPATEN PURBALINGGA,

WAHYU KONTARDI

BERITA DAERAH KABUPATEN PURBALINGGA TAHUN 2020 NOMOR 99

Pjs. BUPATI PURBALINGGA,

SARWA PRAMANA

LAMPIRAN V PERATURAN BUPATI PURBALINGGA  
NOMOR  
TENTANG  
POLA TANAM DAN RENCANA TATA TANAM  
PADA DAERAH IRIGASI KABUPATEN PURBALINGGA  
MASA TANAM TAHUN 2020-2021

DAFTAR LUAS DAN AREAL SAWAH YANG DIPOLAKAN PADA TAHUN 2020-2021

NO.	KECAMATAN	SUNGAI	DAERAH IRIGASI / SALURAN	LUAS ( HA )	TINGKAT JARINGAN	POLA TANAM ( HA )				Jumlah	KET.
						PADI - PADI - PALAWIJA	PADI - PALAWIJA- PALAWIJA	PALAWIJA-PADI- PALAWIJA	LAIN - LAIN		
1	2	3	4	5	6	7	8	9	10	11	12
1	UPTD PURBALINGGA Purbalingga	Gemuruh Gringsing Kajar Kajar Gemuruh Kajar	1 Larangan I	389,220	T	389,220	-	-	-	389,220	T = Teknis ST = Semi Teknis Sd = Sederhana
			2 Larangan II	89,110	T	89,110	-	-	-	89,110	
			3 Kajar II	41,200	ST	41,200	-	-	-	41,200	
			4 Karag	18,750	Sd	18,750	-	-	-	18,750	
			5 Sl.Induk Limpakdau	12,000	T	12,000	-	-	-	12,000	
			6 Sl.Sek.Penambongan	147,610	T	147,610	-	-	-	147,610	
			7 Situtirtomarto Sk.Dali	143,500	T	143,500	-	-	-	143,500	
			Jumlah 1			821,390		821,390	-	-	
2	Kalimaneh	Ponggawa Ponggawa Ponggawa Ponggawa Ponggawa Ponggawa Ponggawa Ponggawa Ponggawa Jompo Jompo Jompo Batu Batu Pulus Kabong	1 Kedung Jeruk Legi	8,000	ST	8,000	-	-	-	8,000	
			2 Tranggulasih	17,784	ST	17,784	-	-	-	17,784	
			3 Rabak	160,466	T	160,466	-	-	-	160,466	
			4 Siceting	93,000	ST	93,000	-	-	-	93,000	
			5 Kalimaneh/Kr.sari	231,051	ST	231,051	-	-	-	231,051	
			6 Purwohadi	57,000	ST	57,000	-	-	-	57,000	
			7 Kyai Wilah	126,690	ST	126,690	-	-	-	126,690	
			8 Depok	29,000	ST	29,000	-	-	-	29,000	
			9 Kedungklapa	109,785	ST	109,785	-	-	-	109,785	
			10 Pribadi	99,000	ST	99,000	-	-	-	99,000	
			11 Sibayur	13,000	Sd	13,000	-	-	-	13,000	
			12 Karangsari	30,000	ST	30,000	-	-	-	30,000	
			13 Sinangka	14,000	Sd	14,000	-	-	-	14,000	
			14 Batu	23,000	Sd	23,000	-	-	-	23,000	
			15 Pulus	162,000	T	162,000	-	-	-	162,000	
			16 Limpakdau Sk.Sileot	276,629	T	276,629	-	-	-	276,629	
Jumlah 2			1.450,405		1.450,405	-	-	-	1.450,405		

67

1	2	3	4	5	6	7	8	9	10	11	12			
3	Padamera	Gemuruh	1 Limpakdau SL.Induk	184,190	T	184,190	-	-	-	184,190	T = Teknis ST = Semi Teknis Sd = Sederhana			
		Gringsing	2 SL.Sk.Karangaentul	77,170	T	77,170	-	-	-	77,170				
		Gemuruh	3 Bulakan Alang-alang	46,000	ST	46,000	-	-	-	46,000				
		Ponggawa	4 Kedungkapa	109,785	ST	109,785	-	-	-	109,785				
		Ponggawa	5 Kedungjampang	143,500	T	143,500	-	-	-	143,500				
		Ponggawa	6 Kedungdamang	10,000	Sd	10,000	-	-	-	10,000				
		Ponggawa	7 Wadastarum	95,000	Sd	95,000	-	-	-	95,000				
		Ponggawa	8 Kedungbelis	10,950	Sd	10,950	-	-	-	10,950				
		Pulus	9 Kedoya	10,500	ST	10,500	-	-	-	10,500				
		Pulus	10 Kedungsalak	25,000	Sd	25,000	-	-	-	25,000				
		Pulus	11 Pingit	90,350	Sd	90,350	-	-	-	90,350				
		Pulus	12 Sinangka	21,000	Sd	21,000	-	-	-	21,000				
		Pulus	13 Manggis	120,000	Sd	120,000	-	-	-	120,000				
		Pulus	14 Pulus	142,700	T	142,700	-	-	-	142,700				
		Pulus	15 Curug	34,000	Sd	34,000	-	-	-	34,000				
		Pulus	16 Ampel	6,000	Sd	6,000	-	-	-	6,000				
		Pulus	17 Genting	25,000	Sd	25,000	-	-	-	25,000				
		Mata Air	18 Brunyah	75,500	Sd	75,500	-	-	-	75,500				
		Arus	19 Kedungerus	122,500	Sd	122,500	-	-	-	122,500				
		Mata Air	20 Tukawu	20,000	Sd	20,000	-	-	-	20,000				
		Tinggi	21 Tinggi	25,000	Sd	25,000	-	-	-	25,000				
		Tinggi	22 Petir	41,000	Sd	41,000	-	-	-	41,000				
		Tinggi	23 Gowok	22,000	Sd	22,000	-	-	-	22,000				
		Tinggi	24 Tahun	5,000	Sd	5,000	-	-	-	5,000				
		Wungkal	25 Barangwungkal	92,000	Sd	92,000	-	-	-	92,000				
		Wungkal	26 Makam	120,000	ST	120,000	-	-	-	120,000				
		Jumlah 3				1.674,145		1.674,145	-	-		-	1.674,145	
		4	Kutasari	Ponggawa	1 Kracak	25,000	Sd	25,000	-	-		-	25,000	
Ponggawa	2 Karangreja			60,000	Sd	60,000	-	-	-	60,000				
Ponggawa	3 Limbangan			19,000	Sd	19,000	-	-	-	19,000				
Ponggawa	4 Karang Aren			49,000	Sd	49,000	-	-	-	49,000				
Ponggawa	5 Kedungjampang			160,620	T	160,620	-	-	-	160,620				
Kejar	6 Kedungpeta			12,000	Sd	12,000	-	-	-	12,000				
Kejar	7 Waringin			8,000	Sd	8,000	-	-	-	8,000				
Kejar	8 Babakan			16,000	Sd	16,000	-	-	-	16,000				
Kejar	9 Candinata			42,000	Sd	42,000	-	-	-	42,000				
Kejar	10 Karangjengkoi			18,715	Sd	18,715	-	-	-	18,715				
Gondang	11 Berem			33,000	Sd	33,000	-	-	-	33,000				
Lemberang	12 Kedunglung			27,000	T	27,000	-	-	-	27,000				
Mata Air	13 Prabawulan			65,380	T	65,380	-	-	-	65,380				
Mata Air	14 STM, Induk, Sk. Sumingkir			234,056	T	234,056	-	-	-	234,056				
	15 SL.Sk. Kutasari			96,133	T	96,133	-	-	-	96,133				
	16 SL.Sk. Walik			93,314	T	93,314	-	-	-	93,314				
	17 SL.Sk. Beji			93,800	T	93,800	-	-	-	93,800				
Kejar	18 SL.Sk. Dali			3,000	T	3,000	-	-	-	3,000				
Jumlah 4				1.055,996		1.055,996	-	-	-	1.055,996				

1	2	3	4	5	6	7	8	9	10	11	12											
5	Bojongsari	Lemberang	1 Kedunglung	211,000	T	211,000	-	-	-	211,000	T = Teknis ST = Semi Teknis Sd = Sederhana											
		Lemberang	2 Lemberang	105,000	Sd	105,000	-	-	-	105,000												
		Lemberang	3 Karangpetir	32,000	Sd	32,000	-	-	-	32,000												
		Lemberang	4 Kleang	66,500	Sd	66,500	-	-	-	66,500												
		Kajar	5 STM, Sek. Kiewih	186,195	T	186,195	-	-	-	186,195												
		Taripan	6 Metenggeng	81,000	Sd	81,000	-	-	-	81,000												
		Kajar	7 Jambean	52,000	T	52,000	-	-	-	52,000												
		Kajar	8 Klantang	80,205	T	80,205	-	-	-	80,205												
		Kajar	9 Nanggung	38,600	T	38,600	-	-	-	38,600												
		Kajar	10 Prabawutan	47,000	Sd	47,000	-	-	-	47,000												
		Mata Air	11 STM, Sek. Beji	23,000	T	23,000	-	-	-	23,000												
		Kemusuk	12 Badak	129,500	Sd	129,500	-	-	-	129,500												
		Kemusuk	13 Kemusuk	37,000	Sd	37,000	-	-	-	37,000												
		Kemusuk	14 Paseh	72,950	Sd	72,950	-	-	-	72,950												
		Kemusuk	15 Gumelar	63,200	ST	63,200	-	-	-	63,200												
		Kemusuk	16 Blimbing	35,000	Sd	35,000	-	-	-	35,000												
		Lingga + MA	17 Lingga	116,125	Sd	116,125	-	-	-	116,125												
Jumlah 5				1.376,275		1.376,275	-	-	-	1.376,275												
Jumlah seluruh Wilayah I				6.378,213		6.378,213	-	-	-	6.378,213												
H.	UPTD BUKATEJA																					
												1	Bukateja	Serayu	1 Banjarcahyana	1.663,184	T	1.663,184	-	-	-	1.663,184
														Serayu	2 Onggok Atas	205,330	T	205,330	-	-	-	205,330
														Serayu	3 Onggok Bawah	773,230	T	773,230	-	-	-	773,230
														Pekacangan	4 Krenceng	345,027	T	345,027	-	-	-	345,027
Jumlah 1				2.986,771		2.986,771	-	-	-	2.986,771												
2	Kaligondang	Pekacangan	1 Krenceng	365,793	T	362,793	-	-	13,000	365,793	Tebu Tebu											
		Kawing	2 Siinga	435,650	T	410,650	-	-	25,000	435,650												
		Lebak	3 Peninis	43,320	ST	43,320	-	-	-	43,320												
		Lebak	4 Beji	31,650	Sd	31,650	-	-	-	31,650												
		Lebak	5 Lebak	110,000	ST	110,000	-	-	-	110,000												
		Gintung	6 Arenan	20,000	Sd	20,000	-	-	-	20,000												
		Lebak	7 Protok	50,150	Sd	50,150	-	-	-	50,150												
		Karanganyer	8 Mergokuhur	58,000	Sd	58,000	-	-	-	58,000												
		Gintung	9 Pagerandong	50,000	Sd	50,000	-	-	-	50,000												
Jumlah 2				1.164,563		1.126,563	-	38	1.164,563													
3	Kejombang	Serayu	1 Banjarcahyana	12,000	T	12,000	-	-	-	12,000												
		Serayu	2 Onggok Atas	17,340	T	17,340	-	-	-	17,340												
		Pekacanga	3 Krenceng	174,000	T	174,000	-	-	-	174,000												
Jumlah 3				203,340		203,340	-	-	-	203,340												

57

1	2	3	4	5	6	7	8	9	10	11	12											
4	Kemangkon	Pekacangan	1 Krenceng	490,288	T	410,288	80,000	-	-	490,288	Tebu , mlati  T = Teknis ST = Semi Teknis Sd = Sederhana											
		Serayu	2 Banjarcahyana	1.024,916	T	649,216	280,700	-	95,000	1.024,916												
		Ponggawa	3 Rabak	259,739	T	259,739	-	-	-	259,739												
		Ponggawa	4 Kedungjeruk Legi	247,252	ST	238,252	-	-	9,000	247,252												
		Kabong	5 Limpekdeu	67,990	T	67,990	-	-	-	67,990												
		Susukan	6 Susukan I + II	55,046	Sd	49,046	-	-	6,000	55,046												
		Gringsing	7 Larangan II	255,000	T	255,000	-	-	-	255,000												
		Ponggawa	8 Tranggulesih	5,216	ST	5,216	-	-	-	5,216												
		Jumlah 4			2.405,447		1.934,747	360,700	-	110,000		2.405,447										
Jumlah Seluruh Wilayah II			6.780,121		6.281,421	360,700	-	148,000	6.780,121													
III	UPTD BOBOTSARI																					
												1	Bobotsari	Klawing	1 Dagan	587,227	T	587,227	-	-	-	587,227
														Klawing	2 Karangduwur	60,000	ST	60,000	-	-	-	60,000
														Klawing	3 Mersan	18,000	ST	18,000	-	-	-	18,000
														Klawing	4 Asinen	15,000	ST	15,000	-	-	-	15,000
														Soso	5 Karangeari	192,480	ST	192,480	-	-	-	192,480
														Soso	6 Nusakambang	154,000	ST	154,000	-	-	-	154,000
														Tuntung Gunung	7 Patrawangea	131,000	T	131,000	-	-	-	131,000
														Tuntung Gunung	8 Kuburan	65,000	Sd	65,000	-	-	-	65,000
														Kemba	9 Kemiren	26,000	Sd	26,000	-	-	-	26,000
														Mata Air	10 Bukukuning	25,000	Sd	25,000	-	-	-	25,000
Jumlah 1			1.273,707		1.273,707	-	-	-	1.273,707													
2	Karangreja																					
												Keringit	1 Sutaraga	40,000	Sd	40,000	-	-	-	40,000		
												Keringit	2 Situmpang	53,000	Sd	53,000	-	-	-	53,000		
												Cibaya	3 Cibaya	50,000	Sd	50,000	-	-	-	50,000		
												Tlahab	4 Sirembang	30,000	Sd	30,000	-	-	-	30,000		
												Tlahab	5 Sikembang	20,000	Sd	20,000	-	-	-	20,000		
												Tlahab	6 Banyumaro	40,000	Sd	40,000	-	-	-	40,000		
												Silintang	7 Waringin	18,000	Sd	18,000	-	-	-	18,000		
												Silintang	8 Suwuk	47,000	Sd	47,000	-	-	-	47,000		
												Silintang	9 Ondar Andir	10,000	Sd	10,000	-	-	-	10,000		
												Klawing	10 Jambean	65,000	ST	65,000	-	-	-	65,000		
												Endut	11 Nariban	50,000	Sd	50,000	-	-	-	50,000		
Jumlah 2			423,000		423,000	-	-	-	423,000													

57

1	2	3	4	5	6	7	8	9	10	11	12
3	Karangjambu	Tuntunggunung	1 Tuntang	120,000	Sd	120,000	-	-	-	120,000	T = Teknis ST = Semi Teknis Sd = Sederhana
		Tuntunggunung	2 Sirandu	98,000	Sd	98,000	-	-	-	98,000	
		Tuntunggunung	3 Sigupit	80,000	Sd	80,000	-	-	-	80,000	
		Kemang	4 Kemangkang	89,000	Sd	89,000	-	-	-	89,000	
		Jahe	5 Jahe	120,000	Sd	120,000	-	-	-	120,000	
		Wadas	6 Wadas	40,000	Sd	40,000	-	-	-	40,000	
		Laban	7 Bugel	20,000	Sd	20,000	-	-	-	20,000	
		Silnglong	8 Munggangsari	60,000	Sd	60,000	-	-	-	60,000	
		Laban	9 Nambo	40,000	Sd	40,000	-	-	-	40,000	
		Lempayan	10 Karangjambu	120,000	Sd	120,000	-	-	-	120,000	
		Tuntunggunung	11 Bandingan	50,000	Sd	50,000	-	-	-	50,000	
		Lempayan	12 Lempayan	40,000	Sd	40,000	-	-	-	40,000	
		Jumlah 3				857,000		857,000	-	-	
4	Mirebet	Paingan	1 Susukan	31,000	Sd	31,000	-	-	-	31,000	
		Paingan	2 Andong	35,000	Sd	35,000	-	-	-	35,000	
		Paingan	3 Siwadas	27,000	Sd	27,000	-	-	-	27,000	
		Paingan	4 Kedawung	27,000	Sd	27,000	-	-	-	27,000	
		Paingan	5 Curug Nini I	279,840	T	279,840	-	-	-	279,840	
		Paingan	6 Curug Nini II	94,160	T	94,160	-	-	-	94,160	
		Paingan	7 Prayakerti	77,000	ST	77,000	-	-	-	77,000	
		Paingan	8 Paingan	33,000	Sd	33,000	-	-	-	33,000	
		Paingan	9 Sibra	40,000	Sd	40,000	-	-	-	40,000	
		Paingan	10 Selopradonggo	40,000	Sd	40,000	-	-	-	40,000	
		Paingan	11 Tinap	60,000	Sd	60,000	-	-	-	60,000	
		Tiahab	12 Sumberagung	65,000	Sd	65,000	-	-	-	65,000	
		Tiahab	13 Tandon	40,000	Sd	40,000	-	-	-	40,000	
		Tiahab	14 Gendangar	17,000	Sd	17,000	-	-	-	17,000	
		Pejaten	15 Pejaten	40,000	Sd	40,000	-	-	-	40,000	
		Benda	16 Benda	20,000	Sd	20,000	-	-	-	20,000	
		Genda	17 Kodu	12,000	Sd	12,000	-	-	-	12,000	
		Genda	18 Karangnangka	106,000	Sd	106,000	-	-	-	106,000	
		Mata Air	19 Tirtomoyo	86,000	Sd	86,000	-	-	-	86,000	
		Mata Air	20 Tuk Arus I + II	317,990	T	317,990	-	-	-	317,990	
		Mata Air	21 Betaputih	53,000	Sd	53,000	-	-	-	53,000	
		Soeo	22 Sipetel	90,000	ST	90,000	-	-	-	90,000	
		Soeo	23 Tirtayasa	55,000	ST	55,000	-	-	-	55,000	
		Soeo	24 Sangkanayu	25,000	Sd	25,000	-	-	-	25,000	
		Soeo	25 Cangkring	34,000	Sd	34,000	-	-	-	34,000	
Jumlah 4				1.704,990		1.704,990	-	-	-	1704,990	

57



1	2	3	4	5	6	7	8	9	10	11	12
5.	Karanganyar	Laban	1 Pulosari	100,000	Sd	100,000	-	-	-	100,000	T = Teknis ST = Semi Teknis Sd = Sederhana
		Laban	2 Blawong	14,000	Sd	14,000	-	-	-	14,000	
		Laban	3 Ponjen	327,000	T	327,000	-	-	-	327,000	
		Laban	4 Bungkel	226,000	ST	226,000	-	-	-	226,000	
		Laban	5 Gunung Sari	45,000	Sd	45,000	-	-	-	45,000	
		Laban	6 Cangkring	69,000	Sd	69,000	-	-	-	69,000	
		Laban	7 Laban I + II	68,800	Sd	68,800	-	-	-	68,800	
		Laban	8 Wuluh	31,000	Sd	31,000	-	-	-	31,000	
		Kuning	9 Cangkring	79,000	Sd	79,000	-	-	-	79,000	
		Kuning	10 Mekamdawa	100,000	Sd	100,000	-	-	-	100,000	
		Balamoyang	11 Balamoyang	30,000	Sd	30,000	-	-	-	30,000	
		Mandala	12 Mandala	25,000	Sd	25,000	-	-	-	25,000	
		Mandala	13 Larangan	55,000	Sd	55,000	-	-	-	55,000	
		Mandala	14 Winong	17,000	Sd	17,000	-	-	-	17,000	
		Sibulan	15 Peias	49,000	Sd	49,000	-	-	-	49,000	
		Beber	16 Beber	53,000	Sd	53,000	-	-	-	53,000	
		Beber	17 Bedahan	45,000	Sd	45,000	-	-	-	45,000	
		Tuntunggunung	18 Buara	100,000	ST	100,000	-	-	-	100,000	
Jumlah 5				1.433,800		1.433,800	-	-	-	1.433,800	
Jumlah seluruh Wilayah III				5.692,487		5.692,487	-	-	-	5.692,487	
IV.	UPTD REMBANG										
1	Kertanegara	Kuning	1 Sibebek	30,000	Sd	30,000	-	-	-	30,000	
		Kuning	2 Kuning	70,000	ST	20,000	-	50,000	-	70,000	
		Kuning	3 Bulan	45,000	Sd	45,000	-	-	-	45,000	
		Kuning	4 Rukem	30,000	Sd	30,000	-	-	-	30,000	
		Bolan	5 Bolan	20,000	Sd	20,000	-	-	-	20,000	
		Wotan	6 Silompong	55,000	Sd	55,000	-	-	-	55,000	
		Wotan	7 Sibetak	30,000	Sd	30,000	-	-	-	30,000	
		Wotan	8 Silea	178,000	ST	148,000	28,000	4,000	-	178,000	
		Wotan	9 Siwedus	49,000	Sd	49,000	-	-	-	49,000	
		Wotan	10 Karangduren	50,000	Sd	50,000	-	-	-	50,000	
		Wotan	11 Kedungseia	45,000	Sd	45,000	-	-	-	45,000	
		Wotan	12 Tengah	20,000	Sd	20,000	-	-	-	20,000	
		Wotan	13 Gondang	42,000	Sd	42,000	-	-	-	42,000	
		Wotan	14 Pingit III	60,000	Sd	60,000	-	-	-	60,000	
		Deng	15 Deng	35,000	Sd	35,000	-	-	-	35,000	
		Deng	16 Lideng	45,000	Sd	45,000	-	-	-	45,000	
		Deng	17 Arus II	45,000	Sd	45,000	-	-	-	45,000	
		Arus	18 Arus I	70,000	Sd	70,000	-	-	-	70,000	
		Kuripan	19 Cempall	43,000	Sd	43,000	-	-	-	43,000	
		Pingit	20 Pingit I	55,000	Sd	55,000	-	-	-	55,000	
		Pingit	21 Pingit II	60,000	Sd	60,000	-	-	-	60,000	
		Menjang	22 Gowok	60,000	Sd	60,000	-	-	-	60,000	

52

1	2	3	4	5	6	7	8	9	10	11	12
		Sibebek	23 Siwedus	49,000	Sd	49,000	-	-	-	49,000	T = Teknis ST = Semi Teknis Sd = Sederhana
		Rukem	24 Rukem	30,000	Sd	30,000	-	-	-	30,000	
		Jaha	25 Jaha	35,000	Sd	35,000	-	-	-	35,000	
		Bringkeng	26 Bringkeng	55,000	Sd	55,000	-	-	-	55,000	
		Bringkeng	27 Gondang	42,000	Sd	42,000	-	-	-	42,000	
		Tambra	28 Kedungwungu	75,000	Sd	80,000	-	15,000	-	75,000	
		Tambra	29 Tayur	60,000	Sd	45,000	-	15,000	-	60,000	
		Tambra	30 Tambra	47,000	Sd	47,000	-	-	-	47,000	
		Gintung	31 Glutak	61,000	Sd	60,000	-	1,000	-	61,000	
		Laban	32 Laban	30,000	Sd	10,000	-	20,000	-	30,000	
	Jumlah 1			1.621,000		1.480,000	26,000	105,000	-	1.621,000	
2	Karangmoncol	Singa	1 Singa	39,750	Sd	39,750	-	-	-	39,750	
		Muli	2 Rukem	26,000	Sd	26,000	-	-	-	26,000	
		Muli	3 Muli	35,000	Sd	35,000	-	-	-	35,000	
		Muli	4 Waru	28,000	Sd	28,000	-	-	-	28,000	
		Muli	5 Wadasari	110,000	Sd	110,000	-	-	-	110,000	
		Muli	6 Wuluh	39,000	Sd	39,000	-	-	-	39,000	
		Muli	7 Kecepit	57,080	Sd	57,080	-	-	-	57,080	
		Muli	8 Baleraksa	35,000	Sd	35,000	-	-	-	35,000	
		Deng	9 Grayah	41,000	Sd	41,000	-	-	-	41,000	
		Karang	10 Warak	59,200	Sd	59,200	-	-	-	59,200	
		Karang	11 Suro	159,170	ST	159,170	-	-	-	159,170	
		Karang	12 Biebaran	7,210	Sd	7,210	-	-	-	7,210	
		Karang	13 Sijati	108,000	Sd	108,000	-	-	-	108,000	
		Kuripan	14 Kuripan	26,210	Sd	26,210	-	-	-	26,210	
		Kuripan	15 Gasong	49,000	Sd	49,000	-	-	-	49,000	
		Tambra	16 Trowinangun	87,000	ST	87,000	-	-	-	87,000	
		Putat	17 Putat	37,270	Sd	37,270	-	-	-	37,270	
		Arta	18 Arta	77,000	ST	77,000	-	-	-	77,000	
	Jumlah 2			1.020,890		1.020,890	-	-	-	1.020,890	
3	Rembang	Kuripan	1 Pingit	75,000	ST	75,000	-	-	-	75,000	
		Karang	2 Canas	276,000	ST	276,000	-	-	-	276,000	
		Arus	3 Arus	196,000	Sd	196,000	-	-	-	196,000	
		Wadas	4 Wadas	45,000	Sd	45,000	-	-	-	45,000	
		Bodas	5 Menjang	33,000	Sd	33,000	-	-	-	33,000	
		Wadas	6 Piring	111,000	ST	111,000	-	-	-	111,000	
		Bodas	7 Pring	7,500	Sd	7,500	-	-	-	7,500	
		Simbang	8 Simbang	12,250	Sd	12,250	-	-	-	12,250	
		Wadas	9 Karangjati	22,000	Sd	22,000	-	-	-	22,000	
		Wadas	10 Kaponto	25,000	Sd	25,000	-	-	-	25,000	
		Wadas	11 Sikembang	133,770	Sd	133,770	-	-	-	133,770	
		Tengah	12 Anyir	80,000	Sd	80,000	-	-	-	80,000	
		Lumus	13 Lumus	50,000	Sd	50,000	-	-	-	50,000	
		Onje	14 Onje	15,000	Sd	15,000	-	-	-	15,000	

7

1	2	3	4	5	6	7	8	9	10	11	12
		Panyatan	15 Panyatan I	25,000	Sd	25,000	-	-	-	25,000	
		Panyatan	16 Panyatan II	75,000	Sd	75,000	-	-	-	75,000	
		Tinggar	17 Tinggar	21,000	Sd	21,000	-	-	-	21,000	T = Teknis
		Tinggar	18 Curug	30,000	Sd	30,000	-	-	-	30,000	ST = Semi Teknis
		Gentong	19 Gentong	13,500	Sd	13,500	-	-	-	13,500	Sd = Sederhana
		Kedaung	20 Kedaung	10,750	Sd	10,750	-	-	-	10,750	
		Ligung	21 Ligung I	80,000	Sd	80,000	-	-	-	80,000	
		Ligung	22 Ligung II	40,000	Sd	40,000	-	-	-	40,000	
		Ligung	23 Lusi	25,000	Sd	25,000	-	-	-	25,000	
		Gintung	25 Nambo	20,000	Sd	20,000	-	-	-	20,000	
		Ligung	28 Oyar	15,000	Sd	15,000	-	-	-	15,000	
		Kadung	27 Kadung	10,250	Sd	10,250	-	-	-	10,250	
		Ideng	28 Ideng	45,000	Sd	45,000	-	-	-	45,000	
		Gintung	29 Sitangkit	175,448	ST	175,448	-	-	-	175,448	
		Gintung	30 Wiahar	28,000	Sd	28,000	-	-	-	28,000	
		Gintung	31 Sabrangan	18,000	Sd	18,000	-	-	-	18,000	
		Gintung	32 Kidung	10,250	Sd	10,250	-	-	-	10,250	
		Gintung	33 Mayong	15,000	Sd	15,000	-	-	-	15,000	
		Gintung	34 Gugur	25,000	Sd	25,000	-	-	-	25,000	
		Gintung	35 Gembrung	30,000	Sd	30,000	-	-	-	30,000	
		Gintung	36 Bantarbarang	20,000	Sd	20,000	-	-	-	20,000	
	Jumlah 3			1.811,718		1.811,718	-	-	-	1.811,718	
4	Pengadegan	Ranu	1 Bedagas	4,000	Sd	-	-	4,000	-	4,000	
			2 Irigasi Pedesaan	40,000	Pedesaan	-	-	40,000	-	40,000	
	Jumlah 4			44,000			-	44,000	-	44,000	
	Jumlah Wilayah IV			4.497,608		4.322,608	26,00	149,00	-	4.497,61	
	JUMLAH TOTAL			23.328,439		22.644,739	386,700	149,000	144,000	23.328,439	

Diundangkan di Purbalingga  
pada tanggal 26 November 2020

SEKRETARIS DAERAH  
KABUPATEN PURBALINGGA,

WAHYU KONTARDI

BERITA DAERAH KABUPATEN PURBALINGGA TAHUN 2020 NOMOR 99

Pjs. BUPATI PURBALINGGA,

SARWA PRAMANA

LAMPIRAN VI  
PERATURAN BUPATI PURBALINGGA  
NOMOR 99 TAHUN 2020  
TENTANG  
POLA TANAM DAN RENCANA TATA  
TANAM PADA DAERAH IRIGASI  
KABUPATEN PURBALINGGA MASA  
TANAM TAHUN 2020 - 2021

JADWAL PENGERINGAN  
DAERAH IRIGASI BANJARCAHYANA TAHUN 2020 - 2021  
(Untuk Wilayah Kabupaten Purbalingga)

No.	Tanggal	Uraian	Keterangan
1.	1 Oktober s/d 13 Oktober 2020	Kering	13 Hari
2.	14 Oktober s/d 18 Oktober 2020	Injeksi	5 Hari
3.	19 Oktober s/d 31 Oktober 2020	Kering	13 Hari
4.	1 Agustus s/d 7 Agustus 2021	Mengalir	7 Hari
5.	8 Agustus s/d 14 Agustus 2021	Kering	7 Hari
6.	15 Agustus s/d 21 Agustus 2021	Mengalir	7 Hari
7.	22 Agustus s/d 28 Agustus 2021	Kering	7 Hari
8.	29 Agustus s/d 4 September 2021	Mengalir	7 Hari
9.	5 September s/d 11 September 2021	Kering	7 Hari
10.	12 September s/d 18 September 2021	Mengalir	7 Hari
11.	19 September s/d 25 September 2021	Kering	7 Hari
12.	26 September s/d 30 September 2021	Mengalir	5 Hari
13.	1 Oktober s/d 12 Oktober 2021	Kering	12 Hari
14.	13 Oktober s/d 19 Oktober 2021	Injeksi	7 Hari
15.	20 Oktober s/d 31 Oktober 2021	Kering	12 Hari

Pjs. BUPATI PURBALINGGA,

SARWA PRAMANA

Diundangkan di Purbalingga  
pada tanggal 26 November 2020

SEKRETARIS DAERAH  
KABUPATEN PURBALINGGA,

WAHYU KONTARDI

BERITA DAERAH KABUPATEN PURBALINGGA TAHUN 2020 NOMOR 99