



**BUPATI PURBALINGGA  
PROVINSI JAWA TENGAH**

**PERATURAN BUPATI PURBALINGGA**

**NOMOR 69 TAHUN 2021**

**TENTANG**

**POLA TANAM DAN RENCANA TATA TANAM PADA DAERAH IRIGASI  
DI KABUPATEN PURBALINGGA MASA TANAM TAHUN 2021-2022**

**DENGAN RAHMAT TUHAN YANG MAHA ESA**

**BUPATI PURBALINGGA,**

- Menimbang** : a. bahwa mendasarkan ketentuan Pasal 40 Undang-Undang Nomor 22 Tahun 2019 tentang Sistem Budi Daya Pertanian Berkelanjutan dan Pasal 38 ayat (1) Peraturan Pemerintah Nomor 20 Tahun 2006 tentang Irigasi, perlu mengatur pola tanam dan rencana tata tanam pada daerah irigasi di Kabupaten Purbalingga;
- b. bahwa berdasarkan pertimbangan sebagaimana dimaksud dalam huruf a, maka perlu menetapkan Peraturan Bupati tentang Pola Tanam Dan Rencana Tata Tanam Pada Daerah Irigasi Di Kabupaten Purbalingga Masa Tanam Tahun 2021-2022;
- Mengingat** : 1. Undang-Undang Nomor 13 Tahun 1950 tentang Pembentukan Daerah-daerah Kabupaten Dalam Lingkungan Propinsi Djawa Tengah (Berita Negara Republik Indonesia Tahun 1950 Nomor 42);
2. Undang-Undang Nomor 12 Tahun 2011 tentang Pembentukan Peraturan Perundang-undangan (Lembaran Negara Republik Indonesia Tahun 2011 Nomor 82, Tambahan Lembaran Negara Republik Indonesia Nomor 5234) sebagaimana telah diubah dengan Undang-Undang Nomor 15 Tahun 2019 tentang Perubahan Atas Undang-Undang Nomor 12 Tahun 2011 tentang Pembentukan Peraturan Perundang-undangan (Lembaran Negara Republik Indonesia Tahun 2019 Nomor 183, Tambahan Lembaran Negara Republik Indonesia Nomor 6398);
3. Undang-Undang Nomor 18 Tahun 2012 tentang Pangan (Lembaran Negara Republik Indonesia Tahun 2012 Nomor 227, Tambahan Lembaran Negara Republik Indonesia Nomor 5360);

4. Undang-Undang Nomor 23 Tahun 2014 tentang Pemerintahan Daerah (Lembaran Negara Republik Indonesia Tahun 2014 Nomor 244, Tambahan Lembaran Negara Republik Indonesia Nomor 5587) sebagaimana telah diubah beberapa kali terakhir dengan Undang-Undang Nomor 9 Tahun 2015 tentang Perubahan Kedua Atas Undang-Undang Nomor 23 Tahun 2014 tentang Pemerintahan Daerah (Lembaran Negara Republik Indonesia Tahun 2015 Nomor 58 Tambahan Lembaran Negara Republik Indonesia Nomor 5679);
5. Undang-Undang Nomor 17 Tahun 2019 tentang Sumber Daya Air (Lembaran Negara Republik Indonesia Tahun 2019 Nomor 190, Tambahan Lembaran Negara Republik Indonesia Nomor 6405);
6. Undang-Undang Nomor 22 Tahun 2019 tentang Sistem Budi Daya Pertanian Berkelanjutan (Lembaran Negara Republik Indonesia Tahun 2019 Nomor 201, Tambahan Lembaran Negara Republik Indonesia Nomor 6412);
7. Undang-Undang Nomor 11 Tahun 2020 tentang Cipta Kerja (Lembaran Negara Republik Indonesia Tahun 2020 Nomor 245, Tambahan Lembaran Negara Republik Indonesia Nomor 6573);
8. Peraturan Pemerintah Nomor 22 Tahun 1982 tentang Tata Pengaturan Air (Lembaran Negara Republik Indonesia Tahun 1982 Nomor 37, Tambahan Lembaran Negara Republik Indonesia Nomor 3225);
9. Peraturan Pemerintah Nomor 68 Tahun 2002 tentang Ketahanan Pangan (Lembaran Negara Republik Indonesia Tahun 2002 Nomor 142, Tambahan Lembaran Negara Republik Indonesia Nomor 4254);
10. Peraturan Pemerintah Nomor 20 Tahun 2006 tentang Irigasi (Lembaran Negara Republik Indonesia Tahun 2006 Nomor 46, Tambahan Lembaran Negara Republik Indonesia Nomor 4624);
11. Peraturan Daerah Propinsi Jawa Tengah Nomor 8 Tahun 2009 tentang Irigasi (Lembaran Daerah Provinsi Jawa Tengah Tahun 2009 Nomor 8);
12. Peraturan Daerah Nomor 12 Tahun 2016 tentang Pembentukan dan Susunan Perangkat Daerah Kabupaten Purbalingga (Lembaran Daerah Kabupaten Purbalingga Tahun 2016 Nomor 12, Tambahan Lembaran Daerah Kabupaten Purbalingga Nomor 30) sebagaimana telah diubah dengan Peraturan Daerah Kabupaten Purbalingga Nomor 13 Tahun 2020 tentang Perubahan atas Peraturan Daerah Nomor 12 Tahun 2016 tentang Pembentukan dan Susunan Perangkat Daerah Kabupaten Purbalingga (Lembaran Daerah Kabupaten Purbalingga Tahun 2020 Nomor 13, Tambahan Lembaran Daerah Kabupaten Purbalingga Nomor 98);

13. Peraturan Daerah Kabupaten Purbalingga Nomor 5 Tahun 2011 tentang Rencana Tata Ruang Wilayah Kabupaten Purbalingga Tahun 2011-2031 (Lembaran Daerah Kabupaten Purbalingga Tahun 2011 Nomor 5) sebagaimana telah diubah dengan Peraturan Daerah Kabupaten Purbalingga Nomor 10 Tahun 2020 tentang Perubahan Atas Peraturan Daerah Kabupaten Purbalingga Nomor 5 Tahun 2011 tentang Rencana Tata Ruang Wilayah Kabupaten Purbalingga Tahun 2011-2031 (Lembaran Daerah Kabupaten Purbalingga Tahun 2020 Nomor 10, Tambahan Lembaran Daerah Kabupaten Purbalingga Nomor 97);

#### MEMUTUSKAN:

Menetapkan : PERATURAN BUPATI TENTANG POLA TANAM DAN RENCANA TATA TANAM PADA DAERAH IRIGASI DI KABUPATEN PURBALINGGA MASA TANAM TAHUN 2021-2022.

### BAB I KETENTUAN UMUM

#### Pasal 1

Dalam Peraturan Bupati ini yang dimaksud dengan :

1. Daerah adalah Kabupaten Purbalingga.
2. Pemerintah Daerah adalah Bupati dan Perangkat Daerah sebagai unsur Penyelenggara Pemerintahan Daerah yang memimpin pelaksanaan urusan pemerintahan yang menjadi kewenangan daerah otonom.
3. Bupati adalah Bupati Purbalingga.
4. Komisi Irigasi adalah Komisi Irigasi Kabupaten Purbalingga.
5. Pelaksana Komisi Irigasi adalah Pelaksana Komisi Irigasi Kecamatan di Kabupaten Purbalingga.
6. Irigasi adalah usaha penyediaan, pengaturan, dan pembuangan air irigasi untuk menunjang pertanian yang jenisnya meliputi irigasi permukaan, irigasi rawa, irigasi bawah tanah, irigasi pompa, dan irigasi tambak.
7. Irigasi teknis adalah irigasi yang airnya dapat diatur dan diukur sejak pengambilan sampai dengan pintu-pintu dan box tersier (jumlah diketahui pasti).
8. Irigasi semi teknis adalah irigasi yang airnya dapat diatur tetapi tidak pasti dapat diukur (jumlah tersedia dapat dihitung).
9. Irigasi sederhana adalah irigasi yang mana air tersedia tidak pasti dapat diukur, dan pengaturan-pengaturan pembagian airnya dilakukan dengan sangat sederhana.
10. Daerah Irigasi adalah kesatuan Wilayah atau hamparan tanah yang mendapat air dari satu jaringan irigasi.
11. Pola tanam adalah ketentuan pengaturan urutan jenis tanam yang direncanakan untuk ditanam di dalam suatu Daerah Irigasi tertentu untuk satu tahun tanam, serta jadwal mulai dan berakhirnya masa tanam dari masing-masing jenis tanaman yang bersangkutan.



12. Sistem irigasi meliputi prasarana irigasi, air irigasi, manajemen irigasi, kelembagaan pengelolaan irigasi dan sumber daya manusia.
13. Penyediaan air irigasi adalah penentuan volume air per satuan waktu yang dialokasikan dari suatu sumber air untuk suatu daerah irigasi yang didasarkan waktu, jumlah, dan mutu sesuai dengan kebutuhan untuk menunjang pertanian dan keperluan lainnya.
14. Pengaturan air irigasi adalah kegiatan yang meliputi pembagian, pemberian, dan penggunaan air irigasi.
15. Pembagian air irigasi adalah kegiatan membagi air di bangunan bagi dalam jaringan primer dan/atau jaringan sekunder.
16. Pemberian air irigasi adalah kegiatan menyalurkan air dengan jumlah tertentu dari jaringan primer atau jaringan sekunder ke petak tersier.
17. Penggunaan air irigasi adalah kegiatan memanfaatkan air dari petak tersier untuk mengairi lahan pertanian pada saat diperlukan.
18. Pembuangan air irigasi yang selanjutnya disebut drainase adalah pengaliran kelebihan air yang sudah tidak dipergunakan pada suatu daerah irigasi tertentu.
19. Jaringan irigasi adalah saluran, bangunan, dan bangunan pelengkap yang merupakan satu kesatuan yang diperlukan untuk penyediaan, pembagian, pemberian, penggunaan dan pembuangan air irigasi.

## BAB II PELAKSANAAN POLA TANAM DAN RENCANA TATA TANAM UNTUK SAWAH IRIGASI

### Pasal 2

- (1) Pelaksanaan Pola Tanam dan Rencana Tata Tanam Sawah Irigasi pada Unit Pelaksana Teknis Dinas Pemeliharaan Jalan Jembatan dan Irigasi Wilayah Purbalingga, yang meliputi Kecamatan Purbalingga, Kecamatan Kalimanah, Kecamatan Padamara, Kecamatan Kutasari, Kecamatan Bojongsari, dan sebagian Kecamatan Kemangkong sebagaimana tercantum dalam Lampiran IA sampai dengan Lampiran IJ yang merupakan bagian tidak terpisahkan dari Peraturan Bupati ini.
- (2) Pelaksanaan Pola Tanam dan Rencana Tata Tanam Sawah Irigasi pada Unit Pelaksana Teknis Dinas Pemeliharaan Jalan Jembatan dan Irigasi Wilayah Bukateja yang meliputi Kecamatan Bukateja, Kecamatan Kaligondang, Kecamatan Kejobong, dan Kecamatan Kemangkong, sebagaimana tercantum dalam Lampiran IIA sampai dengan Lampiran IIE yang merupakan bagian tidak terpisahkan dari Peraturan Bupati ini.
- (3) Pelaksanaan Pola Tanam dan Rencana Tata Tanam Sawah Irigasi pada unit Pelaksana Teknis Dinas Pemeliharaan Jalan Jembatan dan Irigasi Wilayah Bobotsari yang meliputi Kecamatan Bobotsari, Kecamatan Mrebet, Kecamatan Karangreja, Kecamatan Karangjambu, dan Kecamatan Karanganyar, sebagaimana tercantum dalam Lampiran IIIA sampai dengan Lampiran IIID yang merupakan bagian tidak terpisahkan dari Peraturan Bupati ini.



- (4) Pelaksanaan Pola Tanam dan Rencana Tata Tanam Sawah Irigasi pada Unit Pelaksana Teknis Dinas Pemeliharaan Jalan Jembatan dan Irigasi Wilayah Rembang yang meliputi Kecamatan Rembang, Kecamatan Karangmoncol, Kecamatan Pengadegan dan Kecamatan Kertanegara, sebagaimana tercantum dalam Lampiran IVA dan Lampiran IVB yang merupakan bagian tidak terpisahkan dari Peraturan Bupati ini.

#### Pasal 3

Luas dan Areal Sawah Irigasi yang dipolakan sebagaimana dimaksud dalam Pasal 2 sebagaimana tercantum dalam Lampiran V yang merupakan bagian tidak terpisahkan dari Peraturan Bupati ini.

#### Pasal 4

- (1) Pelayanan air irigasi teknis, irigasi semi teknis, dan irigasi sederhana secara umum diatur areal sawah yang dipolakan sebagaimana dimaksud dalam Pasal 2.
- (2) Pelayanan air secara khusus untuk Daerah Irigasi Banjarcahyana secara terus menerus mengalir selama 9 (sembilan) bulan dan pengeringan secara terputus-putus selama 3 (tiga) bulan dilaksanakan pada bulan Agustus, September, dan Oktober, sebagaimana tercantum dalam Lampiran VI yang merupakan bagian tidak terpisahkan dari Peraturan Bupati ini.

### BAB III PEMBIAYAAN

#### Pasal 5

Semua biaya yang timbul sebagai akibat ditetapkannya Peraturan Bupati ini dibebankan kepada Anggaran Pendapatan dan Belanja Daerah Kabupaten Purbalingga Tahun Anggaran 2021.

### BAB IV SANKSI

#### Pasal 6

Bagi Pengguna air irigasi yang tidak mentaati Peraturan Bupati ini, akan dikenakan sanksi tidak akan dilayani permintaan kebutuhan airnya.

### BAB V KETENTUAN PENUTUP

#### Pasal 7

Kepala Dinas Pekerjaan Umum dan Penataan Ruang Kabupaten Purbalingga bertanggungjawab atas pelaksanaan Peraturan Bupati ini.

Pasal 8

Peraturan Bupati ini mulai berlaku pada tanggal diundangkan.

Agar setiap orang mengetahuinya memerintahkan pengundangan Peraturan Bupati ini dengan penempatannya dalam Berita Daerah Kabupaten Purbalingga.

Ditetapkan di Purbalingga  
pada tanggal 15 September 2021

BUPATI PURBALINGGA,



DYAH HAYUNING PRATIWI





Diundangkan di Purbalingga  
pada tanggal 15 September 2021

SEKRETARIS DAERAH  
KABUPATEN PURBALINGGA,



HERNI SULASTI

BERITA DAERAH KABUPATEN PURBALINGGA TAHUN 2021 NOMOR 69

NO	JABATAN	PARAF
1.	Sekretaris Daerah	
2.	Asisten Pemerintahan dan Kesra	
3.	Kepala DPU-PR	
4.	Kepala Bagian Hukum	

LAMPIRAN I A  
PERATURAN BUPATI PURBALINGGA  
NOMOR 69 TAHUN 2021  
TENTANG  
POLA TANAM DAN RENCANA TATA TANAM PADA  
DAERAH IRIKASI KABUPATEN PURBALINGGA  
MASA TANAM TAHUN 2021 - 2022

GRAFIK POLA TANAM DAN RENCANA TATA TANAM DAERAH IRIGASI DI WILAYAH KECAMATAN PURBALINGGA, KALIMANAH, DAN KEMANGKON





[illegible]

Diundangkan di Purbalingga  
pada tanggal 15 September 2021

SEKRETARIS DAERAH  
KABUPATEN PURBALINGGA,

  
HERNI SULASTRI

BERITA DAERAH KABUPATEN PURBALINGGA TAHUN 2021 NOMOR 69

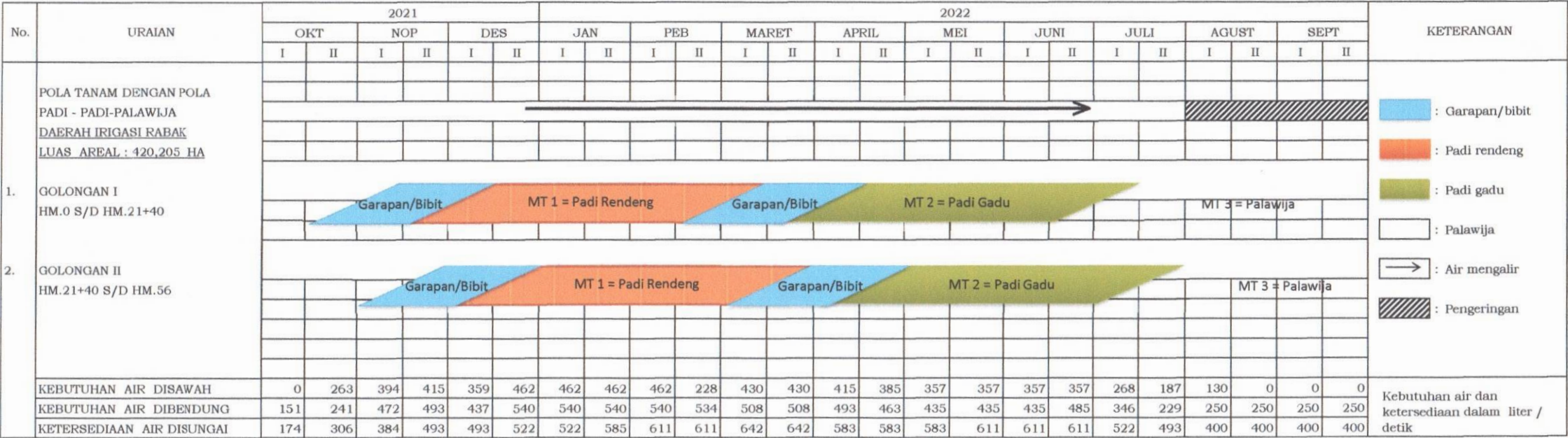
NO	JABATAN	PARAF
1	<b>Sekretaris Daerah</b>	
2	<b>Asisten Pemerintahan dan Kesra</b>	
3	Kepala <u>DPU - PR</u>	
4	<b>Kepala Bagian Hukum</b>	

BUPATI PURBALINGGA,

  
DYAH HAYUNING PRATIWI



GRAFIK POLA TANAM DAN RENCANA TATA TANAM DAERAH IRIGASI DI WILAYAH KECAMATAN KALIMANAH DAN KEMANGKON







Diundangkan di Purbalingga  
pada tanggal 15 September 2021

SEKRETARIS DAERAH  
KABUPATEN PURBALINGGA,

  
HERNI SULASTI

BERITA DAERAH KABUPATEN PURBALINGGA TAHUN 2021 NOMOR 69

NO	JABATAN	PARAF
1	Sekretaris Daerah	
2	Asisten Pemerintahan dan Kesra	
3	Kepala DPU - PR	
4	Kepala Bagian Hukum	

BUPATI PURBALINGGA,

  
DYAH HAYUNING PRATIWI

GRAFIK POLA TANAM DAN RENCANA TATA TANAM DAERAH IRIGASI DI WILAYAH KECAMATAN BOJONGSARI





No.	URAIAN	2021						2022																KETERANGAN		
		OKT		NOP		DES		JAN		PEB		MARET		APRIL		MEI		JUNI		JULI		AGUST			SEPT	
		I	II	I	II	I	II	I	II	I	II	I	II	I	II	I	II	I	II	I	II	I	II		I	II
	POLA TANAM DENGAN POLA PADI - PADI-PALAWIJA <u>DAERAH IRIGASI</u> <u>KEDUNGSUUNG</u> <u>LUAS AREAL : 238 HA</u>																									

Diundangkan di Purbalingga  
pada tanggal 15 September 2021

SEKRETARIS DAERAH  
KABUPATEN PURBALINGGA,

  
HERNI SULASTI

BERITA DAERAH KABUPATEN PURBALINGGA TAHUN 2021 NOMOR 69

NO	JABATAN	PARAF
1	Sekretaris Daerah	
2	Asisten Pemerintahan dan Kesra	
3	Kepala DPU -PR	
4	Kepala Bagian Hukum	

BUPATI PURBALINGGA,

  
DYAH HAYUNING PRATIWI



LAMPIRAN I D  
PERATURAN BUPATI PURBALINGGA  
NOMOR 69 TAHUN 2021  
TENTANG  
POLA TANAM DAN RENCANA TATA TANAM PADA  
DAERAH IIRIGASI KABUPATEN PURBALINGGA  
MASA TANAM TAHUN 2021 - 2022

GRAFIK POLA TANAM DAN RENCANA TATA TANAM DAERAH IRIGASI DI WILAYAH KECAMATAN PURBALINGGA





[illegible]

Diundangkan di Purbalingga  
pada tanggal 15 September 2021

SEKRETARIS DAERAH  
KABUPATEN PURBALINGGA,

HERNI SULASTI

BERITA DAERAH KABUPATEN PURBALINGGA TAHUN 2021 NOMOR 69

NO	JABATAN	PARAF
1	Sekretaris Daerah	
2	Asisten Pemerintahan dan Kesra	
3	Kepala <u>DPU -PR</u>	
4	Kepala Bagian Hukum	

BUPATI PURBALINGGA,

Die

DYAH HAYUNING PRATIWI



LAMPIRAN I E  
PERATURAN BUPATI PURBALINGGA  
NOMOR 69 TAHUN 2021  
TENTANG  
POLA TANAM DAN RENCANA TATA TANAM PADA  
DAERAH IIRIGASI KABUPATEN PURBALINGGA  
MASA TANAM TAHUN 2021 - 2022

GRAFIK POLA TANAM DAN RENCANA TATA TANAM DAERAH IRIGASI DI WILAYAH KECAMATAN PURBALINGGA DAN KEMANGKON





[illegible]

Diundangkan di Purbalingga  
pada tanggal 15 September 2021

SEKRETARIS DAERAH  
KABUPATEN PURBALINGGA,

HERNI SULASTI

BERITA DAERAH KABUPATEN PURBALINGGA TAHUN 2021 NOMOR 69

NO	JABATAN	PARAF
1	Sekretaris Daerah	
2	Asisten Pemerintahan dan Kesra	
3	Kepala <u>DPU - PR</u>	
4	Kepala Bagian Hukum	

BUPATI PURBALINGGA,

  
DYAH HAYUNING PRATIWI

LAMPIRAN I F  
PERATURAN BUPATI PURBALINGGA  
NOMOR 69 TAHUN 2021  
TENTANG  
POLA TANAM DAN RENCANA TATA TANAM PADA  
DAERAH IIRIGASI KABUPATEN PURBALINGGA  
MASA TANAM TAHUN 2021 - 2022

GRAFIK POLA TANAM DAN RENCANA TATA TANAM DAERAH IRIGASI DI WILAYAH KECAMATAN KALIMANAH





[illegible]

Diundangkan di Purbalingga  
pada tanggal 15 September 2021

SEKRETARIS DAERAH  
KABUPATEN PURBALINGGA,

HERNI SULASTI

BERITA DAERAH KABUPATEN PURBALINGGA TAHUN 2021 NOMOR 69

NO	JABATAN	PARAF
1	Sekretaris Daerah	
2	Asisten Pemerintahan dan Kesra	
3	Kepala <u>DPU - PR</u>	
4	Kepala Bagian Hukum	

BUPATI PURBALINGGA,

  
DYAH HAYUNING PRATIWI



LAMPIRAN I G  
PERATURAN BUPATI PURBALINGGA  
NOMOR 69 TAHUN 2021  
TENTANG  
POLA TANAM DAN RENCANA TATA TANAM PADA  
DAERAH IRIGASI KABUPATEN PURBALINGGA  
MASA TANAM TAHUN 2021 - 2022

GRAFIK POLA TANAM DAN RENCANA TATA TANAM DAERAH IRIGASI DI WILAYAH KECAMATAN KUTASARI

No.	URAIAN	2021								2022																KETERANGAN
		OKT		NOP		DES		JAN		PEB		MARET		APRIL		MEI		JUNI		JULI		AGUST		SEPT		
		I	II	I	II	I	II	I	II	I	II	I	II	I	II	I	II	I	II	I	II	I	II	I	II	
	POLA TANAM DENGAN POLA PADI - PADI-PALAWIJA <u>DAERAH IRIGASI</u> <u>KEDUNG JAMPANG</u>																									
	LUAS AREAL : 304,12 Ha																									
																					</					

Diundangkan di Purbalingga  
pada tanggal 15 September 2021





SEKRETARIS DAERAH  
KABUPATEN PURBALINGGA,

  
HERNI SULASTI

BERITA DAERAH KABUPATEN PURBALINGGA TAHUN 2021 NOMOR 69

BUPATI PURBALINGGA,

  
DYAH HAYUNING PRATIWI

NO	JABATAN	PARAF
1	Sekretaris Daerah	
2	Asisten Pemerintahan dan Kesra	
3	Kepala <u>DPU - PR</u>	
4	Kepala Bagian Hukum	



LAMPIRAN I H  
PERATURAN BUPATI PURBALINGGA  
NOMOR 69 TAHUN 2021  
TENTANG  
POLA TANAM DAN RENCANA TATA TANAM PADA  
DAERAH IIRIGASI KABUPATEN PURBALINGGA  
MASA TANAM TAHUN 2021 - 2022

GRAFIK POLA TANAM DAN RENCANA TATA TANAM DAERAH IRIGASI DI WILAYAH KECAMATAN PADAMARA





[illegible]

Diundangkan di Purbalingga  
pada tanggal 15 September 2021

SEKRETARIS DAERAH  
KABUPATEN PURBALINGGA,

HERNI SULASTI

BERITA DAERAH KABUPATEN PURBALINGGA TAHUN 2021 NOMOR 69

NO	JABATAN	PARAF
1	Sekretaris Daerah	
2	Asisten Pemerintahan dan Kesra	
3	Kepala <u>DPU - PR</u>	
4	Kepala Bagian Hukum	

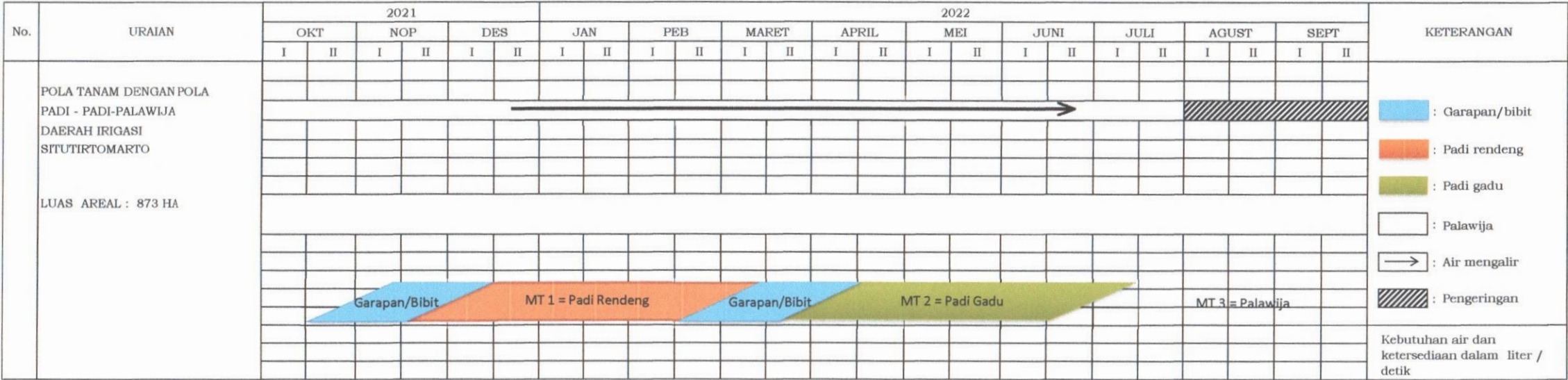
BUPATI PURBALINGGA,

File

DYAH HAYUNING PRATIWI

LAMPIRAN I I  
PERATURAN BUPATI PURBALINGGA  
NOMOR 69 TAHUN 2021  
TENTANG  
POLA TANAM DAN RENCANA TATA TANAM PADA  
DAERAH IRIGASI KABUPATEN PURBALINGGA  
MASA TANAM TAHUN 2021 - 2022

GRAFIK POLA TANAM DAN RENCANA TATA TANAM DAERAH IRIGASI DI WILAYAH KECAMATAN KUTASARI







Diundangkan di Purbalingga  
pada tanggal 15 September 2021

SEKRETARIS DAERAH  
KABUPATEN PURBALINGGA,

  
HERNI SULASTI

BERITA DAERAH KABUPATEN PURBALINGGA TAHUN 2021 NOMOR 69

NO	JABATAN	PARAF
1	Sekretaris Daerah	
2	Asisten Pemerintahan dan Kesra	
3	Kepala DPU-PR	
4	Kepala Bagian Hukum	

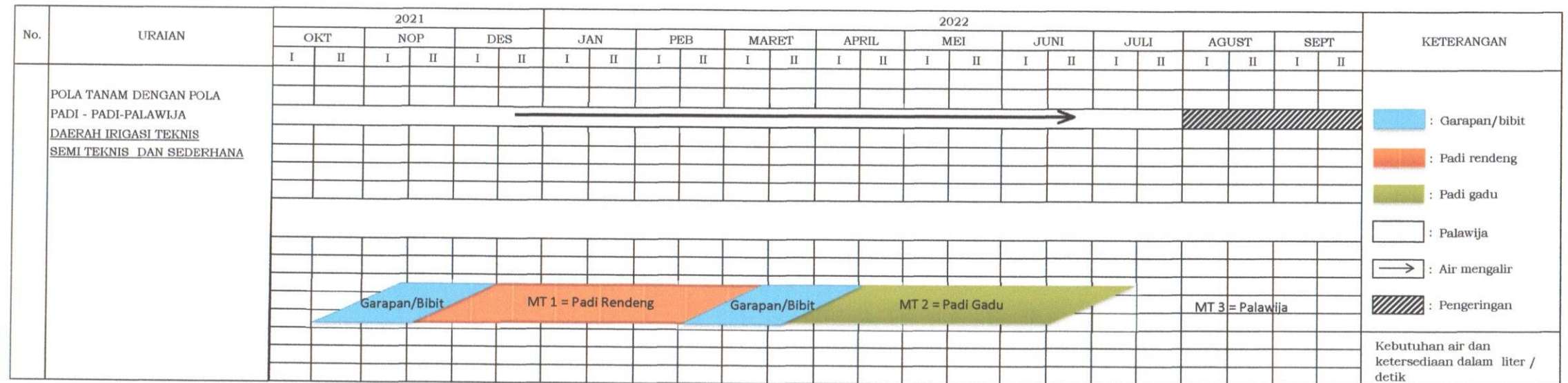
BUPATI PURBALINGGA,

  
DYAH HAYUNING PRATIWI



LAMPIRAN I J  
 PERATURAN BUPATI PURBALINGGA  
 NOMOR 69 TAHUN 2021  
 TENTANG  
 POLA TANAM DAN RENCANA TATA TANAM PADA  
 DAERAH IRIGASI KABUPATEN PURBALINGGA  
 MASA TANAM TAHUN 2021 - 2022

GRAFIK POLA TANAM DAN RENCANA TATA TANAM DAERAH IRIGASI DI WILAYAH KECAMATAN  
 PURBALINGGA, KALIMANAH, PADAMARA, KUTASARI DAN BOJONGSARI







Diundangkan di Purbalingga  
 pada tanggal 15 September 2021

SEKRETARIS DAERAH  
 KABUPATEN PURBALINGGA,

  
 HERNI SULASTI

BERITA DAERAH KABUPATEN PURBALINGGA TAHUN 2021 NOMOR 69

NO	JABATAN	PARAF
1	Sekretaris Daerah	
2	Asisten Pemerintahan dan Kesra	
3	Kepala DPU-PR	
4	Kepala Bagian Hukum	

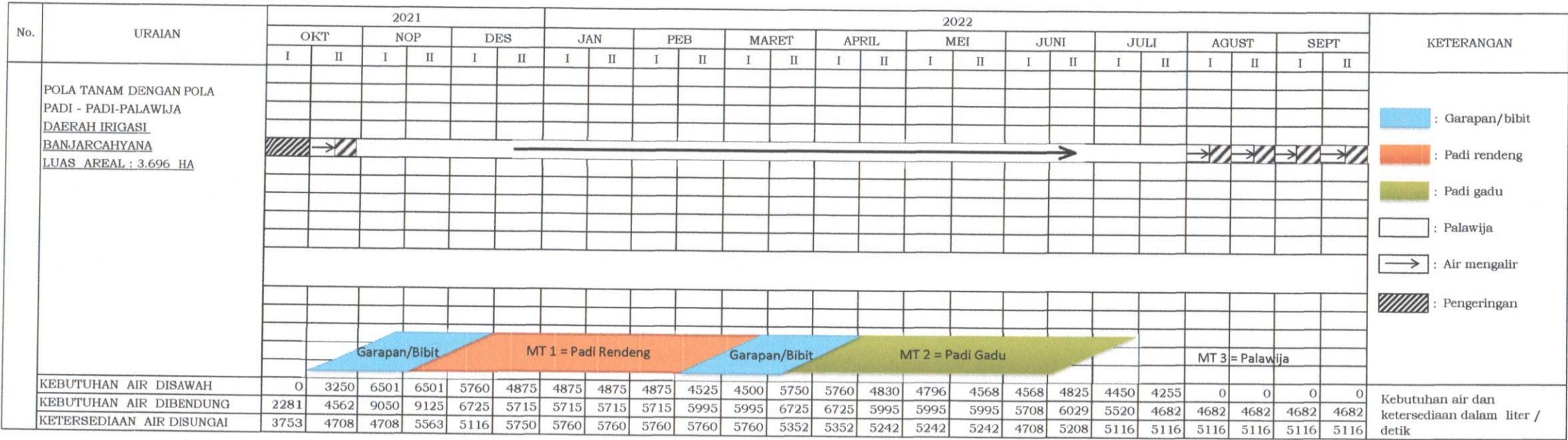
BUPATI PURBALINGGA,

  
 DYAH HAYUNING PRATIWI



LAMPIRAN II A  
PERATURAN BUPATI PURBALINGGA  
NOMOR 69 TAHUN 2021  
TENTANG  
POLA TANAM DAN RENCANA TATA TANAM PADA  
DAERAH IRIGASI KABUPATEN PURBALINGGA  
MASA TANAM TAHUN 2021 - 2022

GRAFIK POLA TANAM DAN RENCANA TATA TANAM DAERAH IRIGASI DI WILAYAH KECAMATAN BUKATEJA, KEMANGKON DAN KEJOBONG



Diundangkan di Purbalingga  
pada tanggal 15 September 2021

SEKRETARIS DAERAH  
KABUPATEN PURBALINGGA,  
  
HERNI SULASTI

BERITA DAERAH KABUPATEN PURBALINGGA TAHUN 2021 NOMOR 69

NO	JABATAN	PARAF
1	Sekretaris Daerah	
2	Asisten Pemerintahan dan Kesra	
3	Kepala DPU-PR	
4	Kepala Bagian Hukum	

BUPATI PURBALINGGA,  
  
DYAH HAYUNING PRATIWI

GRAFIK POLA TANAM DAN RENCANA TATA TANAM DAERAH IRIGASI  
DI WILAYAH KECAMATAN KALIGONDANG, KEJOBONG, KEMANGKON DAN BUKATEJA

  
DYAH HAYUNING PRATIWI



LAMPIRAN II C  
PERATURAN BUPATI PURBALINGGA  
NOMOR 69 TAHUN 2021  
TENTANG  
POLA TANAM DAN RENCANA TATA TANAM PADA  
DAERAH IRRIGASI KABUPATEN PURBALINGGA  
MASA TANAM TAHUN 2021 - 2022

GRAFIK POLA TANAM DAN RENCANA TATA TANAM DAERAH IRIGASI DI WILAYAH KECAMATAN KALIGONDANG

[illegible]

Diundangkan di Purbalingga  
pada tanggal 15 September 2021





SEKRETARIS DAERAH  
KABUPATEN PURBALINGGA,

HERNI SULASTI

BERITA DAERAH KABUPATEN PURBALINGGA TAHUN 2021 NOMOR 69

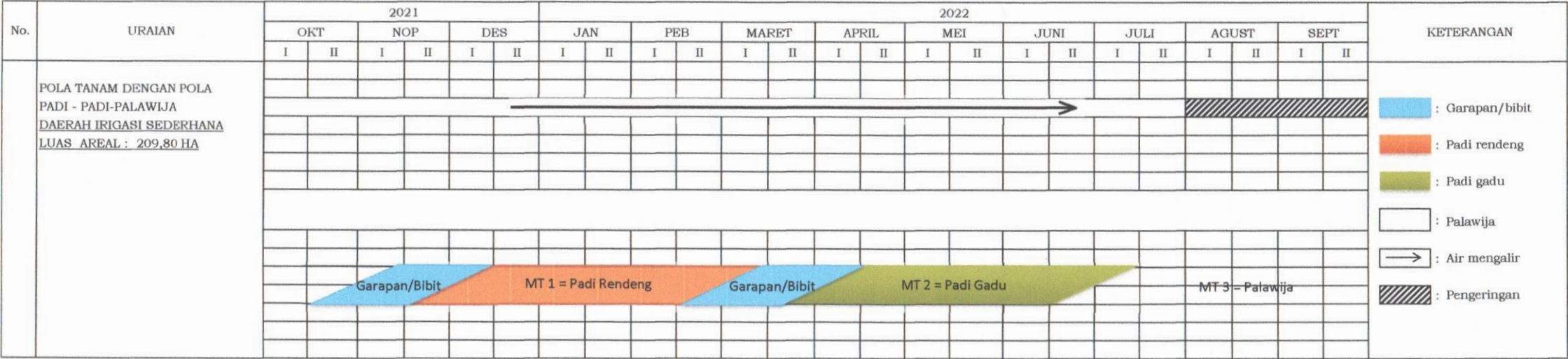
BUPATI PURBALINGGA,

  
DYAH HAYUNING PRATIWI

NO	JABATAN	PARAF
1	Sekretaris Daerah	
2	Asisten Pemerintahan dan Kesra	
3	Kepala <u>DPU-PR</u>	
4	Kepala Bagian Hukum	



GRAFIK POLA TANAM DAN RENCANA TATA TANAM DAERAH IRIGASI DI WILAYAH KECAMATAN KALIGONDANG



Diundangkan di Purbalingga  
pada tanggal 15 September 2021





SEKRETARIS DAERAH  
KABUPATEN PURBALINGGA,

  
HERNI SULASTI

BERITA DAERAH KABUPATEN PURBALINGGA TAHUN 2021 NOMOR 69

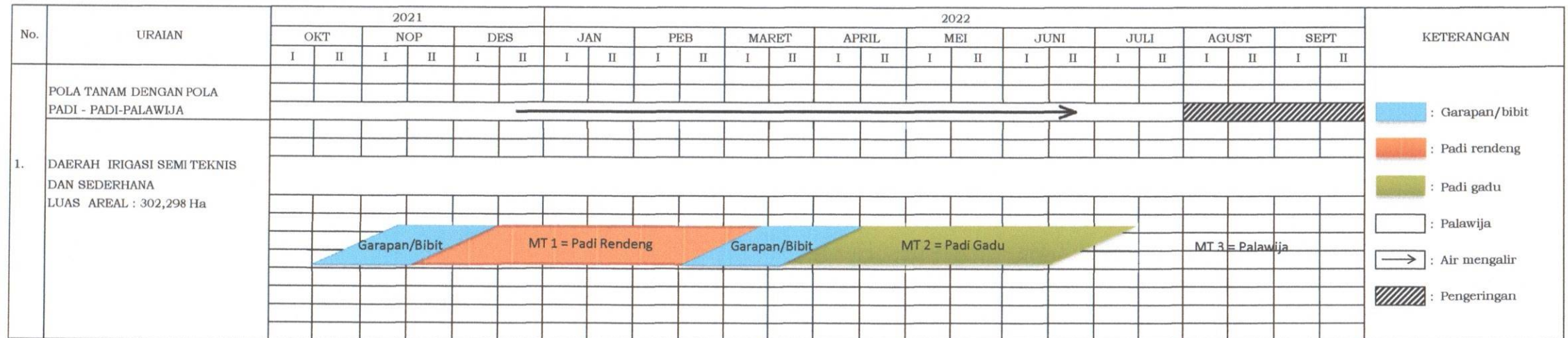
BUPATI PURBALINGGA,

  
DYAH HAYUNING PRATIWI

NO	JABATAN	PARAF
1	Sekretaris Daerah	
2	Asisten Pemerintahan dan Kesra	
3	Kepala DPU-PR	
4	Kepala Bagian Hukum	

LAMPIRAN II E  
 PERATURAN BUPATI PURBALINGGA  
 NOMOR 69 TAHUN 2021  
 TENTANG  
 POLA TANAM DAN RENCANA TATA TANAM PADA  
 DAERAH IRIGASI KABUPATEN PURBALINGGA  
 MASA TANAM TAHUN 2021 - 2022

GRAFIK POLA TANAM DAN RENCANA TATA TANAM DAERAH IRIGASI DI WILAYAH KECAMATAN KEMANGKON



Diundangkan di Purbalingga  
 pada tanggal 15 September 2021





SEKRETARIS DAERAH  
 KABUPATEN PURBALINGGA,

  
 HERNI SULASTI

BERITA DAERAH KABUPATEN PURBALINGGA TAHUN 2021 NOMOR 69

BUPATI PURBALINGGA,

  
 DYAH HAYUNING PRATIWI

NO	JABATAN	PARAF
1	Sekretaris Daerah	
2	Asisten Pemerintahan dan Kesra	
3	Kepala DPU-PR	
4	Kepala Bagian Hukum	

LAMPIRAN III A  
PERATURAN BUPATI PURBALINGGA  
NOMOR 69 TAHUN 2021  
TENTANG  
POLA TANAM DAN RENCANA TATA TANAM PADA  
DAERAH IIRIGASI KABUPATEN PURBALINGGA  
MASA TANAM TAHUN 2021 - 2022

GRAFIK POLA TANAM DAN RENCANA TATA TANAM DAERAH IRIGASI DI WILAYAH KECAMATAN BOBOTSARI

No.	URAIAN	2021						2022																		KETERANGAN
		OKT		NOP		DES		JAN		PEB		MARET		APRIL		MEI		JUNI		JULI		AGUST		SEPT		
		I	II	I	II	I	II	I	II	I	II	I	II	I	II	I	II	I	II	I	II	I	II	I	II	
1.	POLA TANAM DENGAN POLA PADI - PADI-PALAWIJA DAERAH IRIGASI DAGAN LUAS AREAL : 587,227 Ha  GOLONGAN I HM 0 S/D HM 20+48 LUAS AREAL : 312,197 Ha																									
2.	GOLONGAN II HM 20+48 S/D HM 34+88 LUAS AREAL : 275,03 Ha																									

Diundangkan di Purbalingga  
pada tanggal 15 September 2021





SEKRETARIS DAERAH  
KABUPATEN PURBALINGGA,

HERNI SULASTI

BERITA DAERAH KABUPATEN PURBALINGGA TAHUN 2021 NOMOR 69

BUPATI PURBALINGGA,

  
DYAH HAYUNING PRATIWI

NO	JABATAN	PARAF
1	Sekretaris Daerah	
2	Asisten Pemerintahan dan Kesra	
3	Kepala <u>DPU - PR</u>	
4	Kepala Bagian Hukum	





LAMPIRAN III D  
PERATURAN BUPATI PURBALINGGA  
NOMOR 69 TAHUN 2021  
TENTANG  
POLA TANAM DAN RENCANA TATA TANAM PADA  
DAERAH IIRIGASI KABUPATEN PURBALINGGA  
MASA TANAM TAHUN 2021 - 2022

GRAFIK POLA TANAM DAN RENCANA TATA TANAM DAERAH IRIGASI DI WILAYAH KECAMATAN KARANGANYAR

No.	URAIAN	2021												2022												KETERANGAN
		OKT		NOP		DES		JAN		PEB		MARET		APRIL		MEI		JUNI		JULI		AGUST		SEPT		
		I	II	I	II	I	II	I	II	I	II	I	II	I	II	I	II	I	II	I	II	I	II	I	II	
	POLA TANAM DENGAN POLA PADI - PADI-PALAWIJA DAERAH IRIGASI PONJEN LUAS AREAL = 327 Ha																									

Diundangkan di Purbalingga  
pada tanggal 15 September 2021





SEKRETARIS DAERAH  
KABUPATEN PURBALINGGA,

HERNI SULASTI

BERITA DAERAH KABUPATEN PURBALINGGA TAHUN 2021 NOMOR 69

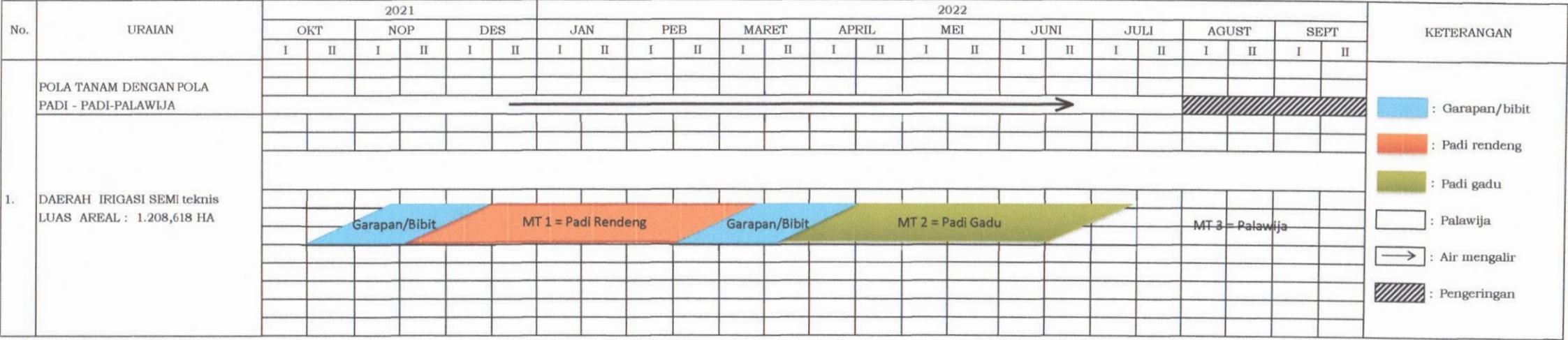
BUPATI PURBALINGGA,

  
DYAH HAYUNING PRATIWI

NO	JABATAN	PARAF
1	Sekretaris Daerah	
2	Asisten Pemerintahan dan Kesra	
3	Kepala <u>DPU - PR</u>	
4	Kepala Bagian Hukum	



GRAFIK POLA TANAM DAN RENCANA TATA TANAM DAERAH IRIGASI  
DI WILAYAH KECAMATAN REMBANG, KECAMATAN KARANGMONCOL DAN KECAMATAN KERTANEGARA.



Diundangkan di Purbalingga  
pada tanggal 15 September 2021





SEKRETARIS DAERAH  
KABUPATEN PURBALINGGA,

  
HERNI SULASTI

BERITA DAERAH KABUPATEN PURBALINGGA TAHUN 2021 NOMOR 69

BUPATI PURBALINGGA,

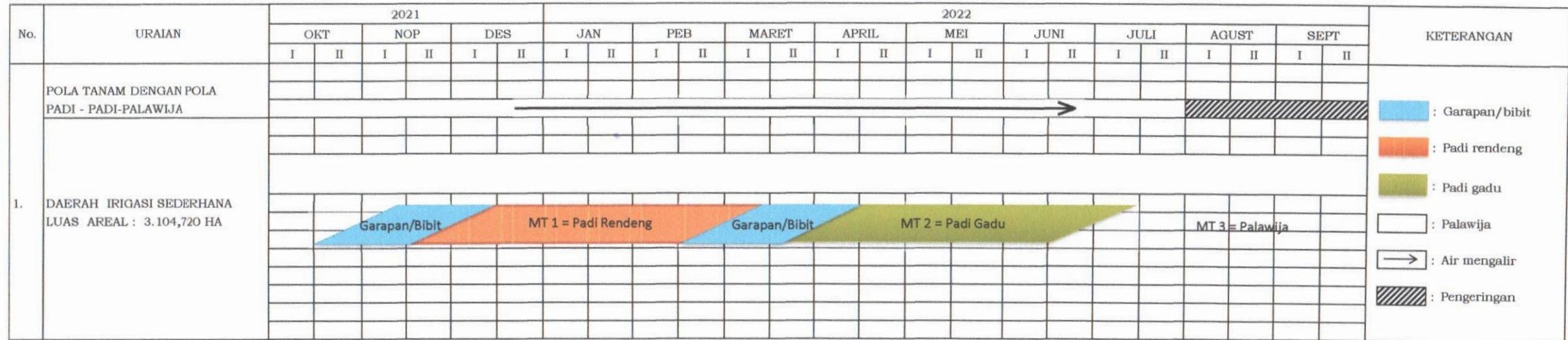
  
DYAH HAYUMING PRATIWI

NO	JABATAN	PARAF
1	Sekretaris Daerah	
2	Asisten Pemerintahan dan Kesra	
3	Kepala DPU-PR	
4	Kepala Bagian Hukum	



LAMPIRAN IV B  
 PERATURAN BUPATI PURBALINGGA  
 NOMOR 69 TAHUN 2021  
 TENTANG  
 POLA TANAM DAN RENCANA TATA TANAM PADA  
 DAERAH IRIKASI KABUPATEN PURBALINGGA  
 MASA TANAM TAHUN 2021 - 2022

GRAFIK POLA TANAM DAN RENCANA TATA TANAM DAERAH IRIKASI DI KECAMATAN PENGADEGAN, REMBANG, KERTANEGARA DAN KARANGMONCOL



Diundangkan di Purbalingga  
 pada tanggal 15 September 2021





SEKRETARIS DAERAH  
 KABUPATEN PURBALINGGA,

  
 HERNI SULASTI

BERITA DAERAH KABUPATEN PURBALINGGA TAHUN 2021 NOMOR 69

BUPATI PURBALINGGA,

  
 DYAH HAYUNING PRATIWI

NO	JABATAN	PARAF
1	Sekretaris Daerah	
2	Asisten Pemerintahan dan Kesra	
3	Kepala DPV-PR	
4	Kepala Bagian Hukum	

LAMPIRAN V  
 PERATURAN BUPATI PURBALINGGA  
 NOMOR 69 TAHUN 2021  
 TENTANG  
 POLA TANAM DAN RENCANA TATA TANAM  
 PADA DAERAH IRIGASI KABUPATEN PURBALINGGA  
 MASA TANAM TAHUN 2020-2021

DAFTAR LUAS DAN AREAL SAWAH YANG DIPOLAKAN PADA TAHUN 2020-2021

NO.	KECAMATAN	SUNGAI	DAERAH IRIGASI / SALURAN	LUAS ( HA )	TINGKAT JARINGAN	POLA TANAM ( HA )					KET.
						PADI - PADI - PALAWIJA	PADI - PALAWIJA- PALAWIJA	PALAWIJA-PADI- PALAWIJA	LAIN - LAIN	JUMLAH	
1	2	3	4	5	6	7	8	9	10	11	12
I. 1	UPTD PURBALINGGA Purbalingga	Gemuruh Gringsing Kajar Kajar Gemuruh Kajar	1 Larangan I	369,220	T	369,220	-	-	-	369,220	T = Teknis ST = Semi Teknis Sd = Sederhana
			2 Larangan II	89,110	T	89,110	-	-	-	89,110	
			3 Kajar II	41,200	ST	41,200	-	-	-	41,200	
			4 Karag	18,750	Sd	18,750	-	-	-	18,750	
			5 Sl.Induk Limpakdau	12,000	T	12,000	-	-	-	12,000	
			6 Sl.Sek.Penambongan	147,610	T	147,610	-	-	-	147,610	
			7 Situtirtomarto Sk.Dali	143,500	T	143,500	-	-	-	143,500	
	Jumlah 1			821,390		821,390	-	-	-	821,390	
	2	Kalimanah	1 Kedung Jeruk Legi	8,000	ST	8,000	-	-	-	8,000	
			2 Tranggulasi	17,784	ST	17,784	-	-	-	17,784	
			3 Rabak	160,466	T	160,466	-	-	-	160,466	
			4 Siceting	93,000	ST	93,000	-	-	-	93,000	
			5 Kalimanah/Kr.sari	231,051	ST	231,051	-	-	-	231,051	
			6 Purwohadi	57,000	ST	57,000	-	-	-	57,000	
			7 Kyai Wilah	126,690	ST	126,690	-	-	-	126,690	
			8 Depok	29,000	ST	29,000	-	-	-	29,000	
			9 Kedungklapa	109,785	ST	109,785	-	-	-	109,785	
			10 Pribadi	99,000	ST	99,000	-	-	-	99,000	
			11 Sibayur	13,000	Sd	13,000	-	-	-	13,000	
			12 Karangsari	30,000	ST	30,000	-	-	-	30,000	
			13 Sinangka	14,000	Sd	14,000	-	-	-	14,000	
			14 Batu	23,000	Sd	23,000	-	-	-	23,000	
			15 Pulus	162,000	T	162,000	-	-	-	162,000	
			16 Limpakdau Sk.Sileot	276,629	T	276,629	-	-	-	276,629	
	Jumlah 2			1.450,405		1.450,405	-	-	-	1.450,405	

1	2	3	4	5	6	7	8	9	10	11	12
3	Padamara	Gemuruh Gringsing Gemuruh Ponggawa Ponggawa Ponggawa Ponggawa Ponggawa Pulus Pulus Pulus Pulus Pulus Pulus Pulus Pulus Mata Air Arus Mata Air Tinggar Tinggar Tinggar Tinggar Wungkal Wungkal	1 Limpakdau SL.Induk 2 SL.Sk.Karangsantul 3 Bulakan Alang-alang 4 Kedungklapa 5 Kedungjampang 6 Kedungdamang 7 Wadastarum 8 Kedungbelis 9 Kedoya 10 Kedungsalak 11 Pingit 12 Sinangka 13 Manggis 14 Pulus 15 Curug 16 Ampel 17 Genting 18 Brunyah 19 Kedungarus 20 Tuksewu 21 Tinggar 22 Petir 23 Gowok 24 Tahun 25 Barangwungkal 26 Makam	184,190 77,170 46,000 109,785 143,500 10,000 95,000 10,950 10,500 25,000 90,350 21,000 120,000 142,700 34,000 6,000 25,000 75,500 122,500 20,000 25,000 41,000 22,000 5,000 92,000 120,000	T T ST ST T Sd Sd Sd ST Sd Sd Sd T Sd Sd Sd Sd Sd Sd Sd Sd Sd Sd Sd Sd ST	184,190 77,170 46,000 109,785 143,500 10,000 95,000 10,950 10,500 25,000 90,350 21,000 120,000 142,700 34,000 6,000 25,000 75,500 122,500 20,000 25,000 41,000 22,000 5,000 92,000 120,000	- -	- -	- -	184,190 77,170 46,000 109,785 143,500 10,000 95,000 10,950 10,500 25,000 90,350 21,000 120,000 142,700 34,000 6,000 25,000 75,500 122,500 20,000 25,000 41,000 22,000 5,000 92,000 120,000	T = Teknis ST = Semi Teknis Sd = Sederhana
Jumlah 3				1.674,145		1.674,145	-	-	-	1.674,145	
4	Kutasari	Ponggawa Ponggawa Ponggawa Ponggawa Ponggawa Kajar Kajar Kajar Kajar Kajar Gondang Lemberang Mata Air Mata Air   Kajar	1 Kracak 2 Karangreja 3 Limbangan 4 Karang Aren 5 Kedungjampang 6 Kedungpete 7 Waringin 8 Babakan 9 Candinata 10 Karangjengkol 11 Berem 12 Kedungsiung 13 Prabawulan 14 STM, Induk,Sk.Sumingkir 15 SL.Sk.Kutasari 16 SL.Sk. Walik 17 SL.Sk.Beji 18 SI.Sk. Dali	25,000 60,000 19,000 49,000 160,620 12,000 8,000 16,000 42,000 18,715 33,000 27,000 65,360 234,056 96,133 93,314 93,800 3,000	Sd Sd Sd Sd T Sd Sd Sd Sd Sd Sd T T T T T T	25,000 60,000 19,000 49,000 160,620 12,000 8,000 16,000 42,000 18,715 33,000 27,000 65,360 234,056 96,133 93,314 93,800 3,000	- - - - - - - - - - - - - - - - - -	- - - - - - - - - - - - - - - - - -	- - - - - - - - - - - - - - - - - -	25,000 60,000 19,000 49,000 160,620 12,000 8,000 16,000 42,000 18,715 33,000 27,000 65,360 234,056 96,133 93,314 93,800 3,000	
Jumlah 4				1.055,998		1.055,998	-	-	-	1.055,998	



1	2	3	4	5	6	7	8	9	10	11	12
5	Bojongsari	Lembarang Lembarang Lembarang Lembarang Kajar Taripan Kajar Kajar Kajar Kajar Mata Air Kemusuk Kemusuk Kemusuk Kemusuk Lingga + MA	1 Kedungsiung 2 Lemberang 3 Karangpetir 4 Kleang 5 STM, Sek. Klewih 6 Metenggeng 7 Jambean 8 Klantang 9 Nanggung 10 Prabawulan 11 STM, Sek. Beji 12 Badak 13 Kemusuk 14 Paseh 15 Gumelar 16 Blimbing 17 Lingga	211,000 105,000 32,000 66,500 186,195 81,000 52,000 80,205 38,600 47,000 23,000 129,500 37,000 72,950 63,200 35,000 116,125	T Sd Sd Sd T Sd T T T Sd T Sd Sd ST Sd Sd	211,000 105,000 32,000 66,500 186,195 81,000 52,000 80,205 38,600 47,000 23,000 129,500 37,000 72,950 63,200 35,000 116,125	- - - - - - - - - - - - - - - - -	- - - - - - - - - - - - - - - - -	- - - - - - - - - - - - - - - - -	211,000 105,000 32,000 66,500 186,195 81,000 52,000 80,205 38,600 47,000 23,000 129,500 37,000 72,950 63,200 35,000 116,125	T = Teknis ST = Semi Teknis Sd = Sederhana
	Jumlah 5			1.376,275		1.376,275	-	-	-	1.376,275	
	Jumlah seluruh Wilayah I			6.378,213		6.378,213	-	-	-	6.378,213	
II.	UPTD BUKATEJA										
1	Bukateja	Serayu Serayu Serayu Pekacangan	1 Banjarcayana 2 Onggok Atas 3 Onggok Bawah 4 Krenceng	1.663,184 205,330 773,230 345,027	T T T T	1.663,184 205,330 773,230 345,027	- - - -	- - - -	- - - -	1.663,184 205,330 773,230 345,027	
	Jumlah 1			2.986,771		2.986,771	-	-	-	2.986,771	
2	Kaligondang	Pekacangan Klawing Lebak Lebak Lebak Gintung Lebak Karanganyar Gintung	1 Krenceng 2 Slinga 3 Peninis 4 Beji 5 Lebak 6 Arenan 7 Protok 8 Margoluhur 9 Pagerandong	365,793 435,650 43,320 31,650 110,000 20,000 50,150 58,000 50,000	T T ST Sd ST Sd Sd Sd Sd	352,793 410,650 43,320 31,650 110,000 20,000 50,150 58,000 50,000	- - - - - - - - -	- - - - - - - - -	13,000 25,000 - - - - - - -	365,793 435,650 43,320 31,650 110,000 20,000 50,150 58,000 50,000	Tebu Tebu
	Jumlah 2			1.164,563		1.126,563	-	-	38	1.164,563	
3	Kejobong	Serayu Serayu Pekacanga	1 Banjarcayana 2 Onggok Atas 3 Krenceng	12,000 17,340 174,000	T T T	12,000 17,340 174,000	- - -	- - -	- - -	12,000 17,340 174,000	
	Jumlah 3			203,340		203,340	-	-	-	203,340	

1	2	3	4	5	6	7	8	9	10	11	12
4	Kemangkon	Pekacangan	1 Krenceng	490,288	T	410,288	80,000	-	-	490,288	Tebu , mlati  T = Teknis ST = Semi Teknis Sd = Sederhana
		Serayu	2 Banjarcahyana	1.024,916	T	649,216	280,700	-	95,000	1.024,916	
		Ponggawa	3 Rabak	259,739	T	259,739	-	-	-	259,739	
		Ponggawa	4 Kedungjeruk Legi	247,252	ST	238,252	-	-	9,000	247,252	
Kabong		5 Limpakdau	67,990	T	67,990	-	-	-	67,990		
Susukan		6 Susukan I + II	55,046	Sd	49,046	-	-	6,000	55,046		
Gringsing		7 Larangan II	255,000	T	255,000	-	-	-	255,000		
Ponggawa		8 Tranggulasih	5,216	ST	5,216	-	-	-	5,216		
Jumlah 4				2.405,447		1.934,747	360,700	-	110,000	2.405,447	
Jumlah Seluruh Wilayah II				6.760,121		6.251,421	360,700	-	148,000	6.760,121	
III	UPTD BOBOTSARI										
1	Bobotsari	Klawing	1 Dagan	587,227	T	587,227	-	-	-	587,227	
		Klawing	2 Karangduwur	60,000	ST	60,000	-	-	-	60,000	
		Klawing	3 Mersan	18,000	ST	18,000	-	-	-	18,000	
		Klawing	4 Asinan	15,000	ST	15,000	-	-	-	15,000	
		Soso	5 Karangsari	192,480	ST	192,480	-	-	-	192,480	
		Soso	6 Nusakembang	154,000	ST	154,000	-	-	-	154,000	
		Tuntung Gunung	7 Patrawangsa	131,000	T	131,000	-	-	-	131,000	
		Tuntung Gunung	8 Kuburan	65,000	Sd	65,000	-	-	-	65,000	
		Kemba	9 Kemiren	26,000	Sd	26,000	-	-	-	26,000	
		Mata Air	10 Bulukuning	25,000	Sd	25,000	-	-	-	25,000	
Jumlah 1				1.273,707		1.273,707	-	-	-	1.273,707	
2	Karangreja	Keringit	1 Sutaraga	40,000	Sd	40,000	-	-	-	40,000	
		Keringit	2 Situmpang	53,000	Sd	53,000	-	-	-	53,000	
		Cibaya	3 Cibaya	50,000	Sd	50,000	-	-	-	50,000	
		Tlahab	4 Sirembang	30,000	Sd	30,000	-	-	-	30,000	
		Tlahab	5 Sikembang	20,000	Sd	20,000	-	-	-	20,000	
		Tlahab	6 Banyumaro	40,000	Sd	40,000	-	-	-	40,000	
		Silintang	7 Waringin	18,000	Sd	18,000	-	-	-	18,000	
		Silintang	8 Suwuk	47,000	Sd	47,000	-	-	-	47,000	
		Silintang	9 Ondar Andir	10,000	Sd	10,000	-	-	-	10,000	
		Klawing	10 Jambean	65,000	ST	65,000	-	-	-	65,000	
		Endut	11 Nariban	50,000	Sd	50,000	-	-	-	50,000	
Jumlah 2				423,000		423,000	-	-	-	423,000	

1	2	3	4	5	6	7	8	9	10	11	12
3	Karangjambu	Tuntunggunung	1 Tuntang	120,000	Sd	120,000	-	-	-	120,000	T = Teknis ST = Semi Teknis Sd = Sederhana
		Tuntunggunung	2 Sirandu	98,000	Sd	98,000	-	-	-	98,000	
		Tuntunggunung	3 Sigupit	80,000	Sd	80,000	-	-	-	80,000	
		Kemang	4 Kemangkang	69,000	Sd	69,000	-	-	-	69,000	
		Jaha	5 Jaha	120,000	Sd	120,000	-	-	-	120,000	
		Wadas	6 Wadas	40,000	Sd	40,000	-	-	-	40,000	
		Laban	7 Bugel	20,000	Sd	20,000	-	-	-	20,000	
		Silinglong	8 Munggangsari	60,000	Sd	60,000	-	-	-	60,000	
		Laban	9 Nambo	40,000	Sd	40,000	-	-	-	40,000	
		Lempayan	10 Karangjambu	120,000	Sd	120,000	-	-	-	120,000	
		Tuntunggunung	11 Bandingan	50,000	Sd	50,000	-	-	-	50,000	
		Lempayan	12 Lempayan	40,000	Sd	40,000	-	-	-	40,000	
		Jumlah 3				857,000		857,000	-	-	
4	Mrebet	Paingan	1 Susukan	31,000	Sd	31,000	-	-	-	31,000	
		Paingan	2 Andong	35,000	Sd	35,000	-	-	-	35,000	
		Paingan	3 Siwadas	27,000	Sd	27,000	-	-	-	27,000	
		Paingan	4 Kedawung	27,000	Sd	27,000	-	-	-	27,000	
		Paingan	5 Curug Nini I	279,840	T	279,840	-	-	-	279,840	
		Paingan	6 Curug Nini II	94,160	T	94,160	-	-	-	94,160	
		Paingan	7 Prayakerti	77,000	ST	77,000	-	-	-	77,000	
		Paingan	8 Paingan	33,000	Sd	33,000	-	-	-	33,000	
		Paingan	9 Sigra	40,000	Sd	40,000	-	-	-	40,000	
		Paingan	10 Selopradonggo	40,000	Sd	40,000	-	-	-	40,000	
		Paingan	11 Tinap	60,000	Sd	60,000	-	-	-	60,000	
		Tlahab	12 Sumberagung	65,000	Sd	65,000	-	-	-	65,000	
		Tlahab	13 Tandon	40,000	Sd	40,000	-	-	-	40,000	
		Tlahab	14 Gendangar	17,000	Sd	17,000	-	-	-	17,000	
		Pejaten	15 Pejaten	40,000	Sd	40,000	-	-	-	40,000	
		Benda	16 Benda	20,000	Sd	20,000	-	-	-	20,000	
		Ganda	17 Kodu	12,000	Sd	12,000	-	-	-	12,000	
		Ganda	18 Karangnangka	106,000	Sd	106,000	-	-	-	106,000	
		Mata Air	19 Tirtomoyo	86,000	Sd	86,000	-	-	-	86,000	
		Mata Air	20 Tuk Arus I + II	317,990	T	317,990	-	-	-	317,990	
		Mata Air	21 Bataputih	53,000	Sd	53,000	-	-	-	53,000	
		Soso	22 Sipetel	90,000	ST	90,000	-	-	-	90,000	
		Soso	23 Tirtayasa	55,000	ST	55,000	-	-	-	55,000	
		Soso	24 Sangkanayu	25,000	Sd	25,000	-	-	-	25,000	
		Soso	25 Cangkring	34,000	Sd	34,000	-	-	-	34,000	
Jumlah 4				1.704,990		1.704,990	-	-	-	1704,990	



1	2	3	4	5	6	7	8	9	10	11	12
5	Karanganyar	Laban	1 Pulosari	100,000	Sd	100,000	-	-	-	100,000	T = Teknis ST = Semi Teknis Sd = Sederhana
		Laban	2 Blawong	14,000	Sd	14,000	-	-	-	14,000	
		Laban	3 Ponjen	327,000	T	327,000	-	-	-	327,000	
		Laban	4 Bungkanel	226,000	ST	226,000	-	-	-	226,000	
		Laban	5 Gunungsari	45,000	Sd	45,000	-	-	-	45,000	
		Laban	6 Cangkring	69,000	Sd	69,000	-	-	-	69,000	
		Laban	7 Laban I + II	68,800	Sd	68,800	-	-	-	68,800	
		Laban	8 Wuluh	31,000	Sd	31,000	-	-	-	31,000	
		Kuning	9 Cangkring	79,000	Sd	79,000	-	-	-	79,000	
		Kuning	10 Makamdawa	100,000	Sd	100,000	-	-	-	100,000	
		Balamoyang	11 Balamoyang	30,000	Sd	30,000	-	-	-	30,000	
		Mandala	12 Mandala	25,000	Sd	25,000	-	-	-	25,000	
		Mandala	13 Larangan	55,000	Sd	55,000	-	-	-	55,000	
		Mandala	14 Winong	17,000	Sd	17,000	-	-	-	17,000	
		Sibulan	15 Pelas	49,000	Sd	49,000	-	-	-	49,000	
		Beber	16 Beber	53,000	Sd	53,000	-	-	-	53,000	
		Beber	17 Bedahan	45,000	Sd	45,000	-	-	-	45,000	
		Tuntunggunung	18 Buara	100,000	ST	100,000	-	-	-	100,000	
	Jumlah 5			1.433,800		1.433,800	-	-	-	1.433,800	
	Jumlah seluruh Wilayah III			5.692,497		5.692,497	-	-	-	5.692,497	
IV.	UPTD REMBANG										
1	Kertanegara	Kuning	1 Sibebe	30,000	Sd	30,000	-	-	-	30,000	
		Kuning	2 Kuning	70,000	ST	20,000	-	50,000	-	70,000	
		Kuning	3 Bulan	45,000	Sd	45,000	-	-	-	45,000	
		Kuning	4 Rukem	30,000	Sd	30,000	-	-	-	30,000	
		Boleran	5 Boleran	20,000	Sd	20,000	-	-	-	20,000	
		Wotan	6 Silompong	55,000	Sd	55,000	-	-	-	55,000	
		Wotan	7 Sibelak	30,000	Sd	30,000	-	-	-	30,000	
		Wotan	8 Silea	178,000	ST	148,000	26,000	4,000	-	178,000	
		Wotan	9 Siwedus	49,000	Sd	49,000	-	-	-	49,000	
		Wotan	10 Karangduren	50,000	Sd	50,000	-	-	-	50,000	
		Wotan	11 Kedungsela	45,000	Sd	45,000	-	-	-	45,000	
		Wotan	12 Tengah	20,000	Sd	20,000	-	-	-	20,000	
		Wotan	13 Gondang	42,000	Sd	42,000	-	-	-	42,000	
		Wotan	14 Pingit III	60,000	Sd	60,000	-	-	-	60,000	
		Deng	15 Deng	35,000	Sd	35,000	-	-	-	35,000	
		Deng	16 Lideng	45,000	Sd	45,000	-	-	-	45,000	
		Deng	17 Arus II	45,000	Sd	45,000	-	-	-	45,000	
		Arus	18 Arus I	70,000	Sd	70,000	-	-	-	70,000	
		Kuripan	19 Cempali	43,000	Sd	43,000	-	-	-	43,000	
		Pingit	20 Pingit I	55,000	Sd	55,000	-	-	-	55,000	
		Pingit	21 Pingit II	60,000	Sd	60,000	-	-	-	60,000	
		Menjang	22 Gowok	60,000	Sd	60,000	-	-	-	60,000	

1	2	3	4	5	6	7	8	9	10	11	12
		Sibebek	23 Siwedus	49,000	Sd	49,000	-	-	-	49,000	T = Teknis ST = Semi Teknis Sd = Sederhana
		Rukem	24 Rukem	30,000	Sd	30,000	-	-	-	30,000	
		Jaha	25 Jaha	35,000	Sd	35,000	-	-	-	35,000	
		Bringkeng	26 Bringkeng	55,000	Sd	55,000	-	-	-	55,000	
		Bringkeng	27 Gondang	42,000	Sd	42,000	-	-	-	42,000	
		Tambra	28 Kedungwungu	75,000	Sd	60,000	-	15,000	-	75,000	
		Tambra	29 Tayur	60,000	Sd	45,000	-	15,000	-	60,000	
		Tambra	30 Tambra	47,000	Sd	47,000	-	-	-	47,000	
		Gintung	31 Glutak	61,000	Sd	60,000	-	1,000	-	61,000	
		Laban	32 Laban	30,000	Sd	10,000	-	20,000	-	30,000	
	Jumlah 1			1.621,000		1.490,000	26,000	105,000	-	1.621,000	
2	Karangmoncol	Singa	1 Singa	39,750	Sd	39,750	-	-	-	39,750	
		Muli	2 Rukem	26,000	Sd	26,000	-	-	-	26,000	
		Muli	3 Muli	35,000	Sd	35,000	-	-	-	35,000	
		Muli	4 Waru	28,000	Sd	28,000	-	-	-	28,000	
		Muli	5 Wadasari	110,000	Sd	110,000	-	-	-	110,000	
		Muli	6 Wuluh	39,000	Sd	39,000	-	-	-	39,000	
		Muli	7 Kecepit	57,080	Sd	57,080	-	-	-	57,080	
		Muli	8 Baleraksa	35,000	Sd	35,000	-	-	-	35,000	
		Deng	9 Grayah	41,000	Sd	41,000	-	-	-	41,000	
		Karang	10 Warak	59,200	Sd	59,200	-	-	-	59,200	
		Karang	11 Suro	159,170	ST	159,170	-	-	-	159,170	
		Karang	12 Bleberan	7,210	Sd	7,210	-	-	-	7,210	
		Karang	13 Sijati	108,000	Sd	108,000	-	-	-	108,000	
		Kuripan	14 Kuripan	26,210	Sd	26,210	-	-	-	26,210	
		Kuripan	15 Gasong	49,000	Sd	49,000	-	-	-	49,000	
		Tambra	16 Trowinangun	87,000	ST	87,000	-	-	-	87,000	
		Putat	17 Putat	37,270	Sd	37,270	-	-	-	37,270	
		Arta	18 Arta	77,000	ST	77,000	-	-	-	77,000	
	Jumlah 2			1.020,890		1.020,890	-	-	-	1.020,890	
3	Rembang	Kuripan	1 Pingit	75,000	ST	75,000	-	-	-	75,000	
		Karang	2 Canas	276,000	ST	276,000	-	-	-	276,000	
		Arus	3 Arus	196,000	Sd	196,000	-	-	-	196,000	
		Wadas	4 Wadas	45,000	Sd	45,000	-	-	-	45,000	
		Bodas	5 Menjang	33,000	Sd	33,000	-	-	-	33,000	
		Wadas	6 Pining	111,000	ST	111,000	-	-	-	111,000	
		Bodas	7 Pring	7,500	Sd	7,500	-	-	-	7,500	
		Simbang	8 Simbang	12,250	Sd	12,250	-	-	-	12,250	
		Wadas	9 Karangjati	22,000	Sd	22,000	-	-	-	22,000	
		Wadas	10 Keponto	25,000	Sd	25,000	-	-	-	25,000	
		Wadas	11 Sikembang	133,770	Sd	133,770	-	-	-	133,770	
		Tengah	12 Anyir	80,000	Sd	80,000	-	-	-	80,000	
		Lumus	13 Limus	50,000	Sd	50,000	-	-	-	50,000	
		Onje	14 Onje	15,000	Sd	15,000	-	-	-	15,000	

1	2	3	4	5	6	7	8	9	10	11	12
		Panyatan Panyatan Tinggar Tinggar Gentong Kedaung Ligung Ligung Ligung Gintung Ligung Kadung Ideng Gintung Gintung Gintung Gintung Gintung Gintung	15 Panyatan I 16 Panyatan II 17 Tinggar 18 Curug 19 Gentong 20 Kedaung 21 Ligung I 22 Ligung II 23 Lusi 25 Nambo 26 Oyar 27 Kadung 28 Ideng 29 Sitangkil 30 Wlahar 31 Sabrangan 32 Kidung 33 Mayong 34 Gugur 35 Gembrung 36 Bantarbarang	25,000 75,000 21,000 30,000 13,500 10,750 80,000 40,000 25,000 20,000 15,000 10,250 45,000 175,448 28,000 16,000 10,250 15,000 25,000 30,000 20,000	Sd Sd Sd Sd Sd Sd Sd Sd Sd Sd Sd Sd Sd ST Sd Sd Sd Sd Sd Sd Sd	25,000 75,000 21,000 30,000 13,500 10,750 80,000 40,000 25,000 20,000 15,000 10,250 45,000 175,448 28,000 16,000 10,250 15,000 25,000 30,000 20,000	- -	- -	- -	25,000 75,000 21,000 30,000 13,500 10,750 80,000 40,000 25,000 20,000 15,000 10,250 45,000 175,448 28,000 16,000 10,250 15,000 25,000 30,000 20,000	T = Teknis ST = Semi Teknis Sd = Sederhana
4	Jumlah 3			1.811,718		1.811,718	-	-	-	1.811,718	
	Pengadegan	Ranu	1 Bedagas 2 Irigasi Pedesaan	4,000 40,000	Sd Pedesaan	- -	- -	4,000 40,000	- -	4,000 40,000	
	Jumlah 4			44,000			-	44,000	-	44,000	
	Jumlah Wilayah IV			4.497,608		4.322,608	26,00	149,00	-	4.497,61	
	JUMLAH TOTAL			23.328,439		22.644,739	386,700	149,000	148,000	23.328,439	

Diundangkan di Purbalingga  
pada tanggal 15 September 2021

SEKRETARIS DAERAH  
KABUPATEN PURBALINGGA,




  
HERNI SULASTI

BUPATI PURBALINGGA,



DYAH HAYUNING PRATIWI

BERTA DAERAH KABUPATEN PURBALINGGA TAHUN 2021 NOMOR 69

NO	JABATAN	PARAF
1	Sekretaris Daerah	
2	Asisten Pemerintahan dan Kesra	
3	Kepala DPV - PR	
4	Kepala Bagian Hukum	



LAMPIRAN VI  
PERATURAN BUPATI PURBALINGGA  
NOMOR 69 TAHUN 2021  
TENTANG  
POLA TANAM DAN RENCANA TATA  
TANAM PADA DAERAH IRIGASI  
KABUPATEN PURBALINGGA MASA  
TANAM TAHUN 2021 - 2022

JADWAL PENGERINGAN  
DAERAH IRIGASI BANJARCAHYANA TAHUN 2021 - 2022  
(Untuk Wilayah Kabupaten Purbalingga)

NO.	TANGGAL	URAIAN	KETERANGAN
1.	1 Oktober s/d 13 Oktober 2021	Kering	13 Hari
2.	14 Oktober s/d 18 Oktober 2021	Injeksi	5 Hari
3.	19 Oktober s/d 31 Oktober 2021	Kering	13 Hari
4.	1 Agustus s/d 7 Agustus 2022	Mengalir	7 Hari
5.	8 Agustus s/d 14 Agustus 2022	Kering	7 Hari
6.	15 Agustus s/d 21 Agustus 2022	Mengalir	7 Hari
7.	22 Agustus s/d 28 Agustus 2022	Kering	7 Hari
8.	29 Agustus s/d 4 September 2022	Mengalir	7 Hari
9.	5 September s/d 11 September 2022	Kering	7 Hari
10.	12 September s/d 18 September 2022	Mengalir	7 Hari
11.	19 September s/d 25 September 2022	Kering	7 Hari
12.	26 September s/d 30 September 2022	Mengalir	5 Hari
13.	1 Oktober s/d 12 Oktober 2022	Kering	12 Hari
14.	13 Oktober s/d 19 Oktober 2022	Injeksi	7 Hari
15.	20 Oktober s/d 31 Oktober 2022	Kering	12 Hari

BUPATI PURBALINGGA,



DYAH HAYUNING PRATIWI




Diundangkan di Purbalingga  
pada tanggal 15 September 2021

SEKRETARIS DAERAH  
KABUPATEN PURBALINGGA,



HERNI SULASTI

BERITA DAERAH KABUPATEN PURBALINGGA TAHUN 2021 NOMOR 69

NO	JABATAN	PARAF
1	Sekretaris Daerah	
2	Asisten Pemerintahan dan Kesra	
3	Kepala <u>DPU-PR</u>	
4	Kepala Bagian Hukum	