



PRESIDEN  
REPUBLIK INDONESIA

**LAMPIRAN I**

**PERATURAN PRESIDEN REPUBLIK INDONESIA**

**NOMOR 28 TAHUN 2012**

**TANGGAL 16 MARET 2012**

**PETA RENCANA STRUKTUR RUANG**

**PULAU JAWA-BALI**

A handwritten signature in blue ink, located in the bottom right corner of the page.



PRESIDEN  
REPUBLIK INDONESIA

**SUMBER PETA :**

1. Peta Rupabumi Indonesia, skala 1 : 250.000, BAKOSURTANAL, 2000.
2. Peta Negara Kesatuan Republik Indonesia, BAKOSURTANAL, 2009.
3. Rencana Umum Jaringan Jalan Nasional, Kementerian Pekerjaan Umum, 2006.
4. Rencana Induk Perkeretaapian, Kementerian Perhubungan, 2010.
5. Permen PU No. 11A Tentang Kriteria dan Penetapan Wilayah Sungai, 2006.
6. Peta Batimetri skala 1 : 1.000.000, BAKOSURTANAL, 2004.

**RIWAYAT PETA :**

1. Kedalaman informasi peta adalah skala 1 : 500.000.
2. Peta ini bersifat indikatif dan tidak dapat digunakan untuk telaahan mikro.
3. Peta ini bukan merupakan referensi resmi mengenai garis-garis batas administrasi nasional dan internasional.
4. Hasil kajian Tim Teknis Rencana Tata Ruang Pulau dan hasil analisis Rencana Tata Ruang Wilayah Nasional.



PRESIDEN  
REPUBLIK INDONESIA  
**RENCANA STRUKTUR RUANG PULAU JAWA-BALI**

**KETERANGAN GAMBAR**

Skala 1 : 500.000



**BATAS ADMINISTRASI**

- Ibukota Provinsi
- Ibukota Kabupaten/Kota
- Ibukota Kecamatan/Kota Lainnya
- Batas Provinsi
- Batas Kabupaten/Kota
- Batas Landas Kontinen kesepakatan, telah diratifikasi (BLK)
- Batas Laut Teritorial (BLT)
- Garis Pantai
- Danau
- Sungai

**JARINGAN PRASARANA TRANSPORTASI**

- Alur Laut Kepulauan Indonesia (ALKI)
- Lintas Penyeberangan Antarprovinsi Di Pulau Jawa-Bali Dengan Provinsi Di Luar Pulau Jawa-Bali
- Lintas Penyeberangan Antarprovinsi Di Pulau Jawa-Bali
- Lintas Penyeberangan Sabuk Selatan
- Lintas Penyeberangan Penghubung Sabuk
- Jaringan Jalan Arteri Primer
- Jaringan Jalan Kolektor Primer
- Jaringan Jalan Strategis Nasional
- Jaringan Jalan Bebas Hambatan
- Jaringan Jalur Kereta Api

- Jaringan Jalan Lintas Utara
- Jaringan Jalan Lintas Tengah
- Jaringan Jalan Lintas Selatan
- Jaringan Jalan Pengumpan
- Jaringan Jalan P. Madura
- Jaringan Jalan P. Bali

**BANDAR UDARA**

- Bandar Udara Pengumpul dengan Skala Pelayanan Primer
- Bandar Udara Pengumpul dengan Skala Pelayanan Sekunder
- Bandar Udara Pengumpul dengan Skala Pelayanan Tersier

**PELABUHAN LAUT**

- Pelabuhan Utama
- Pelabuhan Pengumpul

**SISTEM PERKOTAAN**

- Pusat Kegiatan Nasional (PKN)
- Pusat Kegiatan Wilayah (PKW)
- Kawasan Perkotaan

**JARINGAN TELEKOMUNIKASI NASIONAL**

- Jaringan Terestrial Antarkota

**JARINGAN ENERGI NASIONAL (JARINGAN TRANSMISI TENAGA LISTRIK DAN JARINGAN PIPA GAS BUMI)**

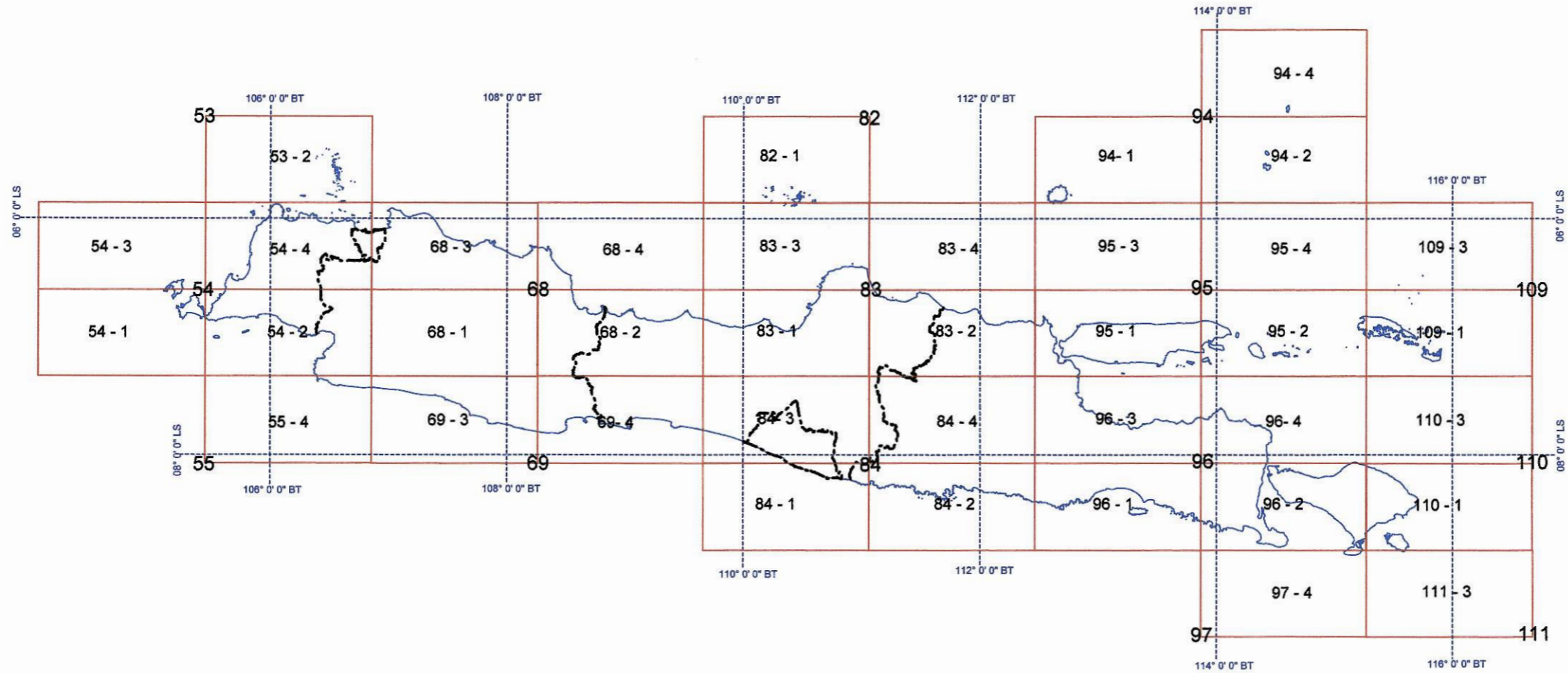
- Jaringan Listrik Saluran Udara Tegangan Ekstra Tinggi (SUTET)
- Jaringan Listrik Saluran Udara Tegangan Tinggi (SUTT)
- Jaringan Pipa Minyak dan Gas Bumi
- Pembangkit Tenaga Listrik
- Kilang Minyak

**SARANA DAN PRASARANA AIR BAKU NASIONAL**

- Bendungan / Waduk
- Wilayah Sungai Nasional (WS)



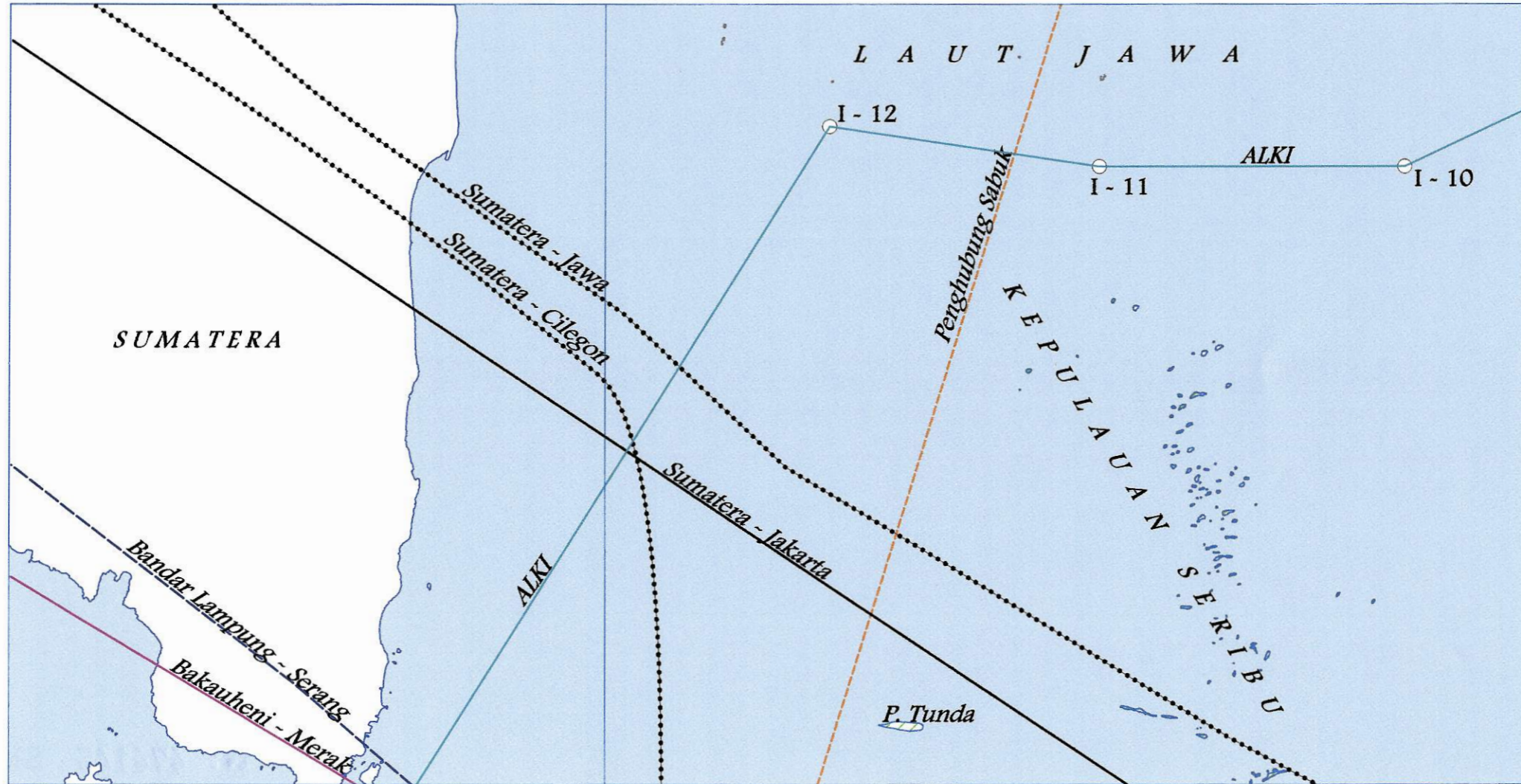
PRESIDEN  
REPUBLIK INDONESIA  
INDEKS PETA





PRESIDEN  
REPUBLIK INDONESIA  
I-53-2

106°0'0" BT




106°0'0" BT



PRESIDEN  
REPUBLIK INDONESIA

I-54-1

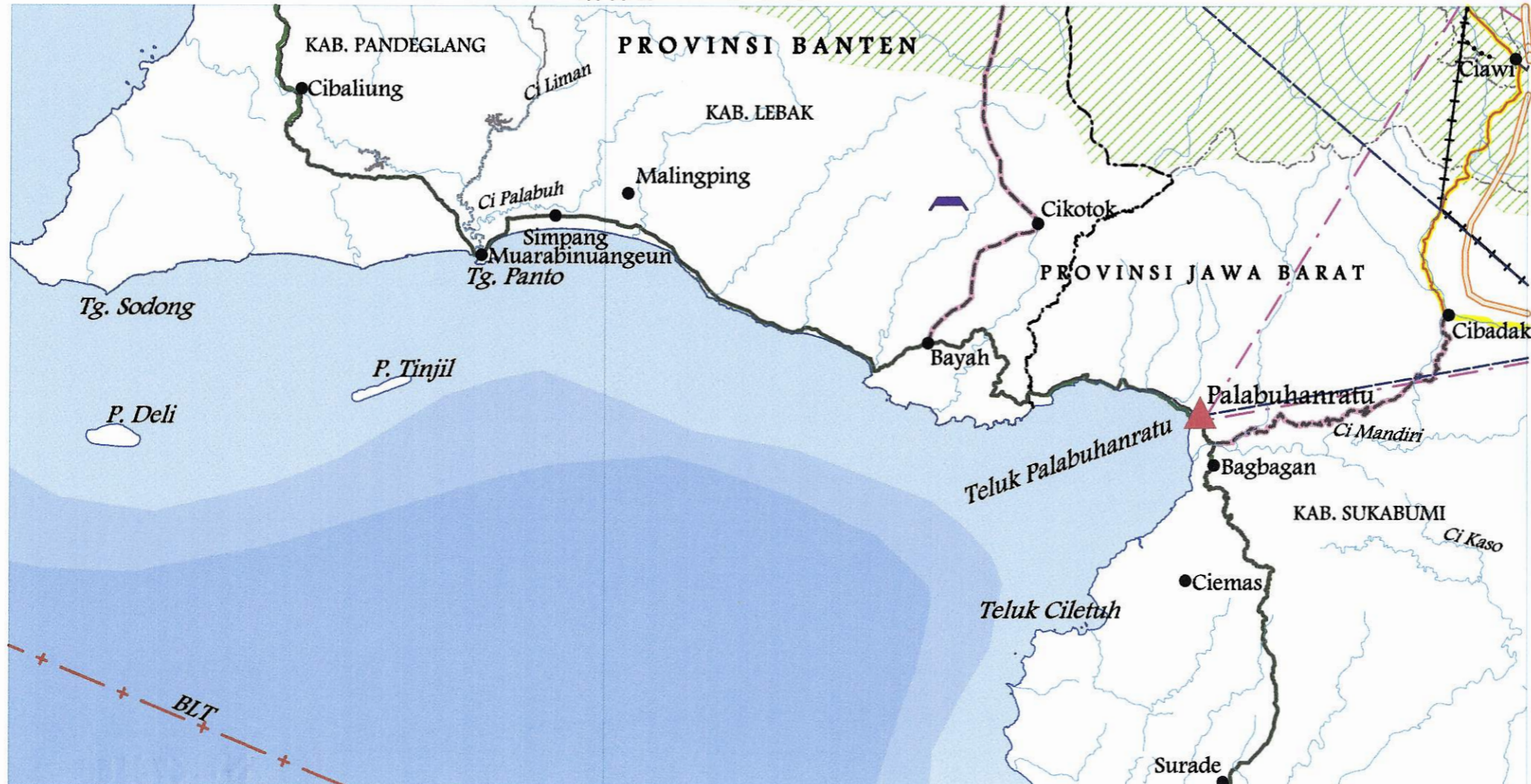




PRESIDEN  
REPUBLIK INDONESIA

106°0'0" BT

I-54-2

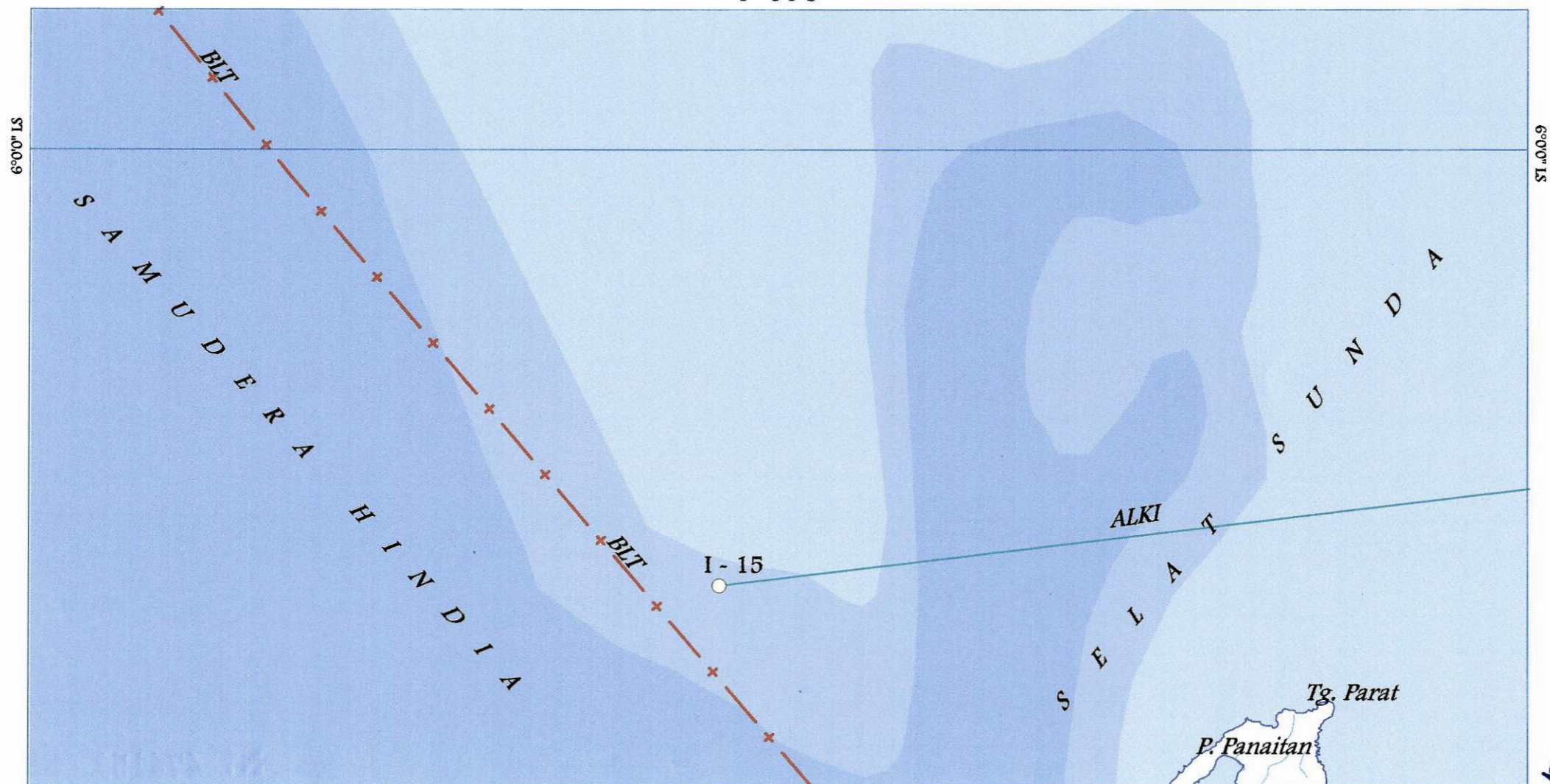


106°0'0" BT



PRESIDEN  
REPUBLIK INDONESIA

I-54-3

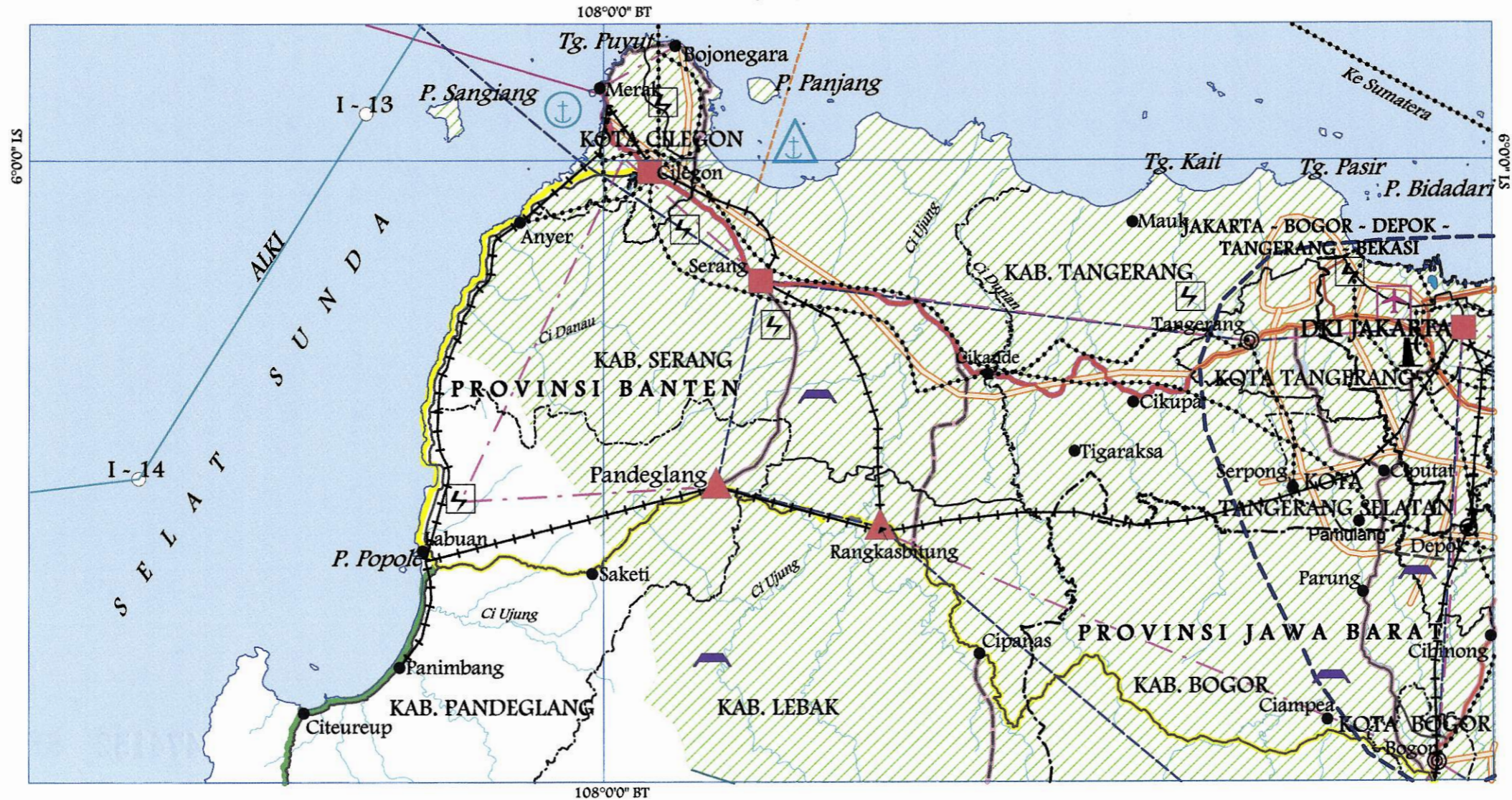






PRESIDEN  
REPUBLIK INDONESIA

I - 54-4





PRESIDEN  
REPUBLIK INDONESIA

I - 55-4

