



**BUPATI SIMALUNGUN**  
**PAMATANG RAYA**  
**SUMATERA UTARA**

Kode Pos 21162

**PERATURAN BUPATI SIMALUNGUN**  
**NOMOR : 4 TAHUN 2015**

**TENTANG**

**DANA DESA DI KABUPATEN SIMALUNGUN**  
**TAHUN ANGGARAN 2015**

**DENGAN RAHMAT TUHAN YANG MAHA KUASA**

**BUPATI SIMALUNGUN,**

- Menimbang : a. bahwa untuk melaksanakan ketentuan Pasal 12 dan Pasal 97 Peraturan Pemerintah Nomor 60 Tahun 2014 tentang Dana Desa yang Bersumber dari Anggaran Pendapatan dan Belanja Negara, perlu ditetapkan besaran alokasi dana desa setiap nagori;
- b. bahwa dalam rangka memberikan kepastian hukum penetapan besaran dana desa perlu diatur dalam Peraturan Bupati;
- c. bahwa berdasarkan pertimbangan sebagaimana dimaksud pada huruf "a" dan huruf "b" diatas, perlu menetapkan Peraturan Bupati Simalungun tentang Dana Desa di Kabupaten Simalungun Tahun Anggaran 2015.
- Mengingat : 1. Undang-Undang Nomor 7 Drt Tahun 1956 tentang Pembentukan Daerah Otonom Kabupaten Kabupaten dalam Lingkungan Daerah Propinsi Sumatera Utara (Lembaran Negara Republik Indonesia Tahun 1956 Nomor 58, Tambahan Lembaran Negara Republik Indonesia Nomor 1092);
2. Undang-Undang Nomor 17 Tahun 2003 tentang Keuangan Negara (Lembaran Negara Republik Indonesia Nomor 47, Tambahan Lembaran Negara Republik Indonesia Nomor 4286);
3. Undang-Undang Nomor 33 Tahun 2004 tentang Perimbangan Keuangan antara Pemerintah Pusat dan Pemerintahan Daerah (Lembaran Negara Republik Indonesia Tahun 2004 Nomor 126, Tambahan Lembaran Negara Republik Indonesia Nomor 4438);
4. Undang-Undang Nomor 12 Tahun 2011 tentang Pembentukan Peraturan Perundang-undangan (Lembaran Negara Republik Indonesia Tahun 2011 Nomor 82, Tambahan Lembaran Negara Republik Indonesia Nomor 5234);

INI TELAH DIEKSAMINASI  
KABAG. HUKUM SETKAB.  
SIMALUNGUN

R: 20-2/HUK-2015

ANGGARAN PERANGKAP

2015

A

5. Undang-Undang Nomor 23 Tahun 2014 tentang Pemerintahan Daerah (Lembaran Negara Republik Indonesia Tahun 2014 Nomor 244, Tambahan Lembaran Negara Republik Indonesia Nomor 5587) sebagaimana telah diubah dengan Peraturan Pemerintah Pengganti Undang-Undang Nomor 2 Tahun 2014 tentang Perubahan atas Undang-Undang Nomor 23 Tahun 2014 tentang Pemerintahan Daerah (Lembaran Negara Republik Indonesia Tahun 2014 Nomor 246, Tambahan Lembaran Negara Republik Indonesia Nomor 5589);
6. Peraturan Pemerintah Nomor 58 Tahun 2005 tentang Pengelolaan Keuangan Daerah (Lembaran Negara Republik Indonesia Tahun 2005 Nomor 140, Tambahan Lembaran Negara Republik Indonesia Nomor 4578);
7. Peraturan Pemerintah Nomor 43 Tahun 2014 tentang Peraturan Pelaksanaan Undang-Undang Nomor 6 Tahun 2014 tentang Desa, (Lembaran Negara Republik Indonesia Tahun 2014 Nomor 123, Tambahan Lembaran Negara Republik Indonesia Nomor 5558);
8. Peraturan Daerah Kabupaten Simalungun Nomor 13 Tahun 2006, tentang Pemerintahan Nagori (Lembaran Daerah Kabupaten Simalungun Tahun 2006 Nomor 13 seri "D" Nomor 13);
9. Peraturan Daerah Kabupaten Simalungun Nomor 14 Tahun 2006, tentang Keuangan Nagori (Lembaran Daerah Kabupaten Simalungun Tahun 2006 Nomor 14 seri "D" Nomor 14);
10. Peraturan Daerah Kabupaten Simalungun Nomor 17 Tahun 2008 tentang Organisasi dan Tata Kerja Perangkat Daerah Kabupaten Simalungun (Lembaran Daerah Kabupaten Simalungun Tahun 2008 Nomor 17 Seri "D" Nomor 16) sebagaimana telah diubah beberapa kali, terakhir dengan Peraturan Daerah Kabupaten Simalungun Nomor 3 Tahun 2014 tentang Perubahan Keempat atas Peraturan Daerah Kabupaten Simalungun Nomor 17 Tahun 2008 tentang Organisasi dan Tata Kerja Perangkat Daerah Kabupaten Simalungun (Lembaran Daerah Kabupaten Simalungun Tahun 2014 Nomor 3 Seri "D" Nomor 3) ;
11. Peraturan Daerah Kabupaten Simalungun Nomor 6 Tahun 2014 tentang Anggaran Pendapatan dan Belanja Daerah Kabupaten Simalungun Tahun Anggaran 2015 (Lembaran Daerah Kabupaten Simalungun Tahun 2014 Nomor 6 Seri D Nomor 6);
12. Peraturan Menteri Dalam Negeri Nomor 59 Tahun 2007, tentang Perubahan Atas Permendagri Nomor 13 Tahun 2006 tentang Pedoman Pengelolaan Keuangan Daerah;
13. Peraturan Bupati Simalungun Nomor 12 Tahun 2013 tentang Perubahan Kedua Atas Peraturan Bupati Simalungun Nomor 3 Tahun 2009 tentang Rincian Tugas, Fungsi dan Tata Kerja Pada Organisasi Lembaga Teknis Daerah Kabupaten Simalungun (Berita Daerah Kabupaten Simalugun Nomor 178);

SUDAH DI TELAH DI EKSA MINASI	
KABAG. HUKUM SETKAB.	
SIMALUNGUN	
R: 20-2/HUK-2015	PARAF
NGGAL	
- 2015	<i>A</i>

## MEMUTUSKAN :

Menetapkan : PERATURAN BUPATI SIMALUNGUN TENTANG DANA DESA DI KABUPATEN SIMALUNGUN TAHUN ANGGARAN 2015.

### BAB I KETENTUAN UMUM

#### Pasal 1

Dalam Peraturan Bupati ini yang dimaksud dengan :

1. Daerah adalah Kabupaten Simalungun
2. Pemerintah Daerah adalah Bupati Simalungun beserta perangkat daerah sebagai unsur penyelenggaraan pemerintah daerah
3. Bupati adalah Bupati Simalungun
4. Perangkat Daerah adalah Organisasi/Lembaga pada Pemerintah Daerah Kabupaten Simalungun yang bertanggung jawab kepada Bupati Simalungun dan membantu Bupati dalam penyelenggaraan pemerintahan yaitu terdiri atas Daerah, Dinas Daerah, Lembaga Teknis Daerah, Kecamatan dan Kelurahan sesuai dengan kebutuhan daerah.
5. Dewan Perwakilan Rakyat Daerah yang selanjutnya disebut DPRD adalah Lembaga Perwakilan Rakyat Daerah sebagai unsur penyelenggaraan Pemerintahan Daerah.
6. Kecamatan adalah wilayah kerja camat sebagai perangkat daerah kabupaten.
7. Nagori adalah kesatuan masyarakat hukum yang memiliki batas wilayah yang berwenang untuk mengatur dan mengurus urusan pemerintahan, kepentingan masyarakat setempat berdasarkan prakarsa masyarakat, hak asal usul, dan/atau hak tradisional yang diakui dan dihormati dalam sistem pemerintahan Negara Kesatuan Republik Indonesia.
8. Pemerintahan Nagori adalah penyelenggaraan urusan pemerintahan dan kepentingan masyarakat setempat dalam sistem pemerintahan Negara Kesatuan Republik Indonesia.
9. Pemerintah Nagori adalah Pangulu dibantu Tungkat Nagori sebagai unsur penyelenggaraan pemerintahan nagori.
10. Pangulu adalah Kepala Pemerintahan Nagori.
11. Tungkat Nagori adalah unsur pembantu pangulu yang terdiri dari sekretariat nagori (sekretaris nagori dan kepala urusan), pelaksana kewilayahan dan pelaksana teknis.
12. Maujana Nagori adalah lembaga permusyawaratan dan permusyawaratan nagori.
13. Pemerintah Pusat, yang selanjutnya disebut Pemerintah, adalah Presiden Republik Indonesia yang memegang kekuasaan Pemerintahan Negara Republik Indonesia, sebagaimana dimaksud dalam Undang-Undang Dasar Negara Republik Indonesia Tahun 1945.
14. Anggaran Pendapatan dan Belanja Negara, yang selanjutnya disingkat APBN, adalah rencana keuangan tahunan pemerintahan Negara yang disetujui Dewan Perwakilan Rakyat.
15. Transfer ke Daerah adalah bagian dari belanja Negara dalam rangka mendanai pelaksanaan desentralisasi fiskal berupa dana perimbangan, dana otonomi khusus dan dana transfer lainnya.
16. Anggaran Pendapatan dan Belanja Daerah, yang selanjutnya disingkat APBD, adalah rencana keuangan tahunan pemerintahan daerah yang dibahas dan disetujui bersama oleh Pemerintah Daerah dan Dewan Perwakilan Rakyat Daerah dan ditetapkan dengan Peraturan Daerah.
17. Peraturan Nagori adalah peraturan perundang-undangan yang ditetapkan oleh Pangulu setelah dibahas dan disepakati bersama Maujana Nagori.

DAFTAR INI TELAH DIEKSAMINASI  
OLEH KABAG. HUKUM SETKAB.  
KABUPATEN SIMALUNGUN  
ANGGARAN 2015  
23-1-2015

18. Alokasi Dana Nagori, selanjutnya disingkat ADN, adalah dana perimbangan yang diterima kabupaten dalam Anggaran Pendapatan dan Belanja Daerah Kabupaten setelah dikurangi Dana Alokasi Khusus.
19. Anggaran Pendapatan dan Belanja Nagori, selanjutnya disebut APB-Nag, adalah rencana keuangan tahunan Pemerintahan Nagori.
20. Rekening Kas Umum Negara, yang selanjutnya disingkat RKUN, adalah rekening tempat penyimpanan uang Negara yang ditentukan oleh Menteri Keuangan selaku Bendahara Umum Negara untuk menampung seluruh penerimaan Negara dan membayar seluruh pengeluaran Negara pada Bank Sentral.
21. Rekening Kas Umum Daerah, yang selanjutnya disingkat RKUD, adalah rekening tempat penyimpanan uang daerah yang ditentukan oleh Bupati untuk menampung seluruh penerimaan daerah dan membayar seluruh pengeluaran daerah pada bank yang telah ditetapkan.
22. Rekening Umum Kas Nagori adalah rekening tempat menyimpan uang Pemerintahan nagori yang menampung seluruh penerimaan nagori dan digunakan untuk membayar seluruh pengeluaran Nagori pada bank yang ditetapkan
23. Sisa lebih Perhitungan Anggaran, yang selanjutnya disingkat SiLPA, adalah selisih lebih realisasi penerimaan dan pengeluaran anggaran selama satu periode anggaran.

## BAB II MAKSUD DAN TUJUAN


### Pasal 2.

Dana Desa yang diberikan kepada Kabupaten Simalungun Tahun Anggaran 2015 dimaksudkan untuk mendanai penyelenggaraan kewenangan nagori yang mencakup Penyelenggaraan Pemerintahan Nagori, Pelaksanaan Pembangunan Nagori, Pembinaan Kemasyarakatan Nagori dan Pemberdayaan Masyarakat Nagori.

### Pasal 3

Tujuan Dana Desa adalah sebagai berikut :

- a. Pengentasan masyarakat miskin
- b. Peningkatan pelayanan kesehatan
- c. Infrastruktur nagori
- d. pertanian

NASKAH INI TELAH DIEKSAMINAS. OLEH KABAG. HUKUM SETKAB. SIMALUNGUN	
NOMOR: 20-2/HJE-2015	
TANGGAL	PARAF
23-1-2015	

## BAB III SUMBER DAN RUMUS PENETAPAN Sumber dan Besaran

### Pasal 4

- (1) Dana Desa bersumber dari Anggaran Pendapatan dan Belanja Negara Tahun Anggaran 2015.
- (2) Besaran Dana Desa Tahun Anggaran 2015 adalah sebesar **Rp. 24.579.934.652,00 (dua puluh empat milyar lima ratus tujuh puluh Sembilan juta Sembilan ratus tiga puluh empat ribu enam ratus lima puluh dua rupiah).**

### Pasal 5

- (1) Besaran Dana sebagaimana dimaksud dalam Pasal 4 ayat (2) untuk setiap nagori diatur secara proporsional.
- (2) Penetapan besaran dana desa dilakukan dengan memperhatikan :
  - a) Luas wilayah nagori
  - b) Jumlah penduduk nagori
  - c) Jumlah penduduk miskin nagori

- d) Koefisien Indeks Georafis (KIG) namun masih menggunakan tingkat kesulitan geografis atau keterjangkauan

Bagian Kedua  
Rumus Penetapan  
Pasal 6

- (1) Rumus Dana Desa adalah sebagai berikut :

$$DDi = (BDi + KVKJ) \times DD$$

Keterangan :

DDi : Dana Desa untuk Nagori i

BDi : Nilai bobot berdasarkan luas nagori, jumlah penduduk dan jumlah penduduk miskin untuk nagori i

KVKJ : Koefisien variabel berdasarkan keterjangkauan untuk nagori i

DD : Total Dana Desa se-Kabupaten Simalungun

- (2) Nilai Bobot Nagori berdasarkan luas nagori, jumlah penduduk dan jumlah penduduk miskin dihitung dengan menjumlahkan hasil perkalian antara masing-masing Nilai Bobot Variabel dengan Koefisien Variabel dengan rumus :

$$BDi = a1KVLW + a2KVJP + a3KVJPM$$

Keterangan :

BDi : Nilai Bobot Nagori untuk Nagori i

a1 - a3 : Nilai Bobot masing-masing Variabel

KVLW : Koefisien Variabel Luas Wilayah

KVJP : Koefisien Variabel Jumlah Penduduk

KVJPM : Koefisien Variabel Jumlah Penduduk Miskin

- (3) Nilai Bobot Variabel ditentukan sebagai berikut :

a) Variabel Luas Wilayah (a1) : 0,20

b) Variabel Jumlah Penduduk (a2) : 0,30

c) Variabel Jumlah Penduduk Miskin (a3) : 0,50

- (4) Variabel Luas Wilayah sebagaimana dimaksud pada ayat (2) huruf a bersumber dari data Badan Pusat Statistik Kabupaten Simalungun.
- (5) Variabel Jumlah Penduduk sebagaimana dimaksud pada ayat (2) huruf b bersumber dari data Badan Pusat Statistik Kabupaten Simalungun.
- (6) Variabel Jumlah Penduduk Miskin sebagaimana dimaksud pada ayat (2) huruf c bersumber dari data Rumah Tangga Sasaran Penerima Raskin di Kabupaten Simalungun.
- (7) Variabel Keterjangkauan sebagaimana dimaksud pada ayat (1) bersumber dari data laporan kecamatan.
- (8) Koefisien Variabel merupakan perbandingan antara variabel nagori yang bersangkutan dengan jumlah total variabel nagori se-Kabupaten Simalungun dengan rumus:


$$KVi = \frac{Vi}{\sum Vi Kab}$$

Keterangan :

KVi : Koefisien Variabel nagori i

Vi : Variabel nagori i

$\sum Vi Kab$  : Jumlah Total Variabel se - Kabupaten Simalungun

DOKUMEN INI TELAH DIEKSAMINASI OLEH KABAG. HUKUM SETKAB. SIMALUNGUN	
NOMOR: 20.2/Huk-2015	
TANGGAL	PARAF
23-1-2015	

Bagian Ketiga  
Mekanisme Pencairan Dana  
Pasal 7

Dana Nagori disalurkan Pemerintah Daerah kepada Nagori melalui Rekening Umum Kas Daerah ke Rekening Umum Kas Nagori .

Pasal 8

Penyaluran Dana Nagori sebagaimana dimaksud Pasal 7 dilakukan secara bertahap pada Tahun Anggaran berjalan dengan ketentuan :

- a. Tahap I ( Kesatu) pada Bulan April 40% ( empat puluh per seratus )
- b. Tahap II ( Kedua ) pada Bulan Agustus 40% ( empat puluh per seratus )
- c. Tahap III ( Ketiga) pada Bulan Nopember 20% ( dua puluh per seratus )

**BAB IV**  
**PELAPORAN**

Pasal 9

Pangulu menyampaikan laporan realisasi penggunaan Dana Desa (APBN ) melalui Kecamatan kepada Bupati Simalungun cq. Kepala BPMPN Kabupaten Simalungun setiap semester.

Penyampaian laporan realisasi penggunaan Dana Desa (APBN) sebagaimana dimaksud pada pasal 9 dilakukan dengan ketentuan :

- a. Semseter I (satu ) paling lambat minggu keempat bulan Juli tahun anggaran berjalan ;
- b. Semseter II (dua ) paling lambat minggu keempat bulan Januari tahun anggaran berikutnya.

**BAB V**  
**PENUTUP**

Pasal 10

Hal-hal yang belum diatur dalam Peraturan Bupati ini, akan diatur selanjutnya dengan Keputusan Bupati.


Pasal 11

Peraturan Bupati ini mulai berlaku pada tanggal ditetapkan dan berlaku selama 1 (satu) Tahun Anggaran 2015.

Agar setiap orang dapat mengetahuinya, memerintahkan pengundangan Peraturan Bupati ini dengan penempatannya dalam Berita Daerah Kabupaten Simalungun.

Ditetapkan di Pamatang Raya  
Pada tanggal 26 Januari 2015

**BUPATI SIMALUNGUN,**

  
**J.R. SARAGIH**

Lampiran : Peraturan Bupati Simalungun  
 Nomor : Tahun 2015  
 Tanggal : Januari 2015  
 Tentang : Dana Desa (APBN) Kabupaten Simalungun Tahun Anggaran 2015.

**DANA DESA (APBN) KABUPATEN SIMALUNGUN  
 TAHUN ANGGARAN 2015**

NO	KECAMATAN	NAGORI	LUAS WILAYAH (km2)	JUMLAH			BDI	KVJK	DANA DESA (APBN) T.A 2015
				Penduduk	Penduduk Miskin	Keterja ngkauan			
1	2	3	4	5	6	7	8	9	4
1.	SIANTAR	1 SILAMPUYANG	10,40	3.873	132	2	0,00364912	0,00325203	79.934.747
		2 MARIHAT BARIS	10,50	3.673	61	1	0,00275827	0,00162602	39.967.373
		3 DOLOK MARLAWAN	3,17	3.095	154	1	0,00322017	0,00162602	39.967.373
		4 RAMBUNG MERAH	1,07	5.402	210	1	0,00473136	0,00162602	39.967.373
		5 SILAU MANIK	4,20	2.357	113	1	0,00249038	0,00162602	39.967.373
		6 SEJAHTERA	1,27	2.114	145	1	0,00261084	0,00162602	39.967.373
		7 SIANTAR ESTATE	1,59	3.921	44	1	0,00223483	0,00162602	39.967.373
		8 KARANG BANGUN	2,47	5.004	174	1	0,00422020	0,00162602	39.967.373
		9 NUSA HARAPAN	2,00	3.368	50	1	0,00208999	0,00162602	39.967.373
		10 SITALASARI	1,50	4.123	114	1	0,00311558	0,00162602	39.967.373
		11 LESTARI INDAH	2,00	3.854	40	1	0,00218081	0,00162602	39.967.373
		12 LARAS DUA	10,30	2.655	171	1	0,00357592	0,00162602	39.967.373
		13 DOLOK HATARAN	2,71	4.007	169	1	0,00375403	0,00162602	39.967.373
		14 PANTOAN MAJU	1,34	2.058	131	1	0,00243064	0,00162602	39.967.373
		15 PEMATANG SIMALUNGUN	2,10	9.917	171	1	0,00624114	0,00162602	39.967.373
		16 SILAU MALAHA	8,60	2.875	205	1	0,00397450	0,00162602	39.967.373
		17 PEMATANG SILAMPUYANG	11,13	1.857	91	1	0,00236542	0,00162602	39.967.373
2.	GUNUNG MALELA	1 DOLOG MALELA	7,04	2.107	88	1	0,00223749	0,00162602	39.967.373
		2 SENIO	5,48	2.374	55	1	0,00189712	0,00162602	39.967.373
		3 PAMATANG ASILOM	7,43	2.269	72	1	0,00214201	0,00162602	39.967.373
		4 SERAPUH	24,65	2.015	103	1	0,00322752	0,00162602	39.967.373
		5 MARGOMULYO	1,89	1.486	65	1	0,00146186	0,00162602	39.967.373
		6 SILULU	2,58	1.773	41	1	0,00134232	0,00162602	39.967.373
		7 SILAU MALELA	3,92	1.472	101	1	0,00196616	0,00162602	39.967.373
		8 BANDAR SIANTAR	5,32	2.360	51	1	0,00183771	0,00162602	39.967.373
		9 PEMATANG GAJING	5,48	1.719	83	1	0,00194067	0,00162602	39.967.373
		10 BANGUN DIERSAMINASI	16,55	2.905	47	1	0,00256878	0,00162602	39.967.373
		11 BUKIT MARAS	8,06	1.779	131	1	0,00264011	0,00162602	39.967.373
		12 BUKIT MARAS	13,62	1.619	93	2	0,00240908	0,00325203	79.934.747
		13 BUKIT MARAS	24,59	1.499	85	1	0,00280116	0,00162602	39.967.373
		14 PEMATANG SYAHKUDA	10,16	1.868	93	1	0,00234569	0,00162602	39.967.373
		15 MARIHAT BUKIT	9,98	1.955	97	1	0,00241934	0,00162602	39.967.373
		16 BUKIT BAYU	9,38	4.241	238	1	0,00496601	0,00162602	39.967.373
3.	GUNUNG MALIGAS	1 SILAU BAYU	7,10	2.161	132	1	0,00276599	0,00162602	39.967.373
		2 KARANG ANYAR	3,80	5.614	101	1	0,00370821	0,00162602	39.967.373
		3 KARANG REJO	3,20	4.550	132	1	0,00358423	0,00162602	39.967.373
		4 KARANG SARI	4,29	6.184	144	1	0,00446396	0,00162602	39.967.373
		5 TUMORANG	15,05	1.472	115	2	0,00266807	0,00325203	79.934.747
		6 RABUHIT	13,65	2.003	109	1	0,00275542	0,00162602	39.967.373
		7 HUTA DIPAR	5,40	1.407	83	2	0,00180511	0,00325203	79.934.747
		8 BANDAR MALELA	4,55	1.549	82	1	0,00181222	0,00162602	39.967.373
		9 GAJING JAYA	7,47	1.873	130	1	0,00263962	0,00162602	39.967.373
4.	PANEI	1 JANGGIR LETO	5,90	1.370	152	1	0,00260231	0,00162602	39.967.373

ASPAKAH INI TELAH  
 OLEH KABAG, HUKUM  
 SIMALUNGUN  
 NOMOR: 20-2/13/13/2015  
 TANGGAL: 23-1-2015

NO	KECAMATAN	NAGORI	LUAS WILAYAH (km2)	JUMLAH			BDi	KVJK	DANA DESA (APBN) T.A 2015		
				Penduduk	Penduduk Miskin	Keterja ngkauan					
1	2	3	4	5	6	7	8	9	4		
4.	PANEI	3 SIBORNA	10,15	848	71	1	0,00166338	0,00162602	39.967.373		
		4 SIPOLDAS	2,99	1.997	105	2	0,00218814	0,00325203	79.934.747		
		5 BANGUN RAKYAT	3,20	1.114	123	1	0,00203143	0,00162602	39.967.373		
		6 SIGODANG	5,88	1.171	149	1	0,00248308	0,00162602	39.967.373		
		7 SIGODANG BARAT	5,87	1.668	132	2	0,00249806	0,00325203	79.934.747		
		8 BAH BOLON TONGAH	4,45	1.871	127	2	0,00245745	0,00325203	79.934.747		
		9 MEKAR SARI RAYA	4,62	2.677	154	1	0,00311438	0,00162602	39.967.373		
		10 SIMANTIN PANEI DAME	7,40	1.601	165	2	0,00292137	0,00325203	79.934.747		
		11 SIMPANG RAYA DASMA*	1,76	729	49	2	0,00095325	0,00325203	79.934.747		
		12 BANGUN DASMARIAH*	2,86	543	56	2	0,00100831	0,00325203	79.934.747		
		13 BANGUN SITOLU BAH**	4,00	1.114	40	2	0,00112194	0,00325203	79.934.747		
		14 BAH LIRAN SIBORNA**	3,00	847	82	2	0,00144051	0,00325203	79.934.747		
		15 NAULI BARU**	4,00	848	66	2	0,00130679	0,00325203	79.934.747		
		16 RAWANG PARDOMUAN NAULI**	3,00	1.370	66	2	0,00147838	0,00325203	79.934.747		
		5.	PANOMBEIAN PANEI	1 PANOMBEIAN	5,75	1.788	148	1	0,00272569	0,00162602	39.967.373
				2 PEMATANG PANOMBEIAN	5,75	4.887	105	1	0,00354207	0,00162602	39.967.373
3 NAGORI BOSAR	3,75			868	339	1	0,00442263	0,00162602	39.967.373		
4 MARJANDI	4,97			2.646	132	1	0,00286694	0,00162602	39.967.373		
5 SIMPANG PANEI	12,45			1.938	89	1	0,00244102	0,00162602	39.967.373		
6 TALUN KONDOT	4,00			1.544	72	2	0,00166906	0,00325203	79.934.747		
7 SIMBOLON TENGGOH	21,35			1.930	195	2	0,00408225	0,00325203	79.934.747		
8 MARIANDI PISANG*	4,97			773	56	2	0,00120810	0,00325203	79.934.747		
9 PEMATANG PANEI	3,00			1.400	95	1	0,00182242	0,00162602	39.967.373		
10 BANUH RAYA*	4,00			671	92	2	0,00152920	0,00325203	79.934.747		
11 RUKUN MULYO**	3,75			868	210	2	0,00294855	0,00325203	79.934.747		
6.	JORLANG HATARAN	1 KASINDIR	12,70	1.777	73	1	0,00220242	0,00162602	39.967.373		
		2 SIBUNGA BUNGA	4,38	974	100	1	0,00176698	0,00162602	39.967.373		
		3 JORLANG HATARAN	5,68	861	128	2	0,00210255	0,00325203	79.934.747		
		4 BAH SAMPURAN	3,70	1.172	108	1	0,00190884	0,00162602	39.967.373		
		5 BAH BIRONG ULU	30,18	561	44	2	0,00220901	0,00325203	79.934.747		
		6 PINANG RATUS	3,63	1.026	139	1	0,00219806	0,00162602	39.967.373		
		7 DOLOK MARLAWAN	4,88	933	110	2	0,00188830	0,00325203	79.934.747		
		8 PANOMBEAN HUTAURUNG	14,04	1.297	137	2	0,00279644	0,00325203	79.934.747		
		9 DIPAR HATARAN *	8,53	776	121	2	0,00212546	0,00325203	79.934.747		
		10 BAH BIRONG RAYA	3,63	1.027	45	2	0,00112410	0,00325203	79.934.747		
		11 BAH BIRONG RAYA	4,88	933	37	2	0,00105388	0,00325203	79.934.747		
		12 BAH BIRONG RAYA	4,38	974	40	2	0,00108112	0,00325203	79.934.747		
		7.	RAYA KAHEAN	1 PANDOMUAN	7,55	968	83	2	0,00172454	0,00325203	79.934.747
2 PANDOMUAN	14,15			1.440	70	2	0,00209653	0,00325203	79.934.747		
3 AMBAROKAN PANEI RAYA	11,65			1.995	123	2	0,00281464	0,00325203	79.934.747		
4 BAH TONANG	22,05			1.692	202	2	0,00409589	0,00325203	79.934.747		
5 BAH BULIAN	24,90			1.340	58	2	0,00244063	0,00325203	79.934.747		
6 BANGUN RAYA	10,20			662	90	2	0,00180419	0,00325203	79.934.747		
7 DURIAN BANGGAL	26,00			1.889	161	3	0,00390285	0,00487805	119.902.12		
8 SORBA DOLOG*	16,10			725	53	2	0,00169549	0,00325203	79.934.747		
9 GUNUNG DATAS*	17,35			638	41	2	0,00158252	0,00325203	79.934.747		
10 PULIBUAH*	12,41			1.055	154	2	0,00280921	0,00325203	79.934.747		
11 BANU RAYA**	14,15			1.440	42	3	0,00177657	0,00487805	119.902.12		
12 MARUBUN SIBORAS**	10,20			662	41	3	0,00124427	0,00487805	119.902.12		
13 BANJARAN**	7,55			968	42	3	0,00125604	0,00487805	119.902.12		
8.	BOSAR MALIGAS	1 PARBUTARAN	13,80	2.784	190	1	0,00401788	0,00162602	39.967.373		
		2 MAYANG	31,55	2.218	52	1	0,00220242	0,00162602	39.967.373		

NASKAH INI TELAH DIBERESKANNYAI  
OLEH KABAG, HUKUM SETKAB  
SIMALINGUN  
MOMOR: 20-1-1115-2015  
TANGGAL: 23-1-2015



NO	KECAMATAN	NAGORI	LUAS WILAYAH (km2)	JUMLAH			BDI	KVKJ	DANA DESA (APBN) T.A 2015		
				Penduduk	Penduduk Miskin	Keterjangkauan					
1	2	3	4	5	6	7	8	9	4		
8.	BOSAR MALIGAS	4 SEI MANGKEI	19,56	3.171	105	1	0,00349036	0,00162602	39.967.373		
		5 GUNUNG BAYU	26,62	2.625	100	1	0,00354657	0,00162602	39.967.373		
		6 TALUN SARAGIH	21,42	1.891	104	1	0,00302935	0,00162602	39.967.373		
		7 DUSUN PENGKOLAN	36,38	3.814	178	1	0,00541485	0,00162602	39.967.373		
		8 SEI TOROP	18,17	1.167	162	2	0,00322835	0,00325203	79.934.747		
		9 MARIHAT TANJUNG	58,65	2.455	118	1	0,00524008	0,00162602	39.967.373		
		10 MARIHAT BUTAR	9,95	3.297	179	1	0,00392121	0,00162602	39.967.373		
		11 TELADAN	11,50	1.481	73	2	0,00201908	0,00325203	79.934.747		
		12 ADIL MAKMUR	13,75	2.393	131	1	0,00317626	0,00162602	39.967.373		
		13 TEMPEL JAYA	4,66	2.392	141	1	0,00284751	0,00162602	39.967.373		
		14 SIDOMULYO	5,40	1.199	49	1	0,00132882	0,00162602	39.967.373		
		15 MEKAR REJO*	8,58	995	69	1	0,00162611	0,00162602	39.967.373		
		16 NAGGAR BAYU*	11,16	1.422	92	2	0,00219474	0,00325203	79.934.747		
		9.	SIDAMANIK	1 BAH BUTONG I	4,90	1.799	79	1	0,00190048	0,00162602	39.967.373
				2 SIDAMANIK	5,90	1.239	59	1	0,00148431	0,00162602	39.967.373
				3 AMBARISAN	7,35	1.719	56	2	0,00172319	0,00325203	79.934.747
4 TIGA BOLON	9,38			3.248	298	1	0,00523259	0,00162602	39.967.373		
5 BAH BUTONG II	8,54			1.810	88	1	0,00218520	0,00162602	39.967.373		
6 BAHAL GAJAH	8,86			2.341	107	1	0,00264197	0,00162602	39.967.373		
7 MANIK HATARAN	2,65			946	143	1	0,00216210	0,00162602	39.967.373		
8 MEKAR SIDAMANIK	6,86			1.209	97	1	0,00195262	0,00162602	39.967.373		
9 MANIK MARAJA	3,45			2.576	155	1	0,00302622	0,00162602	39.967.373		
10 BAH BIAK	4,73			1.146	40	1	0,00117099	0,00162602	39.967.373		
11 BIRONG ULU MANRIAH	4,60			1.743	101	1	0,00211363	0,00162602	39.967.373		
12 KEBUN SAYUR BAH BUTONG	3,64			1.123	101	1	0,00180526	0,00162602	39.967.373		
13 MANIK RAMBUNG**	2,65			945	42	2	0,00100755	0,00325203	79.934.747		
14 BUKIT REJO**	2,65			946	55	2	0,00115652	0,00325203	79.934.747		
10.	PEMATANG SIDAMANIK	1 SAIT BUTTU SARIBU	8,17	4.751	231	1	0,00504232	0,00162602	39.967.373		
		2 PEMATANG SIDAMANIK	2,81	2.212	92	1	0,00212155	0,00162602	39.967.373		
		3 SARIMATTIN	2,51	1.655	124	1	0,00223756	0,00162602	39.967.373		
		4 BANDAR MANIK	18,35	1.431	88	2	0,00250292	0,00325203	79.934.747		
		5 JORLANG HULUAN	7,20	1.160	102	3	0,00200564	0,00487805	119.902.120		
		6 SIHAPORAS	12,24	727	104	2	0,00209117	0,00325203	79.934.747		
		7 PEMATANG TAMBUN RAYA	7,12	927	103	2	0,00191484	0,00325203	79.934.747		
		8 SIMANTIN	18,76	1.860	105	1	0,00289817	0,00162602	39.967.373		
		9 GORAK	6,85	528	53	3	0,00116197	0,00487805	119.902.120		
11.	TANAH JAWA	1 BAHAL BANGSI	6,81	3.391	90	1	0,00279098	0,00162602	39.967.373		
		2 TOTAP MAJAWA	9,68	2.805	80	1	0,00256917	0,00162602	39.967.373		
		3 BALIMBINGAN	8,80	5.803	351	1	0,00688817	0,00162602	39.967.373		
		4 BAHAL DLOK	9,91	2.764	91	1	0,00268876	0,00162602	39.967.373		
		5 BOSAR GALUGUR	14,57	3.074	142	1	0,00362926	0,00162602	39.967.373		
		6 BAH JAMBI II	12,64	1.801	109	1	0,00262100	0,00162602	39.967.373		
		7 BAH KISAT	6,59	1.704	86	1	0,00202267	0,00162602	39.967.373		
		8 PANAMBEAN MARJANDI	7,89	1.243	122	2	0,00230280	0,00325203	79.934.747		
		9 MUARA MULIA	9,83	2.009	211	1	0,00373751	0,00162602	39.967.373		
		10 PARDAMEAN ASIH	4,99	792	58	1	0,00123995	0,00162602	39.967.373		
		11 MEKAR MULIA	8,93	1.423	122	2	0,00242939	0,00325203	79.934.747		
		12 MALIGAS TONGAH	10,77	2.459	254	1	0,00446453	0,00162602	39.967.373		
		13 MARUBUN JAYA	13,55	6.231	370	1	0,00751717	0,00162602	39.967.373		
		14 PAGAR JAMBI	15,29	872	61	2	0,00180950	0,00325203	79.934.747		
		15 BALJU	8,61	1.134	102	2	0,00206332	0,00325203	79.934.747		
		16 BAYU BAGASAN									

BERSAMA SERTA  
 OLEH KABAG. HUKUM SETKAB.  
 SIMALUNGUR  
 NOMOR: 20-2/HJK-2015  
 23-1-2015

NO	KECAMATAN	NAGORI	LUAS WILAYAH (km2)	JUMLAH			BDI	KVKJ	DANA DESA (APBN) T.A 2015
				Penduduk	Penduduk Miskin	Keterjangkauan			
1	2	3	4	5	6	7	8	9	4
11.	TANAH JAWA	18 PARBALOGAN	8,25	2.549	82	1	0,00241437	0,00162602	39.967.373
		19 MARUBUN BAYU	4,12	755	22	1	0,00077060	0,00162602	39.967.373
12.	HATONDUHAN	1 BUTTU BAYU	42,01	3.005	170	1	0,00525617	0,00162602	39.967.373
		2 BOSAR NAULI	14,56	1.553	140	2	0,00296407	0,00325203	79.934.747
		3 TANGGA BATU	114,59	3.878	299	2	0,01063262	0,00325203	79.934.747
		4 BUNTU TURUNAN	44,87	4.057	271	1	0,00699348	0,00162602	39.967.373
		5 SARIBU ASIH	14,55	2.887	175	2	0,00392646	0,00325203	79.934.747
		6 JAWA TONGAH	7,90	1.451	105	1	0,00219680	0,00162602	39.967.373
		7 TONDUHAN	14,44	1.416	121	1	0,00268330	0,00162602	39.967.373
		8 PARHUNDALIAN JAWADIPAR	18,12	1.774	169	1	0,00356205	0,00162602	39.967.373
		9 JAWA TONGAH II	6,76	1.190	101	2	0,00198544	0,00325203	79.934.747
13.	DOLOK PANRIBUAN	1 NEGERI DOLOK	7,80	1.437	228	2	0,00359154	0,00325203	79.934.747
		2 DOLOK PARMONANGAN	40,38	2.809	167	2	0,00505981	0,00325203	79.934.747
		3 DOLOK TOMUAN	11,10	1.841	187	2	0,00345420	0,00325203	79.934.747
		4 MARIHAT DOLOK	9,51	1.109	152	2	0,00266794	0,00325203	79.934.747
		5 TIGA DOLOK	8,14	899	70	1	0,00157560	0,00162602	39.967.373
		6 UJUNG BONDAR	10,30	1.328	133	2	0,00258171	0,00325203	79.934.747
		7 MARIHAT RAJA	4,75	1.148	89	2	0,00173273	0,00325203	79.934.747
		8 BANDAR DOLOK	4,75	939	89	2	0,00164453	0,00325203	79.934.747
		9 GUNUNG MARIAH	6,92	1.087	128	2	0,00225830	0,00325203	79.934.747
		10 SIATASAN*	7,30	853	77	2	0,00159528	0,00325203	79.934.747
		11 MARIHAT MARSADA*	5,96	676	76	2	0,00144391	0,00325203	79.934.747
		12 PONDOK BULUH*	18,00	1.307	131	2	0,00292491	0,00325203	79.934.747
		13 MARIHAT PONDOK*	8,10	991	140	2	0,00241237	0,00325203	79.934.747
		14 LUMBAN GORAT*	3,15	743	99	2	0,00159819	0,00325203	79.934.747
		15 PALIANNAOPAT**	8,14	899	42	2	0,00125565	0,00325203	79.934.747
14.	PURBA	1 PURBA TONGAH	11,00	1.260	134	1	0,00259852	0,00162602	39.967.373
		2 PEMATANG PURBA	17,13	1.290	144	2	0,00302393	0,00325203	79.934.747
		3 URUNG PURBA	17,41	1.127	124	2	0,00274024	0,00325203	79.934.747
		4 PURBA SIPINGGAN	10,02	1.290	142	1	0,00265488	0,00162602	39.967.373
		5 HIINALANG	11,05	1.191	218	2	0,00353171	0,00325203	79.934.747
		6 PURBA DOLOK	3,00	1.243	141	2	0,00228181	0,00325203	79.934.747
		7 TANO TINGGIR	11,91	1.153	85	2	0,00203776	0,00325203	79.934.747
		8 SARIBUANDI	10,23	1.289	156	2	0,00282466	0,00325203	79.934.747
15.	HARANGGAOL HORISON	9 SUTARAJA*	18,31	920	98	2	0,00239960	0,00325203	79.934.747
		10 BANDAR SAUJUR**	17,61	1.128	55	3	0,00196193	0,00487805	119.902.120
		11 DOYGA SAMPANG**	10,53	1.291	55	3	0,00168574	0,00487805	119.902.120
		12 NAGORI TONGAH**	5,70	1.150	76	2	0,00163128	0,00325203	79.934.747
		13 URUNG PANEP**	7,10	1.140	108	2	0,00206089	0,00325203	79.934.747
16.	GIR.SIP.BOLON	1 NAGORI PURBA	6,25	371	56	3	0,00110079	0,00487805	119.902.120
		2 NAGORI SIHALPE	4,00	532	66	3	0,00117344	0,00487805	119.902.120
		3 NAGORI PURBA HORISON	9,75	578	53	3	0,00132428	0,00487805	119.902.120
		4 NAGORI PURBA PASIR	4,75	428	63	3	0,00113179	0,00487805	119.902.120
17.	DOLOK BATU NANGGAR	1 SIPANGAN BOLON	19,88	1.087	67	2	0,00219204	0,00325203	79.934.747
		2 SIBAGANDING	36,63	1.631	146	2	0,00414015	0,00325203	79.934.747
		3 SIPANGAN BOLON MEKAR**	19,88	1.088	56	2	0,00206677	0,00325203	79.934.747
17.	DOLOK BATU NANGGAR	1 SILENDUK	9,26	2.472	138	1	0,00307096	0,00162602	39.967.373
		2 BAH TOBU	13,34	2.919	320	1	0,00553796	0,00162602	39.967.373
		3 BANDAR SELAMAT	8,30	2.739	175	1	0,00355969	0,00162602	39.967.373
		4 DOLOK ILIR I	7,00	1.812	142	1	0,00272812	0,00162602	39.967.373
		5 DOLOK ILIR II	9,18	813	43	1	0,00128142	0,00162602	39.967.373
		6 BAHUNG KAHEAN	5,15	1.354	140	2	0,00242191	0,00325203	79.934.747

NASKAH INI TELAH DIKORIGASI  
 OLEH KABAG. HUKUM SETRAL  
 SIMALUNGUN  
 20-11-2015  
 23-1-2015

NO	KECAMATAN	NAGORI	LUAS WILAYAH (km2)	JUMLAH			BDI	KVJK	DANA DESA (APBN) T.A 2015
				Penduduk	Penduduk Miskin	Keterja ngkauan			
1	2	3	4	5	6	7	8	9	4
17.	DOLOK BATU NANGGAR	8 DOLOK MARANGIR I	14,60	4.580	36	1	0,00305497	0,00162602	39.967.373
		9 DOLOK MARANGIR II	11,75	564	10	1	0,00092439	0,00162602	39.967.373
		10 KAHEAN	6,44	1.722	115	1	0,00235434	0,00162602	39.967.373
		11 DOLOK TENERA	5,25	2.637	140	1	0,00296819	0,00162602	39.967.373
		12 DOLOK KATARAN	7,93	2.653	108	2	0,00273977	0,00325203	79.934.747
		13 PADANG MAINU	8,78	1.949	152	1	0,00298687	0,00162602	39.967.373
		14 BAHUNG HULUAN	19,00	1.196	66	1	0,00218401	0,00162602	39.967.373
18.	HUTA BAYU RAJA	1 MARIAH HOMBANG	6,88	1.597	60	1	0,00169429	0,00162602	39.967.373
		2 PULO BAYU	12,50	2.194	127	1	0,00298571	0,00162602	39.967.373
		3 SILAKKIDIR	7,25	2.506	72	1	0,00223326	0,00162602	39.967.373
		4 RAJA MALIGAS	11,80	2.013	115	1	0,00273812	0,00162602	39.967.373
		5 DOLOK SINUMBAH	5,93	2.719	75	1	0,00229315	0,00162602	39.967.373
		6 MALIGAS BAYU	7,41	2.413	111	1	0,00264746	0,00162602	39.967.373
		7 JAWA BARU	18,16	1.446	104	2	0,00268283	0,00325203	79.934.747
		8 MANCUK	7,51	2.231	94	2	0,00238127	0,00325203	79.934.747
		9 MARIHAT MAYANG	12,40	1.916	87	1	0,00240645	0,00162602	39.967.373
		10 BOSAR BAYU	3,25	737	36	1	0,00088062	0,00162602	39.967.373
		11 RAJA MALIGAS I	9,25	1.539	94	1	0,00217397	0,00162602	39.967.373
		12 BAHAL BATU	13,00	2.064	79	1	0,00240670	0,00162602	39.967.373
		13 POKAN BARU**	6,88	1.597	103	2	0,00218565	0,00325203	79.934.747
		14 MANRAYAP BAYU**	3,25	736	30	2	0,00081164	0,00325203	79.934.747
		15 TALANG BAYU**	3,25	737	40	2	0,00092633	0,00325203	79.934.747
19.	JAWA MARAJA BAH JAMBI	1 JAWA MARAJA	6,75	1.978	85	1	0,00213465	0,00162602	39.967.373
		2 MOHO	4,25	2.479	89	2	0,00227005	0,00325203	79.934.747
		3 BAHALAT BAYU	17,84	1.853	52	2	0,00224479	0,00325203	79.934.747
		4 MEKAR BAHALAT	8,83	1.643	76	2	0,00199172	0,00325203	79.934.747
		5 TANJUNG MARAJA	6,25	1.779	95	2	0,00214060	0,00325203	79.934.747
		6 MARIAH JAMBI	16,25	2.456	73	1	0,00266180	0,00162602	39.967.373
		7 BAH JOGA	7,45	3.608	199	1	0,00415926	0,00162602	39.967.373
		8 BAH JAMBI I	6,10	4.913	96	1	0,00346724	0,00162602	39.967.373
20.	DOLOK PARDAMEAN	1 PERGARAS	10,16	1.315	37	1	0,00147241	0,00162602	39.967.373
		2 NASKAH INI TELAH DI OLEH KABAG, HUKUM SIMALUNGIN 3	8,20	2.472	105	1	0,00264226	0,00162602	39.967.373
		3 SIBUNTUON	2,82	825	78	1	0,00137676	0,00162602	39.967.373
		4 DOLOK SARIBU	5,45	790	29	2	0,00092988	0,00325203	79.934.747
		5 SINAMAN LABAH	5,19	486	70	2	0,00125744	0,00325203	79.934.747
		6 BANGUN PANEI	15,49	1.707	116	2	0,00280009	0,00325203	79.934.747
		7 BUTTU BAYU PANEI RAJA	7,03	1.335	123	2	0,00231117	0,00325203	79.934.747
		8 TOGU DOMU NAULI*	8,68	668	44	2	0,00120731	0,00325203	79.934.747
		9 PARJALANGAN*	6,27	582	53	3	0,00115652	0,00487805	119.902.120
		10 SILABAH JAYA*	3,36	809	42	1	0,00098468	0,00162602	39.967.373
		11 SIRUBE-RUBE GUNUNG PURBA*	7,16	1.340	74	2	0,00175969	0,00325203	79.934.747
		12 PARTUAKAN**	3,36	809	46	3	0,00103039	0,00487805	119.902.120
		13 PEMATANG SINAMAN**	5,19	487	23	3	0,00072079	0,00487805	119.902.120
		14 TANJUNG SARIBU**	5,45	791	45	3	0,00111313	0,00487805	119.902.120
		15 SIHEMUM BARU**	2,82	825	45	3	0,00099966	0,00487805	119.902.120
		16 NAGORI BAYU**	2,82	825	40	3	0,00094253	0,00487805	119.902.120
21.	PEMATANG BANDAR	1 PURWOSARI	3,51	1.337	66	1	0,00148904	0,00162602	39.967.373
		2 TALUN MADEAR	3,27	1.550	101	1	0,00196743	0,00162602	39.967.373
		3 MARIAH BANDAR	8,71	1.800	148	2	0,00287488	0,00325203	79.934.747
		4 KANDANGAN	3,54	2.333	127	1	0,00260810	0,00162602	39.967.373
		5 PARDOMUAN NAULI	6,15	2.107	96	1	0,00228557	0,00162602	39.967.373
		6 PURBA GANDA	8,50	2.060	100	1	0,00228557	0,00162602	39.967.373

NO	KECAMATAN	NAGORI	LUAS WILAYAH (km2)	JUMLAH			BDI	KVKI	DANA DESA (APBN) T.A 2015
				Penduduk	Penduduk Miskin	Keterja ngkaun			
1	2	3	4	5	6	7	8	9	4
21.	PEMATANG BANDAR	8 BANDAR MANIS	9,88	1.542	192	1	0,00332576	0,00162602	39.967.373
		9 WONOREJO	3,96	3.031	81	1	0,00239745	0,00162602	39.967.373
		10 TALUN REJO*	5,58	1.979	172	1	0,00307226	0,00162602	39.967.373
		11 PURWODADI**	3,51	1.337	43	2	0,00122622	0,00325203	79.934.747
22.	BANDAR HULUAN	1 NAGA JAYA I	3,17	4.758	178	1	0,00419619	0,00162602	39.967.373
		2 BAH GUNUNG	3,89	2.300	112	1	0,00243981	0,00162602	39.967.373
		3 BANDAR TONGAH	9,80	4.609	118	1	0,00377051	0,00162602	39.967.373
		4 DOLOK PARMONANGAN	12,83	2.010	95	1	0,00255847	0,00162602	39.967.373
		5 LARAS	13,50	978	16	1	0,00125286	0,00162602	39.967.373
		6 NAGA JAYA II	6,62	2.454	163	1	0,00322050	0,00162602	39.967.373
		7 TANJUNG HATARAN	23,70	3.742	170	1	0,00467565	0,00162602	39.967.373
		8 BANDAR BETSY I	19,61	1.781	45	1	0,00222060	0,00162602	39.967.373
		9 BANDAR BETSY II	24,68	2.079	120	1	0,00345024	0,00162602	39.967.373
		10 NAGA SOPPA*	4,06	1.243	82	1	0,00165923	0,00162602	39.967.373
23.	BANDAR	1 PEMATANG KERASAAN	5,70	3.612	258	1	0,00474993	0,00162602	39.967.373
		2 MARIHAT BANDAR	3,57	5.135	233	1	0,00500324	0,00162602	39.967.373
		3 NAGORI BANDAR	11,70	3.421	203	1	0,00433299	0,00162602	39.967.373
		4 BANDAR RAKYAT	10,60	2.290	124	1	0,00289943	0,00162602	39.967.373
		5 BANDAR PULO	11,75	2.307	218	1	0,00403673	0,00162602	39.967.373
		6 BAH LIAS	28,29	2.770	64	1	0,00327770	0,00162602	39.967.373
		7 PERDAGANGAN II	4,86	4.964	190	1	0,00450253	0,00162602	39.967.373
		8 PERLANAAN	4,17	5.454	211	1	0,00491567	0,00162602	39.967.373
		9 SUGARANG BAYU	6,00	2.797	235	1	0,00415780	0,00162602	39.967.373
		10 PEMATANG KERASAAN REJO	4,49	4.309	240	1	0,00477946	0,00162602	39.967.373
		11 TIMBAAN	1,39	1.279	117	1	0,00194437	0,00162602	39.967.373
		12 BANDAR JAWA	5,28	4.049	203	1	0,00428541	0,00162602	39.967.373
24.	BANDAR MASILAM	1 BANDAR MASILAM	4,29	4.324	94	1	0,00310771	0,00162602	39.967.373
		2 BANDAR MASILAM II	1,39	1.279	100	1	0,00175011	0,00162602	39.967.373
		3 BANDAR MASILAM	3,50	2.701	166	1	0,00320710	0,00162602	39.967.373
		4 BANDAR MASILAM	12,50	1.912	187	1	0,00355233	0,00162602	39.967.373
		5 BANDAR MASILAM	8,24	2.231	132	1	0,00285104	0,00162602	39.967.373
		6 PANOMBEIAN BARU	2,10	1.691	197	1	0,00306696	0,00162602	39.967.373
		7 GUNUNG SERAWAN	4,19	1.210	122	1	0,00210847	0,00162602	39.967.373
		8 BANDAR MASILAM II	3,85	2.310	222	1	0,00369905	0,00162602	39.967.373
		9 PARTIMBALAN	14,00	3.488	195	1	0,00438184	0,00162602	39.967.373
		10 BANDAR TINGGI	18,57	4.236	186	1	0,00481716	0,00162602	39.967.373
		11 BANDAR REJO.	13,73	3.519	229	1	0,00477029	0,00162602	39.967.373
		12 BANDAR GUNUNG**	4,19	1.211	141	2	0,00232601	0,00325203	79.934.747
25.	SILIMAKUTA	1 PURBA SINOMBAH	14,50	802	95	2	0,00213002	0,00325203	79.934.747
		2 PURBA TUA	11,22	745	75	2	0,00171772	0,00325203	79.934.747
		3 PURBA TUA BARU	4,00	946	45	2	0,00110818	0,00325203	79.934.747
		4 SIBANGUN MARIAH	20,70	2.254	137	2	0,00352456	0,00325203	79.934.747
		5 SINAR BARU	10,28	873	95	2	0,00195450	0,00325203	79.934.747
		6 PURBATUA ETEK**	7,20	946	61	2	0,00144682	0,00325203	79.934.747
26.	DOLOK SILAU	1 CINGKES	9,50	1.169	74	3	0,00180147	0,00487805	119.902.120
		2 PANRIBUAN	38,00	1.989	72	3	0,00351233	0,00487805	119.902.120
		3 SARAN PADANG	27,00	2.241	82	3	0,00319734	0,00487805	119.902.120
		4 MARIAH DOLOK	27,50	685	34	3	0,00201658	0,00487805	119.902.120
		5 MARUBUN LOKKUNG	28,50	1.069	67	3	0,00260440	0,00487805	119.902.120
		6 DOLOK MARIAH	66,00	408	43	3	0,00387712	0,00487805	119.902.120
		7 BAWANG	10,50	920	94	3	0,00197362	0,00487805	119.902.120
		8 HUTASAING							

DAFTAR INI TELAH DISAHKAN  
OLEH KABAG, HUKUM SETKAB  
SIMALINGIN

NO: 202/HK-2015  
TANGGA

23-1-2015

NO	KECAMATAN	NAGORI	LUAS WILAYAH (km2)	JUMLAH			BDI	KVJ	DANA DESA (APBN) T.A 2015
				Penduduk	Penduduk Miskin	Keterjangkauan			
1	2	3	4	5	6	7	8	9	4
26.	DOLOK SILAU	10 PERASMIAN *	11,00	1.121	69	3	0,00179711	0,00487805	119.902.12
		11 TANJUNG PURBA**	9,50	1.168	30	3	0,00129826	0,00487805	119.902.12
		12 SILAU MARAWAN**	9,17	622	40	3	0,00116586	0,00487805	119.902.12
		13 BOSI SINUMBAH**	9,17	623	21	3	0,00094917	0,00487805	119.902.12
		14 UJUNG BAWANG**	10,50	921	16	3	0,00108274	0,00487805	119.902.12
27.	SILAU KAHEAN	1 SIMANABUN	10,76	1.506	105	2	0,00235926	0,00325203	79.934.74
		2 PARDOMUAN TONGAH	10,78	749	75	2	0,00169798	0,00325203	79.934.74
		3 NEGERI DOLOK	18,30	1.786	181	1	0,00371300	0,00162602	39.967.37
		4 BANDAR MARUHUR	9,70	1.288	109	2	0,00226137	0,00325203	79.934.74
		5 SILAU DUNIA	24,92	1.374	58	2	0,00245595	0,00325203	79.934.74
		6 DOLOK MARAWA	19,78	988	174	2	0,00336833	0,00325203	79.934.74
		7 MARIAH BUTTU	8,67	892	72	2	0,00162131	0,00325203	79.934.74
		8 DOLOK SARIBU BANGUN	17,31	618	105	2	0,00230346	0,00325203	79.934.74
		9 BANDAR NAGORI	14,55	767	49	2	0,00159204	0,00325203	79.934.74
		10 SILAU PARIBUAN	16,91	1.964	123	2	0,00305767	0,00325203	79.934.74
		11 BUTTU BAYU	10,98	452	59	2	0,00139956	0,00325203	79.934.74
		12 NAGORI TANI	13,50	1.536	203	2	0,00362518	0,00325203	79.934.74
		13 PARDOMUAN BANDAR*	7,19	765	57	2	0,00132425	0,00325203	79.934.74
		14 DAMAKITANG	9,37	1.022	137	2	0,00245301	0,00325203	79.934.74
		15 BAH SARIMAH	20,75	859	79	2	0,00227556	0,00325203	79.934.74
		16 SINASIH	7,03	633	61	2	0,00130646	0,00325203	79.934.74
28.	TAPIAN DOLOK	1 BATU SILANGIT	10,70	1.764	122	1	0,00265948	0,00162602	39.967.37
		2 DOLOK MARAJA	16,66	3.053	228	1	0,00470488	0,00162602	39.967.37
		3 DOLOK ULU	13,00	1.578	29	1	0,00163026	0,00162602	39.967.37
		4 NAGUR USANG	34,15	2.456	74	1	0,00354479	0,00162602	39.967.37
		5 DOLOK KAHEAN	4,09	2.775	44	1	0,00187296	0,00162602	39.967.37
		6 NAGA DOLOK	9,27	2.928	275	1	0,00482938	0,00162602	39.967.37
		7 PURBASARI	2,98	4.033	145	1	0,00350390	0,00162602	39.967.37
		8 PEMATANG DOLOK KAHEAN	7,26	2.721	193	2	0,00370714	0,00325203	79.934.74
		9 NEGERI BAYU MUSLIMIN*	3,80	2.038	128	2	0,00250770	0,00325203	79.934.74
29.	RAYA	10 DOLOK SIMBOLON**	8,87	3.053	74	2	0,00256582	0,00325203	79.934.74
		11 DOLOK HULUAN	15,20	1.714	137	2	0,00302889	0,00325203	79.934.74
		12 RAYA BAYU	13,00	981	165	2	0,00293241	0,00325203	79.934.74
		13 RAYA USANG	17,80	1.526	175	1	0,00351038	0,00162602	39.967.37
		14 BAH PAL RAYA	12,00	1.267	158	2	0,00292442	0,00325203	79.934.74
		15 RAYA HULUAN	10,20	1.662	129	2	0,00267208	0,00325203	79.934.74
		16 BAH BOLON	9,80	843	81	2	0,00175849	0,00325203	79.934.74
		17 SIPORKAS	17,60	1.735	134	2	0,00312033	0,00325203	79.934.74
		18 SIHUBU RAYA*	17,20	503	62	2	0,00175822	0,00325203	79.934.74
		19 RAYA BOSI*	13,20	624	52	2	0,00150024	0,00325203	79.934.74
		20 SILOU HULUAN*	14,80	507	45	3	0,00144879	0,00487805	119.902.12
		21 SILOU BUTTU*	18,10	573	50	2	0,00169445	0,00325203	79.934.74
		22 BONGGURAN KARIAHAN*	14,40	1.129	87	2	0,00217172	0,00325203	79.934.74
		23 SIMBOU BARU*	22,00	643	79	2	0,00224527	0,00325203	79.934.74
		24 BINTANG MARIAH*	13,00	981	53	2	0,00165258	0,00325203	79.934.74
		25 DAME RAYA**	12,00	1.267	20	3	0,00134749	0,00487805	119.902.12
		26 LIMAG RAYA**	8,30	1.479	70	3	0,00182815	0,00487805	119.902.12
27 LOKKUNG RAYA**	6,10	955	87	3	0,00169416	0,00487805	119.902.12		
30.	UJUNG PADANG	1 HUTAPARIK	9,78	1.934	124	1	0,00270927	0,00162602	39.967.37
		2 DUSUN ULU	11,63	1.784	199	1	0,00359308	0,00162602	39.967.37
		3 TINJOWAN	8,16	2.602	115	1	0,00280944	0,00162602	39.967.37

NASKAH INI TELAH DIKSAJINASI  
OLEH KABAG, HUKUM SETRAB,  
SIMALUNGUN

NOMOR: 20-2/HK-3

23-1-2015

NO	KECAMATAN	NAGORI	LUAS WILAYAH (km2)	JUMLAH			BDI	KVJ	DANA DESA (APBN) T.A 2015		
				Penduduk	Penduduk Miskin	Keterjangkauan					
1	2	3	4	5	6	7	8	9	4		
30.	UJUNG PADANG	6 SORDANG BOLON	8,00	1.046	167	2	0,00273924	0,00325203	79.934.747		
		7 TELUK LAPIAN	5,48	1.653	180	1	0,00302099	0,00162602	39.967.373		
		8 TANJUNG RAPUAN	7,16	2.189	253	1	0,00416339	0,00162602	39.967.373		
		9 PAGAR BOSI	10,50	2.366	238	2	0,00422931	0,00325203	79.934.747		
		10 BANGUN SORDANG	30,02	1.911	236	2	0,00496489	0,00325203	79.934.747		
		11 AEK GER GER SIDODADI	34,17	2.671	239	2	0,00552195	0,00325203	79.934.747		
		12 PULO PITU MARIHAT	17,67	1.772	170	1	0,00355072	0,00162602	39.967.373		
		13 SIRINGAN RINGAN	11,30	1.530	163	2	0,00305845	0,00325203	79.934.747		
		14 SEI MERBAU*	9,07	2.112	194	1	0,00354971	0,00162602	39.967.373		
		15 KAMPUNG LALANG*	3,73	2.127	99	1	0,00221046	0,00162602	39.967.373		
		16 RIAH POSO*	10,85	1.786	192	1	0,00347595	0,00162602	39.967.373		
		17 SORDANG BARU**	6,17	1.046	117	3	0,00207878	0,00487805	119.902.120		
		18 BANJAR HULU**	11,63	1.785	65	3	0,00206228	0,00487805	119.902.120		
		19 RAWA MASIN**	5,48	1.653	66	3	0,00171831	0,00487805	119.902.120		
		31.	PAMATANG SILIMAHUTA	1 SILIMAKUTA BARAT	3,20	1.408	96	2	0,00184696	0,00325203	79.934.747
				2 MARDINGDING	3,15	1.073	174	1	0,00259447	0,00162602	39.967.373
				3 UJUNG SARIBU	12,60	580	116	2	0,00218379	0,00325203	79.934.747
				4 UJUNG MARIAH	9,96	387	108	2	0,00188239	0,00325203	79.934.747
				5 NAGA SARIBU	5,11	677	78	2	0,00142580	0,00325203	79.934.747
6 SARIBU JANDI	11,26			1.550	72	2	0,00202509	0,00325203	79.934.747		
7 SIBORAS	14,50			2.131	171	1	0,00355929	0,00162602	39.967.373		
8 SINAR NAGA MARIAH	3,15			961	78	2	0,00145021	0,00325203	79.934.747		
9 BANDAR SARIBU**	2,15			1.073	58	2	0,00122025	0,00325203	79.934.747		
10 NAGA BOSAR**	3,12			677	30	2	0,00078041	0,00325203	79.934.747		
JUMLAH NAGORI		386	TOTAL KESELURUHAN	4.107,56	710.917	43.756	615	1,00	1,00	24.579.934.652	

\* Sumber Data : Badan Pusat Statistik Kabupaten Simalungun.

BUPATI SIMALUNGUN,

J.R. SARAGIH

