



**BUPATI TOJO UNA-UNA
PROVINSI SULAWESI TENGAH**

**PERATURAN BUPATI TOJO UNA-UNA
NOMOR 6 TAHUN 2017**

TENTANG

**PENETAPAN DAN PENEGASAN BATAS DESA
DI WILAYAH KECAMATAN UNA-UNA
KABUPATEN TOJO UNA-UNA**

DENGAN RAHMAT TUHAN YANG MAHA ESA

BUPATI TOJO UNA-UNA,

- Menimbang : a. bahwa berdasarkan Berita Acara Rapat tentang Penetapan dan Penegasan Tapal Batas Desa Dalam Wilayah Kecamatan Una-Una tanggal 28 Mei 2014 dan Berita Acara Rapat tentang Penetapan dan Penegasan Tapal Batas Desa Dalam Wilayah Kecamatan Una-Una tanggal 15 dan 16 November 2016.
1. bahwa untuk melaksanakan ketentuan Pasal 9 ayat (3) Peraturan Menteri Dalam Negeri Nomor 45 Tahun 2016 tentang Pedoman Penetapan dan Penegasan Batas Desa perlu menetapkan Peraturan Bupati tentang Penetapan dan Penegasan Batas Desa di Wilayah Kecamatan Una-Una Kabupaten Tojo Una-Una;
2. bahwa berdasarkan pertimbangan sebagaimana dimaksud dalam huruf a dan huruf b, perlu menetapkan Peraturan Bupati tentang Penetapan dan Penegasan Batas Desa di Wilayah Kecamatan Una-Una Kabupaten Tojo Una-Una;
- Mengingat : 1. Undang-Undang Nomor 32 Tahun 2003 tentang Pembentukan Kabupaten Tojo Una-Una di Provinsi Sulawesi Tengah (Lembaran Negara Republik Indonesia Tahun 2003 Nomor 147, Tambahan Lembaran Negara Republik Indonesia Nomor 4342);
2. Undang-Undang Nomor 6 Tahun 2014 tentang Desa (Lembaran Negara Republik Indonesia Tahun 2014 Nomor 7, Tambahan Lembaran Negara Republik Indonesia Nomor 5495);
3. Undang-Undang Nomor 23 Tahun 2014 tentang Pemerintahan Daerah (Lembaran Negara Republik Indonesia Tahun 2014 Nomor 244, Tambahan Lembaran Negara Republik Indonesia Nomor 5587) sebagaimana telah diubah terakhir dengan Undang-Undang Nomor 9 Tahun 2015 tentang Perubahan Kedua Atas Undang-

Undang Nomor 23 Tahun 2014 tentang Pemerintahan Daerah (Lembaran Negara Republik Indonesia Tahun 2015 Nomor 58, Tambahan Lembaran Negara Republik Indonesia Nomor 5679);

4. Peraturan Pemerintah Nomor 43 Tahun 2014 tentang Peraturan Pelaksanaan Undang-Undang Nomor 6 Tahun 2014 tentang Desa (Lembaran Negara Republik Indonesia Tahun 2014 Nomor 123, Tambahan Lembaran Negara Republik Indonesia Nomor 5539) sebagaimana telah diubah dengan Peraturan Pemerintah Nomor 47 Tahun 2015 tentang Perubahan atas Peraturan Pemerintah Nomor 43 Tahun 2014 tentang Peraturan Pelaksanaan Undang-Undang Nomor 6 Tahun 2014 tentang Desa (Lembaran Negara Republik Indonesia Tahun 2015 Nomor 157, Tambahan Lembaran Negara Republik Indonesia Nomor 5717);
5. Peraturan Menteri Dalam Negeri Nomor 45 Tahun 2016 tentang Pedoman Penetapan dan Penegasan Batas Desa (Berita Negara Republik Indonesia Tahun 2016 Nomor 1038);

MEMUTUSKAN :

Menetapkan : PERATURAN BUPATI TENTANG PENETAPAN DAN PENEGASAN BATAS DESA DI WILAYAH KECAMATAN UNA-UNA KABUPATEN TOJO UNA-UNA.

Pasal 1

Dengan Peraturan Bupati ini menetapkan Batas Desa dalam Wilayah Kecamatan Una-Una di Kabupaten Tojo Una-Una

Pasal 2

Penetapan dan Penetapan Batas Desa dalam Wilayah Kecamatan Una-Una sebagaimana dimaksud dalam pasal 1 sebagai berikut:

- a. Batas antara Desa Wakai dengan Desa Tanjung Pude adalah :
 1. PBU I terletak pada posisi garis pantai dengan titik koordinat : $X = 373121 - Y = 9954489$;
 2. PBU II terletak di Pintu Gerbang Nipa dan Lokasi Nipa Masuk dalam Wilayah Desa Tanjung Pude dengan titik Koordinat $X = 373060 - Y = 9954328$;
 3. PBU III terletak pada posisi Jalan Raya dengan titik Koordinat $X = 373150 - Y = 9953836$; dan
 4. PBU IV terletak pada Titik Simpul Antara desa Wakai, Desa Tanjung Pude, Desa Lembanya dan Desa Tanimpo dengan titik koordinat : $X = 373096 - Y = 9953709$.

- b. Batas antara Desa Wakai dengan Desa Tanimpo adalah :
1. PBU I terletak pada Titik Simpul Antara Desa Wakai, Desa Tanimpo, Desa Lembanya dan Desa Tanjung Pude dengan titik koordinat : $X = 373096$ - $Y = 9953709$;
 2. PBU II terletak pada posisi Jalan Raya dengan titik Koordinat $X = 375171$ - $Y = 9950691$; dan
 3. PBU III terletak pada Titik Simpul Antara Desa Wakai, Desa Tanimpo dan Desa Bambu dengan titik koordinat : $X = 375850$ - $Y = 9947850$.
- c. Batas antara Desa Wakai dengan Desa Bambu adalah :
1. PBU I terletak pada Titik Simpul Antara Desa Wakai, Desa Bambu dan Desa Tanimpo dengan titik koordinat : $X = 375850$ - $Y = 9947850$;
 2. PBU II terletak pada titik koordinat : $X = 376755$ - $Y = 9947880$;
 3. PBU III terletak pada titik koordinat : $X = 377140$ - $Y = 9946609$; dan
 4. PBU IV terletak pada posisi garis pantai di Muara Sungai Tuntuwai dengan Titik Koordinat : $X = 379356$ - $Y = 9946471$
- d. Batas antara Desa Tanjung Pude dengan Desa Wakai adalah :
1. PBU I terletak pada posisi garis pantai dengan titik koordinat : $X = 373121$ - $Y = 9954489$;
 2. PBU II terletak di Pintu Gerbang Nipa dan Lokasi Nipa Masuk dalam Wilayah Desa Tanjung Pude dengan titik Koordinat $X = 373060$ $Y = 9954328$;
 3. PBU III pada posisi Jalan Raya dengan titik Koordinat $X = 373150$ - $Y = 9953836$; dan
 4. PBU IV terletak pada Titik Simpul Antara Desa Tanjung Pude, Desa Wakai, Desa Tanimpo dan Desa Lembanya dengan titik koordinat : $X = 373096$ - $Y = 9953709$;
- e. Batas antara Desa Tanjung Pude dengan Desa Lembanya adalah:
1. PBU I terletak pada Titik Simpul Antara Desa Tanjung Pude, Desa Lembanya, Desa Tanimpo dan Desa Wakai dengan titik koordinat : $X = 373096$ - $Y = 9953709$;
 2. PBU II terletak di pada posisi jalan raya dengan Titik Koordinat : $X = 372929$ - $Y = 9953809$;
 3. PBU III terletak di pada posisi jalan raya dengan Titik Koordinat : $X = 372801$ - $Y = 9953679$;
 4. PBU IV terletak di pada posisi jalan raya dengan Titik Koordinat : $X = 372753$ - $Y = 9953656$;

5. PBU V terletak pada Titik Simpul Antara Desa Tanjung Pude, Desa Lembanya, dan Desa Una-Una dengan titik koordinat : $X = 372743 - Y = 9953652$.
- f. Batas antara Desa Tanjung Pude dengan Desa Una-Una adalah:
 1. PBU I terletak pada Titik Simpul Antara Desa Tanjung Pude, Desa Una-Una, dan Desa Lembanya dengan titik koordinat : $X = 372743 - Y = 9953652$;
 2. PBU II terletak di pada posisi jalan raya di tugu dengan Titik Koordinat : $X = 372744 - Y = 9953672$;
 3. PBU III terletak di pada posisi jalan raya di Jembatan SMP 1 Una-Una dengan Titik Koordinat : $X = 372685 - Y = 9953689$; dan
 4. PBU IV terletak pada posisi garis pantai dengan Titik Koordinat : $X = 372477 - Y = 9954556$.
- g. Batas antara Desa Una-Una dengan Desa Tanjung Pude adalah:
 1. PBU I terletak pada Titik Simpul Antara Desa Una-Una, Desa Tanjung Pude, dan Desa Lembanya dengan titik koordinat : $X = 372743 - Y = 9953652$;
 2. PBU II terletak di pada posisi jalan raya di tugu dengan Titik Koordinat : $X = 372744 - Y = 9953672$;
 3. PBU III terletak di pada posisi jalan raya di Jembatan SMP 1 Una-Una dengan Titik Koordinat : $X = 372685 - Y = 9953689$; dan
 4. PBU IV terletak pada posisi garis pantai dengan Titik Koordinat : $X = 372477 - Y = 9954556$.
- h. Batas antara Desa Una-Una dengan Desa Lembanya adalah:
 1. PBU I terletak pada Titik Simpul Antara Desa Una-Una, Desa Lembanya, dan Desa Tanjung Pude dengan titik koordinat : $X = 372743 - Y = 9953652$;
 2. PBU II terletak pada posisi Sungai dengan Titik Koordinat : $X = 372717 - Y = 9953645$;
 3. PBU III terletak pada Titik Simpul Antara Desa Una-Una, Desa Lembanya, dan Desa Tanimpo dengan titik koordinat : $X = 372735 - Y = 9953597$.
- i. Batas antara Desa Una-Una dengan Desa Tanimpo adalah:
 1. PBU I terletak pada Titik Simpul Antara Desa Una-Una, Desa Lembanya, dan Desa Tanimpo dengan titik koordinat : $X = 372735 - Y = 9953597$;
 2. PBU II terletak pada Titik Simpul Antara Desa Una-Una, Desa Tanimpo, dan Desa Kavetan dengan titik koordinat : $X = 371824 - Y = 9953595$.
- j. Batas antara Desa Una-Una dengan Desa Kavetan adalah:

1. PBU I terletak pada Titik Simpul Antara Desa Una-Una, Desa Kavetan, dan Desa Tanimpo dengan titik koordinat : $X = 371824 - Y = 9953595$;
 2. PBU II terletak di pada posisi jalan raya di Jembatan Bongko dengan Titik Koordinat : $X = 371789 - Y = 9953689$; dan
 3. PBU III terletak pada posisi garis pantai dengan Titik Koordinat : $X = 371902 - Y = 9954614$;
- k. Batas antara Desa Lembanya dengan Desa Tanjung Pude adalah:
1. PBU I terletak pada Titik Simpul Antara Desa Lembanya, Desa Tanjung Pude, Desa Tanimpo dan Desa Wakai dengan titik koordinat : $X = 373096 - Y = 9953709$;
 2. PBU II terletak di pada posisi jalan raya dengan Titik Koordinat : $X = 372929 - Y = 9953809$;
 3. PBU III terletak di pada posisi jalan raya dengan Titik Koordinat : $X = 372801 - Y = 9953679$;
 4. PBU IV terletak di pada posisi jalan raya dengan Titik Koordinat : $X = 372753 - Y = 9953656$;
 5. PBU V terletak pada Titik Simpul Antara Desa Lembanya, Desa Tanjung Pude, dan Desa Una-Una dengan titik koordinat : $X = 372743 - Y = 9953652$.
- l. Batas antara Desa Lembanya dengan Desa Una-Una adalah:
1. PBU I terletak pada Titik Simpul Antara Desa Lembanya, Desa Una-Una, dan Desa Tanjung Pude dengan titik koordinat : $X = 372743 - Y = 9953652$;
 2. PBU II terletak pada posisi Sungai dengan Titik Koordinat : $X = 372717 - Y = 9953645$;
 3. PBU III terletak pada Titik Simpul Antara Desa Lembanya, Desa Una-Una, dan Desa Tanimpo dengan titik koordinat : $X = 372735 - Y = 9953597$.
- m. Batas antara Desa Lembanya dengan Desa tanimpo adalah :
1. PBU I terletak pada Titik Simpul Antara Desa Lembanya, Desa Tanimpo dan Desa Una-Una dengan Titik Koordinat : $X = 372735 - Y = 9953597$;
 2. PBU II terletak pada Titik Koordinat : $X = 372958 - Y = 9953064$;
 3. PBU III terletak pada posisi di dekat Persimpangan Jalan Raya antara Lembanya – Tanimpo dengan Titik Koordinat : $X = 372973 - Y = 9953109$;
 4. PBU IV terletak di pada posisi jalan raya dengan Titik Koordinat : $X = 373089 - Y = 9953482$;
 5. PBU V terletak pada Titik Simpul posisi Jalan Raya Antara Desa Lembanya, Desa Tanimpo, Desa Tanjung Pude dan Desa Wakai dengan Titik Koordinat : $X = 373096 - Y = 9953709$.

- n. Batas antara Desa Kavetan dengan Desa Una-Una adalah:
1. PBU I terletak pada Titik Simpul Antara Desa Kavetan, Desa Una-Una, dan Desa Tanimpo dengan titik koordinat : $X = 371824 - Y = 9953595$;
 2. PBU II terletak di pada posisi jalan raya di Jembatan Bongko dengan Titik Koordinat : $X = 371789 - Y = 9953689$; dan
 3. PBU III terletak pada posisi garis pantai dengan Titik Koordinat : $X = 371902 - Y = 9954614$;
- o. Batas antara Desa Kavetan dengan Desa Tanimpo adalah:
1. PBU I terletak pada Titik Simpul Antara Desa Kavetan, Desa Tanimpo, dan Desa Una-Una dengan titik koordinat : $X = 371824 - Y = 9953595$;
 2. PBU II terletak pada Titik Koordinat : $X = 371271 - Y = 9953315$; dan
 3. PBU III terletak pada posisi Titik Simpul Antara Desa Kavetan, Desa Tanimpo, dan Desa Taningkola dengan Titik Koordinat : $X = 371950 - Y = 9951950$.
- p. Batas antara Desa Kavetan dengan Desa Taningkola adalah:
1. PBU I terletak pada posisi Titik Simpul Antara Desa Kavetan, Desa Taningkola, dan Desa Tanimpo dengan Titik Koordinat : $X = 371950 - Y = 9951950$;
 2. PBU II terletak pada posisi jalan raya di Deker Gunung Tujuh dengan Titik Koordinat : $X = 370095 - Y = 9952643$; dan
 3. PBU III terletak pada posisi garis pantai terletak di Tanjung Andui dengan Titik Koordinat : $X = 369823 - Y = 9953067$.
- q. Batas antara Desa Taningkola dengan Desa Kavetan adalah:
1. PBU I terletak pada posisi Titik Simpul Antara Desa Taningkola, Desa kavetan, dan Desa Tanimpo dengan Titik Koordinat : $X = 371950 - Y = 9951950$;
 2. PBU II terletak pada posisi jalan raya di Deker Gunung Tujuh dengan Titik Koordinat : $X = 370095 - Y = 9952643$; dan
 3. PBU III terletak pada posisi garis pantai terletak di Tanjung Andui dengan Titik Koordinat : $X = 369823 - Y = 9953067$.
- r. Batas antara Desa Taningkola dengan Desa Tanimpo adalah:
1. PBU I terletak pada posisi Titik Simpul Antara Desa Taningkola, Desa Tanimpo, dan Desa Kavetan dengan Titik Koordinat : $X = 371950 - Y = 9951950$;
 2. PBU II terletak pada posisi jalan raya dengan Titik Koordinat : $X = 372741 - Y = 9949795$; dan

3. PBU III terletak pada posisi Titik Simpul Antara Desa Taningkola, Desa Tanimpo, dan Desa Luangon dengan Titik Koordinat : $X = 372500 - Y = 9948500$.
- s. Batas antara Desa Taningkola dengan Desa Luangon adalah:
1. PBU I terletak pada Titik Simpul Antara Dasa Taningkola, Desa Luangon dan Desa Tanimpo dengan Titik Koordinat : $X = 372500 - Y = 9948500$;
 2. PBU II terletak pada posisi jalan raya dengan Titik Koordinat : $X = 370416 - Y = 9947944$; dan
 3. PBU III terletak pada Titik Simpul Antara Desa Taningkola, Desa Luangon dan Desa Kambutu dengan Titik Koordinat : $X = 369661 - Y = 9947586$.
- t. Batas antara Desa Taningkola dengan Desa Kambutu adalah:
1. PBU I terletak pada Titik Simpul Antara Desa Taningkola, Desa Kambutu dan Desa Luangon dengan Titik Koordinat : $X = 369661 - Y = 9947586$;
 2. PBU II terletak pada posisi jalan raya dengan Titik Koordinat : $X = 367547 - Y = 9947645$; dan
 3. PBU III terletak pada Titik Simpul Antara Desa Taningkola, Desa Kambutu dan Desa Patoyan dengan Titik Koordinat : $X = 365571 - Y = 9947658$.
- u. Batas antara Desa Taningkola dengan Desa Patoyan adalah:
1. PBU I terletak pada Titik Simpul Antara Desa Taningkola, Desa Patoyan dan Desa Kambutu dengan Titik Koordinat : $X = 365571 - Y = 9947658$;
 2. PBU II terletak pada posisi jalan raya di Uemata dengan Titik Koordinat : $X = 364999 - Y = 9948313$;
 3. PBU III terletak pada Titik Koordinat : $X = 364963 - Y = 9949349$;
 4. PBU IV terletak pada Titik Koordinat : $X = 364176 - Y = 9949734$; dan
 5. PBU V terletak pada posisi garis pantai di Tanjung Kayu Bulan dengan Titik Koordinat : $X = 362115 - Y = 9953051$.
- v. Batas antara Desa Luangon dengan Desa Kambutu adalah :
1. PBU I terletak pada Titik Simpul Antara Desa Luangon, Desa kambutu dan Desa Taningkola dengan Titik Koordinat : $X = 369661 - Y = 9947586$; dan
 2. PBU II terletak pada posisi garis pantai di Tanjung Kalemo dengan Titik Koordinat : $X = 368547 - Y = 9942759$.
- w. Batas antara Desa Luangon dengan Desa Taningkola adalah:

1. PBU I terletak pada Titik Simpul Antara Dasa Luangon, Desa Tainingkola dan Desa Tanimpo dengan Titik Koordinat : $X = 372500 - Y = 9948500$;
 2. PBU II terletak pada posisi jalan raya dengan Titik Koordinat : $X = 370416 - Y = 9947944$; dan
 3. PBU III terletak pada Titik Simpul Antara Desa Luangon, Desa Tainingkola dan Desa Kambutu dengan Titik Koordinat : $X = 369661 - Y = 9947586$.
- x. Batas antara Desa Luangon dengan Desa Tanimpo adalah :
1. PBU I terletak pada Titik Simpul Antara Dasa Luangon, Desa Tanimpo dan Desa Bambu dengan Titik Koordinat : $X = 374977 - Y = 9947298$;
 2. PBU II terletak pada posisi jalan raya di Puncak Gunung Signal dengan Titik Koordinat : $X = 374207 - Y = 9947318$;
 3. PBU III terletak pada titik Koordinat : $X = 373203 - Y = 9947716$; dan
 4. PBU IV terletak pada Titik Simpul Antara Dasa Luangon, Desa Tanimpo dan Desa Tainingkola dengan Titik Koordinat : $X = 372500 - Y = 9948500$.
- y. Batas antara Desa Luangon dengan Desa Bambu adalah :
1. PBU I terletak pada Titik Simpul Antara Desa Luangon, Desa Bambu dan Desa Tanimpo dengan Titik Koordinat : $X = 374977 - Y = 9947298$; dan
 2. PBU II terletak pada posisi garis pantai di Selat Pasokan dengan Titik Koordinat : $X = 373892 - Y = 9944594$;
- z. Batas antara Desa Tanimpo dengan Desa Bambu adalah :
1. PBU I terletak pada Titik Simpul Antara Desa Tanimpo, Desa Bambu dan Desa Wakai dengan Titik Koordinat : $X = 375850 - Y = 9947850$;
 2. PBU II terletak pada Titik Koordinat : $X = 375794 - Y = 9947676$;
 3. PBU III terletak pada Titik Koordinat : $X = 375671 - Y = 9947595$;
 4. PBU IV terletak pada Titik Koordinat : $X = 375356 - Y = 9947628$; dan
 5. PBU V terletak pada Titik Simpul Antara Desa Tanimpo, Desa Bambu dan Desa Luangon dengan Titik Koordinat : $X = 374977 - Y = 9947298$.
- aa. Batas antara Desa Tanimpo dengan Desa Luangon adalah :
1. PBU I terletak pada Titik Simpul Antara Dasa Tanimpo, Desa Luangon dan Desa Bambu dengan Titik Koordinat : $X = 374977 - Y = 9947298$;

2. PBU II terletak pada posisi jalan raya di Puncak Gunung Signal dengan Titik Koordinat : $X = 374207 - Y = 9947318$;
 3. PBU III terletak pada titik Koordinat : $X = 373203 - Y = 9947716$; dan
 4. PBU IV terletak pada Titik Simpul Antara Desa Tanimpo, Desa Luangon dan Desa Taningkola dengan Titik Koordinat : $X = 372500 - Y = 9948500$.
- bb. Batas antara Desa Tanimpo dengan Desa Taningkola adalah:
1. PBU I terletak pada posisi Titik Simpul Antara Desa Tanimpo, Desa Taningkola, dan Desa Kavetan dengan Titik Koordinat : $X = 371950 - Y = 9951950$;
 2. PBU II terletak pada posisi jalan raya dengan Titik Koordinat : $X = 372741 - Y = 9949795$; dan
 3. PBU III terletak pada posisi Titik Simpul Antara Desa Tanimpo, Desa Taningkola, dan Desa Luangon dengan Titik Koordinat : $X = 372500 - Y = 9948500$.
- cc. Batas antara Desa Tanimpo dengan Desa Kavetan adalah:
1. PBU I terletak pada Titik Simpul Antara Desa Tanimpo, Desa Kavetan, dan Desa Una-Una dengan titik koordinat : $X = 371824 - Y = 9953595$;
 2. PBU II terletak pada Titik Koordinat : $X = 371271 - Y = 9953315$; dan
 3. PBU III terletak pada posisi Titik Simpul Antara Desa Tanimpo, Desa Kavetan, dan Desa Taningkola dengan Titik Koordinat : $X = 371950 - Y = 9951950$.
- dd. Batas antara Desa Tanimpo dengan Desa Una-Una adalah:
1. PBU I terletak pada Titik Simpul Antara Desa Tanimpo, Desa Una-Una, dan Desa Lembanya dengan titik koordinat : $X = 372735 - Y = 9953597$;
 2. PBU II terletak pada Titik Simpul Antara Desa Tanimpo, Desa Una-Una, dan Desa Kavetan dengan titik koordinat : $X = 371824 - Y = 9953595$.
- ee. Batas antara Desa Tanimpo dengan Desa Lembanya adalah :
1. PBU I terletak pada Titik Simpul Antara Desa Tanimpo, Desa Lembanya dan Desa Una-Una dengan Titik Koordinat : $X = 372735 - Y = 9953597$;
 2. PBU II terletak pada Titik Koordinat : $X = 372958 - Y = 9953064$;
 3. PBU III terletak pada posisi di dekat Persimpangan Jalan Raya antara Tanimpo – Lembanya dengan Titik Koordinat : $X = 372973 - Y = 9953109$;
 4. PBU IV terletak di pada posisi jalan raya dengan Titik Koordinat : $X = 373089 - Y = 9953482$; dan

5. PBU V terletak pada Titik Simpul posisi Jalan Raya Antara Desa Tanimpo, Desa Lembanya, Desa Tanjung Pude dan Desa Wakai dengan Titik Koordinat :
 $X = 373096 - Y = 9953709$.
- ff. Batas antara Desa Tanimpo dengan Desa Wakai adalah :
 1. PBU I terletak pada Titik Simpul Antara Desa Tanimpo, Desa Wakai, Desa Lembanya dan Desa Tanjung Pude dengan titik koordinat : $X = 373096 - Y = 9953709$;
 2. PBU II terletak pada posisi Jalan Raya dengan titik Koordinat $X = 375171 - Y = 9950691$; dan
 3. PBU III terletak pada Titik Simpul Antara Desa Tanimpo, Desa Wakai dan Desa Bambu dengan titik koordinat : $X = 375850 - Y = 9947850$.
- gg. Batas antara Desa Bambu dengan Desa Wakai adalah :
 1. PBU I terletak pada Titik Simpul Antara Desa Bambu, Desa Wakai dan Desa Tanimpo dengan titik koordinat : $X = 375850 - Y = 9947850$;
 2. PBU II terletak pada titik koordinat : $X = 376755 - Y = 9947880$;
 3. PBU III terletak pada titik koordinat : $X = 377140 - Y = 9946609$; dan
 4. PBU IV terletak pada posisi garis pantai di Muara Sungai Tuntuwai dengan Titik Koordinat :
 $X = 379356 - Y = 9946471$
- hh. Batas antara Desa Bambu dengan Desa Tanimpo adalah :
 1. PBU I terletak pada Titik Simpul Antara Desa Bambu, Desa Tanimpo dan Desa Wakai dengan Titik Koordinat : $X = 375850 - Y = 9947850$;
 2. PBU II terletak pada Titik Koordinat : $X = 375794 - Y = 9947676$;
 3. PBU III terletak pada Titik Koordinat : $X = 375671 - Y = 9947595$;
 4. PBU IV terletak pada Titik Koordinat : $X = 375356 - Y = 9947628$; dan
 5. PBU V terletak pada Titik Simpul Antara Desa Bambu, Desa Tanimpo dan Desa Luangon dengan Titik Koordinat : $X = 374977 - Y = 9947298$.
- ii. Batas antara Desa Bambu dengan Desa Luangon adalah :
 1. PBU I terletak pada Titik Simpul Antara Desa Bambu, Desa Luangon dan Desa Tanimpo dengan Titik Koordinat : $X = 374977 - Y = 9947298$; dan
 2. PBU II terletak pada posisi garis pantai di Selat Pasokan dengan Titik Koordinat : $X = 373892 - Y = 9944594$;
- jj. Batas antara Desa Cendana dengan Desa Binanguna adalah:

1. PBU I terletak pada posisi garis pantai sebelah timur di Muara Sungai Ajwara dengan Titik Koordinat : $X = 350603$ - $Y = 9980599$; dan
 2. PBU II terletak pada posisi garis pantai sebelah barat di Muara Sungai Labuan dengan Titik Koordinat : $X = 340035$ - $Y = 9981169$.
- kk. Batas antara Desa Binanguna dengan Desa cendana adalah:
1. PBU I terletak pada posisi garis pantai sebelah timur di Muara Sungai Ajwara dengan Titik Koordinat : $X = 350603$ - $Y = 9980599$; dan
 2. PBU II terletak pada posisi garis pantai sebelah barat di Muara Sungai Labuan dengan Titik Koordinat : $X = 340035$ - $Y = 9981169$.

Pasal 3

Batas desa di Wilayah Kecamatan Una-Una Kabupaten Tojo Una-Una, sebagaimana tercantum dalam Lampiran Peta yang merupakan bagian tidak terpisahkan dari Peraturan Bupati ini.


Pasal 4

Peraturan Bupati ini mulai berlaku pada tanggal diundangkan.

Agar setiap orang mengetahuinya, memerintahkan pengundangan Peraturan Bupati ini dengan penempatannya dalam Berita Daerah Kabupaten Tojo Una-Una.

Ditetapkan di Ampana
pada tanggal 28 APRIL 2017

BUPATI TOJO UNA-UNA,



MOHAMMAD LAHAY

LAMPIRAN PERATURAN BUPATI TOJO UNA - UNA

NOMOR : 6 / 2017

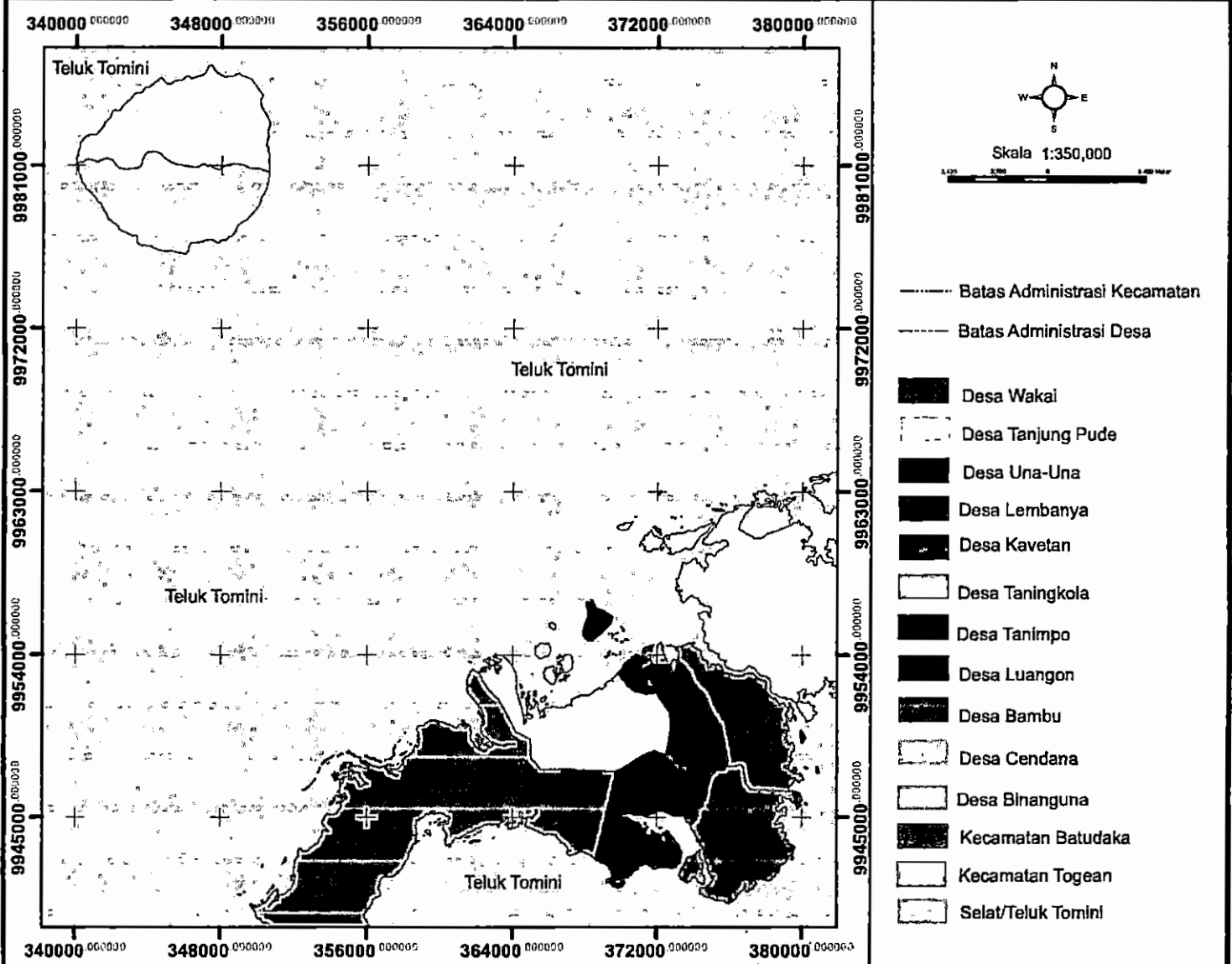
TANGGAL : 28 APRIL 2017



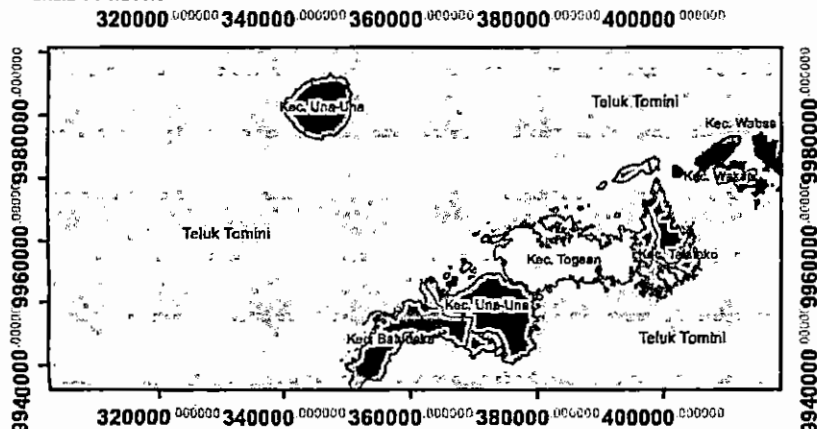
BADAN PERTANAHAN NASIONAL RI
KANTOR PERTANAHAN KABUPATEN TOJO UNA-UNA
PROVINSI SULAWESI TENGAH

Jalan Bhumi bhakti Nomor 1 Kota Bumi Mas Ampana Kode Pos 94683

PETA PENETAPAN DAN PENEGASAN BATAS DESA
DI WILAYAH KECAMATAN UNA-UNA
KABUPATEN TOJO UNA-UNA



Petunjuk Letak Lokasi
Skala 1 : 1.200.000



Ditinjau oleh : Wawan Dermawan
Tanggal : 16 November 2016
Digambar oleh : Wawan Dermawan
Diperiksa oleh : Mansyur, SH



Kepala Kantor Pertanahan
Kabupaten Tojo Una-Una

MANSUR, SP
NIP. 19600521 198103 1 001

Bupati Tojo Una-Una

MOHAMMAD LAHAY