

BUPATI PURBALINGGA  
PROVINSI JAWA TENGAH  
PERATURAN BUPATI PURBALINGGA  
NOMOR 71 TAHUN 2018  
TENTANG

POLA TANAM DAN KEBICARAAN TATA TANAM PADA DAERAH IRIGASI  
DI KABUPATEN PURBALINGGA MASA TANAM TAHUN 2018-2019

DENGAN RAHMAT TUHAN YANG MAHA ESA  
BUPATI PURBALINGGA,

Menimbang a bahwa memperhatikan Peraturan Menteri Pekerjaan Umum  
Dan Perumahan Rakyat Nomor 17/Pr/M/2015 tentang  
Komisi Irigasi dan dalam upaya mencegah, mengurangi  
risiko kegagalan panen, memulus siklus perkembangan  
hama dan penyakit tanaman serta dalam rangka  
meningkatkan hasil produksi pangan di Kabupaten  
Purbalingga maka diperlukan pengaturan pola tanam dan  
pengaturan irigasi dengan Peraturan Bupati.

b bahwa berdasarkan pertimbangan sebagaimana dimaksud  
dalam huruf a, maka perlu menetapkan Peraturan Bupati  
tentang Pola Tanam Dan Rencana Tata Tanam Pada Daerah  
Irigasi Di Kabupaten Purbalingga Masa Tanam Tahun 2018-  
2019;

- Mengingat :
1. Undang-Undang Nomor 13 Tahun 1950 tentang  
Pembentukan Daerah-daerah Kabupaten Dalam lingkungan  
Propinsi Jawa Tengah (Berita Negara Republik Indonesia  
Tahun 1950 Nomor 42);
  2. Undang-Undang Nomor 12 Tahun 1992 tentang  
Tanjung (Lampiran Negara Republik Indonesia Tahun 1992  
Nomor 40, Tambahan Lembaran Negara Republik Indonesia  
Nomor 1347);
  3. Undang-Undang Nomor 7 Tahun 1996 tentang  
Lampiran Negara Republik Indonesia Tahun 1996 Nomor  
99, Tambahan Lembaran Negara Republik Indonesia Nomor  
3556);
  4. Undang-Undang Nomor 33 Tahun 2004 tentang  
Perimbangan Keuangan Antara Pemerintah Pusat Dan  
Pemerintahan Daerah (Lampiran Negara Republik Indonesia  
Tahun 2004 Nomor 126, Tambahan Lembaran Negara  
Republik Indonesia Nomor 4388);
  5. Undang-Undang Nomor 12 Tahun 2011 tentang  
Pembentukan Peraturan Perundang-undangan (Lampiran  
Negara Republik Indonesia Tahun 2011 Nomor 82,  
Tambahan Lembaran Negara Republik Indonesia Nomor  
5234);



**BUPATI PURBALINGGA  
PROVINSI JAWA TENGAH**

**PERATURAN BUPATI PURBALINGGA**

**NOMOR 71 TAHUN 2018**

**TENTANG**

**POLA TANAM DAN RENCANA TATA TANAM PADA DAERAH IRIGASI  
DI KABUPATEN PURBALINGGA MASA TANAM TAHUN 2018-2019**

**DENGAN RAHMAT TUHAN YANG MAHA ESA**

**BUPATI PURBALINGGA,**

**Menimbang :** a. bahwa memperhatikan Peraturan Menteri Pekerjaan Umum Dan Perumahan Rakyat Nomor 17/Prt/M/2015 tentang Komisi Irigasi dan dalam upaya mencegah, mengurangi resiko kegagalan panen, memutus siklus perkembangan hama dan penyakit tanaman serta dalam rangka meningkatkan hasil produksi pangan di Kabupaten Purbalingga, maka diperlukan pengaturan pola tanam dan pengaturan irigasi dengan Peraturan Bupati;

b. bahwa berdasarkan pertimbangan sebagaimana dimaksud dalam huruf a, maka perlu menetapkan Peraturan Bupati tentang Pola Tanam Dan Rencana Tata Tanam Pada Daerah Irigasi Di Kabupaten Purbalingga Masa Tanam Tahun 2018-2019;

**Mengingat :** 1. Undang-Undang Nomor 13 Tahun 1950 tentang Pembentukan Daerah-daerah Kabupaten Dalam Lingkungan Propinsi Djawa Tengah (Berita Negara Republik Indonesia Tahun 1950 Nomor 42);

2. Undang-Undang Nomor 12 Tahun 1992 tentang Budidaya Tanam (Lembaran Negara Republik Indonesia Tahun 1992 Nomor 46, Tambahan Lembaran Negara Republik Indonesia Nomor 1347);

3. Undang-Undang Nomor 7 Tahun 1996 tentang Pangan (Lembaran Negara Republik Indonesia Tahun 1996 Nomor 99, Tambahan Lembaran Negara Republik Indonesia Nomor 3656);

4. Undang-Undang Nomor 33 Tahun 2004 tentang Perimbangan Keuangan Antara Pemerintah Pusat Dan Pemerintahan Daerah (Lembaran Negara Republik Indonesia Tahun 2004 Nomor 126, Tambahan Lembaran Negara Republik Indonesia Nomor 4438);

5. Undang-Undang Nomor 12 Tahun 2011 tentang Pembentukan Peraturan Perundang-undangan (Lembaran Negara Republik Indonesia Tahun 2011 Nomor 82, Tambahan Lembaran Negara Republik Indonesia Nomor 5234);

*Handwritten signature and initials in blue ink.*



6. Undang-Undang Nomor 23 Tahun 2014 tentang Pemerintahan Daerah (Lembaran Negara Republik Indonesia Tahun 2014 Nomor 244, Tambahan Lembaran Negara Republik Indonesia Nomor 5587) sebagaimana telah diubah beberapa kali terakhir dengan Undang-Undang Nomor 9 Tahun 2015 tentang Perubahan Kedua Atas Undang-Undang Nomor 23 Tahun 2014 tentang Pemerintahan Daerah (Lembaran Negara Republik Indonesia Tahun 2015 Nomor 58 Tambahan Lembaran Negara Republik Indonesia Nomor 5679);
7. Peraturan Pemerintah Nomor 22 Tahun 1982 tentang Tata Pengaturan Air (Lembaran Negara Republik Indonesia Tahun 1982 Nomor 37, Tambahan Lembaran Negara Republik Indonesia Nomor 3225);
8. Peraturan Pemerintah Nomor 68 Tahun 2002 tentang Ketahanan Pangan (Lembaran Negara Republik Indonesia Tahun 2002 Nomor 142, Tambahan Lembaran Negara Republik Indonesia Nomor 4254);
9. Peraturan Pemerintah Nomor 20 Tahun 2006 tentang Irigasi (Lembaran Negara Republik Indonesia Tahun 2006 Nomor 46, Tambahan Lembaran Negara Republik Indonesia Nomor 4624);
10. Peraturan Daerah Propinsi Tingkat I Jawa Tengah Nomor 28 Tahun 1988 tentang Pokok-Pokok Pengaturan Pola Tanam Di Propinsi Dati I Jawa Tengah (Lembaran Daerah Provinsi Tingkat I Jawa Tengah Tahun 1988 Nomor 28);
11. Peraturan Daerah Propinsi Jawa Tengah Nomor 8 Tahun 2009 tentang Irigasi (Lembaran Daerah Provinsi Jawa Tengah Tahun 2009 Nomor 8);
12. Peraturan Daerah Kabupaten Purbalingga Nomor 12 Tahun 2016 tentang Pembentukan Dan Susunan Perangkat Daerah Kabupaten Purbalingga (Lembaran Daerah Kabupaten Purbalingga Tahun 2016 Nomor 12, Tambahan Daerah Kabupaten Purbalingga Nomor 30);
13. Peraturan Daerah Kabupaten Purbalingga Nomor 05 Tahun 2011 tentang Rencana Tata Ruang Wilayah Kabupaten Purbalingga Tahun 2011-2031 (Lembaran Daerah Kabupaten Purbalingga Tahun 2011 Nomor 05);
14. Peraturan Daerah Kabupaten Purbalingga Nomor 8 Tahun 2016 tentang Rencana Pembangunan Jangka Menengah Daerah Kabupaten Purbalingga Tahun 2016-2021 (Lembaran Daerah Kabupaten Purbalingga Tahun 2016 Nomor 8);

MEMUTUSKAN :

Menetapkan : PERATURAN BUPATI TENTANG POLA TANAM DAN RENCANA TATA TANAM PADA DAERAH IRIGASI DI KABUPATEN PURBALINGGA MASA TANAM TAHUN 2018-2019.

BAB I  
KETENTUAN UMUM

Pasal 1

Dalam Peraturan Bupati ini yang dimaksud dengan :



1. Daerah adalah Kabupaten Purbalingga.
2. Pemerintah Daerah adalah Bupati dan Perangkat Daerah sebagai unsur Penyelenggara Pemerintahan Daerah yang memimpin pelaksanaan urusan pemerintahan yang menjadi kewenangan daerah otonom.
3. Bupati adalah Bupati Purbalingga.
4. Komisi Irigasi adalah Komisi Irigasi Kabupaten Purbalingga.
5. Pelaksana Komisi Irigasi adalah Pelaksana Komisi Irigasi Kecamatan di Kabupaten Purbalingga.
6. Irigasi adalah usaha penyediaan, pengaturan, dan pembuangan air irigasi untuk menunjang pertanian yang jenisnya meliputi irigasi permukaan, irigasi rawa, irigasi bawah tanah, irigasi pompa, dan irigasi tambak.
7. Irigasi teknis adalah Irigasi yang airnya dapat diatur dan diukur sejak pengambilan sampai dengan pintu-pintu dan box tersier (jumlah diketahui pasti).
8. Irigasi semi teknis adalah irigasi yang airnya dapat diatur tetapi tidak pasti dapat diukur (jumlah tersedia dapat dihitung).
9. Irigasi sederhana adalah Irigasi yang mana air tersedia tidak pasti dapat diukur, dan pengaturan-pengaturan pembagian airnya dilakukan dengan sangat sederhana.
10. Daerah Irigasi adalah kesatuan Wilayah atau hamparan tanah yang mendapat air dari satu jaringan irigasi.
11. Pola tanam adalah ketentuan pengaturan urutan jenis tanam yang direncanakan untuk ditanam di dalam suatu Daerah Irigasi tertentu untuk satu tahun tanam, serta jadwal mulai dan berakhirnya masa tanam dari masing-masing jenis tanaman yang bersangkutan.
12. Sistem irigasi meliputi prasarana irigasi, air irigasi, manajemen irigasi, kelembagaan pengelolaan irigasi dan sumber daya manusia.
13. Penyediaan air irigasi adalah penentuan volume air per satuan waktu yang dialokasikan dari suatu sumber air untuk suatu daerah irigasi yang didasarkan waktu, jumlah, dan mutu sesuai dengan kebutuhan untuk menunjang pertanian dan keperluan lainnya.
14. Pengaturan air irigasi adalah kegiatan yang meliputi pembagian, pemberian, dan penggunaan air irigasi.
15. Pembagian air irigasi adalah kegiatan membagi air di bangunan bagi dalam jaringan primer dan/atau jaringan sekunder.
16. Pemberian air irigasi adalah kegiatan menyalurkan air dengan jumlah tertentu dari jaringan primer atau jaringan sekunder ke petak tersier.
17. Penggunaan air irigasi adalah kegiatan memanfaatkan air dari petak tersier untuk mengairi lahan pertanian pada saat diperlukan.
18. Pembuangan air irigasi, selanjutnya disebut drainase, adalah pengaliran kelebihan air yang sudah tidak dipergunakan pada suatu daerah irigasi tertentu.
19. Jaringan irigasi adalah saluran, bangunan, dan bangunan pelengkap yang merupakan satu kesatuan yang diperlukan untuk penyediaan, pembagian, pemberian, penggunaan dan pembuangan air irigasi.

BAB II  
PELAKSANAAN POLA TANAM DAN RENCANA  
TATA TANAM UNTUK SAWAH IRIGASI

Pasal 2

- (1) Pelaksanaan Pola Tanam dan Rencana Tata Tanam Sawah Irigasi pada Unit Pelaksana Teknis Dinas Pemeliharaan Jalan Jembatan dan Irigasi Wilayah Purbalingga, yang meliputi Kecamatan Purbalingga, Kecamatan Kalimanah, Kecamatan Padamara, Kecamatan Kutasari, Kecamatan



Bojongsari, dan sebagian Kecamatan Kemangkon sebagaimana tercantum dalam Grafik pada Lampiran I A, Lampiran I B, Lampiran I C, Lampiran I D, Lampiran I E, Lampiran I F, Lampiran I G, Lampiran I H, Lampiran I I dan Lampiran I J yang merupakan bagian tidak terpisahkan dari Peraturan Bupati ini.

- (2) Pelaksanaan Pola Tanam dan Rencana Tata Tanam Sawah Irigasi pada Unit Pelaksana Teknis Dinas Pemeliharaan Jalan Jembatan dan Irigasi Wilayah Bukateja yang meliputi Kecamatan Bukateja, Kecamatan Kaligondang, Kecamatan Kejobong, dan Kecamatan Kemangkon, sebagaimana tercantum dalam Grafik pada Lampiran II A, Lampiran II B, Lampiran II C, Lampiran II D, Lampiran II E yang merupakan bagian tidak terpisahkan dari Peraturan Bupati ini.
- (3) Pelaksanaan Pola Tanam dan Rencana Tata Tanam Sawah Irigasi pada unit Pelaksana Teknis Dinas Pemeliharaan Jalan Jembatan dan Irigasi Wilayah Bobotsari yang meliputi Kecamatan Bobotsari, Kecamatan Mrebet, Kecamatan Karangreja, Kecamatan Karangjambu, dan Kecamatan Karanganyar, sebagaimana tercantum dalam Grafik pada Lampiran III A, Lampiran III B, Lampiran III C, Lampiran III D yang merupakan bagian tidak terpisahkan dari Peraturan Bupati ini.
- (4) Pelaksanaan Pola Tanam dan Rencana Tata Tanam Sawah Irigasi pada Unit Pelaksana Teknis Dinas Pemeliharaan Jalan Jembatan dan Irigasi Wilayah Rembang yang meliputi Kecamatan Rembang, Kecamatan Karangmoncol, Kecamatan Pengadegan dan Kecamatan Kertanegara, sebagaimana tercantum dalam Grafik pada Lampiran IV A, dan Lampiran IV B yang merupakan bagian tidak terpisahkan dari Peraturan Bupati ini.

### Pasal 3

Luas dan Areal Sawah Irigasi yang dipolakan sebagaimana dimaksud dalam Pasal 2, tercantum dalam Lampiran V yang merupakan bagian tidak terpisahkan dari Peraturan Bupati ini.


### Pasal 4

- (1) Pelayanan air irigasi teknis, irigasi semi teknis dan irigasi sederhana secara umum diatur areal sawah yang dipolakan sebagaimana dimaksud dalam Pasal 2.
- (2) Pelayanan air secara khusus untuk Daerah Irigasi Banjarcayana secara terus menerus mengalir selama 9 (sembilan) bulan dan pengeringan secara terputus-putus selama 3 (tiga) bulan dilaksanakan pada bulan Agustus, September dan Oktober, sebagaimana tercantum dalam jadwal Pengeringan pada Lampiran VI yang merupakan bagian tidak terpisahkan dari Peraturan Bupati ini.

## BAB III PEMBIAYAAN

### Pasal 5

Semua biaya yang timbul sebagai akibat ditetapkannya Peraturan Bupati ini dibebankan kepada Anggaran Pendapatan dan Belanja Daerah Kabupaten Purbalingga Tahun Anggaran 2018.



BAB IV  
SANKSI

Pasal 6

Bagi Pengguna air irigasi yang tidak mentaati Peraturan Bupati ini, akan dikenakan sanksi tidak akan dilayani permintaan kebutuhan airnya.

BAB V  
KETENTUAN PENUTUP

Pasal 7

Pada saat Peraturan Bupati ini mulai berlaku, maka Peraturan Bupati Purbalingga Nomor 102 Tahun 2017 tentang Pola Tanam dan Rencana Tata Tanam Pada Daerah Irigasi di Kabupaten Purbalingga Masa Tanam Tahun 2017-2018 (Berita Daerah Kabupaten Purbalingga Tahun 2017 Nomor 102), dicabut dan dinyatakan tidak berlaku.

Pasal 8

Kepala Dinas Pekerjaan Umum dan Penataan Ruang Kabupaten Purbalingga bertanggungjawab atas pelaksanaan Peraturan Bupati ini.

Pasal 9

Peraturan Bupati ini mulai berlaku pada tanggal diundangkan.

Agar setiap orang mengetahuinya memerintahkan pengundangan Peraturan Bupati ini dengan penempatannya dalam Berita Daerah Kabupaten Purbalingga.

Ditetapkan di Purbalingga  
pada tanggal 20 September 2018

Plt. BUPATI PURBALINGGA  
WAKIL BUPATI;

  
DYAH HAYUNING PRATIWI

Diundangkan di Purbalingga  
pada tanggal 20 September 2018

SEKRETARIS DAERAH  
KABUPATEN PURBALINGGA,

  
WAHYU KONTARDI





LAMPIRAN I B  
 PERATURAN BUPATI PURBALINGGA  
 NOMOR TAHUN 2018  
 TENTANG  
 POLA TANAM DAN RENCANA TATA TANAM PADA  
 DAERAH IIRIGASI KABUPATEN PURBALINGGA  
 MASA TANAM TAHUN 2018 - 2019

GRAFIK POLA TANAM DAN RENCANA TATA TANAM DAERAH IIRIGASI DI WILAYAH KECAMATAN KALIMANAH DAN KEMANGKON

No.	URAIAN	2018												2019												KETERANGAN	
		OKT		NOP		DES		JAN		PEB		MARET		APRIL		MEI		JUNI		JULI		AGUST		SEPT			
		I	II	I	II	I	II	I	II	I	II	I	II	I	II	I	II	I	II	I	II	I	II	I	II		
1.	POLA TANAM DENGAN POLA PADI - PADI-PALAWIJA DAERAH IIRIGASI RABAK LUAS AREAL : 420.205 HA																										
	GOLONGAN I HM.0 S/D HM.21+40	<p>MT 1 = Padi Rendeng</p> <p>MT 2 = Padi Gadu</p> <p>MT 3 = Palawija</p>																									
2.	GOLONGAN II HM.21+40 S/D HM.56	<p>MT 1 = Padi Rendeng</p> <p>MT 2 = Padi Gadu</p> <p>MT 3 = Palawija</p>																									
	KEBUTUHAN AIR DISAWAH	0	263	394	415	359	462	462	462	228	430	430	415	385	357	357	357	357	357	357	268	187	130	0	0	0	
	KEBUTUHAN AIR DIBENDUNG	151	241	472	493	437	540	540	540	534	508	508	493	463	435	435	435	485	485	485	346	229	250	250	250	250	250
	KETERSEDIAAN AIR DISUNGAI	174	306	384	493	493	522	522	585	611	642	642	583	583	611	611	611	611	611	611	522	493	400	400	400	400	400

Diundangkan di Purbalingga  
 pada tanggal

SEKRETARIS DAERAH  
 KABUPATEN PURBALINGGA,

WAHYU KONTARDI

Pt. BUPATI PURBALINGGA  
 WAKIL BUPATI,

DYAH HAYUNING PRATIWI











LAMPIRAN I F  
 PERATURAN BUPATI PURBALINGGA  
 NOMOR           TAHUN 2018  
 TENTANG  
 POLA TANAM DAN RENCANA TATA TANAM PADA  
 DAERAH IRIGASI KABUPATEN PURBALINGGA  
 MASA TANAM TAHUN 2018 - 2019

GRAFIK POLA TANAM DAN RENCANA TATA TANAM DAERAH IRIGASI DI WILAYAH KECAMATAN KALIMANAH

No.	URAIAN	2018												2019												KETERANGAN		
		OKT		NOP		DEK		JAN		PEB		MARET		APRIL		MEI		JUNI		JULI		AGUST		SEPT				
		I	II	I	II	I	II	I	II	I	II	I	II	I	II	I	II	I	II	I	II	I	II	I	II			
1.	POLA TANAM DENGAN POLA PADI - PADI-PALAWIJA DAERAH IRIGASI KALIMANAH KARANGSARI  LUAS AREAL : 231,05 HA  GOLONGAN I : SAL. SEK. I																										: Garapan / bibit : Padi rendeng : Padi gadu : Palawija : Air mengalir : Pengeringan	
2.	GOLONGAN II : SAL. SEK. II																											
	KEBUTUHAN AIR DISAWAH	0	144	289	228	167	167	167	167	126	213	255	227	265	260	260	260	260	260	195	97	55	0	0	0	0	Kebutuhan air dan ketersediaan dalam liter / detik	
	KEBUTUHAN AIR DIBENDUNG	115	187	332	271	210	210	210	210	169	255	248	270	308	303	303	303	303	303	238	238	238	238	238	238	238		
	KETERSEDIAAN AIR DISUNGAI	163	231	349	308	308	328	295	281	281	262	324	324	324	324	354	354	354	354	308	308	308	308	308	308	308		

Diundangkan di Purbalingga  
 pada tanggal

SEKRETARIS DAERAH  
 KABUPATEN PURBALINGGA,

WAHYU KONTARDI

Pt. BUPATI PURBALINGGA  
 WAKIL BUPATI,

DYAH HAYUNING PRATIWI





















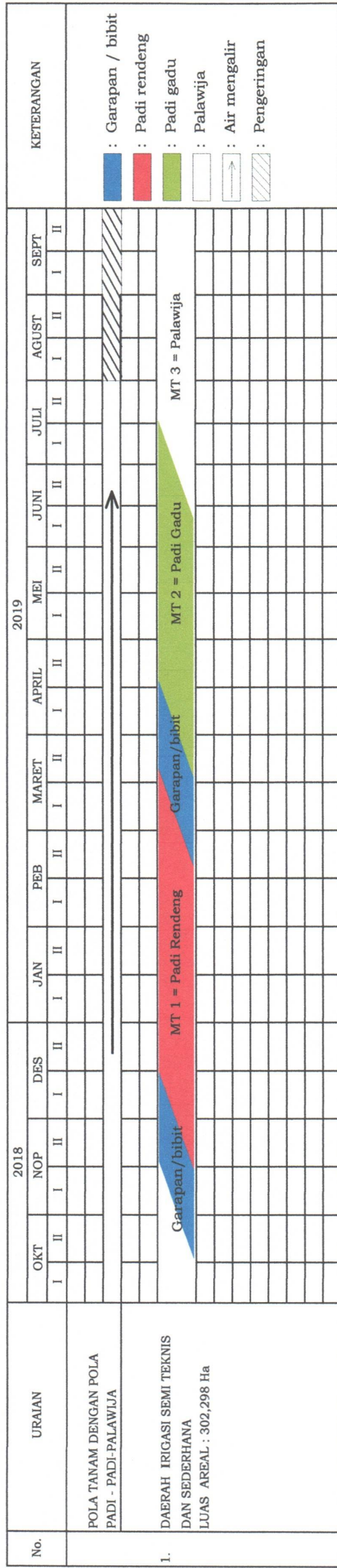






LAMPIRAN II E  
 PERATURAN BUPATI PURBALINGGA  
 NOMOR            TAHUN 2018  
 TENTANG  
 POLA TANAM DAN RENCANA TATA TANAM PADA  
 DAERAH IRIGASI KABUPATEN PURBALINGGA  
 MASA TANAM TAHUN 2018 - 2019

GRAFIK POLA TANAM DAN RENCANA TATA TANAM DAERAH IRIGASI DI WILAYAH KECAMATAN KEMANGKON



Diundangkan di Purbalingga  
 pada tanggal

SEKRETARIS DAERAH  
 KABUPATEN PURBALINGGA,  
 WAHYU KONTARDI

Pt. BUPATI PURBALINGGA  
 WAKIL BUPATI,

DIYAH HAYUNING PRATHWI

LAMPIRAN III A  
PERATURAN BUPATI PURBALINGGA

NOMOR TAHUN 2018

TENTANG

POLA TANAM DAN RENCANA TATA TANAM PADA  
DAERAH IRIGASI KABUPATEN PURBALINGGA  
MASA TANAM TAHUN 2018 - 2019

GRAFIK POLA TANAM DAN RENCANA TATA TANAM DAERAH IRIGASI DI WILAYAH KECAMATAN BOBOTSARI

No.	URAIAN	2018												2019			KETERANGAN												
		OKT		NOP		DES		JAN		PEB		MARET		APRIL		MEI		JUNI		JULI		AGUST		SEPT					
		I	II	I	II	I	II	I	II	I	II	I	II	I	II	I		II	I	II	I	II	I	II	I	II			
1.	POLA TANAM DENGAN POLA PADI - PADI-PALAWIJA DAERAH IRIGASI DAGAN LUAS AREAL : 587.227 HA																												
1.	GOLONGAN I HM 0 S/D HM 20+48 LUAS AREAL : 312,197 Ha																												
2.	GOLONGAN II HM 20+48 S/D HM 34+88 LUAS AREAL : 275,03 Ha																												
	KEBUTUHAN AIR DISAWAH	0	504	734	590	426	426	426	426	426	426	426	426	426	426	426	426	426	426	426	426	426	426	426	426	426	426	0	0
	KEBUTUHAN AIR DIBENDUNG	305	614	844	700	536	536	536	536	536	536	536	536	536	536	536	536	536	536	536	536	536	536	536	536	536	536	344	344
	KETERSEDIAAN AIR DISUNGAI	362	680	854	854	684	677	677	680	680	680	680	680	680	680	680	680	680	680	680	680	680	680	680	680	680	680	362	362

■ : Garapan / bibit  
■ : Padi rendeng  
■ : Padi gadu  
 : Palawija  
 : Air mengalir  
 : Pengeringan

Diundangkan di Purbalingga  
pada tanggal

SEKRETARIS DAERAH  
KABUPATEN PURBALINGGA,  
WAHYU KONTARDI

Pt. BUPATI PURBALINGGA,  
WAKIL BUPATI,

DYAH HAYUNING PRATIWI









LAMPIRAN III D  
 PERATURAN BUPATI PURBALINGGA  
 NOMOR TAHUN 2018  
 TENTANG  
 POLA TANAM DAN RENCANA TATA TANAM PADA  
 DAERAH IRIGASI KABUPATEN PURBALINGGA  
 MASA TANAM TAHUN 2018 - 2019

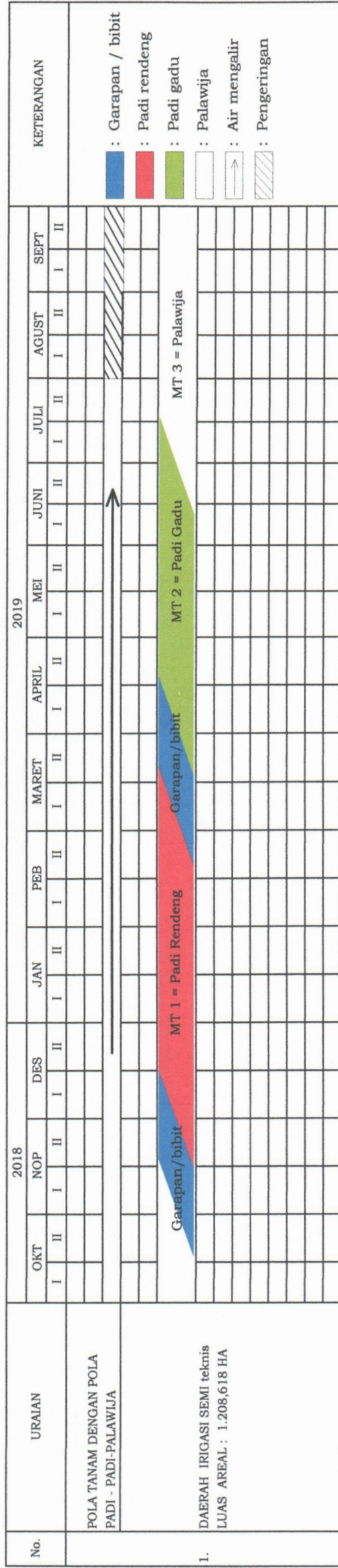
GRAFIK POLA TANAM DAN RENCANA TATA TANAM DAERAH IRIGASI DI WILAYAH KECAMATAN KARANGANYAR

No.	URAIAN	2018												2019												KETERANGAN	
		OKT		NOV		DES		JAN		FEB		MARET		APRIL		MEI		JUNI		JULI		AGUST		SEPT			
		I	II	I	II	I	II	I	II	I	II	I	II	I	II	I	II	I	II	I	II	I	II	I	II		
	POLA TANAM DENGAN POLA PADI - PADI-PALAWIJA DAERAH IRIGASI PONJEN LUAS AREAL = 327 Ha																										

LAMPIRAN IV A  
 PERATURAN BUPATI PURBALINGGA  
 NOMOR TAHUN 2018  
 TENTANG

POLA TANAM DAN RENCANA TATA TANAM PADA  
 DAERAH IRIGASI KABUPATEN PURBALINGGA  
 MASA TANAM TAHUN 2018 - 2019

GRAFIK POLA TANAM DAN RENCANA TATA TANAM DAERAH IRIGASI  
 DI WILAYAH KECAMATAN REMBANG, KECAMATAN KARANGMONCOL DAN KECAMATAN KERTANEGARA.



Diundangkan di Purbalingga  
 pada tanggal

SEKRETARIS DAERAH  
 KABUPATEN PURBALINGGA,

WAHYU KONTARDI

Pt. BUPATI PURBALINGGA  
 WAKIL BUPATI,  
 DYAH HAYUNING PRATIWI

BERITA DAERAH KABUPATEN PURBALINGGA TAHUN 2018 NOMOR





LAMPIRAN V  
 PERATURAN BUPATI PURBALINGGA  
 NOMOR TAHUN 2018  
 TENTANG  
 POLA TANAM DAN RENCANA TATA TANAM  
 PADA DAERAH IIRIGASI KABUPATEN PURBALINGGA  
 MASA TANAM TAHUN 2018-2019

DAFTAR LUAS DAN AREAL SAWAH YANG DIPOLAKAN PADA TAHUN 2018-2019

NO.	KECAMATAN	SUNGAI	DAERAH IIRIGASI / SALURAN	LUAS ( HA )	TINGKAT JARINGAN	POLA TANAM ( HA )					KET.			
						PADI - PADI - PALAWIJA	PADI - PALAWIJA- PALAWIJA	PALAWIJA-PADI- PALAWIJA	LAIN - LAIN	JUMLAH				
1	2	3	4	5	6	7	8	9	10	11	12			
1	I. UPTD PURBALINGGA Purbalingga	Gemuruh Gringsing Kajar Kajar Gemuruh Kajar	1 Larangan I 2 Larangan II 3 Kajar II 4 Karag 5 Si.Induk Limpakdau 6 Si.Sek.Penam bongan 7 Situtitomarto Sk.Dali	369,220	T	-	-	-	-	-	369,220	T = Teknis		
				89,110	T	-	-	-	-	-	-	-	89,110	ST = Semi Teknis
				41,200	ST	-	-	-	-	-	-	-	41,200	Sd = Sederhana
				18,750	Sd	-	-	-	-	-	-	-	18,750	
				12,000	T	-	-	-	-	-	-	-	12,000	
				147,610	T	-	-	-	-	-	-	-	147,610	
				143,500	T	-	-	-	-	-	-	-	143,500	
				821,390		-	-	-	-	-	-	-	821,390	
2	Kalimananah	Ponggawa Ponggawa Ponggawa Ponggawa Ponggawa Ponggawa Ponggawa Ponggawa Ponggawa Jompo Jompo Jompo Batu Batu Pulus Kabong	1 Kedung Jeruk Legi 2 Trangulasih 3 Rabak 4 Siceting 5 Kalimananah/Kr.sari 6 Purwohadi 7 Kyai Wilah 8 Depok 9 Kedungklapa 10 Pribadi 11 Sibayur 12 Karangsari 13 Sinangka 14 Batu 15 Pulus 16 Limpakdau Sk Sileot	8,000	ST	8,000	-	-	-	8,000				
				17,784	ST	17,784	-	-	-	-	-	17,784		
				160,466	T	160,466	-	-	-	-	-	-	160,466	
				93,000	ST	93,000	-	-	-	-	-	-	93,000	
				231,051	ST	231,051	-	-	-	-	-	-	231,051	
				57,000	ST	57,000	-	-	-	-	-	-	57,000	
				126,690	ST	126,690	-	-	-	-	-	-	126,690	
				29,000	ST	29,000	-	-	-	-	-	-	29,000	
				109,785	ST	109,785	-	-	-	-	-	-	109,785	
				99,000	ST	99,000	-	-	-	-	-	-	99,000	
				13,000	Sd	13,000	-	-	-	-	-	-	13,000	
				30,000	ST	30,000	-	-	-	-	-	-	30,000	
				14,000	Sd	14,000	-	-	-	-	-	-	14,000	
				23,000	Sd	23,000	-	-	-	-	-	-	23,000	
				162,000	T	162,000	-	-	-	-	-	-	162,000	
				276,629	T	276,629	-	-	-	-	-	-	276,629	
	Jumlah 1			821,390		821,390	-	-	-	821,390				
	Jumlah 2			1,450,405		1,450,405	-	-	-	1,450,405				



1	2	3	4	5	6	7	8	9	10	11	12	
3	Padamara	Gemuruh Gringsing Gemuruh Ponggawa Ponggawa Ponggawa Ponggawa Pulus Pulus Pulus Pulus Pulus Pulus Pulus Pulus Mata Air Arus Mata Air Tinggar Tinggar Tinggar Tinggar Wungkal Wungkal	1 Limpakdau SL.Induk 2 SL.Sk.Karangsental 3 Bulakan Alang-alang 4 Kedungklapa 5 Kedungjampang 6 Kedungdamang 7 Wadastarum 8 Kedungbellis 9 Kedoya 10 Kedungsalak 11 Pingit 12 Sinangka 13 Manggis 14 Pulus 15 Curug 16 Ampel 17 Genting 18 Brunyah 19 Kedungarus 20 Tuksewu 21 Tinggar 22 Petir 23 Gowok 24 Tahun 25 Barangwungkal 26 Makam	184,190 77,170 46,000 109,785 143,500 10,000 95,000 10,950 10,500 25,000 90,350 21,000 120,000 142,700 34,000 6,000 25,000 75,500 122,500 20,000 25,000 41,000 22,000 5,000 92,000 120,000	T T ST ST T Sd Sd Sd ST Sd Sd Sd Sd Sd T Sd Sd Sd Sd Sd Sd Sd Sd Sd Sd ST	184,190 77,170 46,000 109,785 143,500 10,000 95,000 10,950 10,500 25,000 90,350 21,000 120,000 142,700 34,000 6,000 25,000 75,500 122,500 20,000 25,000 41,000 22,000 5,000 92,000 120,000	-	-	-	-	184,190 77,170 46,000 109,785 143,500 10,000 95,000 10,950 10,500 25,000 90,350 21,000 120,000 142,700 34,000 6,000 25,000 75,500 122,500 20,000 25,000 41,000 22,000 5,000 92,000 120,000	T = Teknis ST = Semi Teknis Sd = Sederhana
	Jumlah 3			1,674,145		1,674,145	-	-	-	1,674,145		
4	Kutasari	Ponggawa Ponggawa Ponggawa Ponggawa Kajar Kajar Kajar Kajar Kajar Gondang Lemberang Mata Air Mata Air  Kajar	1 Kracak 2 Karangreja 3 Limbangan 4 Karang Aren 5 Kedungjampang 6 Kedungpete 7 Waringin 8 Babakan 9 Candinata 10 Karangjengkol 11 Berem 12 Kedungsung 13 Prabawulan 14 STM, Induk, Sk. Sumingkir 15 SL.Sk. Kutasari 16 SL.Sk. Walik 17 SL.Sk. Beji 18 SL.Sk. Dali	25,000 60,000 19,000 49,000 160,620 12,000 8,000 16,000 42,000 18,715 33,000 27,000 65,360 234,056 96,133 93,314 93,800 3,000	Sd Sd Sd Sd T Sd Sd Sd Sd Sd Sd T T T T T T T T	25,000 60,000 19,000 49,000 160,620 12,000 8,000 16,000 42,000 18,715 33,000 27,000 65,360 234,056 96,133 93,314 93,800 3,000	-	-	-	25,000 60,000 19,000 49,000 160,620 12,000 8,000 16,000 42,000 18,715 33,000 27,000 65,360 234,056 96,133 93,314 93,800 3,000		
	Jumlah 4			1,055,998		1,055,998	-	-	-	1,055,998		

1	2	3	4	5	6	7	8	9	10	11	12
5	Bojongsari	Lembarang Lembarang Lembarang Lembarang Kajar Taripan Kajar Kajar Kajar Kajar Kajar Mata Air Kemusuk Kemusuk Kemusuk Kemusuk Lingga + MA	1 Kedungsung 2 Lembarang 3 Karangpetir 4 Kleang 5 STM, Sek, Klewih 6 Metergeng 7 Jambean 8 Klantang 9 Nanggung 10 Prabawulan 11 STM, Sek, Beji 12 Badak 13 Kemusuk 14 Paseh 15 Gumelar 16 Blimbing 17 Lingga	211,000 105,000 32,000 66,500 186,195 81,000 52,000 80,205 38,600 47,000 23,000 129,500 37,000 72,950 63,200 35,000 116,125	T Sd Sd Sd T Sd T T T Sd T Sd Sd ST Sd Sd	211,000 105,000 32,000 66,500 186,195 81,000 52,000 80,205 38,600 47,000 23,000 129,500 37,000 72,950 63,200 35,000 116,125	- - - - - - - - - - - - - - - - -	- - - - - - - - - - - - - - - - -	- - - - - - - - - - - - - - - - -	211,000 105,000 32,000 66,500 186,195 81,000 52,000 80,205 38,600 47,000 23,000 129,500 37,000 72,950 63,200 35,000 116,125	T = Teknis ST = Semi Teknis Sd = Sederhana
	Jumlah 5			1.376,275		1.376,275	-	-	-	1.376,275	
	Jumlah seluruh Wilayah I			6.378,213		6.378,213	-	-	-	6.378,213	
	<b>II. UPTD BUKATEJA</b>										
1	Bukateja	Serayu Serayu Serayu Pekacangan	1 Banjarcahyana 2 Ongkok Atas 3 Ongkok Bawah 4 Krenceng	1.663,184 205,330 773,230 345,027	T T T T	1.663,184 205,330 773,230 345,027	- - - -	- - - -	- - - -	1.663,184 205,330 773,230 345,027	
	Jumlah 1			2.986,771		2.986,771	-	-	-	2.986,771	
2	Kaligondang	Pekacangan Klawing Lebak Lebak Lebak Gintung Lebak Karanganyar Gintung	1 Krenceng 2 Slinga 3 Peninis 4 Beji 5 Lebak 6 Arenan 7 Protok 8 Margoluhur 9 Pagerandong	365,793 435,650 43,320 31,650 110,000 20,000 50,150 58,000 50,000	T T ST Sd ST Sd Sd Sd Sd	365,793 435,650 43,320 31,650 110,000 20,000 50,150 58,000 50,000	- - - - - - - - -	13,000 25,000 - - - - - - -	- - - - - - - - -	365,793 435,650 43,320 31,650 110,000 20,000 50,150 58,000 50,000	Tebu Tebu
	Jumlah 2			1.126,563		1.126,563	-	-	38	1.164,563	
3	Kejombang	Serayu Serayu Pekacanga	1 Banjarcahyana 2 Ongkok Atas 3 Krenceng	12,000 17,340 174,000	T T T	12,000 17,340 174,000	- - -	- - -	- - -	12,000 17,340 174,000	
	Jumlah 3			203,340		203,340	-	-	-	203,340	

br



1	2	3	4	5	6	7	8	9	10	11	12
4	Kemangkon	Pekacangan Serayu Ponggawa Ponggawa Kabong Susukan Gringsing Ponggawa	1 Krenceng 2 Banjarcahyana 3 Rabak 4 Kedungjeruk Legi 5 Limpakdau 6 Susukan I + II 7 Larangan II 8 Tranggulasih	490,288 1.024,916 259,739 247,252 67,990 55,046 255,000 5,216	T T T ST T Sd T ST	410,288 649,216 259,739 238,252 67,990 49,046 255,000 5,216	80,000 280,700 - - - - - -	- - - - - - - -	- 95,000 - 9,000 - 6,000 - - -	490,288 1.024,916 259,739 247,252 67,990 55,046 255,000 5,216	Tebu, mlati T = Teknis ST = Semi Teknis Sd = Sederhana
	Jumlah 4			2.405,447		1.934,747	360,700		110,000	2.405,447	
	Jumlah Seluruh Wilayah II			6.760,121		6.251,421	360,700		148,000	6.760,121	
III	UPTD BOBOTSARI										
1	Bobotsari	Klawing Klawing Klawing Klawing Soso Soso Tuntung Gunung Tuntung Gunung Kemba Mata Air	1 Dagan 2 Karangduwur 3 Mersan 4 Asinan 5 Karangsari 6 Nusakembang 7 Patrawangsa 8 Kuburan 9 Kemiren 10 Bulukuning	587,227 60,000 18,000 15,000 192,480 154,000 131,000 65,000 26,000 25,000	T ST ST ST ST ST T Sd Sd Sd	587,227 60,000 18,000 15,000 192,480 154,000 131,000 65,000 26,000 25,000	- - - - - - - - - -	- - - - - - - - - -	587,227 60,000 18,000 15,000 192,480 154,000 131,000 65,000 26,000 25,000		
	Jumlah 1			1.273,707		1.273,707	-		-	1.273,707	
2	Karangreja	Keringit Keringit Cibaya Tlahab Tlahab Tlahab Silitang Silitang Silitang Klawing Endut	1 Sutaraga 2 Situmpang 3 Cibaya 4 Sirembang 5 Sikembang 6 Banyumaro 7 Waringin 8 Suwuk 9 Ondar Andir 10 Jambean 11 Nariban	40,000 53,000 50,000 30,000 20,000 40,000 18,000 47,000 10,000 65,000 50,000	Sd Sd Sd Sd Sd Sd Sd Sd Sd ST Sd	40,000 53,000 50,000 30,000 20,000 40,000 18,000 47,000 10,000 65,000 50,000	- - - - - - - - - - -	- - - - - - - - - - -	40,000 53,000 50,000 30,000 20,000 40,000 18,000 47,000 10,000 65,000 50,000		
	Jumlah 2			423,000		423,000	-		-	423,000	

1	2	3	4	5	6	7	8	9	10	11	12	
3	Karangjambu	Tuntunggunung Tuntunggunung Tuntunggunung Kemang Jaha Wadas Laban Silinglong Laban Lempayan Tuntunggunung Lempayan	1 Tuntang 2 Sirandu 3 Sigupit 4 Kemangkang 5 Jaha 6 Wadas 7 Bugel 8 Munggangsari 9 Nambo 10 Karangjambu 11 Bandingan 12 Lempayan	120,000 98,000 80,000 69,000 120,000 40,000 20,000 60,000 40,000 120,000 50,000 40,000	Sd Sd Sd Sd Sd Sd Sd Sd Sd Sd Sd Sd	120,000 98,000 80,000 69,000 120,000 40,000 20,000 60,000 40,000 120,000 50,000 40,000	- - - - - - - - - - - -	- - - - - - - - - - - -	- - - - - - - - - - - -	120,000 98,000 80,000 69,000 120,000 40,000 20,000 60,000 40,000 120,000 50,000 40,000	T = Teknis ST = Semi Teknis Sd = Sederhana	
	Jumlah 3			857,000		857,000	-	-	-	-	857,000	
4	Mrebet	Paingan Paingan Paingan Paingan Paingan Paingan Paingan Paingan Paingan Paingan Tiahab Tiahab Tiahab Pejaten Benda Ganda Ganda Mata Air Mata Air Mata Air Soso Soso Soso Soso	1 Susukan 2 Andong 3 Siwadas 4 Kedawung 5 Curug Nini I 6 Curug Nini II 7 Prayakerti 8 Paingan 9 Sigra 10 Selopradonggo 11 Tinap 12 Sumberagung 13 Tandon 14 Gendangar 15 Pejaten 16 Benda 17 Kodu 18 Karangnangka 19 Tirtomoyo 20 Tuk Arus I + II 21 Bataputih 22 Sipetel 23 Tirtayasa 24 Sangkanayu 25 Cangkring	31,000 35,000 27,000 27,000 279,840 94,160 77,000 33,000 40,000 40,000 60,000 65,000 40,000 17,000 40,000 20,000 12,000 106,000 86,000 317,990 53,000 90,000 55,000 25,000 34,000	Sd Sd Sd Sd T T ST Sd Sd Sd Sd Sd Sd Sd Sd Sd Sd Sd Sd T Sd ST ST Sd Sd	31,000 35,000 27,000 27,000 279,840 94,160 77,000 33,000 40,000 40,000 60,000 65,000 40,000 17,000 40,000 20,000 12,000 106,000 86,000 317,990 53,000 90,000 55,000 25,000 34,000	- -	- -	31,000 35,000 27,000 27,000 279,840 94,160 77,000 33,000 40,000 40,000 60,000 65,000 40,000 17,000 40,000 20,000 12,000 106,000 86,000 317,990 53,000 90,000 55,000 25,000 34,000			
	Jumlah 4			1.704,990		1.704,990	-	-	-	-	1.704,990	

27



1	2	3	4	5	6	7	8	9	10	11	12
5	Karanganyar	Laban Laban Laban Laban Laban Laban Laban Laban Kuning Kuning Balamoyang Mandala Mandala Mandala Sibulan Beber Beber Tuntunggunung	1 Pulosari 2 Blawong 3 Porjen 4 Bungkanel 5 Gunungsari 6 Cangkring 7 Laban I + II 8 Wuluh 9 Cangkring 10 Makamdawa 11 Balamoyang 12 Mandala 13 Larangan 14 Winong 15 Pelas 16 Beber 17 Bedahan 18 Buara	100,000 14,000 327,000 226,000 45,000 69,000 68,800 31,000 79,000 100,000 30,000 25,000 55,000 17,000 49,000 53,000 45,000 100,000	Sd Sd T ST Sd Sd Sd Sd Sd Sd Sd Sd Sd Sd Sd Sd Sd ST	100,000 14,000 327,000 226,000 45,000 69,000 68,800 31,000 79,000 100,000 30,000 25,000 55,000 17,000 49,000 53,000 45,000 100,000	- - - - - - - - - - - - - - - - - -	- - - - - - - - - - - - - - - - - -	- - - - - - - - - - - - - - - - - -	100,000 14,000 327,000 226,000 45,000 69,000 68,800 31,000 79,000 100,000 30,000 25,000 55,000 17,000 49,000 53,000 45,000 100,000	T = Teknis ST = Semi Teknis Sd = Sederhana
	Jumlah 5			1.433,800 5.692,497		1.433,800 5.692,497	- -	- -	- -	1.433,800 5.692,497	
IV.	UPTD REMBANG										
1	Kertanegara	Kuning Kuning Kuning Kuning Boleran Wotan Wotan Wotan Wotan Wotan Deng Deng Deng Arus Kuripan Pingit Pingit Menjang	1 Sibekek 2 Kuning 3 Bulan 4 Rukem 5 Boleran 6 Silompong 7 Sibelak 8 Silea 9 Siwedus 10 Karangduren 11 Kedungsela 12 Tengah 13 Gondang 14 Pingit III 15 Deng 16 Lideng 17 Arus II 18 Arus I 19 Cempali 20 Pingit I 21 Pingit II 22 Gowok	30,000 70,000 45,000 30,000 20,000 55,000 30,000 178,000 49,000 50,000 45,000 20,000 42,000 60,000 35,000 45,000 45,000 70,000 43,000 55,000 60,000 60,000	Sd ST Sd Sd Sd Sd Sd ST Sd Sd Sd Sd Sd Sd Sd Sd Sd Sd Sd Sd Sd Sd	30,000 20,000 45,000 30,000 20,000 55,000 30,000 148,000 49,000 50,000 45,000 20,000 42,000 60,000 35,000 45,000 45,000 70,000 43,000 55,000 60,000 60,000	- - - - - - - 26,000 - - - - - - - - - - - - - -	- - - - - - - 4,000 - - - - - - - - - - - - - -	30,000 70,000 45,000 30,000 20,000 55,000 30,000 178,000 49,000 50,000 45,000 20,000 42,000 60,000 35,000 45,000 45,000 70,000 43,000 55,000 60,000 60,000		

Handwritten signature or mark in blue ink.

1	2	3	4	5	6	7	8	9	10	11	12
		Sibebek Rukem Jaha Bringkeng Bringkeng Tambra Tambra Tambra Gintung Laban	23 Siwedus 24 Rukem 25 Jaha 26 Bringkeng 27 Gondang 28 Kedungwungu 29 Tayur 30 Tambra 31 Glutak 32 Laban	49,000 30,000 35,000 55,000 42,000 75,000 60,000 47,000 61,000 30,000	Sd Sd Sd Sd Sd Sd Sd Sd Sd Sd	49,000 30,000 35,000 55,000 42,000 60,000 45,000 47,000 60,000 10,000	- - - - - - - - - -	- - - - - 15,000 15,000 - 1,000 20,000	- - - - - - - - - -	49,000 30,000 35,000 55,000 42,000 75,000 60,000 47,000 61,000 30,000	T = Teknis ST = Semi Teknis Sd = Sederhana
	Jumlah 1			1,621,000		1,490,000	26,000	105,000	-	1,621,000	
2	Karangmoncol	Singa Muji Muji Muji Muji Muji Deng Karang Karang Karang Kuripan Kuripan Tambra Putat Arta	1 Singa 2 Rukem 3 Muji 4 Waru 5 Wadasari 6 Wuluh 7 Kecepit 8 Baleraksa 9 Grayah 10 Warak 11 Suro 12 Bleberan 13 Sijati 14 Kuripan 15 Gasong 16 Trowinangun 17 Putat 18 Arta	39,750 26,000 35,000 28,000 110,000 39,000 57,080 35,000 41,000 59,200 159,170 7,210 108,000 26,210 49,000 87,000 37,270 77,000	Sd Sd Sd Sd Sd Sd Sd Sd Sd Sd ST Sd Sd Sd Sd ST Sd ST	39,750 26,000 35,000 28,000 110,000 39,000 57,080 35,000 41,000 59,200 159,170 7,210 108,000 26,210 49,000 87,000 37,270 77,000	- - - - - - - - - - - - - - - - - -	- - - - - - - - - - - - - - - - -	39,750 26,000 35,000 28,000 110,000 39,000 57,080 35,000 41,000 59,200 159,170 7,210 108,000 26,210 49,000 87,000 37,270 77,000		
	Jumlah 2			1,020,890		1,020,890	-	-	-	1,020,890	
3	Rembang	Kuripan Karang Arus Wadas Bodas Wadas Bodas Simbang Wadas Wadas Wadas Tengah Lumus Onje	1 Pingit 2 Canas 3 Arus 4 Wadas 5 Menjang 6 Pining 7 Pring 8 Simbang 9 Karangjati 10 Keponto 11 Sikembang 12 Anyir 13 Limus 14 Onje	75,000 276,000 196,000 45,000 33,000 111,000 7,500 12,250 22,000 25,000 133,770 80,000 50,000 15,000	ST ST Sd Sd Sd ST Sd Sd Sd Sd Sd Sd Sd Sd	75,000 276,000 196,000 45,000 33,000 111,000 7,500 12,250 22,000 25,000 133,770 80,000 50,000 15,000	- - - - - - - - - - - - - -	- - - - - - - - - - - - - -	75,000 276,000 196,000 45,000 33,000 111,000 7,500 12,250 22,000 25,000 133,770 80,000 50,000 15,000		

18






LAMPIRAN VI  
PERATURAN BUPATI PURBALINGGA  
NOMOR                      TAHUN 2018  
TENTANG  
POLA TANAM DAN RENCANA TATA  
TANAM PADA DAERAH IRIGASI  
KABUPATEN PURBALINGGA MASA  
TANAM TAHUN 2018 - 2019

JADWAL PENGERINGAN  
DAERAH IRIGASI BANJARCAHYANA TAHUN 2018 - 2019  
(Untuk Wilayah Kabupaten Purbalingga)

No.	Tanggal	Uraian	Keterangan
1.	1 Oktober s/d 13 Oktober 2018	Kering	13 Hari
2.	14 Oktober s/d 18 Oktober 2018	Injeksi	5 Hari
3.	19 Oktober s/d 31 Oktober 2018	Kering	13 Hari
4.	1 Agustus s/d 7 Agustus 2019	Mengalir	7 Hari
5.	8 Agustus s/d 14 Agustus 2019	Kering	7 Hari
6.	15 Agustus s/d 21 Agustus 2019	Mengalir	7 Hari
7.	22 Agustus s/d 28 Agustus 2019	Kering	7 Hari
8.	29 Agustus s/d 4 September 2019	Mengalir	7 Hari
9.	5 September s/d 11 September 2019	Kering	7 Hari
10.	12 September s/d 18 September 2019	Mengalir	7 Hari
11.	19 September s/d 25 September 2019	Kering	7 Hari
12.	26 September s/d 30 September 2019	Mengalir	5 Hari
13.	1 Oktober s/d 12 Oktober 2019	Kering	12 Hari
14.	13 Oktober s/d 19 Oktober 2019	Injeksi	7 Hari
15.	20 Oktober s/d 31 Oktober 2019	Kering	12 Hari

Plt. BUPATI PURBALINGGA  
WAKIL BUPATI,



DYAH HAYUNING PRATIWI

Diundangkan di Purbalingga  
pada tanggal

SEKRETARIS DAERAH  
KABUPATEN PURBALINGGA,



WAHYU KONTARDI

BERITA DAERAH KABUPATEN PURBALINGGA TAHUN 2018 NOMOR