



BUPATI LUWU UTARA

PERATURAN BUPATI LUWU UTARA NOMOR 05 TAHUN 2006

T E N T A N G

KODE DAN DATA WILAYAH ADMINISTRASI PEMERINTAHAN KABUPATEN LUWU UTARA

BUPATI LUWU UTARA

- Menimbang : a. bahwa guna mendukung pelaksanaan kegiatan Pemerintahan, Pembangunan dan Pembinaan Kemasyarakatan di Daerah, diperlukan Kode dan Data Wilayah Administrasi Pemerintahan;
- b. bahwa dengan adanya Pemekaran Kecamatan, Desa dan Kelurahan akan mempengaruhi adanya perubahan Kode dan Data Wilayah Administrasi Pemerintahan;
- c. bahwa berdasarkan pertimbangan sebagaimana dimaksud huruf a dan huruf b, perlu menetapkan peraturan Bupati tentang Kode dan Data Wilayah Administrasi Pemerintahan Kabupaten Luwu Utara;
- Mengingat : 1. Undang-Undang Nomor 13 Tahun 1999 tentang Pembentukan Kabupaten Daerah Tingkat II Luwu Utara (Lembaran Negara Tahun 1999 Nomor 47, Tambahan Lembaran Negara Nomor 3826);
2. Undang - Undang Nomor 32 Tahun 2004 tentang Pemerintahan Daerah (Lembaran Negara RI Tahun 2004 Nomor 125, Tambahan Lembaran Negara Nomor 4437);
3. Peraturan Pemerintah Nomor 72 Tahun 2005 tentang Desa;
4. Peraturan Pemerintah Nomor 73 Tahun 2005 tentang Kelurahan;
5. Peraturan Menteri Dalam Negeri Nomor 18 tahun 2005 tentang Kode dan Data Wilayah Administrasi Pemerintahan;
6. Peraturan Daerah kabupaten Luwu Utara Nomor 13 Tahun 2004 tentang Pembentukan, Penghapusan, Penggabungan Desa (Lembaran Daerah Kabupaten Luwu Utara Tahun 2004 Nomor 20);

M E M U T U S K A N :

- Menetapkan : PERATURAN BUPATI LUWU UTARA TENTANG KODE DAN DATA WILAYAH ADMINISTRASI PEMERINTAHAN KABUPATEN LUWU UTARA.

Pasal 1

Dalam Peraturan Bupati ini yang dimaksud dengan :

- a. Daerah adalah Daerah Kabupaten Luwu Utara




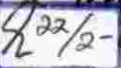
- d. Kecamatan adalah Wilayah Kerja Camat sebagai Perangkat Daerah Kabupaten dan Daerah Kota.
- e. Kelurahan adalah Wilayah Kerja Lurah sebagai Perangkat Daerah Kabupaten / Kota dalam Wilayah Kerja Kecamatan.
- f. Desa atau yang disebut nama lain, selanjutnya disebut Desa adalah kesatuan masyarakat hukum yang memiliki batas – batas Wilayah yang berwenang untuk mengatur dan mengurus kepentingan masyarakat setempat berdasarkan asal – usul dan adat istiadat setempat yang diakui dan dihormati dalam sistem pemerintahan Negara Kesatuan Republik Indonesia.
- g. Kode Wilayah Administrasi Pemerintahan adalah identitas Wilayah Administrasi Pemerintahan yang dijadikan Pedoman dalam Penataan sistem informasi Pemerintahan.
- h. Data dan Wilayah Administrasi Pemerintahan adalah Data dasar yang memuat nama Wilayah, Luas Wilayah dan jumlah Penduduk seluruh Indonesia dirinci mulai dari Desa / Kelurahan, Kecamatan, Kabupaten / Kota dan Propinsi seluruh Indonesia.

Pasal 2

- (1). Kode dan Data Wilayah Administasi Pemerintahan Kabupaten Luwu Utara ditetapkan setiap akhir tahun.
- (2). Kode dan Data Wilayah Administrasi Pemerintahan Kabupaten Luwu Utara sebagaimana dimaksud pada ayat (1), tercantum dalam lampiran Peraturan ini.

Pasal 3

Peraturan Bupati ini mulai berlaku sejak tanggal ditetapkan agar setiap orang mengetahuinya, memerintahkan pengundangan Peraturan Bupati ini dengan penempatannya dalam Berita Daerah Kabupaten Luwu Utara.

TELAH DIPERIKSA	PARAF
1. Sekdakab	
2. Asisten Tata Pem	
3. Kabag Otodes	
4. Kasubag	

Ditetapkan di Masamba
pada tanggal 13 Maret 2006

BUPATI LUWUUTARA


H.M. LUTHFI A. MUTTY

Diundangkan di Masamba
Pada tanggal. 15 Maret 2006

SEKRETARIS DAERAH


DRS. H.A. CHAERUL PANGERANG
PKT: PEMBINA UTAMA MUDA

Lampiran : Peraturan Bupati Luwu Utara
 Nomor : 05 Tahun 2006
 Tanggal : 15 Maret 2006

KODE DAN DATA WILAYAH ADMINISTRASI PEMERINTAHAN KABUPATEN LUWU UTARA

KODE	KABUPATEN	NAMA / JUMLAH			LUAS WILAYAH (KM 2)	JUMLAH PENDUDUK (JWA)			KET
		KECAMATAN	KELU- RAHAN	DESA		L	P	L + P	
73.22	LUWU UTARA	11	4	167	7.502.58	139.984	136.562	276.546	
73.22.01		1. Malangke	-	14	350.00	14424	14363	28.787	
73.22.01.2001				1 Pattimang	19.62	1690	1693	3.383	
73.22.01.2002				2 Malangke	36.10	700	697	1.397	
73.22.01.2003				3 Benteng	43.16	1084	983	2.067	
73.22.01.2004				4 Tolada	35.31	2084	2044	4.128	
73.22.01.2005				5 Salekoe	51.01	2347	2093	4.440	
73.22.01.2006				6 Pute Mata	27.47	513	504	1.017	
73.22.01.2007				7 Tingkara	19.62	701	771	1.472	
73.22.01.2008				8 Ladongi	27.47	656	674	1.330	
73.22.01.2009				9 Giri Kusuma	7.85	775	740	1.515	
73.22.01.2010				10 Tandung	19.62	1067	1440	2.507	
73.22.01.2011				11 Takkalala	27.47	1134	1082	2.216	
73.22.01.2012				12 Pettalandung	19.62	325	311	636	
73.22.01.2013				13 Tokke	7.85	911	880	1.791	
73.22.01.2014				14 Pince Pute	7.85	437	451	888	

1	2	3	4	5	6	7	8	9	10
73.22.02		2. BONE-BONE	-	20	277.33	22.619	21407	44.026	
73.22.02.2001				1 Bone - Bone	6.31	1565	1675	3.240	
73.22.02.2002				2 Tamuku	21.24	1573	1520	3.093	
73.22.02.2003				3 Rampoang	40.46	717	784	1.501	
73.22.02.2004				4 Munte	11.61	720	705	1.425	
73.22.02.2005				5 Bungadidi	14.05	2077	2086	4.163	
73.22.02.2006				6 Patilla	28.90	2051	1982	4.033	
73.22.02.2007				7 Sido Mukti	10.90	1959	1467	3.426	
73.22.02.2008				8 Suka Raya	4.95	1006	924	1.930	
73.22.02.2009				9 Sido Binangun	3.33	672	597	1.269	
73.22.02.2010				10 Sido Makmur	5.25	463	454	917	
73.22.02.2011				11 Batang Tongka	12.30	551	515	1.066	
73.22.02.2012				12 Patoloan	23.71	2070	1965	4.035	
73.22.02.2013				13 Poreang	14.75	1147	1079	2.226	
73.22.02.2014				14 Sumber Dadi	9.37	892	841	1.733	
73.22.02.2015				15 Banyuurip	7.52	1457	1412	2.869	
73.22.02.2016				16 Bunga Pali	16.60	1096	909	2.005	
73.22.02.2017				17 Pongko	11.20	576	547	1.123	
73.22.02.2018				18 Bantimurung	24.00	637	575	1.212	
73.22.02.2019				19 Karondang	5.09	676	700	1.376	
73.22.02.2020				20 Mukti Sari	5.79	714	670	1.384	

1	2	3	4	5	6	7	8	9	10
73.22.03		3. MASAMBA	4	15	1.068.85	13.595	13.683	27.276	
73.02.03.2001			1. Kappuna		21.25	1940	1758	3.698	
73.02.03.2002			2. Bone		3.50	2174	2182	4.356	
73.02.03.2003			4. Ballase		21,40	881	989	1.870	
73.02.03.2004			3. Kasimbong		16.00	1411	1629	3.040	
73.02.03.2005				1 Laba	14.75	887	905	1.792	
73.02.03.2006				2 Pincara	183,88	276	248	524	
73.02.03.2007				3 Balebo	38.25	547	504	1.051	
73.02.03.2008				4 Pombakka	14.30	387	426	813	
73.02.03.2009				5 Rompu	12.15	607	776	1.383	
73.02.03.2010				6 Lantang Tallang	278.30	352	371	723	
73.02.03.2011				7 Lapapa	10.01	427	411	838	
73.02.03.2012				8 Lero	232.25	485	459	944	
73.02.03.2013				9 Masamba	33.40	375	377	752	
73.02.03.2014				10 Pandak	4.02	511	544	1.055	
73.02.03.2015				11 Sepakat	93.75	527	492	1.019	
73.02.03.2016				12 Pongo	21.00	893	813	1.706	
73.02.03.2017				13 Sumillin	31.70	160	168	328	
73.02.03.2018				14 Kamiri	30.74	480	397	877	
73.02.03.2019				15 Toradda	8.20	275	234	509	

1	2	3	4	5	6	7	8	9	10
73.22.04		4. SABBANG	-	20	525.08	17.032	16.979	34.011	
73.22.04.2001				1 Buangin	32.06	1.937	1.849	3.786	
73.22.04.2002				2 Sabbang	18.21	1.015	1.032	2.047	
73.22.04.2003				3 Pararra	99.69	621	571	1.192	
73.22.04.2004				4 Tandung	27.44	548	521	1.069	
73.22.04.2005				5 Mari - Mari	8.74	1.044	1.103	2.147	
73.22.04.2006				6 Kalotok	10.46	1.131	1.160	2.291	
73.22.04.2007				7 Malimbu	114.86	926	946	1.872	
73.22.04.2008				8 Tulak Tallu	86.69	720	706	1.426	
73.22.04.2009				9 Bakka	21.86	771	774	1.545	
73.22.04.2010				10 Tete Uri	6.09	805	759	1.564	
73.22.04.2011				11 Pompaniki	7.76	622	657	1.279	
73.22.04.2012				12 Marobo	8.79	826	845	1.671	
73.22.04.2013				13 Dandang	7.29	851	819	1.670	
73.22.04.2014				14 Buntu Terpedo	21.13	1069	981	2.050	
73.22.04.2015				15 Terpedo Jaya	9.64	1307	1306	2.615	
73.22.04.2016				16 Pengkendekan	7.58	525	533	1.058	
73.22.04.2017				17 Salama	15.66	535	652	1.167	
73.22.04.2018				18 Batu Alang	4.11	478	471	949	
73.22.04.2019				19 Kampung Baru	10.23	880	885	1.765	
73.22.04.2020				20 Bone Subur	4.59	421	407	828	

1	2	3	4	5	6	7	8	9	10
73.22.05		5. Limbong	-	7	686.50	2019	2026	4045	
73.22.05.2001				1 Marampa	117.66	288	263	551	
73.22.05.2002				2 Pengkendekan	63.57	300	294	594	
73.22.05.2003				3 Kanandede	111.62	377	357	734	
73.22.05.2004				4 Rinding Alio	158.20	342	386	728	
73.22.05.2005				5 Minanga	62.85	319	314	633	
73.22.05.2006				6 Komba	84.52	202	224	426	
73.22.05.2007				7 Limbong	88.08	191	188	379	

1	2	3	4	5	6	7	8	9	10
73.22.06		6. SUKAMAJU	-	25	255.48	20291	19353	39.644	
73.22.06.2001				1 Lampuawa	45.35	994	981	1.975	
73.22.06.2002				2 Katulungan	3.30	1351	1278	2.629	
73.22.06.2003				3 Salulemo	4.10	385	395	780	
73.22.06.2004				4 Kaluku	20.87	1168	1275	2.443	
73.22.06.2005				5 Sukamaju	4.73	1669	1585	3.254	
73.22.06.2006				6 Sukadamai	2.14	406	405	811	
73.22.06.2007				7 Sidoraharjo	2.75	988	954	1.942	
73.22.06.2008				8 Mulyorejo	6.28	1675	1717	3.392	
73.22.06.2009				9 Wonokerto	3.02	1466	1334	2.800	
73.22.06.2010				10 Tamboke	63.11	647	72	719	
73.22.06.2011				11 Subur	5.52	629	599	1.228	
73.22.06.2012				12 Rawamangun	3.98	1313	1287	2.600	
73.22.06.2013				13 Tolangi	4.52	858	846	1.704	
73.22.06.2014				14 Tulung Indah	3.52	1006	933	1.939	
73.22.06.2015				15 Pao Macang	4.11	590	593	1.183	
73.22.06.2016				16 Sumber Baru	2.83	425	418	843	
73.22.06.2017				17 Suka Harapan	2.68	358	327	685	
73.22.06.2018				18 Lino	10.70	489	455	944	
73.22.06.2019				19 Minanga Tallu	44.08	811	788	1.599	
73.22.06.2020				20 Wono Sari	0.89	429	417	846	
73.22.06.2021				21 Mulyasari	3.65	668	721	1.389	
73.22.06.2022				22 Sapta Marga	5.67	780	794	1.574	
73.22.06.2023				23 Sukamukti	3.21	538	527	1.065	
73.22.06.2024				24 Tulung Sari	2.27	504	529	1.033	
73.22.06.2025				25 Banyuwangi	2.19	144	123	267	

1	2	3	4	5	6	7	8	9	10
73.22.07		7. Seko	-	12	2.109.19	5.933	5.774	11.707	
73.22.07.2001				1 Tiro Bali	88.82	520	503	1023	
73.22.07.2002				2 Malimongan	86.66	488	461	949	
73.22.07.2003				3 Tana Makaleang	100.20	823	820	1.643	
73.22.07.2004				4 Padang Balua	295.26	508	505	1.013	
73.22.07.2005				5 Padang Raya	316.88	277	253	530	
73.22.07.2006				6 Embonatana	276.06	740	652	1.392	
73.22.07.2007				7 Hono	149.35	344	370	714	
73.22.07.2008				8 Beroppa	92.97	393	407	800	
73.22.07.2009				9 Lodang	286.51	487	525	1012	
73.22.07.2010				10 Taloto	128.93	521	444	965	
73.22.07.2011				11 Hoyane	89.56	412	440	852	
73.22.07.2012				12 Marante	198.00	420	394	814	

1	2	3	4	5	6	7	8	9	10
73.22.08		8. Malangke - Barat	-	13	93.75	11976	11684	23.660	
73.22.08.2001				1 Cenning	15.27	1392	1344	2.736	
73.22.08.2002				2 Pengkajoang	10.71	1203	1182	2.385	
73.22.08.2003				3 Pao	7.23	1422	1389	2.811	
73.22.08.2004				4 Arusu	7.23	1560	1615	3.175	
73.22.08.2005				5 Baku- Baku	9.38	1322	1366	2.688	
73.22.08.2006				6 Wara	12.05	1103	959	2.062	
73.22.08.2007				7 Waelawi	5.36	632	619	1.251	
73.22.08.2008				8 Pembuniang	4.02	305	217	522	
73.22.08.2009				9 Limbong Wara	4.02	130	90	220	
73.22.08.2010				10 Kalita	2.68	784	715	1.499	

1	2	3	4	5	6	7	8	9	10
73.22.09		9. Rampi	-	6	1.565.65	1341	1305	2.646	
73.22.09.2001				1 Rampi	319.17	145	137	282	
73.22.09.2002				2 Onondowa	479.60	455	451	906	
73.22.09.2003				3 Leboni	148.70	172	153	325	
73.22.09.2004				4 Dodolo	217.93	138	130	268	
73.22.09.2005				5 Sulaku	135.47	175	180	355	
73.22.09.2006				6 Tedeboe	264.79	256	254	510	

1	2	3	4	5	6	7	8	9	10
73.22.10		10.MAPPEDECENG	-	15	275.50	10.699	10.622	21.321	
73.22.10.2001				1 Mappedeceng	92.59	1.447	1.273	2.720	
73.22.10.2002				2 Cendana Putih	10.50	783	744	1.527	
73.22.10.2003				3 Hasana	7.56	770	720	1.490	
73.22.10.2004				4 Kapidi	16.30	1.262	1.263	2.525	
73.22.10.2005				5 Uraso	62.62	802	803	1.605	
73.22.10.2006				6 Benteng	6.54	520	519	1.039	
73.22.10.2007				7 Ujung Mattajang	14.11	504	539	1.043	
73.22.10.2008				8 Harapan	24.11	709	724	1.433	
73.22.10.2009				9 Sumber Wangi	3.24	226	204	430	
73.22.10.2010				10 Cendana Putih I.	7.23	912	911	1.823	
73.22.10.2011				11 Mangalle	6.21	372	604	976	
73.22.10.2012				12 Mekar Jaya Tondok	6.87	730	687	1.417	
73.22.10.2013				13 Cendana Putih II.	2.59	551	546	1.097	
73.22.10.2014				14 Sumber Harum	5.98	530	513	1.043	
73.22.10.2015				15 Tarrak Tallu	9.04	581	572	1.153	

1	2	3	4	5	6	7	8	9	10
73.22.11		11. BAEBUNTA	-	20	29.525	20.055	19.366	39.421	
73.22.11.2001				1 Lara	15.91	2.731	2.742	5.473	
73.22.11.2002				2 Salulemo	10.13	1.242	1.124	2.366	
73.22.11.2003				3 Radda	9.66	1.956	1.823	3.779	
73.22.11.2004				4 Baebunta	16.78	2.094	1.951	4.045	
73.22.11.2005				5 Salassa	2.32	881	1051	1.932	
73.22.11.2006				6 Lembang-Lembang	22.62	879	812	1.691	
73.22.11.2007				7 Tarobok	10.13	1396	1364	2.760	
73.22.11.2008				8 Mario	24.89	1304	1276	2.580	
73.22.11.2009				9 Sassa	51.20	1298	1234	2.532	
73.22.11.2010				10 Kariango	6.65	407	410	817	
73.22.11.2011				11 Mcli	55.83	758	711	1.469	
73.22.11.2012				12 Beringin Jaya	11.86	1138	1024	2.162	
73.22.11.2013				13 Palandan	6.08	374	351	725	
73.22.11.2014				14 Marannu	6.39	483	422	905	
73.22.11.2015				15 Bumi Harapan	4.22	585	563	1.148	
73.22.11.2016				16 Lavewe	28.83	552	587	1.139	
73.22.11.2017				17 Mukti Jaya	1.60	561	525	1.086	
73.22.11.2018				18 Mukti Tama	1.72	751	712	1.463	
73.22.11.2019				19 Mekar Sari Jaya	1.40	290	333	623	
73.22.11.2020				20 Polcwali	1.75	375	351	726	