



## **BUPATI KARANGANYAR PROVINSI JAWA TENGAH**

**PERATURAN BUPATI KARANGANYAR  
NOMOR 30 TAHUN 2015  
TENTANG**

**TATA CARA PEMBAGIAN DAN RINCIAN DANA DESA TAHUN ANGGARAN 2015**

**DENGAN RAHMAT TUHAN YANG MAHA ESA**

**BUPATI KARANGANYAR,**

- Menimbang** : bahwa untuk melaksanakan ketentuan Pasal 12 ayat (6) Peraturan Pemerintah Nomor 22 tahun 2015 tentang Perubahan atas Peraturan Pemerintah Nomor 60 Tahun 2014 tentang Dana Desa yang Bersumber dari Anggaran Pendapatan dan Belanja Negara perlu menetapkan Peraturan Bupati tentang Tata Cara Pembagian dan Penetapan Rincian Dana Desa Setiap Desa di Kabupaten Karanganyar Tahun 2015;
- Mengingat** : 1. Undang-Undang Nomor 13 Tahun 1950 tentang Pembentukan Daerah-daerah Kabupaten dalam Lingkungan Provinsi Jawa Tengah;
2. Undang-Undang Nomor 12 Tahun 2011 tentang Pembentukan Peraturan Perundang-undangan (Lembaran Negara Republik Indonesia Tahun 2011 Nomor 82, Tambahan Lembaran Negara Republik Indonesia Nomor 5234);
3. Undang-Undang Nomor 6 Tahun 2014 tentang Desa (Lembaran Negara Republik Indonesia Tahun 2014 Nomor 7, Tambahan Lembaran Negara Republik Indonesia Nomor 5495);
4. Undang-Undang Nomor 23 Tahun 2014 tentang Pemerintahan Daerah (Lembaran Negara Republik Indonesia Tahun 2014 Nomor 244, Tambahan Lembaran Negara Republik Indonesia Nomor 5587) sebagaimana telah diubah beberapa kali terakhir dengan Undang-Undang Nomor 9 Tahun 2015 tentang Perubahan Kedua atas Undang-Undang Nomor 23 Tahun 2014 tentang Pemerintahan Daerah (Lembaran Negara Republik Indonesia Tahun 2015 Nomor 58, Tambahan Lembaran Negara Republik Indonesia Nomor 5679);
5. Peraturan Pemerintah Nomor 43 Tahun 2014 tentang Peraturan Pelaksanaan Undang-Undang Nomor 6 Tahun 2014 tentang Desa (Lembaran Negara Republik Indonesia Tahun 2014 Nomor 123, Tambahan Lembaran Negara Republik Indonesia Nomor 5539);

6. Peraturan Pemerintah Nomor 60 Tahun 2014 tentang Dana Desa Yang Bersumber dari Anggaran Pendapatan dan Belanja Negara sebagaimana telah diubah dengan Peraturan Pemerintah Nomor 22 Tahun 2015 tentang Perubahan atas Peraturan Pemerintah Nomor 60 Tahun 2014 tentang Dana Desa Yang Bersumber dari Anggaran Pendapatan dan Belanja Negara (Lembaran Negara Republik Indonesia Tahun 2015 Nomor 88, Tambahan Lembaran Negara Republik Indonesia Nomor 5694);

**MEMUTUSKAN:**

Menetapkan : **PERATURAN BUPATI TENTANG TATA CARA PEMBAGIAN DAN RINCIAN DANA DESA TAHUN ANGGARAN 2015.**

**BAB I**

**KETENTUAN UMUM**

**Pasal 1**

Dalam Peraturan Bupati ini yang dimaksud dengan:

1. Bupati adalah Bupati Karanganyar;
2. Kecamatan adalah wilayah kerja Camat sebagai perangkat daerah Kabupaten Karanganyar;
3. Camat adalah Camat di wilayah Kabupaten Karanganyar;
4. Kepala Desa adalah Kepala Desa di Kabupaten Karanganyar;
5. Desa adalah desa dan desa adat atau yang disebut dengan nama lain, selanjutnya disebut Desa, adalah kesatuan masyarakat hukum yang memiliki batas wilayah yang berwenang untuk mengatur dan mengurus urusan pemerintahan, kepentingan masyarakat setempat berdasarkan prakarsa masyarakat, hak asal usul, dan/atau hak tradisional yang diakui dan dihormati dalam sistem pemerintahan Negara Kesatuan Republik Indonesia.
6. Dana Desa adalah dana yang bersumber dari Anggaran Pendapatan dan Belanja Negara yang diperuntukkan bagi Desa yang ditransfer melalui Anggaran Pendapatan dan Belanja Daerah kabupaten dan digunakan untuk membiayai penyelenggaraan pemerintahan, pelaksanaan pembangunan, pembinaan kemasyarakatan, dan pemberdayaan masyarakat;
7. Pemerintah Desa adalah Kepala Desa atau yang disebut dengan nama lain dibantu perangkat Desa sebagai unsur penyelenggara Pemerintahan Desa;
8. Jumlah Desa adalah jumlah Desa yang ditetapkan oleh Menteri Dalam Negeri;
9. Anggaran Pendapatan dan Belanja Desa, yang selanjutnya disingkat APB Desa, adalah rencana keuangan tahunan Pemerintahan Desa.

## Pasal 2

Rincian Dana Desa untuk setiap Desa Tahun Anggaran 2015 sebagaimana tercantum dalam Lampiran II yang merupakan bagian yang tidak terpisahkan dari Peraturan Bupati ini.

## BAB II PEMBAGIAN DANA DESA

### Bagian Kesatu Rincian Dana Desa

## Pasal 3

- (1) Rincian Dana Desa untuk setiap Desa di Kabupaten Karanganyar Tahun Anggaran 2015 sebagaimana dimaksud dalam Pasal 2, dihitung dengan cara:

$$W = (0,25 \times Z1) + (0,35 \times Z2) + (0,10 \times Z3) = (0,30 \times Z4)$$

Keterangan :

W = Dana Desa setiap Desa

Z1 = Rasio jumlah penduduk setiap Desa terhadap total penduduk Desa Kabupaten Karanganyar

Z2 = Rasio jumlah penduduk miskin setiap Desa terhadap total penduduk miskin Desa Kabupaten Karanganyar

Z3 = Rasio luas wilayah Desa setiaop terhadap luas wilayah Desa Kabupaten Karanganyar

Z4 = Rasio IKG setiap Desa terhadap total IKG Desa Kabupaten Karanganyar

- (2) Data jumlah penduduk, angka kemiskinan, luas wilayah, sebagaimana dimaksud dalam Pasal 3 huruf a bersumber dari kementerian yang berwenang dan/atau lembaga yang menyeleggarakan urusan pemerintahan di bidang statistik.

## Pasal 4

Indeks tingkat kesulitan geografis setiap Desa sebagaimana dimaksud dalam Pasal 3 huruf a mengacu pada indeks kesulitan geografis yang ditetapkan oleh Menteri Keuangan.

### Bagian Kedua Penyaluran Dana desa

## Pasal 5

- (1) Penyaluran Dana Desa dilakukan melalui pemindahbukuan dari Rekening Kas Umum Daerah ke Rekening Kas Umum Desa.
- (2) Pemindahbukuan dari Rekening Kas Umum Daerah ke Rekening Kas Umum Desa dilakukan paling lambat 7 (tujuh) hari kerja setelah Dana Desa diterima di Rekening Kas Umum Daerah.
- (3) Penyaluran Dana Desa dilakukan secara bertahap:
- a. tahap I pada bulan April sebesar 40% (empat puluh persen);

- b. tahap II pada bulan Agustus sebesar 40% (empat puluh persen); dan
  - c. tahap III pada bulan Oktober sebesar 20% (dua puluh persen).
- (4) Penyaluran Dana Desa tahap I dilakukan setelah Kepala Desa menyampaikan:
    - a. APBDesa paling lambat bulan Maret; dan
    - b. laporan realisasi penggunaan Dana Desa semester sebelumnya.
  - (5) Penyaluran Dana Desa tahap II dilakukan setelah Kepala Desa menyampaikan laporan realisasi penggunaan Dana Desa semester I.
  - (6) Rincian Dana Desa yang diterima Desa setiap tahun dianggarkan dalam APBDesa.

### BAB III PENGUNAAN DANA DESA

#### Pasal 6

Dana Desa diprioritaskan untuk membiayai pembangunan dan pemberdayaan masyarakat yaitu :

- a. pemenuhan kebutuhan dasar, pembangunan sarana dan prasarana desa, pengembangan potensi ekonomi lokal.
- b. pemanfaatan sumber daya alam dan lingkungan secara berkelanjutan.
- c. penanggulangan kemiskinan dan peningkatan akses atas sumber daya ekonomi.

#### Pasal 7

Pengelolaan keuangan desa dikelola sesuai dengan ketentuan perundang-undangan dalam masa 1 (satu) tahun anggaran terhitung mulai 1 Januari sampai dengan tanggal 31 Desember.

### BAB IV PELAPORAN

#### Pasal 8

- (1) Permohonan pencairan Dana Desa disampaikan secara tertulis oleh Kepala Desa kepada Bupati c.q. Kepala Bagian Pemerintahan Desa dan Kelurahan lewat Camat.
- (2) Permohonan pencairan Dana Desa untuk tahap I, tahap II, dan tahap III harus dilampiri kelengkapan persyaratan berkas administrasi sebagaimana tersebut dalam Lampiran III Peraturan Bupati ini.

#### Pasal 9

- (1) Setiap Pengeluaran belanja atas beban APBDesa harus didukung dengan bukti yang lengkap dan sah.

- (2) Pengeluaran kas desa yang mengakibatkan beban APBDesa tidak dapat dilakukan sebelum rancangan peraturan desa tentang APBDesa ditetapkan menjadi peraturan desa.
- (3) Bendahara desa sebagai wajib pungut pajak penghasilan (PPh) dan pajak lainnya, wajib menyetorkan seluruh penerimaan potongan dan pajak yang dipungutnya ke rekening kas negara sesuai dengan ketentuan peraturan perundang-undangan.

#### Pasal 10

- (1) Kepala Desa dengan dikoordinasikan oleh camat setempat menyampaikan laporan realisasi penggunaan Dana Desa semester I dan semester II kepada Bupati.
- (2) Penyampaian laporan realisasi penggunaan Dana Desa sebagaimana dimaksud pada ayat (1) dilakukan dengan ketentuan:
  - a. Semester I paling lambat minggu keempat bulan Juli tahun anggaran berjalan;
  - b. Semester II paling lambat minggu keempat bulan Januari tahun anggaran berikutnya.

#### Pasal 11

- (1) Bupati menunda penyaluran Dana Desa dalam hal Kepala Desa tidak menyampaikan APBDesa dan/atau laporan realisasi penggunaan semester sebelumnya.
- (2) Penundaan sebagaimana dimaksud pada ayat (1) dilakukan sampai dengan disampaikannya APBDesa dan/atau laporan realisasi penggunaan semester sebelumnya.
- (3) Bupati mengurangi penyaluran dana desa dalam hal di temukan penyimpangan pelaksanaan yang mengakibatkan SiLPA tidak wajar.
- (4) SiLPA Dana Desa yang tidak wajar sebagaimana dimaksud pada ayat (3), berupa sisa Dana Desa yang melebihi 30% (tiga puluh persen) dari Dana Desa yang diterima Desa.
- (5) Penggunaan Dana Desa yang tidak sesuai dengan prioritas sebagaimana dimaksud dalam Pasal 6 tidak mendapatkan persetujuan dari Bupati.
- (6) Pengurangan Dana Desa dilaporkan oleh Bupati kepada Menteri Keuangan c.q Direktur Jenderal Perimbangan Keuangan.

#### BAB V

#### PEMBINAAN DAN PENGAWASAN

#### Pasal 12

Kepala Bagian Pemerintahan Desa dan Kelurahan Sekertariat Daerah dan Camat melakukan pembinaan atas pelaksanaan Dana Desa.

Inspektorat melakukan pengawasan terhadap pelaksanaan Dana Desa sesuai ketentuan peraturan perundang-undangan.

BAB VI  
KETENTUAN PENUTUP  
Pasal 14

Pada saat Peraturan Bupati ini mulai berlaku, maka Peraturan Bupati Karanganyar Nomor 77 Tahun 2014 tentang Tata Cara Pembagian dan Penetapan Besaran Dana Desa yang Bersumber dari Anggaran Pendapatan dan Belanja Negara dicabut dan dinyatakan tidak berlaku.

Pasal 15

Peraturan Bupati ini mulai berlaku pada tanggal diundangkan.  
Agar setiap orang mengetahui, memerintahkan pengundangan Peraturan Bupati ini dengan menempatkannya dalam Berita Daerah Kabupaten Karanganyar.

Ditetapkan di Karanganyar  
pada tanggal 6 Mei 2015  
BUPATI KARANGANYAR,

ttd.

JULIYATMONO


Diundangkan di Karanganyar  
pada tanggal 6 Mei 2015  
SEKRETARIS DAERAH  
KABUPATEN KARANGANYAR,

ttd.

SAMSI  
BERITA DAERAH KABUPATEN KARANGANYAR TAHUN 2015 NOMOR 30

Salinan sesuai dengan aslinya  
KEPALA BAGIAN HUKUM,

ZULFIKAR HADIDH, S.H.  
NIP. 19750311 199903 1 009



RINCIAN PERHITUNGAN BESARAN DATA DESA YANG DITERIMA MASING-MASING DESA  
TAHUN ANGGARAN 2015

No.	Nama Kecamatan	Nama Desa	Luas Desa	Jumlah Penduduk				Luas Berdasarkan Formulasi				IKO				Luas Berdasarkan Formulasi	Luas Berdasarkan Formulasi per Desa	Luas Berdasarkan Formulasi per Desa	
				Jumlah Penduduk	Bobot 25%	Jumlah Penduduk Miskin	Rasio Jumlah Penduduk Miskin	Jumlah Wilayah	Bobot 10%	Jumlah Kesenjangan Geografis	Rasio Jumlah Kesenjangan Geografis	Bobot 30%	Total Bobot						
1	JATIPURO	NGEJUNGSAWI	256.649.294	3370	0,0045	0,0011	54	0,0007	0,0002	4,59	0,0065	0,0007	32,06	0,0061	0,0018	0,0038	17.680.264	274.329.558	274.330.000
2	JATIPURO	JATIPURWO	256.649.294	3699	0,0049	0,0012	439	0,0053	0,0019	4,75	0,0067	0,0007	43,57	0,0083	0,0025	0,0063	28.905.044	285.554.339	285.554.000
3	JATIPURO	JATIPURJO	256.649.294	3570	0,0047	0,0012	374	0,0046	0,0016	3,91	0,0056	0,0006	18,07	0,0034	0,0010	0,0044	20.147.592	276.796.886	276.796.000
4	JATIPURO	JATISOBO	256.649.294	4787	0,0063	0,0016	525	0,0064	0,0022	4,91	0,0070	0,0007	29,13	0,0056	0,0017	0,0062	28.555.104	285.204.399	285.204.000
5	JATIPURO	JATIPURNO	256.649.294	3528	0,0047	0,0012	184	0,0022	0,0008	4,94	0,0070	0,0007	46,26	0,0088	0,0026	0,0053	24.465.139	281.114.434	281.114.000
6	JATIPURO	JATIMULYO	256.649.294	2911	0,0038	0,0010	335	0,0041	0,0014	4,13	0,0059	0,0006	37,14	0,0071	0,0021	0,0051	23.554.171	280.203.466	280.203.000
7	JATIPURO	JATISUKO	256.649.294	2730	0,0036	0,0009	367	0,0045	0,0016	3,23	0,0046	0,0005	31,30	0,0060	0,0018	0,0047	21.778.455	278.427.749	278.427.000
8	JATIPURO	JATIHARJO	256.649.294	2744	0,0036	0,0009	241	0,0029	0,0010	2,89	0,0041	0,0004	47,40	0,0090	0,0027	0,0051	23.344.906	279.994.201	279.994.000
9	JATIPURO	JATIKUWUNG	256.649.294	3067	0,0041	0,0010	535	0,0065	0,0023	3,37	0,0048	0,0005	38,75	0,0074	0,0022	0,0060	27.656.572	284.305.866	284.305.000
10	JATIPURO	JATIKROYO	256.649.294	3725	0,0049	0,0012	616	0,0075	0,0026	5,31	0,0075	0,0008	44,59	0,0085	0,0025	0,0072	33.071.179	289.720.473	289.720.000
11	JATIPURO	JATISAWIT	256.649.294	3446	0,0046	0,0011	65	0,0008	0,0003	4,10	0,0058	0,0006	42,20	0,0080	0,0024	0,0044	20.369.087	277.018.382	277.018.000
12	JATIPURO	PETUNG	256.649.294	3588	0,0047	0,0012	818	0,0100	0,0035	5,21	0,0074	0,0007	52,42	0,0100	0,0030	0,0084	38.444.211	295.493.505	295.493.000
13	JATIPURO	WONOKELING	256.649.294	3871	0,0051	0,0013	632	0,0077	0,0027	5,94	0,0084	0,0008	39,06	0,0074	0,0022	0,0070	32.564.176	289.213.470	289.213.000
14	JATIPURO	JATIPURJO	256.649.294	4203	0,0056	0,0014	781	0,0095	0,0033	6,80	0,0097	0,0010	33,20	0,0063	0,0019	0,0076	35.017.117	291.666.412	291.666.000
15	JATIPURO	TOBO	256.649.294	3073	0,0041	0,0010	679	0,0083	0,0029	5,20	0,0074	0,0007	39,07	0,0074	0,0022	0,0069	31.790.760	288.440.054	288.440.000
16	JATIPURO	WONOREJO	256.649.294	6161	0,0081	0,0020	1001	0,0122	0,0043	11,17	0,0159	0,0016	48,56	0,0093	0,0028	0,0107	49.258.450	305.907.745	305.908.000
17	JATIPURO	BERUK	256.649.294	3943	0,0052	0,0013	312	0,0038	0,0013	7,20	0,0102	0,0010	41,13	0,0078	0,0024	0,0060	27.740.470	284.389.765	284.390.000
18	JATIPURO	KARANGSARI	256.649.294	4966	0,0066	0,0016	1266	0,0154	0,0054	7,63	0,0108	0,0011	29,58	0,0056	0,0017	0,0098	45.524.607	301.973.902	301.974.000
19	JATIPURO	WUKIRSAWIT	256.649.294	5036	0,0067	0,0017	715	0,0087	0,0030	6,61	0,0094	0,0009	43,87	0,0084	0,0025	0,0082	37.684.867	294.334.161	294.334.000
20	JUMANTORO	PASEBAN	256.649.294	3363	0,0044	0,0011	1070	0,0130	0,0046	3,92	0,0056	0,0006	38,18	0,0073	0,0022	0,0084	38.854.880	295.504.175	295.504.000
21	JUMANTORO	LEMAHBANG	256.649.294	5358	0,0071	0,0018	563	0,0069	0,0024	4,28	0,0061	0,0006	38,16	0,0073	0,0022	0,0070	32.142.001	288.791.295	288.791.000
22	JATIREJO	JATIREJO	256.649.294	4580	0,0060	0,0015	334	0,0041	0,0014	5,53	0,0078	0,0008	22,87	0,0044	0,0013	0,0050	23.227.646	279.876.940	279.877.000
23	KWANGSAN	KWANGSAN	256.649.294	5024	0,0066	0,0017	781	0,0095	0,0033	5,40	0,0077	0,0008	34,67	0,0066	0,0020	0,0077	35.742.758	292.392.052	292.392.000
24	KARANGBANGUN	KARANGBANGUN	256.649.294	3266	0,0043	0,0011	201	0,0024	0,0009	3,61	0,0051	0,0005	27,70	0,0053	0,0016	0,0040	18.623.214	275.272.509	275.273.000
25	POLO	POLO	256.649.294	3239	0,0043	0,0011	146	0,0018	0,0006	3,95	0,0056	0,0006	47,06	0,0090	0,0027	0,0049	22.836.031	279.485.326	279.485.000
26	GIRIWONDO	GIRIWONDO	256.649.294	3269	0,0043	0,0011	338	0,0041	0,0014	4,15	0,0059	0,0006	40,05	0,0076	0,0023	0,0054	24.942.945	281.592.240	281.592.000
27	KADIPIRO	KADIPIRO	256.649.294	3960	0,0052	0,0013	385	0,0047	0,0016	4,28	0,0061	0,0006	39,82	0,0076	0,0023	0,0058	26.943.206	283.592.500	283.593.000
28	JUMANTORO	JUMANTORO	256.649.294	3990	0,0053	0,0013	240	0,0029	0,0010	6,05	0,0086	0,0009	46,86	0,0089	0,0027	0,0059	27.156.299	283.805.594	283.806.000
29	KEDAWUNG	KEDAWUNG	256.649.294	3288	0,0043	0,0011	302	0,0037	0,0013	5,01	0,0071	0,0007	45,02	0,0086	0,0026	0,0057	26.135.810	282.785.104	282.785.000
30	JUMAPLO	JUMAPLO	256.649.294	7046	0,0093	0,0023	1053	0,0128	0,0045	6,26	0,0089	0,0009	21,70	0,0041	0,0012	0,0089	41.319.372	297.968.666	297.969.000
31	BAKALAN	BAKALAN	256.649.294	3421	0,0045	0,0011	507	0,0062	0,0022	5,54	0,0079	0,0008	46,08	0,0088	0,0026	0,0067	31.004.977	287.654.271	287.654.000
32	JUMANTONO	SEDAWU	256.649.294	5459	0,0072	0,0018	619	0,0075	0,0026	6,83	0,0097	0,0010	34,09	0,0065	0,0019	0,0074	33.999.266	290.648.561	290.649.000
33	KEDAWU	KEDAWU	256.649.294	4650	0,0061	0,0015	822	0,0100	0,0035	6,17	0,0088	0,0010	43,59	0,0083	0,0025	0,0084	38.940.371	295.489.666	295.490.000
34	GEMANTAR	GEMANTAR	256.649.294	3730	0,0049	0,0012	654	0,0080	0,0028	4,31	0,0061	0,0006	36,04	0,0069	0,0021	0,0067	30.912.086	287.561.380	287.561.000
35	TUNGKULREJO	TUNGKULREJO	256.649.294	5121	0,0068	0,0017	601	0,0073	0,0026	5,42	0,0077	0,0008	21,95	0,0042	0,0013	0,0063	28.999.698	285.648.993	285.649.000
36	GEMANGAN	GEMANGAN	256.649.294	4127	0,0055	0,0014	297	0,0036	0,0013	6,71	0,0095	0,0010	32,79	0,0062	0,0019	0,0055	25.200.779	281.850.074	281.850.000
37	NGUNUT	NGUNUT	256.649.294	4161	0,0055	0,0014	354	0,0043	0,0015	5,05	0,0072	0,0007	24,17	0,0046	0,0014	0,0050	23.010.704	279.659.998	279.660.000
38	TUGU	TUGU	256.649.294	4585	0,0061	0,0015	746	0,0091	0,0032	5,89	0,0084	0,0008	46,10	0,0084	0,0026	0,0082	37.723.760	294.373.054	294.373.000
39	SUKOSARI	SUKOSARI	256.649.294	3921	0,0040	0,0010	248	0,0030	0,0011	3,19	0,0045	0,0005	47,44	0,0090	0,0027	0,0052	24.114.910	280.764.204	280.764.000
40	YAMBELEJO	YAMBELEJO	256.649.294	3548	0,0047	0,0012	539	0,0066	0,0023	3,62	0,0051	0,0005	37,42	0,0071	0,0021	0,0061	28.931.023	284.931.023	284.931.000
41	BLORONG	BLORONG	256.649.294	4300	0,0057	0,0014	472	0,0057	0,0020	3,72	0,0053	0,0005	47,43	0,0090	0,0027	0,0067	30.821.393	287.470.687	287.471.000
42	SRINGIN	SRINGIN	256.649.294	5403	0,0071	0,0018	532	0,0065	0,0023	4,93	0,0070	0,0007	29,23	0,0056	0,0017	0,0064	29.673.100	286.322.395	286.322.000



No	Nama Desa	Kecamatan	Kabupaten	Jumlah Produksi				Jumlah Produksi Mekanik				Jumlah Produksi Formasi				IKG				Total Produksi	Jumlah Produksi Formasi	Per Desa	Produksi per Desa																																																																																																																																																																																																																																																																																																																																																																																																																																																																																																																																																																																																																											
				Jumlah Produksi	Rasio Produksi	Rasio Produksi	Rasio Produksi	Jumlah Produksi	Rasio Produksi	Rasio Produksi	Rasio Produksi	Jumlah Produksi	Rasio Produksi	Rasio Produksi	Rasio Produksi	Jumlah Produksi	Rasio Produksi	Rasio Produksi																																																																																																																																																																																																																																																																																																																																																																																																																																																																																																																																																																																																																																
																			Bobot					25%	35%	Bobot	10%	Geografis	Geografis	Geografis	Geografis	Geografis	Geografis	Geografis	Geografis	Geografis	Geografis	Geografis	Geografis	Geografis	Geografis	Geografis	Geografis	Geografis	Geografis	Geografis	Geografis	Geografis	Geografis	Geografis	Geografis	Geografis	Geografis	Geografis	Geografis	Geografis	Geografis	Geografis	Geografis	Geografis	Geografis	Geografis	Geografis	Geografis	Geografis	Geografis	Geografis	Geografis	Geografis	Geografis	Geografis	Geografis	Geografis	Geografis	Geografis	Geografis	Geografis	Geografis	Geografis	Geografis	Geografis	Geografis	Geografis	Geografis	Geografis	Geografis	Geografis	Geografis	Geografis	Geografis	Geografis	Geografis	Geografis	Geografis	Geografis	Geografis	Geografis	Geografis	Geografis	Geografis	Geografis	Geografis	Geografis	Geografis	Geografis	Geografis	Geografis	Geografis	Geografis	Geografis	Geografis	Geografis	Geografis	Geografis	Geografis	Geografis	Geografis	Geografis	Geografis	Geografis	Geografis	Geografis	Geografis	Geografis	Geografis	Geografis	Geografis	Geografis	Geografis	Geografis	Geografis	Geografis	Geografis	Geografis	Geografis	Geografis	Geografis	Geografis	Geografis	Geografis	Geografis	Geografis	Geografis	Geografis	Geografis	Geografis	Geografis	Geografis	Geografis	Geografis	Geografis	Geografis	Geografis	Geografis	Geografis	Geografis	Geografis	Geografis	Geografis	Geografis	Geografis	Geografis	Geografis	Geografis	Geografis	Geografis	Geografis	Geografis	Geografis	Geografis	Geografis	Geografis	Geografis	Geografis	Geografis	Geografis	Geografis	Geografis	Geografis	Geografis	Geografis	Geografis	Geografis	Geografis	Geografis	Geografis	Geografis	Geografis	Geografis	Geografis	Geografis	Geografis	Geografis	Geografis	Geografis	Geografis	Geografis	Geografis	Geografis	Geografis	Geografis	Geografis	Geografis	Geografis	Geografis	Geografis	Geografis	Geografis	Geografis	Geografis	Geografis	Geografis	Geografis	Geografis	Geografis	Geografis	Geografis	Geografis	Geografis	Geografis	Geografis	Geografis	Geografis	Geografis	Geografis	Geografis	Geografis	Geografis	Geografis	Geografis	Geografis	Geografis	Geografis	Geografis	Geografis	Geografis	Geografis	Geografis	Geografis	Geografis	Geografis	Geografis	Geografis	Geografis	Geografis	Geografis	Geografis	Geografis	Geografis	Geografis	Geografis	Geografis	Geografis	Geografis	Geografis	Geografis	Geografis	Geografis	Geografis	Geografis	Geografis	Geografis	Geografis	Geografis	Geografis	Geografis	Geografis	Geografis	Geografis	Geografis	Geografis	Geografis	Geografis	Geografis	Geografis	Geografis	Geografis	Geografis	Geografis	Geografis	Geografis	Geografis	Geografis	Geografis	Geografis	Geografis	Geografis	Geografis	Geografis	Geografis	Geografis	Geografis	Geografis	Geografis	Geografis	Geografis	Geografis	Geografis	Geografis	Geografis	Geografis	Geografis	Geografis	Geografis	Geografis	Geografis	Geografis	Geografis	Geografis	Geografis	Geografis	Geografis	Geografis	Geografis	Geografis	Geografis	Geografis	Geografis	Geografis	Geografis	Geografis	Geografis	Geografis	Geografis	Geografis	Geografis	Geografis	Geografis	Geografis	Geografis	Geografis	Geografis	Geografis	Geografis	Geografis	Geografis	Geografis	Geografis	Geografis	Geografis	Geografis	Geografis	Geografis	Geografis	Geografis	Geografis	Geografis	Geografis	Geografis	Geografis	Geografis	Geografis	Geografis	Geografis	Geografis	Geografis	Geografis	Geografis	Geografis	Geografis	Geografis	Geografis	Geografis	Geografis	Geografis	Geografis	Geografis	Geografis	Geografis	Geografis	Geografis	Geografis	Geografis	Geografis	Geografis	Geografis	Geografis	Geografis	Geografis	Geografis	Geografis	Geografis	Geografis	Geografis	Geografis	Geografis	Geografis	Geografis	Geografis	Geografis	Geografis	Geografis	Geografis	Geografis	Geografis	Geografis	Geografis	Geografis	Geografis	Geografis	Geografis	Geografis	Geografis	Geografis	Geografis	Geografis	Geografis	Geografis	Geografis	Geografis	Geografis	Geografis	Geografis	Geografis	Geografis	Geografis	Geografis	Geografis	Geografis	Geografis	Geografis	Geografis	Geografis	Geografis	Geografis	Geografis	Geografis	Geografis	Geografis	Geografis	Geografis	Geografis	Geografis	Geografis	Geografis	Geografis	Geografis	Geografis	Geografis	Geografis	Geografis	Geografis	Geografis	Geografis	Geografis	Geografis	Geografis	Geografis	Geografis	Geografis	Geografis	Geografis	Geografis	Geografis	Geografis	Geografis	Geografis	Geografis	Geografis	Geografis	Geografis	Geografis	Geografis	Geografis	Geografis	Geografis	Geografis	Geografis	Geografis	Geografis	Geografis	Geografis	Geografis	Geografis	Geografis	Geografis	Geografis	Geografis	Geografis	Geografis	Geografis	Geografis	Geografis	Geografis	Geografis	Geografis	Geografis	Geografis	Geografis	Geografis	Geografis	Geografis	Geografis	Geografis	Geografis	Geografis	Geografis	Geografis	Geografis	Geografis	Geografis	Geografis	Geografis	Geografis	Geografis	Geografis	Geografis	Geografis	Geografis	Geografis	Geografis	Geografis	Geografis	Geografis	Geografis	Geografis	Geografis	Geografis	Geografis	Geografis	Geografis	Geografis	Geografis	Geografis	Geografis	Geografis	Geografis	Geografis	Geografis	Geografis	Geografis	Geografis	Geografis	Geografis	Geografis	Geografis	Geografis	Geografis	Geografis	Geografis	Geografis	Geografis	Geografis	Geografis	Geografis	Geografis	Geografis	Geografis	Geografis	Geografis	Geografis	Geografis	Geografis	Geografis	Geografis	Geografis	Geografis	Geografis	Geografis	Geografis	Geografis	Geografis	Geografis	Geografis	Geografis	Geografis	Geografis	Geografis	Geografis	Geografis	Geografis	Geografis	Geografis	Geografis	Geografis	Geografis	Geografis	Geografis	Geografis	Geografis	Geografis	Geografis	Geografis	Geografis	Geografis	Geografis	Geografis	Geografis	Geografis	Geografis	Geografis	Geografis	Geografis	Geografis	Geografis	Geografis	Geografis	Geografis	Geografis	Geografis	Geografis	Geografis	Geografis	Geografis	Geografis	Geografis	Geografis	Geografis	Geografis	Geografis	Geografis	Geografis	Geografis	Geografis	Geografis	Geografis	Geografis	Geografis	Geografis	Geografis	Geografis	Geografis	Geografis	Geografis	Geografis	Geografis



[illegible]



PENETAPAN BESARAN DANA DESA MASING-MASING DESA  
TAHUN ANGGARAN 2015

NO.	KECAMATAN	DESA	ALOKASI DASAR 90%	ALOKASI BERDASARKAN VARIABEL 10%	BESARAN DANA DESA PERDESA	BESARAN DANA DESA DIBUATKAN	TAHAPAN PEMBAGIAN		
							TAHAP I 40%	TAHAP II 40%	TAHAP III 20%
1	JATIPURO	NGEPUNGSARI	256.649.294	17.680.264	274.329.558	274.330.000	109.732.000	109.732.000	54.866.000
2		JATIPURWO	256.649.294	28.905.044	285.554.339	285.554.000	114.221.600	114.221.600	57.110.800
3		JATIPURO	256.649.294	20.147.592	276.796.886	276.796.000	110.718.400	110.718.400	55.359.200
4		JATISOBO	256.649.294	28.555.104	285.204.399	285.204.000	114.081.600	114.081.600	57.040.800
5		JATIWARNO	256.649.294	24.465.139	281.114.434	281.114.000	112.445.600	112.445.600	56.222.800
6		JATIMULYO	256.649.294	23.554.171	280.203.466	280.203.000	112.081.200	112.081.200	56.040.600
7		JATISUKO	256.649.294	21.778.455	278.427.749	278.427.000	111.370.800	111.370.800	55.685.400
8		JATIHARJO	256.649.294	23.344.906	279.994.201	279.994.000	111.997.600	111.997.600	55.998.800
9		JATIKUWUNG	256.649.294	27.656.572	284.305.866	284.305.000	113.722.000	113.722.000	56.861.000
10		JATIROYO	256.649.294	33.071.179	289.720.473	289.720.000	115.888.000	115.888.000	57.944.000
11	JATYOSO	JATISAWIT	256.649.294	20.369.087	277.018.382	277.018.000	110.807.200	110.807.200	55.403.600
12		PETUNG	256.649.294	38.844.211	295.493.505	295.493.000	118.197.200	118.197.200	59.098.600
13		WONOKELING	256.649.294	32.564.176	289.213.470	289.213.000	115.685.200	115.685.200	57.842.600
14		JATYOSO	256.649.294	35.017.117	291.666.412	291.666.000	116.666.400	116.666.400	58.333.200
15		TLOBO	256.649.294	31.790.760	288.440.054	288.440.000	115.376.000	115.376.000	57.688.000
16		WONOREJO	256.649.294	49.258.450	305.907.745	305.908.000	122.363.200	122.363.200	61.181.600
17		BERUK	256.649.294	27.740.470	284.389.765	284.390.000	113.756.000	113.756.000	56.878.000
18		KARANGSARI	256.649.294	45.324.607	301.973.902	301.974.000	120.789.600	120.789.600	60.394.800
19		WUKIRSAWIT	256.649.294	37.684.867	294.334.161	294.334.000	117.733.600	117.733.600	58.866.800
20	JUMAPOLO	PASEBAN	256.649.294	38.854.880	295.504.175	295.504.000	118.201.600	118.201.600	59.100.800
21		LEMAHBANG	256.649.294	32.142.001	288.791.295	288.791.000	115.516.400	115.516.400	57.758.200
22		JATIREJO	256.649.294	23.227.646	279.876.940	279.877.000	111.950.800	111.950.800	55.975.400
23		KWANGSAN	256.649.294	35.742.758	292.392.052	292.392.000	116.956.800	116.956.800	58.478.400
24		KARANGBANGUN	256.649.294	18.623.214	275.272.509	275.273.000	110.109.200	110.109.200	55.054.600
25		PLOSO	256.649.294	22.836.031	279.485.326	279.485.000	111.794.000	111.794.000	55.897.000
26		GRIWONDO	256.649.294	24.942.945	281.592.240	281.592.000	112.636.800	112.636.800	56.318.400
27		KADAPIRO	256.649.294	26.943.206	283.592.500	283.593.000	113.437.200	113.437.200	56.718.600
28		JUMANTORO	256.649.294	27.156.299	283.805.594	283.806.000	113.522.400	113.522.400	56.761.200
29		KEDAWUNG	256.649.294	26.135.810	282.785.104	282.785.000	113.114.000	113.114.000	56.557.000
30		JUMAPOLO	256.649.294	41.319.372	297.968.666	297.969.000	119.187.600	119.187.600	59.593.800
31		BAKALAN	256.649.294	31.004.977	287.654.271	287.654.000	115.061.600	115.061.600	57.530.800

NO	KECAMATAN	DESA	ALOKASI DIANAR 90%	ALOKASI BERDASARKAN VARIABEL 10%	BESARAN DANA DESA PERDESA	BESARAN DANA DESA DIBAYARKAN	TAHAPAN PENGALIRAN		
							TAHAP I 40%	TAHAP II 10%	TAHAP III 20%
32	JUMANTONO	SEDAYU	256.649.294	33.999.266	290.648.561	290.649.000	116.259.600	116.259.600	58.129.800
33		KEBAK	256.649.294	38.840.371	295.489.666	295.490.000	118.196.000	118.196.000	59.098.000
34		GEMANTAR	256.649.294	30.912.086	287.561.380	287.561.000	115.024.400	115.024.400	57.512.200
35		TUNGKULREJO	256.649.294	28.999.698	285.648.993	285.649.000	114.259.600	114.259.600	57.129.800
36		GENENGAN	256.649.294	25.200.779	281.850.074	281.850.000	112.740.000	112.740.000	56.370.000
37		NGUNUT	256.649.294	23.010.704	279.659.998	279.660.000	111.864.000	111.864.000	55.932.000
38		TUGU	256.649.294	37.723.760	294.373.054	294.373.000	117.749.200	117.749.200	58.874.600
39		SUKOSARI	256.649.294	24.114.910	280.764.204	280.764.000	112.305.600	112.305.600	56.152.800
40		SAMBIREJO	256.649.294	28.281.729	284.931.023	284.931.000	113.972.400	113.972.400	56.986.200
41		BLOKONG	256.649.294	30.821.393	287.470.687	287.471.000	114.988.400	114.988.400	57.494.200
42		SRINGIN	256.649.294	29.673.100	286.322.395	286.322.000	114.528.800	114.528.800	57.264.400
43	MATESIH	NGADILUWIH	256.649.294	30.250.409	286.899.704	286.900.000	114.760.000	114.760.000	57.380.000
44		DAWUNG	256.649.294	22.805.468	279.454.762	279.455.000	111.782.000	111.782.000	55.891.000
45		MATESIH	256.649.294	27.152.289	283.801.584	283.802.000	113.520.800	113.520.800	56.760.400
46		KARANGBANGUN	256.649.294	31.646.134	288.295.428	288.295.000	115.318.000	115.318.000	57.659.000
47		KORIPAN	256.649.294	38.113.541	294.762.836	294.763.000	117.905.200	117.905.200	58.952.600
48		GIRILAYU	256.649.294	35.563.901	292.213.195	292.213.000	116.885.200	116.885.200	58.442.600
49		PABLENGAN	256.649.294	35.476.632	292.125.927	292.126.000	116.850.400	116.850.400	58.425.200
50		PLOSOREJO	256.649.294	23.320.954	279.970.249	279.970.000	111.988.000	111.988.000	55.994.000
51		GANTWARNO	256.649.294	16.452.769	273.102.063	273.102.000	109.240.800	109.240.800	54.620.400
52	TAWANGMANGU	GONDOSULI	256.649.294	31.768.683	288.417.978	288.418.000	115.367.200	115.367.200	57.683.600
53		SEPANJANG	256.649.294	27.881.546	284.530.840	284.531.000	113.812.400	113.812.400	56.906.200
54		BANDARDAWUNG	256.649.294	21.808.613	278.457.907	278.458.000	111.383.200	111.383.200	55.691.600
55		KARANGLO	256.649.294	20.061.893	276.711.188	276.711.000	110.684.400	110.684.400	55.342.200
56		NGLEBAK	256.649.294	21.931.695	278.580.989	278.581.000	111.432.400	111.432.400	55.716.200
57		PLUMBON	256.649.294	25.922.501	282.571.796	282.572.000	113.028.800	113.028.800	56.514.400
58		TENGLIK	256.649.294	35.085.523	291.734.817	291.735.000	116.694.000	116.694.000	58.347.000
59	NGARGOYOSO	PUNTUKREJO	256.649.294	27.061.961	283.711.255	283.711.000	113.484.400	113.484.400	56.742.200
60		BERJO	256.649.294	31.031.285	287.680.579	287.681.000	115.072.400	115.072.400	57.536.200
61		GIRMULYO	256.649.294	27.854.157	284.503.452	284.503.000	113.801.200	113.801.200	56.900.600
62		SEGOROGUNUNG	256.649.294	22.671.071	279.320.366	279.320.000	111.728.000	111.728.000	55.864.000
63		KEMUNING	256.649.294	38.223.818	294.873.112	294.873.000	117.949.200	117.949.200	58.974.600
64		NGLEGOK	256.649.294	28.804.015	285.453.309	285.453.000	114.181.200	114.181.200	57.090.600
65		DUKUH	256.649.294	13.460.655	270.109.949	270.110.000	108.044.000	108.044.000	54.022.000
66		JATIREJO	256.649.294	22.876.534	279.525.828	279.526.000	111.810.400	111.810.400	55.905.200
67		NGARGOYOSO	256.649.294	39.209.150	295.858.444	295.858.000	118.343.200	118.343.200	59.171.600



No	KEGALATAN	DESA	LOKASI DASAR 90%	LOKASI BERDASARKAN VARIABEL 10%	BESARAN DATA BERDASARKAN DISAPER DESA	BESARAN DATA DESA DIBULATKAN	TAHAPAN PENGURAIAN		
							TAHAP I 40%	TAHAP II 40%	TAHAP III 20%
68	KARANGPANDAN	BANGSRI	256.649.294	24.412.621	281.061.916	281.062.000	112.424.800	112.424.800	56.212.400
69		NGEMPLAK	256.649.294	24.304.150	280.953.444	280.953.000	112.381.200	112.381.200	56.190.600
70		DOPLANG	256.649.294	21.879.982	278.529.277	278.529.000	111.411.600	111.411.600	55.705.800
71		GERDU	256.649.294	21.895.964	278.545.259	278.545.000	111.418.000	111.418.000	55.709.000
72		KARANG	256.649.294	32.653.150	289.302.445	289.302.000	115.720.800	115.720.800	57.860.400
73		SALAM	256.649.294	12.372.881	269.022.175	269.022.000	107.608.800	107.608.800	53.804.400
74		KARANGPANDAN	256.649.294	19.310.268	275.955.562	275.960.000	110.384.000	110.384.000	55.192.000
75		TOHKUNING	256.649.294	31.615.028	288.264.323	288.264.000	115.305.600	115.305.600	57.652.800
76		GONDANGMANIS	256.649.294	28.054.343	284.703.637	284.704.000	113.881.600	113.881.600	56.940.800
77		DAYU	256.649.294	21.312.316	277.961.611	277.962.000	111.184.800	111.184.800	55.592.400
78		HARJOSARI	256.649.294	25.075.425	281.724.720	281.725.000	112.690.000	112.690.000	56.345.000
79	TASIKMADU	BURAN	256.649.294	24.507.774	281.157.069	281.157.000	112.462.800	112.462.800	56.231.400
80		PAPAHAN	256.649.294	22.589.647	279.238.942	279.239.000	111.695.600	111.695.600	55.847.800
81		NGUJO	256.649.294	28.396.219	285.045.514	285.046.000	114.018.400	114.018.400	57.009.200
82		GAUM	256.649.294	32.697.374	289.346.669	289.347.000	115.738.800	115.738.800	57.869.400
83		SURUH	256.649.294	30.812.579	287.461.873	287.462.000	114.984.800	114.984.800	57.492.400
84		PANDEYAN	256.649.294	32.681.450	289.330.745	289.331.000	115.732.400	115.732.400	57.866.200
85		KARANGMOJO	256.649.294	28.549.759	285.199.053	285.199.000	114.079.600	114.079.600	57.039.800
86		KALING	256.649.294	33.513.283	290.162.577	290.163.000	116.065.200	116.065.200	58.032.600
87		WONOLOPO	256.649.294	29.560.918	286.210.213	286.210.000	114.484.000	114.484.000	57.242.000
88		KALIJIRAK	256.649.294	42.259.582	298.908.877	298.909.000	119.563.600	119.563.600	59.781.800
89	JATEN	SURUHKALANG	256.649.294	32.582.711	289.232.006	289.232.000	115.692.800	115.692.800	57.846.400
90		JATI	256.649.294	21.710.378	278.359.672	278.360.000	111.344.000	111.344.000	55.672.000
91		JATEN	256.649.294	34.794.178	291.443.472	291.443.000	116.577.200	116.577.200	58.288.600
92		DAGEN	256.649.294	14.817.928	271.467.223	271.467.000	108.586.800	108.586.800	54.293.400
93		NGRINGO	256.649.294	55.093.906	311.743.201	311.743.000	124.697.200	124.697.200	62.348.600
94		JETIS	256.649.294	20.252.127	276.901.422	276.901.000	110.760.400	110.760.400	55.380.200
95		SROYO	256.649.294	27.987.696	284.636.990	284.637.000	113.854.800	113.854.800	56.927.400
96		BRUJUL	256.649.294	25.869.758	282.519.052	282.519.000	113.007.600	113.007.600	56.503.800
97	COLOMADU	NGASEM	256.649.294	22.830.898	279.480.193	279.480.000	111.792.000	111.792.000	55.896.000
98		BOLON	256.649.294	26.976.221	283.625.515	283.626.000	113.450.400	113.450.400	56.725.200
99		MALANGJIWAN	256.649.294	30.412.743	287.062.037	287.062.000	114.824.800	114.824.800	57.412.400
100		PAULAN	256.649.294	12.129.018	268.778.313	268.783.000	107.513.200	107.513.200	53.756.600
101		GAJAHAN	256.649.294	13.762.793	270.412.087	270.412.000	108.164.800	108.164.800	54.082.400
102		BLULUKAN	256.649.294	17.314.857	273.964.151	273.964.000	109.585.600	109.585.600	54.792.800
103		GAWANAN	256.649.294	21.191.519	277.840.814	277.841.000	111.136.400	111.136.400	55.568.200
104		GEDONGAN	256.649.294	26.826.264	283.475.559	283.476.000	113.390.400	113.390.400	56.695.200
105		TOHUDAN	256.649.294	20.413.508	277.062.802	277.063.000	110.825.200	110.825.200	55.412.600
106		BATURAN	256.649.294	27.554.084	284.203.379	284.203.000	113.681.200	113.681.200	56.840.600
107		KLODRAN	256.649.294	26.793.689	283.442.984	283.443.000	113.377.200	113.377.200	56.688.600

NO	KEGALITATAN	DESA	LOKASI DASAR 90%	LOKASI BERDIKARKAN VARIABEL 10%	BESARAN DATA DESA PER DESA	BESARAN DATA DESA DIBULATKAN	TAHAPAN PENGALIRAN		
							TAHAP I 40%	TAHAP II 10%	TAHAP III 20%
108	GONDANGREJO	WONOREJO	256.649.294	35.396.623	292.045.917	292.046.000	116.818.400	116.818.400	58.409.200
109		PLESUNGAN	256.649.294	37.438.144	294.087.439	294.087.000	117.634.800	117.634.800	58.817.400
110		JATIKUWUNG	256.649.294	26.298.790	282.948.085	282.948.000	113.179.200	113.179.200	56.589.600
111		SELOKATON	256.649.294	40.521.848	297.171.142	297.171.000	118.868.400	118.868.400	59.434.200
112		BULUREJO	256.649.294	34.168.994	290.818.288	290.818.000	116.327.200	116.327.200	58.163.600
113		REJUSARI	256.649.294	30.479.180	287.128.475	287.128.000	114.851.200	114.851.200	57.425.600
114		JERUKSAWI	256.649.294	27.382.681	284.031.975	284.032.000	113.612.800	113.612.800	56.806.400
115		KARANGTURI	256.649.294	24.032.185	280.681.480	280.682.000	112.272.800	112.272.800	56.136.400
116		KRAGAN	256.649.294	19.299.274	275.948.568	275.949.000	110.379.600	110.379.600	55.189.800
117		WONOSARI	256.649.294	25.545.507	282.194.801	282.195.000	112.878.000	112.878.000	56.439.000
118		DAYU	256.649.294	33.859.364	290.508.658	290.509.000	116.203.600	116.203.600	58.101.800
119		TUBAN	256.649.294	25.562.447	282.211.742	282.212.000	112.884.800	112.884.800	56.442.400
120		KRENDOWAHONO	256.649.294	40.161.291	296.810.585	296.811.000	118.724.400	118.724.400	59.362.200
121	KEBAKKRAMAT	BANJARHARJO	256.649.294	38.904.308	295.553.603	295.554.000	118.221.600	118.221.600	59.110.800
122		ALASTUWO	256.649.294	44.564.512	301.213.807	301.214.000	120.485.600	120.485.600	60.242.800
123		MACANAN	256.649.294	24.617.648	281.266.942	281.267.000	112.506.800	112.506.800	56.253.400
124		NANGSRI	256.649.294	22.315.238	278.964.532	278.965.000	111.586.000	111.586.000	55.793.000
125		KEMIRI	256.649.294	30.127.865	286.777.159	286.777.000	114.710.800	114.710.800	57.355.400
126		KEBAK	256.649.294	20.260.699	276.909.994	276.910.000	110.764.000	110.764.000	55.382.000
127		WARU	256.649.294	26.592.545	283.241.839	283.242.000	113.296.800	113.296.800	56.648.400
128		PULOSARI	256.649.294	19.781.301	276.430.595	276.431.000	110.572.400	110.572.400	55.286.200
129		MALANGGATEN	256.649.294	37.088.181	293.737.476	293.738.000	117.495.200	117.495.200	58.747.600
130		KALIWIJUH	256.649.294	35.540.550	292.189.844	292.190.000	116.876.000	116.876.000	58.438.000
131	MOJOGEDANG	SEWUREJO	256.649.294	42.514.903	299.164.198	299.164.000	119.665.600	119.665.600	59.832.800
132		NGADIREJO	256.649.294	36.936.877	293.586.171	293.586.000	117.434.400	117.434.400	58.717.200
133		MOJOGEDANG	256.649.294	31.611.080	288.260.375	288.260.000	115.304.000	115.304.000	57.652.000
134		POJOK	256.649.294	39.754.044	296.403.339	296.403.000	118.561.200	118.561.200	59.280.600
135		MOJOROTO	256.649.294	18.641.726	275.291.020	275.291.000	110.116.400	110.116.400	55.058.200
136		KALIBOTO	256.649.294	31.126.715	287.776.010	287.776.000	115.110.400	115.110.400	57.555.200
137		BUNTAR	256.649.294	23.452.734	280.102.028	280.102.000	112.040.800	112.040.800	56.020.400
138		GEBYOG	256.649.294	35.255.993	291.905.288	291.905.000	116.762.000	116.762.000	58.381.000
139		GENTUNGAN	256.649.294	43.405.930	300.055.224	300.055.000	120.022.000	120.022.000	60.011.000
140		PENDEM	256.649.294	32.975.877	289.625.171	289.625.000	115.850.000	115.850.000	57.925.000
141		PERENG	256.649.294	34.412.920	291.062.215	291.062.000	116.424.800	116.424.800	58.212.400
142		MUNGUR	256.649.294	24.285.536	280.934.831	280.935.000	112.374.000	112.374.000	56.187.000
143		KEDUNGJERUK	256.649.294	33.485.779	290.135.073	290.135.000	116.054.000	116.054.000	58.027.000

NO	KECAMATAN	DESA	ALOKASI DASAR 90%	ALOKASI BERDASARKAN VARIABEL 10%	BESARAN DANA DESA PER DESA	BESARAN DANA DESA DIBULATKAN	TAHAPAN PENCAIRAN		
							TAHAP I 40%	TAHAP II 40%	TAHAP III 20%
144	KERJO	KUTO	256.649,294	27.974,462	284.623,756	284.624,000	113.849,600	113.849,600	56.924,800
145		TAMANSARI	256.649,294	25.792,860	282.442,154	282.442,000	112.976,800	112.976,800	56.488,400
146		GANTEN	256.649,294	16.058,819	272.708,113	272.708,000	109.083,200	109.083,200	54.541,600
147		GEMPOLAN	256.649,294	26.869,041	283.518,336	283.518,000	113.407,200	113.407,200	56.703,600
148		PILOSOREJO	256.649,294	24.276,703	280.925,998	280.926,000	112.370,400	112.370,400	56.185,200
149		KARANGREJO	256.649,294	44.822,827	301.472,122	301.472,000	120.588,800	120.588,800	60.294,400
150		KWADUNGAN	256.649,294	16.070,759	272.720,053	272.720,000	109.088,000	109.088,000	54.544,000
151		BOTOK	256.649,294	17.904,271	274.553,565	274.554,000	109.821,600	109.821,600	54.910,800
152		SUMBEREJO	256.649,294	17.341,062	273.990,357	273.990,000	109.596,000	109.596,000	54.798,000
153		TAWANGSARI	256.649,294	34.404,806	291.054,101	291.054,000	116.421,600	116.421,600	58.210,800
154	JENAWI	GUMENG	256.649,294	28.731,200	285.380,495	285.381,000	114.152,400	114.152,400	57.076,200
155		ANGGRASMANIS	256.649,294	38.580,111	295.229,405	295.229,000	118.091,600	118.091,600	59.045,800
156		JENAWI	256.649,294	23.163,478	279.812,772	279.813,000	111.925,200	111.925,200	55.962,600
157		TRENGGULU	256.649,294	24.346,401	280.995,695	280.996,000	112.398,400	112.398,400	56.199,200
158		SIDOMUKTI	256.649,294	32.747,049	289.396,344	289.396,000	115.758,400	115.758,400	57.879,200
159		BALONG	256.649,294	18.841,786	275.491,080	275.491,000	110.196,400	110.196,400	55.098,200
160		SELOROMO	256.649,294	22.837,611	279.486,905	279.487,000	111.794,800	111.794,800	55.897,400
161		MENJING	256.649,294	21.526,965	278.176,260	278.176,000	111.270,400	111.270,400	55.635,200
162		LEMPONG	256.649,294	37.134,503	293.783,797	293.784,000	117.513,600	117.513,600	58.756,800
	JUMLAH		41.577,185,700	4.619,687,300	46.196,873,000	46.196,873,000	18.478,749,200	18.478,749,200	9.239,374,600

BUPATI KARANGANYAR  
JULYATMONO

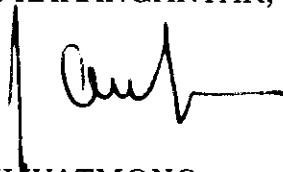


LAMPIRAN III  
PERATURAN BUPATI KARANGANYAR  
NOMOR 30 Tahun 2015  
TENTANG  
TATA CARA PEMBAGIAN DAN RINCIAN  
DANA DESA TAHUN ANGGARAN 2015

FORMULIR KELENGKAPAN PERSYARATAN BERKAS ADMINISTRASI  
PERMOHONAN PENCAIRAN DANA DESA TAHUN .....

1. Permohonan Pencairan Dana Desa Tahap I (40%) Tahun .... Desa .....  
Kecamatan .....
2. Permohonan Pencairan Dana Desa Tahap II (40%) Tahun .... Desa .....  
Kecamatan .....
3. Permohonan Pencairan Dana Desa Tahap III (20%) Tahun .... Desa .....  
Kecamatan .....
4. Berita Acara Verifikasi Kelengkapan Persyaratan Berkas Administrasi  
Permohonan Pencairan Dana Desa Tahap .....(....%) Tahun ....Desa .....  
Kecamatan .....
5. Lembar Verifikasi Kelengkapan Persyaratan Berkas Administrasi Permohonan  
Pencairan Dana Desa Tahap I (40%) Tahun ....
6. Lembar Verifikasi Kelengkapan Persyaratan Berkas Administrasi Permohonan  
Pencairan Dana Desa Tahap II (40%) Tahun ....
7. Lembar Verifikasi Kelengkapan Persyaratan Berkas Administrasi Permohonan  
Pencairan Dana Desa Tahap III (20%) Tahun ....
8. Laporan Penyerapan Kegiatan Dana Desa Tahap.... (....%) Tahun ..... Desa.....  
Kecamatan.....
9. Rencana Penggunaan Dana (RPD) Dana Desa Tahap .... Tahun ..... (...%) Desa  
..... Kecamatan .....
10. Surat Pernyataan Kepala Desa tentang kesanggupan melaksanakan dan  
mempertanggung jawabkan dana yang telah diterima Tahun ....

BUPATI KARANGANYAR,



JULIYATMONO



PEMERINTAH KABUPATEN KARANGANYAR  
KECAMATAN .....  
KEPALA DESA .....

Alamat : Jln. ... No... Telepon (0271)...Faks. (0271)...  
Website... Email... Kode pos ...

Karanganyar, .....

Nomor :  
Sifat : Segera  
Lamp. :  
Perihal : Permohonan Pencairan Dana Desa  
tahap I (40%) Tahun ....  
Desa ..... Kec. ....

Kepada Yth. :

Bupati Karanganyar  
Cq. Kepala Bagian Pemerintahan  
Desa dan Kelurahan Setda  
Kabupaten Karanganyar .  
Lewat Camat .....  
di

KARANGANYAR

Berkaitan dengan pelaksanaan kegiatan penyelenggaraan pemerintah desa, maka bersama ini kami mengajukan Permohonan Pencairan Dana Desa bagi Desa .... Kecamatan ..... Tahap I (40%), Tahun .... sebesar Rp. ....(.....) untuk menunjang kelancaran kegiatan tersebut.

Bersama ini kami lampirkan berkas persyaratan pencairan Dana Desa Tahap I (40%) Tahun .... yaitu ;

1. Peraturan Desa tentang Anggaran Pendapatan dan Belanja Desa tahun berkenaan yang telah dievaluasi oleh Bupati dan diundangkan dalam Lembaran Desa;
2. Rencana Penggunaan Dana (RPD) Dana Desa tahap I sebesar 40% (empat puluh persen) tahun .....;
3. Foto copy Rekening Kas Desa pada Bank Jateng;
4. Surat Pernyataan Kepala Desa tentang kesanggupan melaksanakan dan mempertanggung jawabkan dana yang telah diterima.

Demikian untuk menjadikan periksa.

KEPALA DESA .....

.....

✓



PEMERINTAH KABUPATEN KARANGANYAR  
KECAMATAN .....  
KEPALA DESA .....

Alamat : Jln. ... No... Telepon (0271)...Faks. (0271)...  
Website... Email... Kode pos ...

Karanganyar, .....

Nomor :  
Sifat : Segera  
Lamp. :  
Perihal : Permohonan Pencairan Dana Desa  
tahap II (40%) Tahun .....  
Desa ..... Kec. ....

Kepada Yth. :

Bupati Karanganyar  
Cq. Kepala Bagian Pemerintahan  
Desa dan Kelurahan Setda  
Kabupaten Karanganyar .  
Lewat Camat .....  
di

KARANGANYAR

Berkaitan dengan pelaksanaan kegiatan penyelenggaraan pemerintah desa, maka bersama ini kami mengajukan Permohonan Pencairan Dana Desa bagi Desa .... Kecamatan ..... Tahap II (40%), Tahun .... sebesar Rp..... (.....) untuk menunjang kelancaran kegiatan tersebut.


Bersama ini kami lampirkan berkas persyaratan pencairan Dana Desa Tahap II (40%) Tahun 2015 yaitu ;

1. Rencana Penggunaan Dana (RPD) Dana Desa tahap II (40%) tahun .....;
2. Laporan Penyerapan Kegiatan Dana Desa tahap I (40%) tahun .....;
3. Laporan Realisasi Pelaksanaan APB Desa semester I.

Demikian untuk menjadikan pemeriksaan.

KEPALA DESA .....

.....



PEMERINTAH KABUPATEN KARANGANYAR  
KECAMATAN .....  
KEPALA DESA .....

Alamat : Jln. ... No... Telepon (0271)...Faks. (0271)...  
Website... Email... Kode pos ...

Karanganyar, .....

Nomor :  
Sifat : Segera  
Lamp. :  
Perihal : Permohonan Pencairan Dana Desa  
tahap III (20%) Tahun .....  
Desa ..... Kec. ....

Kepada Yth. :

Bupati Karanganyar  
Cq. Kepala Bagian Pemerintahan  
Desa dan Kelurahan Setda  
Kabupaten Karanganyar .  
Lewat Camat .....  
di

KARANGANYAR

Berkaitan dengan pelaksanaan kegiatan penyelenggaraan pemerintah desa, maka bersama ini kami mengajukan Permohonan Pencairan Dana Desa bagi Desa .... Kecamatan ..... Tahap III (20%), Tahun .... sebesar Rp. ....(.....) untuk menunjang kelancaran kegiatan tersebut.

Bersama ini kami lampirkan berkas persyaratan pencairan Dana Desa Tahap III (20%) Tahun .... yaitu ;

- 1) Rencana Penggunaan Dana (RPD) Dana Desa tahap III (20%) tahun .....
- 2) Laporan Penyerapan Kegiatan Dana Desa tahap II (40%) tahun .....

Demikian untuk menjadikan periksa.

KEPALA DESA .....

.....



PEMERINTAH KABUPATEN KARANGANYAR  
KECAMATAN .....

Alamat : Jln... No... Karanganyar Telepon (0271) ... Faks. (0271)...  
Website ... E-mail ... Kode pos...

BERITA ACARA  
VERIFIKASI KELENGKAPAN PERSYARATAN BERKAS ADMINISTRASI PERMOHONAN  
PENCAIRAN DANA DESA TAHAP .... (....%) TAHUN ..... DESA .....  
KECAMATAN .....  
NOMOR:....

Pada hari ini .... tanggal .... bulan .... tahun ....., yang bertanda tangan dibawah ini :

1. N A M A : .....  
NIP : .....  
J A B A T A N : Camat .....
2. N A M A : .....  
NIP : .....  
J A B A T A N : Kasi Tata Pemerintahan Kecamatan ....

telah melakukan verifikasi kelengkapan persyaratan berkas administrasi permohonan pencairan Dana Desa Tahap ..... (....%) Tahun .... Desa..... Kecamatan..... dengan hasil Verifikasi sebagaimana terlampir.

Selanjutnya berdasarkan hasil verifikasi tersebut, Kami menyatakan semua persyaratan berkas administrasi permohonan pencairan Dana Desa tahap..... (....%) Tahun .... bagi Desa ..... Kecamatan.....sebesar Rp.....( huruf) telah lengkap.

Demikian Berita Acara ini dibuat dengan sebenarnya dan dapat dipergunakan sebagaimana mestinya .

1. .... ( Nama ) .... ttd ....  
Camat .....
2. .... ( Nama ) .... ttd ....  
Kasi Pemerintahan Kecamatan .....

LAMPIRAN  
BERITA ACARA VERIFIKASI  
KELENGKAPAN PERSYARATAN  
BERKAS ADMINISTRASI  
PERMOHONAN PENCAIRAN DANA  
DESA TAHAP I (40%) TAHUN ....  
DESA..... KECAMATAN .....  
NOMOR:.....

LEMBAR VERIFIKASI KELENGKAPAN PERSYARATAN BERKAS ADMINISTRASI  
PERMOHONAN PENCAIRAN DANA DESA  
TAHAP I (40%) TAHUN ....

DESA :  
KECAMATAN :  
JUMLAH TOTAL DANA DESA :  
BESARAN DANA DESA TAHAP I (40%) :

NO.	BERKAS YANG DIVERIFIKASI	ADA/TIDAK	KETERANGAN
1.	Surat permohonan pencairan Dana Desa Tahap I (40%) Tahun .... dari Kepala Desa		Kesesuaian Besaran Dana Desa dengan Lampiran Perbup dan APBdesa
2.	Perdes APBDesa tahun ..... yang telah diundangkan		Nomor.....diundangkan Tanggal.....
3.	Rencana Penggunaan Dana (RPD) Dana Desa Tahap I (40%) Tahun ....		Sesuai dengan APBDesa
4.	Foto copy Rekening Kas Desa di Bank Jateng		
5.	Surat Pernyataan Kepala Desa tentang kesanggupan melaksanakan dan mempertanggung jawabkan dana yang telah diterima		

1. .... ( Nama ) .... ttd ....  
Camat .....

2. .... ( Nama ) .... ttd ....  
Kasi Pemerintahan Kecamatan .....

LAMPIRAN  
BERITA ACARA VERIFIKASI  
KELENGKAPAN PERSYARATAN  
BERKAS ADMINISTRASI  
PERMOHONAN PENCAIRAN DANA  
DESA TAHAP II (40%) TAHUN ....  
DESA..... KECAMATAN .....  
NOMOR:.....

LEMBAR VERIFIKASI KELENGKAPAN PERSYARATAN BERKAS ADMINISTRASI  
PERMOHONAN PENCAIRAN DANA DESA  
TAHAP II (40%) TAHUN ....

DESA :  
KECAMATAN :  
JUMLAH TOTAL DANA DESA :  
BESARAN DANA DESA TAHAP II (40%) :

NO.	BERKAS YANG DIVERIFIKASI	ADA/TIDAK	KETERANGAN
1.	Surat permohonan pencairan Dana Desa Tahap II (40%) Tahun .... dari Kepala Desa		
2.	Laporan Penyerapan Kegiatan Dana Desa tahap I (40%) tahun .....		
3.	Rencana Penggunaan Dana (RPD) Dana Desa Tahap II (40%) Tahun ....		
4.	Laporan Realisasi Pelaksanaan APB Desa semester I Tahun .....		

1. .... ( Nama ) .... ttd ....  
Camat .....

2. .... ( Nama ) .... ttd ....  
Kasi Pemerintahan Kecamatan .....



LAMPIRAN  
BERITA ACARA VERIFIKASI  
KELENGKAPAN PERSYARATAN  
BERKAS ADMINISTRASI  
PERMOHONAN PENCAIRAN DANA  
DESA TAHAP III (20%) TAHUN ....  
DESA..... KECAMATAN .....  
NOMOR:.....

LEMBAR VERIFIKASI KELENGKAPAN PERSYARATAN BERKAS ADMINISTRASI  
PERMOHONAN PENCAIRAN DANA DESA  
TAHAP III (20%) TAHUN ....

DESA :  
KECAMATAN :  
JUMLAH TOTAL DANA DESA :  
BESARAN DANA DESA TAHAP III (20%) :

NO.	BERKAS YANG DIVERIFIKASI	ADA/TIDAK	KETERANGAN
1.	Surat permohonan pencairan Dana Desa Tahap III (20%) Tahun .... dari Kepala Desa		
2.	Laporan Penyerapan Kegiatan Dana Desa tahap II (40%) tahun ..... .....		
3.	Rencana Penggunaan Dana (RPD) Dana Desa Tahap III (20%) Tahun ...		

1. .... ( Nama ) .... ttd ....  
Camat .....

2. .... ( Nama ) .... ttd ....  
Kasi Pemerintahan Kecamatan .....





PEMERINTAH KABUPATEN KARANGANYAR  
KECAMATAN .....  
KEPALA DESA .....

Alamat : Jln. ... No... Telepon (0271)...Faks. (0271)...  
Website... Email... Kode pos ...

RENCANA PENGGUNAAN DANA (RPD) PENGGUNAAN  
DANA DESA TAHAP ..... (....%) TAHUN .....  
DESA ..... KECAMATAN .....

NO	KODE REKENING	URAIAN	JUMLAH (Rp)

....., ..... .....

Kepala Desa .....  
Selaku Pengguna Anggaran

.....



PEMERINTAH KABUPATEN KARANGANYAR  
KECAMATAN .....  
KEPALA DESA .....

Alamat : Jln. ... No... Telepon (0271)...Faks. (0271)...  
Website... Email... Kode pos ...

SURAT PERNYATAAN

Berkaitan dengan pelaksanaan kegiatan Dana Desa Tahun ....., Saya yang bertanda tangan di bawah ini Kepala Desa ..... Kecamatan ..... Kabupaten Karanganyar :

N a m a : .....

U m u r : Tahun

Alamat : .....

Menyatakan dengan sebenarnya bahwa:

1. Seluruh persyaratan pencairan dana yang Saya ajukan adalah benar.
2. Setelah menerima pencairan Dana Desa Tahun ...., Saya sanggup melaksanakan dan mempertanggung jawabkan sesuai ketentuan peraturan perundang-undangan yang berlaku dan paling lambat 1 (satu) bulan setelah tanggal realisasi pencairan dan akan mengirimkan tembusan Pertanggung Jawabannya dilampiri Laporan Penyerapan Dana kepada Bupati Karanganyar cq. Kepala Bagian Pemerintahan Desa dan Kelurahan Setda Kabupaten Karanganyar.

Demikian Surat Pernyataan ini saya buat dengan sebenarnya tanpa ada paksaan dan tekanan dari pihak manapun dan apabila dikemudian hari ternyata terdapat hal-hal yang tidak sesuai dengan ketentuan, maka saya bersedia dituntut sesuai Peraturan Perundang – Undangan yang berlaku.

Desa....., .....

KEPALA DESA .....

Selaku Pengguna Anggaran

*Materai cukup*

.....