

BUPATI OGAN KOMERING ILIR

**PERATURAN BUPATI OGAN KOMERING ILIR
NOMOR : 21 TAHUN 2017**

TENTANG

**BATAS DESA BERKAT KECAMATAN SIRAH PULAU PADANG
KABUPATEN OGAN KOMERING ILIR**

DENGAN RAHMAT TUHAN YANG MAHA ESA

BUPATI OGAN KOMERING ILIR,

- Menimbang :**
- a. bahwa untuk menjamin tertib administrasi pemerintahan, memberikan kejelasan dan kepastian hukum, maka terhadap Desa Berkat Kecamatan Sirah Pulau Padang perlu ditetapkan batas wilayahnya;
 - b. bahwa penetapan dan penegasan batas wilayah desa bertujuan untuk memberikan kejelasan batas - batas kewenangan administrasi Pemerintah Desa secara pasti sehingga memberi kemudahan penentuan yuridis pelaksanaan kewenangan;
 - c. bahwa pelaksanaan penetapan dan penegasan wilayah harus berpegang pada kerangka Negara Kesatuan Republik Indonesia yang didukung dengan kelengkapan dokumen otentik berupa peta batas dan tanda fisik dilapangan berupa pilar batas;
 - d. bahwa berdasarkan hasil pelacakan dan penegasan/pemasangan pilar batas yang dilakukan oleh Tim Penetapan Batas Desa/Kelurahan, telah ditentukan batas wilayah Desa Berkat Kecamatan Sirah Pulau Padang Kabupaten Ogan Komering Ilir;
 - e. bahwa berdasarkan pertimbangan sebagaimana dimaksud pada huruf a sampai dengan huruf d diatas, perlu diatur dan ditetapkan dengan Peraturan Bupati Ogan Komering Ilir.

- Mengingat :**
1. Undang-Undang Nomor 28 Tahun 1959 tentang Pembentukan Daerah Tingkat II dan Kotapraja di Sumatera Selatan (Lembaran Negara Republik Indonesia Tahun 1959 Nomor 73, Tambahan Lembaran Negara Republik Indonesia Nomor 1821);
 2. Undang-Undang Nomor 26 Tahun 2007 tentang Penataan Ruang (Lembaran Negara Republik Indonesia Tahun 2007 Nomor 68, Tambahan Lembaran Negara Republik Indonesia Nomor 4725);

3. Undang-Undang ...

3. Undang-Undang Nomor 23 Tahun 2014 tentang Pemerintahan Daerah (Lembaran Negara Republik Indonesia Tahun 2014 Nomor 244, Tambahan Lembaran Negara Republik Indonesia Nomor 5587) sebagaimana telah beberapa kali diubah terakhir dengan Undang-Undang Nomor 9 Tahun 2015 tentang Perubahan Kedua atas Undang-Undang Nomor 23 Tahun 2014 tentang Pemerintahan Daerah (Lembaran Negara Republik Indonesia Tahun 2015 Nomor 58, Tambahan Lembaran Negara Republik Indonesia Nomor 5679);
4. Peraturan Pemerintah Nomor 43 Tahun 2014 tentang Peraturan Pelaksanaan Undang-Undang Nomor 6 Tahun 2014 tentang Desa (Lembaran Negara Republik Indonesia Tahun 2014 Nomor 123, Tambahan Lembaran Negara Republik Indonesia Nomor 5539);
5. Peraturan Menteri Dalam Negeri Nomor 45 Tahun 2016 tentang Pedoman Penetapan dan Penegasan Batas Desa (Berita Negara Republik Indonesia Tahun 2016 Nomor 1038);
6. Peraturan Daerah Kabupaten Ogan Komering Ilir Nomor 2 Tahun 2016 tentang Pembentukan dan Susunan Perangkat Daerah Kabupaten Ogan Komering Ilir (Lembaran Daerah Kabupaten Ogan Komering Ilir Tahun 2016 Nomor 2);
7. Keputusan Bupati Nomor 18/KEP/I/2017 tentang Pembentukan Tim Penetapan dan Penegasan Batas Desa Kabupaten Ogan Komering Ilir Tahun 2017.

MEMUTUSKAN :

Menetapkan : **PERATURAN BUPATI TENTANG BATAS DESA BERKAT KECAMATAN SIRAH PULAU PADANG KABUPATEN OGAN KOMERING ILIR**

**BAB I
KETENTUAN UMUM**

Pasal I

Dalam Peraturan ini yang dimaksud dengan :

1. Pemerintah Daerah adalah Kepala Daerah sebagai unsur penyelenggara Pemerintahan Daerah yang memimpin pelaksanaan urusan pemerintahan yang menjadi kewenangan daerah otonom.
2. Pemerintah Desa adalah Kepala Desa atau yang disebut dengan nama lain dibantu perangkat Desa sebagai unsur penyelenggara Pemerintahan Desa.
3. Batas adalah tanda pemisah antara Desa yang bersebelahan baik berupa batas alam maupun batas buatan.
4. Batas alam adalah unsur-unsur alami seperti gunung, sungai pantai, danau dan sebagainya, yang dinyatakan atau ditetapkan sebagai pantai, danau dan sebagainya, yang dinyatakan atau ditetapkan sebagai batas Desa.
5. Batas buatan adalah unsur-unsur buatan manusia seperti pilar batas, jalan, rel kereta api, saluran irigasi dan sebagainya yang dinyatakan atau ditetapkan sebagai batas Desa.

6. Batas ...

6. Batas Desa adalah pembatas wilayah administrasi pemerintahan antar Desa yang merupakan rangkaian titik-titik koordinat yang berada pada permukaan bumi dapat berupa tanda-tanda alam seperti igir/punggung gunung/pegunungan (*watershed*), median sungai dan/atau unsur buatan dilapangan yang dituangkan dalam bentuk peta.
7. Penetapan batas Desa adalah proses penetapan batas Desa secara kartometrik di atas suatu peta dasar yang disepakati.
8. Penegasan batas Desa adalah kegiatan penentuan titik-titik koordinat batas Desa yang dapat dilakukan dengan metode kartometrik dan/atau survey dilapangan, yang dituangkan dalam bentuk peta batas dengan daftar titik-titik koordinat batas Desa.
9. Skala adalah perbandingan ukuran jarak suatu unsur di atas peta dengan jarak unsur di muka bumi dan dinyatakan dengan besaran perbandingan.
10. Peta batas Desa adalah peta yang menyajikan semua unsur batas dan unsur lainnya, seperti pilar batas, garis batas, toponimi perairan dan transportasi.
11. Tim Penetapan dan Penegasan Batas Desa yang selanjutnya disebut Tim PPB Des Kabupaten/Kota adalah Tim yang dibentuk oleh Bupati/Walikota.

BAB II

BATAS DESA BERKAT KECAMATAN SIRAH PULAU PADANG

Pasal 2

Batas Desa Berkat Kecamatan Sirah Pulau Padang Kabupaten Ogan Komering Ilir dengan batas – batas sebagai berikut :

- a. sebelah Utara berbatasan dengan Desa Lubuk Ketepeng Kecamatan Jejawi;
- b. sebelah Selatan berbatasan dengan Desa Penyandingan dan Desa Belanti;
- c. sebelah Barat berbatasan dengan Desa Penyandingan;
- d. sebelah Timur berbatasan dengan Desa Sukaraja.

BAB III

TITIK KOORDINAT BATAS DESA BERKAT KECAMATAN SIRAH PULAU PADANG

Pasal 3

Titik – titik Koordinat Batas Desa Berkat Kecamatan Sirah Pulau Padang Kabupaten Ogan Komering Ilir sebagai berikut :

- a. dimulai dari titik (BC.27a) merupakan poros batas batas tiga desa yaitu sebelah barat daya Desa Berkat, sebelah utara Desa Lubuk Ketepeng Kecamatan Jejawi dan sebelah tenggara Desa Penyandingan, dengan koordinat $03^{\circ}12'35.3''$ LS dan $104^{\circ}54'37.4''$ BT (0490043 mT) – (9645217 mU).

b. dari ...

- b. dari titik (BC.27a) ditarik arah selatan ± 3.16 KM ke titik (BD.19) yang terletak disawah pematang Saerah berbatasan dengan Desa Sukaraja, dengan koordinat $03^{\circ}14'17.3''$ LS dan $104^{\circ}54'34.0''$ BT (0489940 mT) - (9642084 mU).
- c. dari titik (BD.19) ditarik arah barat daya ± 809 m ke titik (BD.20) yang terletak di Tugu Selamat Datang berbatasan dengan Desa Sukaraja, dengan koordinat $03^{\circ}14'42.0''$ LS dan $104^{\circ}54'25.5''$ BT (0489676 mT) - (9641325 mU).
- d. dari titik (BD.20) ditarik arah barat daya ± 50 m ke titik (BD.21) yang terletak dipinggir sungai berbatasan dengan Desa Sukaraja, dengan koordinat $03^{\circ}14'43.7''$ LS dan $104^{\circ}54'24.4''$ BT (0489642 mT) - (9641287 mU).
- e. dari titik (BD.21) ditarik arah barat daya ± 104 m ke titik (BD.22) yang terletak dikebun duku Sermun berbatasan dengan Desa Belanti, dengan koordinat $03^{\circ}14'45.6''$ LS dan $104^{\circ}54'21.9''$ BT (0489567 mT) - (9641216 mU).
- f. dari titik (BD.22) ditarik arah tenggara ± 1.98 KM ke titik (BD.23) terletak diwilayah Pematang Mendis poros batas tiga desa yaitu sebelah selatan Desa Belanti, sebelah barat laut Desa Berkat dan sebelah timur Desa Sukaraja, dengan koordinat $03^{\circ}15'43.6''$ LS dan $104^{\circ}54'49.3''$ BT (0490413 mT) - (9639435 mU).
- g. dari titik (BD.23) ditarik arah barat daya ± 330 m ke titik (BD.12) terletak diwilayah Pematang Mendis poros batas tiga desa yaitu sebelah selatan Desa Belanti, sebelah barat Desa Penyandingan dan sebelah utara Desa Berkat, dengan koordinat $03^{\circ}15'51.3''$ LS dan $104^{\circ}54'40.2''$ BT (0490130 mT) - (9639199 mU).
- h. dari titik (BD.12) ditarik arah barat daya ± 1.73 KM ke titik (BD.13) yang terletak dikebun Tolib dan Dahlan berbatasan dengan Desa Penyandingan, dengan koordinat $03^{\circ}15'11.5''$ LS dan $104^{\circ}54'00.3''$ BT (0488900 mT) - (9640419 mU).
- i. dari titik (BD.13) ditarik arah utara ± 266 m ke titik (BD.13A) yang terletak dikebun Hasan dan Nawawi berbatasan dengan Desa Penyandingan, dengan koordinat $03^{\circ}15'02.9''$ LS dan $104^{\circ}53'59.3''$ BT (0488870 mT) - (9640684 mU).
- j. dari titik (BD.13A) ditarik arah barat laut ± 75 m ke titik (BD.14) yang terletak diantara rumah Salim dan Sudir berbatasan dengan Desa Penyandingan, dengan koordinat $03^{\circ}15'00.5''$ LS dan $104^{\circ}53'59.3''$ BT (0488867 mT) - (9640759 mU).
- k. dari titik (BD.14) ditarik arah barat laut ± 185 m ke titik (BD.15) yang terletak dipinggir jalan berbatasan dengan Desa Penyandingan, dengan koordinat $03^{\circ}14'54.8''$ LS dan $104^{\circ}53'57.4''$ BT (0488809 mT) - (9640934 mU).
- l. dari titik (BD.15) ditarik arah timur laut ± 27 m ke titik (BD.16) yang terletak di Tugu Selamat Datang berbatasan dengan Desa Penyandingan, dengan koordinat $03^{\circ}14'54.3''$ LS dan $104^{\circ}53'58.1''$ BT (0488831 mT) - (9640949 mU).

m. dari ...

- m. dari titik (BD.16) ditarik arah utara \pm 780 m ke titik (BD.17) yang terletak disawah Salam berbatasan dengan Desa Penyandingan, dengan koordinat $03^{\circ}14'28.8''$ LS dan $104^{\circ}53'58.0''$ BT (0488827 mT) - (9641729 mU).
- n. dari titik (BD.17) ditarik arah utara \pm 2.75 KM ke titik (BD.18) merupakan titik batas Kecamatan Sirah Pulau Padang dengan Kecamatan Jejawi berbatasan dengan Desa Penyandingan dan Desa Lubuk Ketepeng Kecamatan Jejawi, dengan koordinat $03^{\circ}12'59.6''$ LS dan $104^{\circ}53'49.4''$ BT (0488561 mT) - (9644470 mU).
- o. dari titik (BD.18) ditarik arah timur laut \pm 1.66 KM ke titik (BC.27a) merupakan poros batas batas tiga desa yaitu sebelah barat daya Desa Berkat, sebelah utara Desa Lubuk Ketepeng Kecamatan Jejawi dan sebelah tenggara Desa Penyandingan.

BAB IV KETENTUAN PENUTUP

Pasal 4

Peraturan Bupati Ogan Komering Ilir tentang Batas Desa Berkat Kecamatan Sirah Pulau Padang Kabupaten Ogan Komering Ilir mulai berlaku pada tanggal diundangkan.

Agar setiap orang mengetahuinya, memerintahkan pengundangan Peraturan Bupati ini dengan penempatannya dalam Berita Daerah Kabupaten Ogan Komering Ilir.

Ditetapkan di Kayuagung
pada tanggal 9 Mei 2017

BUPATI OGAN KOMERING ILIR,



ISKANDAR

Diundangkan di Kayuagung
pada tanggal

2017

SEKRETARIS DAERAH KABUPATEN OGAN KOMERING ILIR,





HUSIN

BERITA DAERAH KABUPATEN OGAN KOMERING ILIR TAHUN 2017 NOMOR 21

PETA BATAS ADMINISTRASI DESA

Kode Wilayah Desa : 16.02.08.2015

**DESA BERKAT
 KECAMATAN SIRAH PILAU PADANG
 KABUPATEN OGAN KOMERING ILIR**


SKALA 1:25.000


Sistem Proyeksi : Transvers Mercator
 Sistem Grid : Geografis & UTM Zona 48S
 Datum : Wad Geoidic System (WGS84)
 Utlil : Derajat & Meter
 Sumber Data : Peta RBI Badan Informasi Geospasial (BIG)
 Survey Batas Desa Berkat
 Tanggal 1 Maret 2017
 Luas Wilayah : +/- 604 Hektar




**PEMERINTAH
 KABUPATEN OGAN KOMERING ILIR**
 Jln. Leljen Yusuf Singelakane No. 01, Kel. Lusa-Lusa
 Kec. Kota Kayung Kab. OKI - 30616

Legenda :
 Titik/Pilar Batas
 Titik Desa Lain
 Pusat Desa
 Titik Rupa Bumi
 Batas Desa
 Batas Kecamatan
 Jalan Poros
 Jalan Lain
 Area Sungai
 Area Desa
 Pemukiman
 Keburitanah Darat
 Sungai Irigasi
 Labak

No. Pilar	BT	LS
01. BD.19	104° 54' 34.0"	03° 14' 17.3"
02. BD.23	104° 54' 49.3"	03° 15' 43.6"
03. BD.27a	104° 54' 31.4"	03° 12' 58.3"
04. BD.16	104° 53' 48.4"	03° 12' 36.6"
05. BD.17	104° 53' 58.0"	03° 14' 28.9"
06. BD.18	104° 53' 57.4"	03° 14' 54.3"
07. BD.19	104° 53' 59.3"	03° 15' 0.8"
08. BD.19A	104° 53' 59.3"	03° 15' 2.8"
09. BD.19B	104° 54' 0.3"	03° 15' 4.5"
10. BD.19C	104° 54' 0.2"	03° 15' 6.1"
11. BD.12		

BUPATI OGAN KOMERING ILIR


M. ISKANDAR

Sumber Peta : Bagian Pemerintahan Setda OKI dan TIM
 Penetapan dan Penegasan Batas Desa/Kel
 Kabupaten Ogan Komering Ilir Tahun 2017

Catatan :
 Tim Survey dan Pemetaan bertanggungjawab atas kesalahan teknis pada
 peta dan tidak bertanggungjawab dalam Penetapan & Penegasan Batas.
 - Pengolah Data : Pridius, S.IP
 - Pembuat Peta : Henson Amrin
 - GPS Survey : Roly Febransyah, S.IP, Juni Hardi Saputra, SH
 & Repl Mersa, S.Sos

