



**BUPATI DEMAK
PROVINSI JAWA TENGAH**

**PERATURAN BUPATI DEMAK
NOMOR 98 TAHUN 2020**

TENTANG

**POLA TANAM DAN RENCANA TATA TANAM MUSIM HUJAN
TAHUN 2020/2021 DAN MUSIM KEMARAU TAHUN 2021**

DENGAN RAHMAT TUHAN YANG MAHA ESA

BUPATI DEMAK,

- Menimbang** : a. bahwa terbatasnya ketersediaan air di masing-masing Daerah Irigasi menyebabkan tidak teralirinya seluruh areal sawah pertanian secara bersamaan dan sesuai dengan Peraturan Daerah Kabupaten Demak Nomor 4 Tahun 2010 tentang Pengembangan Pengelolaan Sistem Irigasi Partisipatif maka penggunaan air untuk tanam padi pada masing-masing daerah irigasi teknis, setengah teknis, sistem golongan maupun non golongan perlu diatur secara berdaya guna dan berhasil guna;
- b. bahwa berdasarkan pertimbangan sebagaimana dimaksud dalam huruf a, perlu disusun pola tanam dan rencana tata tanam musim hujan tahun 2020/2021 dan musim kemarau tahun 2020 yang ditetapkan oleh Bupati;
- c. bahwa berdasarkan pertimbangan sebagaimana dimaksud dalam huruf a dan huruf b, perlu menetapkan Peraturan Bupati tentang Pola Tanam dan Rencana Tata Tanam Musim Hujan Tahun 2020/2021 dan Musim Kemarau Tahun 2021.
- Mengingat** : 1. Undang-Undang Nomor 13 Tahun 1950 tentang Pembentukan Daerah-Daerah Kabupaten Dalam Lingkungan Propinsi Jawa Tengah;
2. Undang-Undang Nomor 33 Tahun 2004 tentang Perimbangan Keuangan Antara Pemerintah Pusat dan Pemerintahan Daerah (Lembaran Negara Republik Indonesia Tahun 2004 Nomor 126, Tambahan Lembaran Negara Republik Indonesia Nomor 4438);

3. Undang-Undang Nomor 32 Tahun 2009 tentang Perlindungan dan Pengelolaan Lingkungan Hidup (Lembaran Negara Republik Indonesia Tahun 2009 Nomor 139, Tambahan Lembaran Negara Republik Indonesia Nomor 5058);
4. Undang-Undang Nomor 12 Tahun 2011 tentang Pembentukan Peraturan Perundang-undangan (Lembaran Negara Republik Indonesia Tahun 2011 Nomor 82, Tambahan Lembaran Negara Republik Indonesia Nomor 5234) sebagaimana telah diubah dengan Undang-Undang Nomor 15 Tahun 2019 tentang Perubahan Atas Undang-Undang Nomor 12 Tahun 2011 tentang Pembentukan Peraturan Perundang-undangan (Lembaran Negara Republik Indonesia Tahun 2019 Nomor 183, Tambahan Lembaran Negara Republik Indonesia Nomor 6398);
5. Undang-Undang Nomor 23 Tahun 2014 tentang Pemerintahan Daerah (Lembaran Negara Republik Indonesia Tahun 2014 Nomor 224, Tambahan Lembaran Negara Republik Indonesia Nomor 5657) sebagaimana telah diubah beberapa kali, terakhir dengan Undang-Undang Nomor 9 Tahun 2015 tentang Perubahan Kedua atas Undang-Undang Nomor 23 Tahun 2014 tentang Pemerintahan Daerah (Lembaran Negara Republik Indonesia Tahun 2015 Nomor 58, Tambahan Lembaran Negara Republik Indonesia Nomor 5679);
6. Undang-Undang Nomor 22 Tahun 2019 tentang Sistem Budi Daya Pertanian Berkelanjutan (Lembaran Negara Republik Indonesia Tahun 2019 Nomor 201, Tambahan Lembaran Negara Republik Indonesia Nomor 6412);
7. Peraturan Pemerintah Nomor 16 Tahun 1976 tentang Perluasan Kotamadya Daerah Tingkat II Semarang (Lembaran Negara Republik Indonesia Tahun 1976 Nomor 25, Tambahan Lembaran Negara Republik Indonesia Nomor 3079);
8. Peraturan Pemerintah Nomor 20 Tahun 2006 tentang Irigasi (Lembaran Negara Republik Indonesia Tahun 2006 Nomor 46, Tambahan Lembaran Negara Republik Indonesia Nomor 4624);
9. Peraturan Pemerintah Nomor 12 Tahun 2017 tentang Pembinaan dan Pengawasan Penyelenggaraan Pemerintahan Daerah (Lembaran Negara Republik Indonesia Tahun 2017 Nomor 73, Tambahan Lembaran Negara Republik Indonesia Nomor 6041);
10. Peraturan Menteri Pekerjaan Umum Nomor 30/PRT/M/2007 tentang Pedoman Pengembangan dan Pengelolaan Sistem Irigasi Partisipatif;

11. Peraturan Menteri Pekerjaan Umum Nomor 32/PRT/M/2007 tentang Pedoman Operasi dan Pemeliharaan Jaringan Irigasi;
12. Peraturan Menteri Pekerjaan Umum Nomor 17/PRT/M/2015 tentang Pedoman Pemberdayaan P3A/GP3A/IP3A;
13. Peraturan Menteri Pekerjaan Umum Nomor 33/PRT/M/2007 tentang Pedoman Mengenai Komisi Irigasi;
14. Peraturan Daerah Kabupaten Demak Nomor 4 Tahun 2010 tentang Pengembangan Pengelolaan Sistem Irigasi Partisipatif (Lembaran Daerah Kabupaten Demak Tahun 2010 Nomor 4);
15. Peraturan Daerah Kabupaten Demak Nomor 5 Tahun 2016 tentang Pembentukan dan Susunan Perangkat Daerah (Lembaran Daerah Kabupaten Demak Tahun 2016 Nomor 5, Tambahan Lembaran Daerah Kabupaten Demak Nomor 5) sebagaimana telah diubah dengan Peraturan Daerah Kabupaten Demak Nomor 2 Tahun 2020 tentang Perubahan Atas Peraturan Daerah Kabupaten Demak Nomor 5 Tahun 2016 tentang Pembentukan dan Susunan Perangkat Daerah (Lembaran Daerah Kabupaten Demak Tahun 2020 Nomor 2, Tambahan Lembaran Daerah Kabupaten Demak Nomor 2);
16. Peraturan Bupati Demak Nomor 51 Tahun 2016 tentang Susunan Organisasi, Kedudukan, Tugas dan Fungsi serta Tata Kerja Dinas Pekerjaan Umum dan Penataan Ruang Kabupaten Demak (Berita Daerah Kabupaten Demak Tahun 2016 Nomor 52) sebagaimana telah diubah dengan Peraturan Bupati Demak Nomor 15 Tahun 2018 tentang Perubahan Atas Peraturan Bupati Demak Nomor 51 Tahun 2016 tentang Susunan Organisasi, Kedudukan, Tugas dan Fungsi serta Tata Kerja Dinas Pekerjaan Umum dan Penataan Ruang Kabupaten Demak (Berita Daerah Kabupaten Demak Tahun 2018 Nomor 15);
17. Peraturan Bupati Demak Nomor 84 Tahun 2019 tentang Tata Kelola Komisi Irigasi Kabupaten Demak (Berita Daerah Kabupaten Demak Tahun 2019 Nomor 84);

MEMUTUSKAN:

Menetapkan : PERATURAN BUPATI TENTANG POLA TANAM DAN RENCANA TATA TANAM MUSIM HUJAN TAHUN 2020/2021 DAN MUSIM KEMARAU TAHUN 2021.

BAB I
KETENTUAN UMUM

Pasal 1

Dalam Peraturan Bupati ini yang dimaksud dengan:

1. Daerah adalah Kabupaten Demak.
2. Pemerintah Daerah adalah Bupati sebagai unsur penyelenggara Pemerintahan Daerah yang memimpin pelaksanaan urusan pemerintahan yang menjadi kewenangan daerah otonom.
3. Bupati adalah Bupati Demak.
4. Masa Tanam yang selanjutnya disingkat MT adalah musim menanam padi, tebu dan polowijo baik musim penghujan maupun musim kemarau.
5. Daerah Irigasi yang selanjutnya disingkat DI adalah kesatuan wilayah atau hamparan tanah yang mendapat air irigasi dari satu jaringan irigasi sehingga suatu daerah irigasi mempunyai:
 - a. jaringan irigasi (saluran dan bangunan); dan
 - b. areal (Hamparan tanah yang akan diberi air irigasi).
6. Jaringan Irigasi adalah saluran dan bangunan yang merupakan satu kesatuan yang diperlukan untuk pengaturan air irigasi mulai dari penyediaan, pengambilan pembagian dan penggunaan serta pembuangan air irigasi.
7. Jaringan Irigasi Teknis adalah jaringan irigasi yang bangunan-bangunannya dibuat dengan konstruksi permanen dilengkapi dengan alat ukur dan alat pengatur debit air, sehingga air irigasi yang dialirkan dapat diukur dan diatur / dikendalikan dengan baik sampai pintu sadap tersier.
8. Jaringan Irigasi Semi Teknis adalah jaringan yang bangunan-bangunannya dibuat dengan konstruksi permanen atau semi permanen dilengkapi dengan alat pengatur debit air, sehingga umumnya debit tidak dapat diukur.
9. Jaringan Irigasi Sederhana adalah jaringan irigasi yang bangunan-bangunannya dibuat dengan konstruksi semi permanen atau darurat dan tidak dilengkapi dengan alat pengukur maupun pengatur debit air.
10. Petak Tersier adalah bagian lahan dari suatu Daerah Irigasi yang menerima air dari suatu pintu sadap tersier dan mendapat pelayanan dari jaringan irigasi tersier bersangkutan.
11. Padi Izin adalah tanaman padi rendengan dan padi gadu pada areal yang sesuai dengan tata tanam yang telah disahkan oleh Komisi Irigasi.

12. Padi Tidak Izin adalah tanaman padi rendengan dan padi gadu diluar areal yang sesuai dengan rencana tata tanam yang telah disahkan oleh Komisi Irigasi.

BAB II PEMBAGIAN KELOMPOK LAHAN SAWAH

Pasal 2

- (1) Lahan sawah pada daerah jaringan irigasi dibagi menjadi kelompok-kelompok petak lahan sawah yang pembagiannya didasarkan atas kemampuan dalam mencapai efisiensi semaksimal mungkin pemanfaatan air sawah.
- (2) Kelompok-kelompok petak lahan sawah sebagaimana dimaksud pada ayat (1) diatur untuk mendapatkan pembagian air dari masing-masing Daerah Irigasi yang meliputi:
- a. Daerah irigasi Klambu Kiri, sistem pengairannya berasal dari Bendung Klambu Kiri dan dibagi 3 (tiga) golongan A, B, dan C;
 - b. Daerah Irigasi Sedadi, sistem pengairannya berasal dari Bendung Sedadi dibagi 2 (dua) golongan S1, dan S2;
 - c. Daerah Irigasi Glapan Timur, sistem pengairannya berasal dari Bendung Glapan dibagi menjadi 3 (tiga) golongan A, B, dan C;
 - d. Daerah Irigasi Glapan Barat, sistem pengairannya berasal dari Bendung Glapan dibagi menjadi 3 (tiga) golongan A, B, dan C;
 - e. Daerah Irigasi Guntur, sistem pengairannya berasal dari Bendung Guntur dibagi menjadi 2 (dua) golongan A dan B;
 - f. Daerah Irigasi Pelayaran Buyaran, sistem pengairannya berasal dari Suplesi Guntur dan Bendung Karet Wonokerto;
 - g. Daerah Irigasi Polder Batu, sistem pengairannya berasal dari Kali Setu dan Bendung Karet Wonokerto;
 - h. Daerah Irigasi Pelayaran Sayung Batu, sistem pengairannya berasal dari Kali Dolok dan Bendung Karet Wonokerto;
 - i. Daerah Irigasi Jragung, sistem pengairannya berasal dari Bendung Jragung dibagi menjadi 3 (tiga) rotasi I, II, dan III;
 - j. Daerah Irigasi Dolok, sistem pengairannya berasal dari Bendung Barang dibagi menjadi 2 (dua) rotasi I dan II;
 - k. Daerah Irigasi Penggaron, sistem pengairannya berasal dari Bendung Pucang Gading dibagi menjadi 2 (dua) rotasi I dan II; dan

1. Daerah Irigasi Gablok, sistem pengairannya berasal dari Bendung Gablok.

BAB III JENIS TANAMAN DAN MASA TANAM

Pasal 3

Dengan adanya tanaman padi berumur pendek atau kurang lebih berumur 4 (empat) bulan maka siklus musim dalam 1 (satu) tahun yaitu Musim Hujan (MH) antara bulan Oktober sampai dengan Maret dan Musim Kemarau (MK) antara bulan April sampai dengan September dibagi dalam 3 (tiga) jenis Masa Tanam (MT), yaitu:

- a. Masa Tanam (MT) I : antara bulan Oktober sampai dengan Januari disebut musim hujan;
- b. Masa Tanam (MT) II : antara bulan Pebruari sampai dengan Mei disebut masa tanam awal kemarau; dan
- c. Masa Tanam (MT) III : antara bulan Juni sampai dengan September disebut musim tanam kemarau.

Pasal 4

- (1) Masa Tanam (MT) I dan Masa Tanam (MT) II diperuntukkan untuk tanam padi yang berumur pendek.
- (2) Guna memutuskan siklus hama padi dan menjaga tingkat kesuburan tanah, maka untuk Masa Tanam (MT) III diharuskan menanam Polowijo.
- (3) Untuk tanam tebu ditetapkan selama 18 (delapan belas) bulan, mulai bulan Mei sampai dengan Oktober tahun berikutnya, yaitu dimulai dari saat pembukaan tanah penanaman, pemeliharaan sampai penebangan untuk digiling.

BAB IV SISTIM PEMBAGIAN AIR DAN SKEMA POLA TANAM

Pasal 5

Pembagian air irigasi pada musim kemarau dilakukan secara bergilir dengan jadwal yang akan diatur lebih lanjut oleh Kepala Dinas Pekerjaan Umum dan Penataan Ruang Kabupaten Demak.

Pasal 6

Skema pola tanam dan daftar rincian areal tiap kecamatan adalah sebagaimana tercantum dalam Lampiran I dan Lampiran II yang merupakan bagian tidak terpisahkan dari Peraturan Bupati ini.

BAB V KETENTUAN LAIN-LAIN

Pasal 7

- (1) Pola tanam dan rencana tata tanam ini berlaku untuk Musim Hujan (MH) Tahun 2020/2021 dan Musim Kemarau (MK) Tahun 2021.
- (2) Pengaturan jadwal tanam disesuaikan dengan kondisi masing-masing Daerah Irigasi.

Pasal 8

- (1) Guna memelihara kelestarian jaringan irigasi, maka secara rutin setiap tahun diadakan pengeringan total selama 1 (satu) bulan untuk diadakan perbaikan jaringan irigasi, dengan mempertimbangkan kebutuhan air minum dan mandi cuci kakus (MCK).
- (2) Guna menjaga keberhasilan tanaman Masa Tanam (MT) III maka berkaitan dengan adanya pengeringan jaringan irigasi perlu diatur jenis tanaman polowijo sebagai berikut:
 - a. Polowijo yang membutuhkan air dialokasikan pada lahan yang mempunyai tenggang waktu mendapatkan air lebih dari 2 (dua) bulan dari mulai tutup tanam sampai awal pengeringan; dan
 - b. Polowijo yang relatif tidak membutuhkan air dialokasikan pada lahan yang mempunyai tenggang waktu mendapatkan air kurang dari 2 (dua) bulan dari mulai tutup tanam sampai awal pengeringan.


Pasal 9

Peraturan Bupati ini mulai berlaku pada tanggal diundangkan.

Agar setiap orang mengetahuinya, memerintahkan pengundangan Peraturan Bupati ini dengan penempatannya dalam Berita Daerah Kabupaten Demak.

Ditetapkan di Demak
pada tanggal 27 November 2020

BUPATI DEMAK,



HM. NATSIR

Diundangkan di Demak
pada tanggal 27 November 2020

SEKRETARIS DAERAH KABUPATEN DEMAK,



SINGGIH SETYONO

BERITA DAERAH KABUPATEN DEMAK TAHUN 2020 NOMOR 99

SKEMA POLA TANAM MASA TANAM I, MASA TANAM II, MASA TANAM III
 MASA TANAM 2020 / 2021

A. DAERAH IRTIGASI KLAMBU KIRI
 20.649 HA

NO	URAIAN	TAHUN 2020												TAHUN 2021												KET.															
		Sep.		Okt.		Nov.		Des.		Jan.		Peb.		Maret		April		Mei		Juni		Juli		Agust.			Sep.		Okt.												
		I	II	I	II	I	II	I	II	I	II	I	II	I	II	I	II	I	II	I	II	I	II	I	II		I	II	I	II											
1	GOL. B Areal : 5.632 Ha - Sai. Sek. BKKI.17-25 : 1.273 Ha - Sai. Sek. BW.2 : 747 Ha - Sai. Sek. BW.3 : 1.958 Ha - Sai. Sek. BW.4 : 1.654 Ha	1.25		0.80		0		1.125		0		1.125		0.80		0		0.25		0.25		Polowijo 2.636 Ha																			
		2894		5789		4801		3818		3818		3818		3818		3818		4529		3818		3818		3661		1752		329		659		659		329							
		0.25		0.25		0.25		0.25		0.25		0.25		0.25		0.25		0.25		0.25		0.25		Polowijo 1.251 Ha																	
		Padi 4.381 Ha		Polowijo 1.251 Ha		Padi 4.381 Ha		Polowijo 1.251 Ha		Padi 4.381 Ha		Polowijo 1.251 Ha		Padi 4.381 Ha		Polowijo 1.251 Ha		Padi 4.381 Ha		Polowijo 1.251 Ha		Padi 4.381 Ha		Polowijo 1.251 Ha		Padi 4.381 Ha		Polowijo 1.251 Ha		Padi 4.381 Ha		Polowijo 1.251 Ha									
2	GOL. C Areal : 7.419 Ha - Sai. Ind. Pelayaran : 725 Ha - Sai. Sek. Domas : 426 Ha - Sai. Sek. Pelayaran Kiri : 439 Ha - Sai. Sek. Pelayaran Tengah : 184 Ha - Sai. Sek. Gajah Lor : 234 Ha - Sai. Sek. Ngauran : 723 Ha - Sai. Sek. Turu : 1.288 Ha - Sai. Sek. Jebor : 1.038 Ha - Sai. Sek. Tempuran : 1.252 Ha - Sai. Sek. Wedang : 792 Ha - Sai. Sek. Ruwil : 318 Ha	1.25		0.80		0		1.125		0		1.125		0.80		0		0.25		0.25		Polowijo 7.419 Ha																			
		4615		9232		7572		5913		5913		5913		5913		5913		4154		8310		7111		5907		5913		5913		5907		2951		927		1855		1855		927	
		0.25		0.25		0.25		0.25		0.25		0.25		0.25		0.25		0.25		0.25		0.25		0.25		Polowijo 42 Ha															
		Padi 7.377 Ha		Polowijo 42 Ha		Padi 7.377 Ha		Polowijo 42 Ha		Padi 7.377 Ha		Polowijo 42 Ha		Padi 7.377 Ha		Polowijo 42 Ha		Padi 7.377 Ha		Polowijo 42 Ha		Padi 7.377 Ha		Polowijo 42 Ha		Padi 7.377 Ha		Polowijo 42 Ha		Padi 7.377 Ha		Polowijo 42 Ha		Padi 7.377 Ha		Polowijo 42 Ha					
3	GOL. A Areal : 7.598 Ha - Sai. Ind. KKI 2 - 16 : 1.047 Ha - Sai. Sek. Matharjo : 170 Ha - Sai. Sek. Mekang : 292 Ha - Sai. Sek. Lengkur : 348 Ha - Sai. Sek. Tuang : 125 Ha - Sai. Sek. Urdaan : 182 Ha - Sai. Sek. Wonorejo : 95 Ha - Sai. Sek. Pelayaran Kanan : 121 Ha - Sai. Sek. Bakung : 1.231 Ha - Sai. Sek. Bantengmati : 621 Ha - Sai. Sek. BW 1 : 3.356 Ha	1.25		0.80		0		1.125		0		1.125		0.80		0		0.25		0.25		Polowijo 4.452 Ha																			
		4589		9178		7540		5902		5902		5902		5902		5902		4134		8268		7085		5902		5902		5902		5902		2911		556		1113		1113		556	
		0.25		0.25		0.25		0.25		0.25		0.25		0.25		0.25		0.25		0.25		0.25		0.25		Polowijo 320 Ha															
		Padi 7.278 Ha		Polowijo 320 Ha		Padi 7.278 Ha		Polowijo 320 Ha		Padi 7.278 Ha		Polowijo 320 Ha		Padi 7.278 Ha		Polowijo 320 Ha		Padi 7.278 Ha		Polowijo 320 Ha		Padi 7.278 Ha		Polowijo 320 Ha		Padi 7.278 Ha		Polowijo 320 Ha		Padi 7.278 Ha		Polowijo 320 Ha		Padi 7.278 Ha		Polowijo 320 Ha					
12.098		24.199		19.913		15.633		15.633		15.633		15.633		15.633		10.908		21.820		18.725		15.633		15.633		15.633		15.430		7.614		1.812		3.627		3.627		1.812			
Kebutuhan Air disawah (L/tdh)																																									



SKEMA POLA TANAM MASA TANAM I, MASA TANAM II, MASA TANAM III
MASA TANAM 2020 / 2021

B. DAERAH IRIGASI SEDADI
8.975 Ha

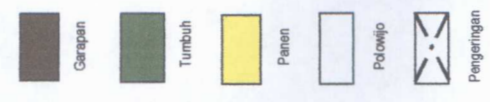
NO	URAIAN	TAHUN 2020				TAHUN 2021				KET.												
		Sep.	Okt.	Nop.	Des.	Jan.	Peb.	Mar.	Apr.	Mei	Juni	Juli	Agust.	Sep.	Okt.							
I	S 1 GOL. A Areal : 3.471 Ha - Sai. Sek. Botosiman : 152 Ha - Sai. Sek. Sampit : 584 Ha - Sai. Sek. Mojodemak : 879 Ha - Sai. Sek. Kuwu : 483 Ha - Sai. Sek. Kuncir : 1.104 Ha - Sai. Sek. Banjarsari : 309 Ha	Padi 3.424 Ha																				
		Polowijo 147 Ha																				
				2.139	4.277	3.511	2.743	2.743	2.735	1.364	1.926	3.851	3.298	2.743	2.743	2.735	1.364	434	868	868	434	
		Padi 4.088 Ha																				
		Polowijo 139 Ha																				
				2.285	4.529	3.748	2.967	2.967	2.872	1.388	2.048	4.095	3.531	2.967	2.967	2.872	1.388	529	1.059	1.059	529	
		Padi 1.269 Ha																				
		Polowijo 1289 Ha																				
				783	1.586	1.301	1.015	1.015	1.015	508	714	1.428	1.221	1.015	1.015	1.015	508	159	317	317	159	
				5.197	10.392	8.560	6.725	6.725	6.725	3.260	4.688	9.374	8.050	6.725	6.725	6.725	3.260	1.122	2.244	2.244	1.122	
		Kebutuhan Air disawah (Lt/dt)																				
				-	-	-	-	-	-	-	-	-	-	-	-	-	-	-	-	-	-	-

Garapan
 Tumbuh
 Panen
 Polowijo
 Pengeringan

SKEMA POLA TANAM MASA TANAM I, MASA TANAM II, MASA TANAM III
MASA TANAM 2020 / 2021

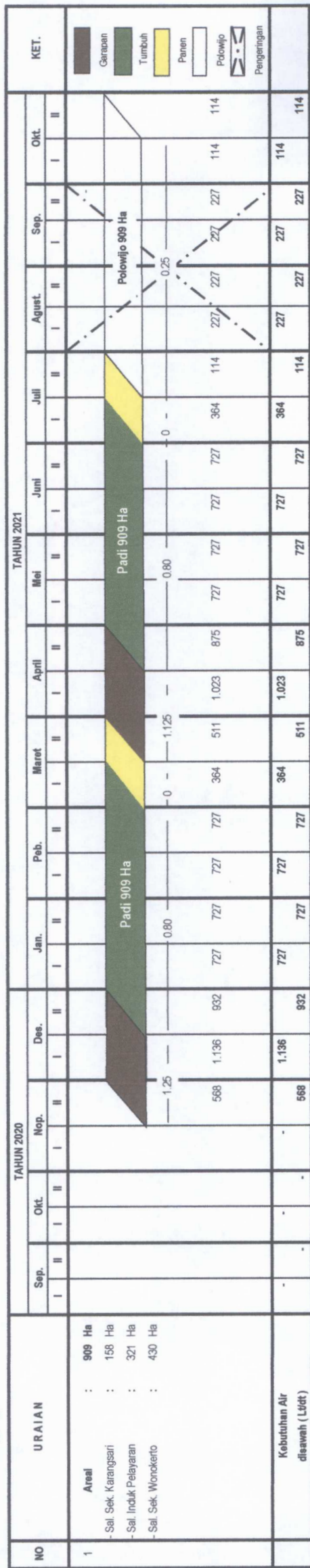
D. DAERAH IRIGASI GLAPAN BARAT
3.542 Ha

NO	URAIAN	TAHUN 2020						TAHUN 2021						KET.													
		Sep.	Okt.	Nov.	Des.	Jan.	Peb.	Marset	April	Mei	Junj	Juli	Agust.		Sep.	Okt.											
		I	II	I	II	I	II	I	II	I	II	I	II		I	II											
1	GOL. A Areal : 887 Ha - Sat Sek Gubug : 887 Ha																										
2	GOL. B Areal : 1.261 Ha - Sat Sek Glapan Barat : 481 Ha - Sat Sek Kelitang : 538 Ha - Sat Sek Bantengan : 242 Ha																										
3	GOL. C Areal : 1.394 Ha - Sat Sek Glapan Setu : 604 Ha - Sat Sek Krandon : 297 Ha - Sat Sek Loreng : 250 Ha - Sat Sek Babatan : 243 Ha																										
Kebutuhan Air dialawah (Lüdt)																											



SKEMA POLA TANAM MASA TANAM I, MASA TANAM II, MASA TANAM III
 MASA TANAM 2020 / 2021

E. DAERAH IRRIGASI PELAYARAN BUIZARAN
 909 Ha



SKEMA POLA TANAM MASA TANAM I, MASA TANAM II, MASA TANAM III
MASA TANAM 2020 / 2021

G. DAERAH IRRIGASI POLDER BATU
366 Ha

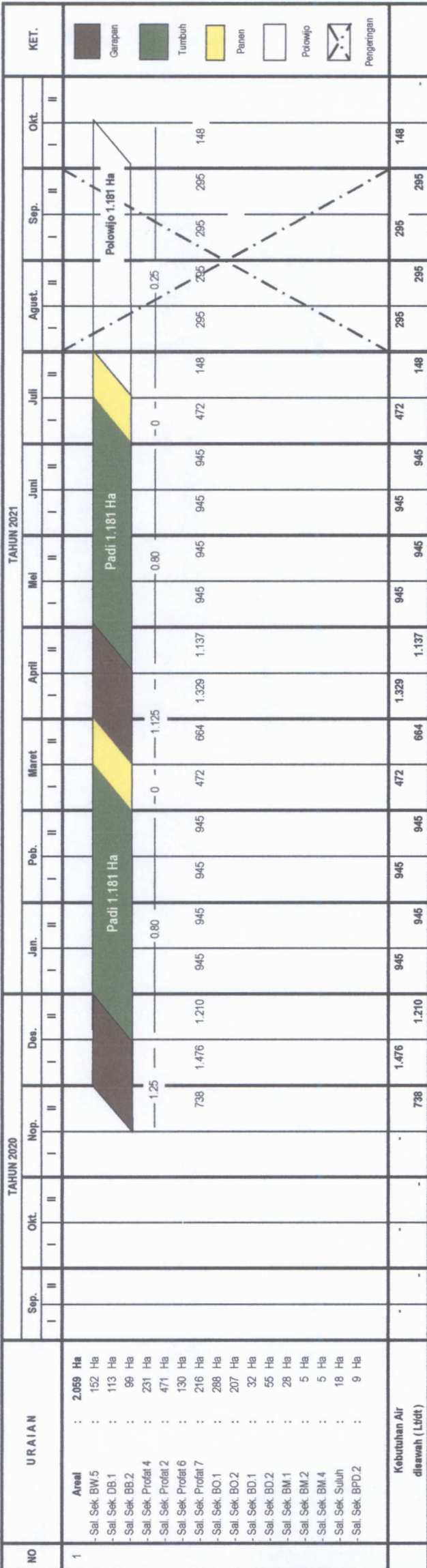
NO	URAIAN	TAHUN 2020					TAHUN 2021					KET.																			
		Sep.	Okt.	Nov.	Des.	Jan.	Feb.	Marset	April	Mel	Juni		Juli	Agust.	Sep.	Okt.															
		I	I	I	I	I	I	I	I	I	I		I	I	I	I	I														
1	<p>Areal : 366 Ha</p> <ul style="list-style-type: none"> - Sal. BBL1 : 39 Ha - Sal. BBL2 : 72 Ha - Sal. BBL3 : 45 Ha - Sal. BSL1 : 56 Ha - Sal. BSL2 : 43 Ha - Sal. BOW / K. Dolok : 76 Ha - Pelayaran dan Batu : 35 Ha 				1.25																										
	<p>Padi 366 Ha</p> <p>Padi 366 Ha</p> <p>Padi 366 Ha</p>				457	293	293	293	293	146	206	412	352	293	293	293	146	0	0	146	293	293	91	91	91	91	91	91	46		
	<p>Kebutuhan Air disawah (Lt/dt)</p>				457	293	293	293	293	146	206	412	352	293	293	293	146	0	0	146	293	293	91	91	91	91	91	46			
					229	293	293	293	293	146	206	412	352	293	293	293	146	0	0	146	293	293	91	91	91	91	91	46			

KET.

	Garapan
	Tumbuh
	Penen
	Pdowijo
	Pengeringan

SKEMA POLA TANAM MASA TANAM I, MASA TANAM II, MASA TANAM III
MASA TANAM 2020 / 2021

H. DAERAH IRIGASI PELAYARAN SAYUNG BATU
2.059 Ha



SKEMA POLA TANAM MASA TANAM I, MASA TANAM II, MASA TANAM III
MASA TANAM 2020 / 2021

L. DAERAH IRIGASI JRAGUNG
4.053 Ha

NO	URAIAN	TAHUN 2020												TAHUN 2021												KET.				
		Sep.		Okt.		Nop.		Des.		Jan.		Feb.		Maret		April		Mei		Juni		Juli		Agust.			Sep.		Okt.	
		I	II	I	II	I	II	I	II	I	II	I	II	I	II	I	II	I	II	I	II	I	II	I	II		I	II	I	II
1	ROTASI I Areal : 1.514 Ha -Sal. Sek Teluk : 741 Ha -Sal. Sek Karangsono : 243 Ha -Sal. Sek Panjen : 319 Ha -Sal. Sek Ngumpul : 211 Ha	-		-		-		-		-		-		-		-		-		-		-		-		-		-		
		1.25		-		-		-		0.80		-		-		-		-		-		-		-		-		-		
		833	1.665	1.376	1.086	1.086	1.086	1.086	1.086	1.086	1.086	1.086	1.086	1.086	1.086	1.086	1.086	1.086	1.086	1.086	1.086	1.086	1.086	1.086	1.086	1.086	1.086	1.086	1.086	
2	ROTASI II Areal : 957 Ha -Sal. Sek Jragung : 957 Ha	-		-		-		-		-		-		-		-		-		-		-		-		-		-		
		1.25		-		-		-		0.80		-		-		-		-		-		-		-		-		-		
		526	1052	869	686	686	686	686	686	686	686	686	686	686	686	686	686	686	686	686	686	686	686	686	686	686	686	686	686	
3	ROTASI III Areal : 1.582 Ha -Sal. Sek Pamongan : 1.396 Ha -Sal. Sek Sugihwaras : 186 Ha	-		-		-		-		-		-		-		-		-		-		-		-		-		-		
		1.25		-		-		-		0.80		-		-		-		-		-		-		-		-		-		
		870	1740	1438	1135	1135	1135	1135	1135	1135	1135	1135	1135	1135	1135	1135	1135	1135	1135	1135	1135	1135	1135	1135	1135	1135	1135	1135	1135	
Kebutuhan Air disawah (Lt/dt)		-	-	-	-	-	-	-	-	2.229	3.683	2.907	2.907	2.907	2.850	1.378	2.013	3.467	2.907	2.907	2.907	2.832	1.378	507	1.012	1.012	1.012	1.013	507	

SKEMA POLA TANAM MASA TANAM I, MASA TANAM II, MASA TANAM III
MASA TANAM 2020 / 2021

J. DAERAH IRGASIDOLOK
1.286 Ha

NO	URAIAN	TAHUN 2020												TAHUN 2021												KET.											
		Sep.		Okt.		Nov.		Des.		Jan.		Feb.		Maret		April		Mei		Juni		Juli		Agust.			Sep.		Okt.								
		I	II	I	II	I	II	I	II	I	II	I	II	I	II	I	II	I	II	I	II	I	II	I	II		I	II	I	II							
1	ROTASI I Areal : 1.214 Ha - Sal. Sek Sambak : 595 Ha - Sal. Sek Kedwung : 546 Ha - Sal. Sek Barang Kanan : 73 Ha	-		-		-		-		-		-		-		-		-		-		-		-		-		-		-							
		668		1.335		1.103		871		871		871		848		603		1.206		1.039		871		871		848		413		152			303		303		303
2	ROTASI II Areal : 82 Ha - Sal. Sek Barang Kiri : 82 Ha	-		-		-		-		-		-		-		-		-		-		-		-		-		-		-		-					
		45		90		75		59		59		59		57		41		82		70		59		59		57		28		10		20			20		20
Kebutuhan Air disawah (Lt/dt)		713		1.178		930		930		930		905		441		1.288		1.109		930		930		905		441		162		323		323		323		162	

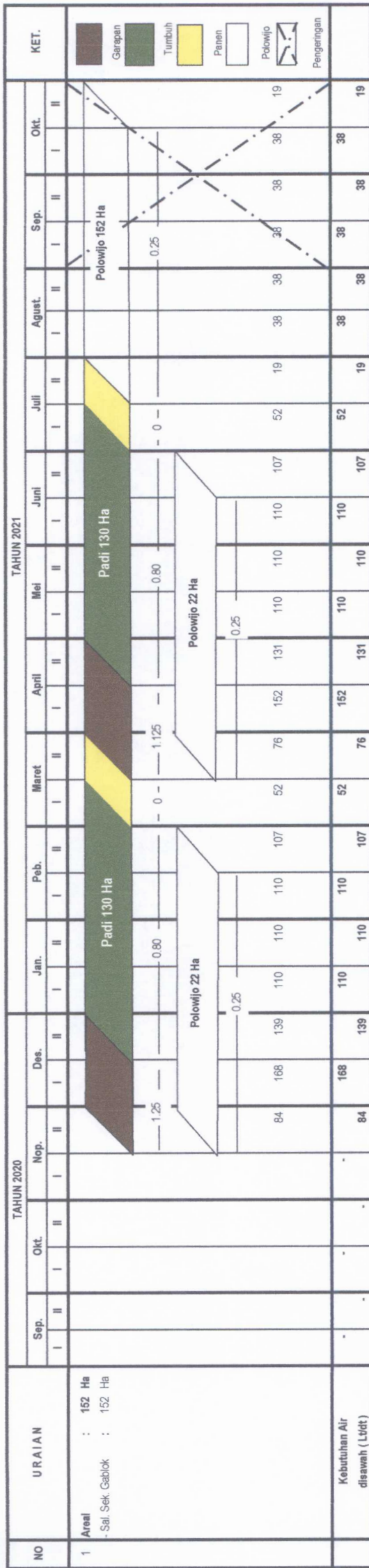
SKEMA POLA TANAM MASA TANAM I, MASA TANAM II, MASA TANAM III
MASA TANAM 2020 / 2021

K. DAERAH IRRIGASI PENGGARON
1.060 HA

NO	URAIAN	TAHUN 2020												TAHUN 2021												KET.								
		Sep.		Okt.		Nop.		Des.		Jan.		Feb.		Maret		April		Mei		Juni		Juli		Agust.			Sep.		Okt.					
		I	II	I	II	I	II	I	II	I	II	I	II	I	II	I	II	I	II	I	II	I	II	I	II		I	II	I	II				
1	ROTASI I Areal : 610 Ha - Sal. Sek. Mandasari : 610 Ha																									132								
		582	962	247	494	408	323	323	323	314	323	323	314	153	223	447	385	323	323	323	314	314	153	56	112	112	112	112	112	112	264	264	264	264
2	ROTASI II Areal : 450 Ha - Sal. Sek. Legok : 349 Ha - Sal. Sek. Grajen : 101 Ha																									132								
		582	962	247	494	408	323	323	314	323	323	314	153	223	447	385	323	323	323	314	314	153	56	112	112	112	112	112	112	112	112	264	264	264
Kebutuhan Air disawah (L/dt)																										132								

SKEMA POLA TANAM MASA TANAM I, MASA TANAM II, MASA TANAM III
 MASA TANAM 2020 / 2021

L. DAERAH IRI GASI GABLOK
 152 Ha



BUPATI DEMAK,

HM NATSIR

LAMPIRAN II
 PERATURAN BUPATI DEMAK
 NOMOR 98 TAHUN 2020
 TENTANG
 POLA TANAM DAN RENCANA TATA TANAM MUSIM HUJAN
 TAHUN 2020/2021 DAN MUSIM KEMARAU TAHUN 2021

A. DAFTAR RINCIAN AREAL TIAP KECAMATAN POLA TANAM DAN RENCANA TATA TANAM MASA TANAM 2020/2021 KABUPATEN DEMAK

NO	KECAMATAN	DAERAH IRIGASI	LUAS SAWAH IRIGASI (Ha)	PADI			POLOWIJO			JUMLAH LUAS RENCANA			KETERANGAN
				MT. I	MT. II	MT. III	MT. I	MT. II	MT. III	MT. I	MT. II	MT. III	
1	2	3	4	5	6	7	8	9	10	11	12	13	14
A. AREAL PENGELOLAAN													
1.	Karanganyar	5.180 Ha Klambu Kiri	5.180	4.138	4.138	-	666	666	3.119	4.804	4.804	3.119	
2.	Mijen	4.272 Ha Klambu Kiri	4.272	3.869	3.869	-	1.143	1.143	1.327	5.012	5.012	1.327	
3.	Wedung	5.230 Ha Klambu Kiri	5.230	5.104	5.104	-	126	126	3.046	5.230	5.230	3.046	
4.	Gajah	3.679 Ha Klambu Kiri	1.911	1.911	1.911	-	-	-	1.911	1.911	1.911	1.911	
		Sedadi	1.768	1.768	1.768	-	-	-	1.768	1.768	1.768	1.768	
5.	Wonosalam	3.855 Ha Sedadi	1.983	1.951	1.951	-	32	32	1.983	1.983	1.983	1.983	
		Klambu Kiri	128	128	128	-	-	-	128	128	128	128	
		Glapan Timur	1.744	1.744	1.744	-	-	-	1.744	1.744	1.744	1.744	
6.	Bonang	2.508 Ha Klambu Kiri	1.562	1.562	1.562	-	-	-	1.562	1.562	1.562	1.562	
		Glapan Timur	946	946	946	-	-	-	946	946	946	946	
7.	Demak	3.931 Ha Klambu Kiri	2.366	2.324	2.324	-	42	42	2.366	2.366	2.366	2.366	
		Sedadi	226	226	226	-	-	-	226	226	226	226	
		Glapan Timur	1.339	1.339	1.339	-	-	-	1.339	1.339	1.339	1.339	
8.	Dempet	3.937 Ha Sedadi	3.697	2.903	2.903	-	794	794	3.697	3.697	3.697	3.697	
		Sedadi Godong	123	123	123	-	-	-	123	123	123	123	
		Glapan Timur	117	117	117	-	-	-	117	117	117	117	
9.	Kebonagung	2.953 Ha Sedadi	32	32	32	-	-	-	32	32	32	32	
		Glapan Timur	1.775	1.775	1.775	-	-	-	1.775	1.775	1.775	1.775	
		Sedadi Godong	1.146	1.146	1.146	-	-	-	1.146	1.146	1.146	1.146	
10.	Karangtengah	3.385 Ha Polder Batu	366	366	366	-	-	-	366	366	366	366	
		Pel. Buyaran	608	608	608	-	-	-	608	608	608	608	
		Guntur	1.407	1.407	1.407	-	-	-	1.407	1.407	1.407	1.407	
		Pel.Sayung Batu	507	276	276	-	-	-	276	276	276	276	231 (Abrasi)
		Glapan Barat	497	497	497	-	-	-	497	497	497	497	

1	2	3	4	5	6	7	8	9	10	11	12	13	14
1.1.	Guntur	3.858 Ha	Guntur	629	629	629	-	-	629	629	629	629	
			Jragung	1.141	970	970	-	171	1.141	1.141	1.141	1.141	
			Glapan Barat	2.088	2.088	2.088	-	-	2.088	2.088	2.088	2.088	
12.	Sayung	2.940 Ha	Pel. Buyaran	301	301	301	-	-	301	301	301	301	
			Pel.Sayung Batu	1.552	905	905	-	-	905	905	905	905	647 Ha (Abrasi)
			Penggaron	448	381	381	-	67	448	448	448	448	
			Glapan Barat	639	639	639	-	-	639	639	639	639	
13.	Karangawen	2.861 Ha	Dolok	383	354	354	-	29	383	383	383	383	
			Jragung	2.217	1.885	1.885	-	332	2.217	2.217	2.217	2.217	
			Glapan Barat	261	261	261	-	-	261	261	261	261	
14.	Mranggen	2.277 Ha	Dolok	913	748	748	-	165	913	913	913	913	
			Jragung	695	590	590	-	105	695	695	695	695	
			Penggaron	612	520	520	-	92	612	612	612	612	
			Glapan Barat	57	57	57	-	-	57	57	57	57	
	Sub Jumlah A :			50.866	46.588	46.588	-	3.764	42.798	50.352	50.352	42.798	878 Ha (Abrasi)
B. AREAL PEMBINAAN													
1.	Karangawen	152 Ha	Gablak	152	129	129	-	23	152	152	152	152	
	Sub Jumlah B :			152	129	129	-	23	152	152	152	152	
	Total Jumlah :			51.018	46.717	46.717	-	3.787	42.950	50.504	50.504	42.950	878 Ha (Abrasi)

B. DAFTAR RINCIAN AREAL TIAP DAERAH IRIGASI POLA TANAM DAN RENCANA TATA TANAM MASA TANAM 2020 / 2021 KABUPATEN DEMAK

NO.	DAERAH IRIGASI	KECAMATAN	LUAS SAWAH IRIGASI (Ha)	PADI			POLOWIJO			JUMLAH LUAS RENCANA			KETERANGAN
				MT. I	MT. II	MT. III	MT. I	MT. II	MT. III	MT. I	MT. II	MT. III	
1	2	3	4	5	6	7	8	9	10	11	12	13	14
A. AREAL PENGELOLAAN													
1.	Klambu Kiri 20.649 Ha	Karanganyar Mijen	5.180	4.138	4.138	-	1.042	1.042	3.762	5.180	5.180	3.762	3.762
		Wedung	4.272	3.869	3.869	-	403	403	1.924	4.272	4.272	1.924	1.924
		Wonosalam	5.230	5.104	5.104	-	126	126	3.046	5.230	5.230	3.046	3.046
		Gajah	128	128	128	-	-	-	128	128	128	128	128
		Bonang	1.911	1.911	1.911	-	-	-	1.911	1.911	1.911	1.911	1.911
		Demak	1.562	1.562	1.562	-	-	-	1.562	1.562	1.562	1.562	1.562
			2.366	2.324	2.324	-	42	42	2.366	2.366	2.366	2.366	2.366
2.	Sedadi 8.975 Ha	Dempet	3.820	3.026	3.026	-	794	794	3.820	3.820	3.820	3.820	3.820
		Wonosalam	1.983	1.950	1.950	-	33	33	1.983	1.983	1.983	1.983	1.983
		Demak	226	226	226	-	-	-	226	226	226	226	226
		Gajah	1.768	1.768	1.768	-	-	-	1.768	1.768	1.768	1.768	1.768
		Kebonagung	1.178	1.178	1.178	-	-	-	1.178	1.178	1.178	1.178	1.178
3.	Dolok 1.296 Ha	Karangawen Mranggen	383	354	354	-	29	29	383	383	383	383	383
			913	748	748	-	165	165	913	913	913	913	913
4.	Pelayaran Buyaran 909 Ha	Karangtengah Sayung	608	608	608	-	-	-	608	608	608	608	608
			301	301	301	-	-	-	301	301	301	301	301
5.	Guntur 2.036 Ha	Karangtengah Guntur	1.407	1.407	1.407	-	-	-	1.407	1.407	1.407	1.407	1.407
			629	629	629	-	-	-	629	629	629	629	629
6.	Jragung 4.053 Ha	Guntur Karangawen Mranggen	1.141	970	970	-	171	171	1.141	1.141	1.141	1.141	1.141
			2.217	1.885	1.885	-	332	332	2.217	2.217	2.217	2.217	2.217
			695	590	590	-	105	105	695	695	695	695	695
7.	Pel. Sayung Batu 2.059 Ha	Sayung Karangtengah	1.552	905	905	-	-	-	905	905	905	905	905
			507	276	276	-	-	-	276	276	276	276	276
8.	Penggaron 1.060 Ha	Mranggen Sayung	612	520	520	-	92	92	612	612	612	612	612
			448	381	381	-	67	67	448	448	448	448	448
9.	Glapan Timur 5.921 Ha	Bonang Dempet	946	946	946	-	-	-	946	946	946	946	946
		Demak	117	117	117	-	-	-	117	117	117	117	117
		Wonosalam	1.339	1.339	1.339	-	-	-	1.339	1.339	1.339	1.339	1.339
		Kebonagung	1.744	1.744	1.744	-	-	-	1.744	1.744	1.744	1.744	1.744
			1.775	1.775	1.775	-	-	-	1.775	1.775	1.775	1.775	1.775
						-	-	-					647 Ha (abrasi)
						-	-	-					231 Ha (abrasi)

1	2	3	4	5	6	7	8	9	10	11	12	13	14
10.	Glapan barat 3.542 Ha	Sayung Karangtengah	639 497	639 497	639 497	- -	- -	- -	639 497	639 497	639 497	639 497	
		Guntur Karangawen	2.088 261	2.088 261	2.088 261	- -	- -	- -	2.088 261	2.088 261	2.088 261	2.088 261	
		Mranggen	57	57	57	-	-	-	57	57	57	57	
11.	Polder Batu 366 Ha	Karangtengah	366	366	366	-	-	-	366	366	366	366	
	Sub Jumlah A :		50.866	46.587	46.587	-	3.401	3.401	44.038	49.988	49.988	44.038	878 Ha (Abrasi)
	B. AREAL PEMBINAAN												
1.	Gabluk 152 Ha	Karangawen	152	129	129	-	23	23	152	152	152	152	
	Sub Jumlah B :		152	129	129	-	23	23	152	152	152	152	
	Total Jumlah :		51.018	46.716	46.716	-	3.424	3.424	44.190	50.140	50.140	44.190	878 Ha (Abrasi)

KECAMATAN	DESA/ KELURAHAN	D.I KLAMBU KIRI		D.I SEDADI		D.I GLAPAN TIMUR		D.I GLAPAN BARAT		D.I GUNTUR		D.I PELY BUYARAN		D.I POLDER BATU		D.I PELY SAYUNG BATU		D.I JRAGUNG		D.I DOLOK		D.I GABLOK		D.I PENGGARON		JUMLAH		KET
		Ha		Ha		Ha		Ha		Ha		Ha		Ha		Ha		Ha		Ha		Ha		Ha		Ha		
KARANGANYAR	BANDUNGREJO	505																								505		
KARANGANYAR	CANGKRING	275																								275		
KARANGANYAR	CANGKRING REMBANG	305																								305		
KARANGANYAR	JATIREJO	542																								542		
KARANGANYAR	KARANGANYAR	266																								266		
KARANGANYAR	KEDUNGGWARU KIDUL	315																								315		
KARANGANYAR	KEDUNGGWARU LOR	505																								505		
KARANGANYAR	KETANJUNG	98																								98		
KARANGANYAR	KOTAKAN	432																								432		
KARANGANYAR	NGALURAN	416																								416		
KARANGANYAR	NGEMPLIK WETAN	140																								140		
KARANGANYAR	TUGU LOR	201																								201		
KARANGANYAR	TUWANG	170																								170		
KARANGANYAR	UNDAAN KIDUL	160																								160		
KARANGANYAR	UNDAAN LOR	124																								124		
KARANGANYAR	WONOKETINGAL	477																								477		
KARANGANYAR	WONOREJO	249																								249		
	JUMLAH	5180																								5180		

KECAMATAN	DESA/ KELURAHAN	D.I KLAMBU KIRI	D.I SEDADI	D.I GLAPAN TIMUR	D.I GLAPAN BARAT	D.I GUNTUR	D.I PELY BUYARAN	D.I POLDER BATU	D.I PELY SAYUNG BATU	D.I JRAGUNG	D.I DOLOK	D.I GABLOK	D.I PENGGARON	JUMLAH		KET
		Ha	Ha	Ha	Ha	Ha	Ha	Ha	Ha	Ha	Ha	Ha	Ha	Ha	Ha	
BONANG	BETAHWALANG														-	
BONANG	BONANGREJO			243											243	
BONANG	GEBANG														-	
BONANG	GEBANGARUM														-	
BONANG	JALI	457													457	
BONANG	JATIMULYO			119											119	
BONANG	JATIROJO			289											289	
BONANG	KARANGREJO														-	
BONANG	KEMBANGAN														-	
BONANG	KRAGANBOGO														-	
BONANG	MARGOLINDUK														-	
BONANG	MORODEMAK														-	
BONANG	PONCOHARJO	210		57											267	
BONANG	PURWOREJO														-	
BONANG	SERANGAN	192													192	
BONANG	SUKODONO			56											56	
BONANG	TLOGOBOYO														-	
BONANG	TRIDONOREJO			182											182	
BONANG	WEDING	410													410	
BONANG	WONOSARI	293													293	
		1562		946											2.508	

KECAMATAN	DESA/ KELURAHAN	D.I KLAMBU KIRI		D.I SEDADI		D.I GLAPAN TIMUR		D.I GLAPAN BARAT		D.I GUNTUR		D.I PELY BUYARAN		D.I POLDER BATU		D.I PELY SAYUNG BATU		D.I JRAGUNG		D.I DOLOK		D.I GABLOK		D.I PENGGARON		JUMLAH		KET
		Ha		Ha		Ha		Ha		Ha		Ha		Ha		Ha		Ha		Ha		Ha		Ha		Ha		
DEMPET	BALEREJO			162																						162		
DEMPET	BALEROMO			426																						426		
DEMPET	BOTOSENGON			87																						87		
DEMPET	BRAKAS			60																						60		
DEMPET	DEMPET			128	117																					245		
DEMPET	GEMPOLDENOK			180																						180		
DEMPET	HARJOWINANGUN			382																						382		
DEMPET	JERUKGULUNG			256																						256		
DEMPET	KARANGREJO			240																						240		
DEMPET	KEBONSARI			243																						243		
DEMPET	KEDUNGORI			214																						214		
DEMPET	KRAMAT			355																						355		
DEMPET	KUNIR			420																						420		
DEMPET	KUWU			172																						172		
DEMPET	MERAK			214																						214		
DEMPET	SIDOMULYO			252																						252		
DEMPET (GODONG)	BUGEL			29																						29		
				3820	117																					3937		

KECAMATAN	DESA/ KELURAHAN	D.I KLAMBU KIRI		D.I SEDADI		D.I GLAPAN TIMUR		D.I GLAPAN BARAT		D.I GUNTUR		D.I PELY BUYARAN		D.I POLDER BATU		D.I PELY SAYUNG BATU		D.I JRAGUNG		D.I DOLOK		D.I GABLOK		D.I PENGGARON		JUMLAH		KET
		Ha		Ha		Ha		Ha		Ha		Ha		Ha		Ha		Ha		Ha		Ha		Ha		Ha		
DEMAK	BANGO	213	31																							244		
DEMAK	BETOKAN	193																								193		
DEMAK	BINTORO	73	38	64																						175		
DEMAK	BOLO		126																							126		
DEMAK	CABEAN	368																								368		
DEMAK	DONOREJO					57																				57		
DEMAK	KADILANGU		11	101																						112		
DEMAK	KALICILIK			239																						239		
DEMAK	KALIKONDANG																									0		
DEMAK	KARANGMLATI			300																						300		
DEMAK	KATONSARI			123																						123		
DEMAK	KEDONDONG	185																								185		
DEMAK	MANGUNJIWAN			410																						410		
DEMAK	MULYOOREJO	195																								195		
DEMAK	RAJI	364																								364		
DEMAK	SEDO	154	20																							174		
DEMAK	SINGOREJO					45																				45		
DEMAK	TEMPURAN	241																								241		
DEMAK	TURIREJO	380																								380		
	JUMLAH	2366	226	1339																						3.931		

KECAMATAN	DESA/ KELURAHAN	D.I KLAMBU KIRI		D.I SEDADI	D.I GLAPAN TIMUR		D.I GLAPAN BARAT		D.I GUNTUR	D.I PELY BUYARAN	D.I POLDER BATU	D.I PELY SAYUNG BATU		D.I JRAGUNG	D.I DOLOK		D.I GABLOK		D.I PENGGARON		JUMLAH		KET	
		Ha	Ha		Ha	Ha	Ha	Ha				Ha	Ha		Ha	Ha	Ha	Ha	Ha	Ha	Ha	Ha		Ha
MRANGGEN	BANDUNGREJO																					-		
MRANGGEN	BANYUMENENG												360									360		
MRANGGEN	BATURSARI																					52		
MRANGGEN	BRUMBUNG																					52		
MRANGGEN	CANDISARI					57								56								113		
MRANGGEN	JAMUS																					110		
MRANGGEN	KALITENGAH																					-		
MRANGGEN	KANGKUNG															130						130		
MRANGGEN	KARANGSONO													187								187		
MRANGGEN	KEBONBATUR														20							20		
MRANGGEN	KEMBANGARUM													157								157		
MRANGGEN	MENUR																					181		
MRANGGEN	MRANGGEN												5									5		
MRANGGEN	NGEMPLAK																					42		
MRANGGEN	SUMBEREJO															398						398		
MRANGGEN	TAMANSARI													107								107		
MRANGGEN	WARU																					150		
MRANGGEN	WRINGIN JAJAR																					25		
MRANGGEN	TEGAL ARUM													188								188		
																						612	2.277	
																						JUMLAH		

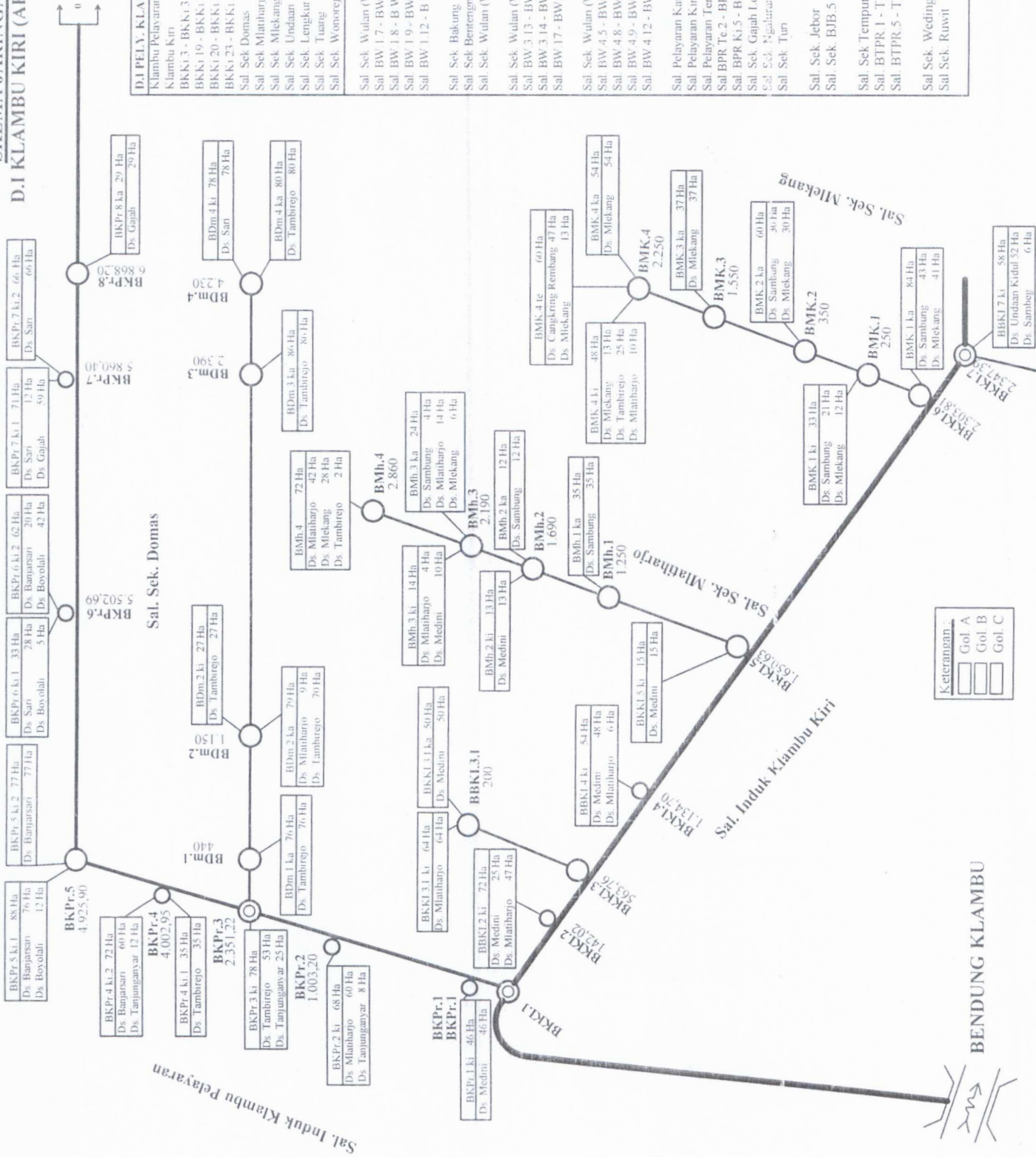
KECAMATAN	DESA/ KELURAHAN	D.I KLAMBU KIRI		D.I SEDADI		D.I GILAPAN TIMUR		D.I GILAPAN BARAT		D.I GUNTUR		D.I PELY BUYARAN		D.I POLDER BATU		D.I PELY SAYUNG BATU		D.I JRAGUNG		D.I DOLOK		D.I GABLOK		D.I PENGGARON		JUMLAH		KET
		Ha	Ha	Ha	Ha	Ha	Ha	Ha	Ha	Ha	Ha	Ha	Ha	Ha	Ha	Ha	Ha	Ha	Ha	Ha	Ha	Ha	Ha	Ha	Ha	Ha	Ha	
KARANGAWEN	BRAMBANG																		187								187	
KARANGAWEN	BUMIREJO																		138								138	
KARANGAWEN	JRAGUNG																			104							104	
KARANGAWEN	KURIPAN																		319								319	
KARANGAWEN	MARGOHAYU																									0		
KARANGAWEN	PUNDENARUM																		340								340	
KARANGAWEN	KARANGAWEN						121												95								216	
KARANGAWEN	REJOSARI																		321								321	
KARANGAWEN	SIDO REJO						140												44								184	
KARANGAWEN	TELUK																		500								500	
KARANGAWEN	TLOGOREJO																		273					72			345	
KARANGAWEN	WONOSEKAR																				279			80			359	
	JUMLAH						261												2217		383		152				3.013	

KECAMATAN	DESA/ KELURAHAN	D.I KLAMBU KIRI		D.I SEDADI		D.I GLAPAN TIMUR		D.I GLAPAN BARAT		D.I GUNTUR		D.I PELY BUYARAN		D.I POLDER BATU		D.I PELY SAYUNG BATU		D.I JRAGUNG		D.I DOLOK		D.I GABLOK		D.I PENGGARON		JUMLAH		KET
		Ha	Ha	Ha	Ha	Ha	Ha	Ha	Ha	Ha	Ha	Ha	Ha	Ha	Ha	Ha	Ha	Ha	Ha	Ha	Ha	Ha	Ha	Ha	Ha	Ha	Ha	
SAYUNG	BANJARSARI												36			31											67	
SAYUNG	BEDONO																										-	
SAYUNG	BULUSARI							29																	30		59	
SAYUNG	DOMBO																								65		65	
SAYUNG	GEMULAK															245											245	
SAYUNG	JETAKSARI																									-		
SAYUNG	KALISARI																							108			108	
SAYUNG	KARANGASEM																							79			79	
SAYUNG	LOIRENG							130								79											209	
SAYUNG	PERAMPELAN																							45			45	
SAYUNG	PILANGSARI							103																			103	
SAYUNG	PURWOSARI															5											5	
SAYUNG	SAYUNG							137																	121		258	
SAYUNG	SIDOGEMAH																94										94	
SAYUNG	SIDOREJO												265			380											645	
SAYUNG	SRIWULAN																										-	
SAYUNG	SURODADI																										-	
SAYUNG	TAMBAKROTO							240																			240	
SAYUNG	TIMBULSLOKO																24										24	
SAYUNG	TUGU															694											694	
	JUMLAH							639					301			1552									448		2.940	

KECAMATAN	DESA/ KELURAHAN	D.I KLAMBU KIRI		D.I SEDADI		D.I GLAPAN TIMUR		D.I GLAPAN BARAT		D.I GUNTUR		D.I PELY BUYARAN		D.I POLDER BATU		D.I PELY SAYUNG BATU		D.I JRAGUNG		D.I DOLOK		D.I GABLOK		D.I PENGGARON		JUMLAH		KET
		Ha	Ha	Ha	Ha	Ha	Ha	Ha	Ha	Ha	Ha	Ha	Ha	Ha	Ha	Ha	Ha	Ha	Ha	Ha	Ha	Ha	Ha	Ha	Ha	Ha	Ha	
GUNTUR	BAKALREJO									393									21								414	
GUNTUR	BANJAREJO							194																			194	
GUNTUR	BLERONG							234																			234	
GUNTUR	BOGOSARI																		256								256	
GUNTUR	BUMUHARJO							72		41																	113	
GUNTUR	GAJI							244																			244	
GUNTUR	GUNTUR									47									182								229	
GUNTUR	KRADON							119																			119	
GUNTUR	PAMONGAN																		211								211	
GUNTUR	SARIREJO							69																			69	
GUNTUR	SIDOHARJO							105																			105	
GUNTUR	SIDOKUMPUL							83																			83	
GUNTUR	SUKOREJO							15											40								55	
GUNTUR	TANGKIS							42																			42	
GUNTUR	TEMUROSO							96		97									186								379	
GUNTUR	TLOGOREJO							76																			76	
GUNTUR	TLOGOWERU																		245								245	
GUNTUR	TRIMULYO							413																			413	
GUNTUR	TURITIMPEL							95		51																	146	
GUNTUR	WONOREJO							231																			231	
	JUMLAH							2088		629									1141								3.858	

KECAMATAN	DESA/ KELURAHAN	D.I KLAMBU KIRI		D.I SEDADI		D.I GLAPAN TIMUR		D.I GLAPAN BARAT		D.I GUNTUR		D.I PELY BUYARAN		D.I POLDER BATU		D.I PELY SAYUNG BATU		D.I JRAGUNG		D.I DOLOK		D.I GABLOK		D.I PENGGARON		JUMLAH		KET
		Ha		Ha		Ha		Ha		Ha		Ha		Ha		Ha		Ha		Ha		Ha		Ha		Ha		
KARANGTENGGAH	BATU													366		355											721	
KARANGTENGGAH	DONOREJO					34				284																	318	
KARANGTENGGAH	DUKUN					57				182		7															246	
KARANGTENGGAH	GROGOL					43																					43	
KARANGTENGGAH	KARANGSARI					33																					33	
KARANGTENGGAH	KARANGTOWO										114																114	
KARANGTENGGAH	KEDUNGUTER									178																	178	
KARANGTENGGAH	KLITHI									381																	381	
KARANGTENGGAH	PIDODO									194																	194	
KARANGTENGGAH	PLOSO								92																		92	
KARANGTENGGAH	PULOSARI								109																		109	
KARANGTENGGAH	REJOSARI											104															104	
KARANGTENGGAH	SAMPANG								129	77																	206	
KARANGTENGGAH	TAMBAKBULUSAN																										0	
KARANGTENGGAH	WONOAGUNG											169															169	
KARANGTENGGAH	WONOKERTO									111		164					152										427	
KARANGTENGGAH	WONOWOSO											50															50	
	JUMLAH					497				1407		608		366		507											3.385	

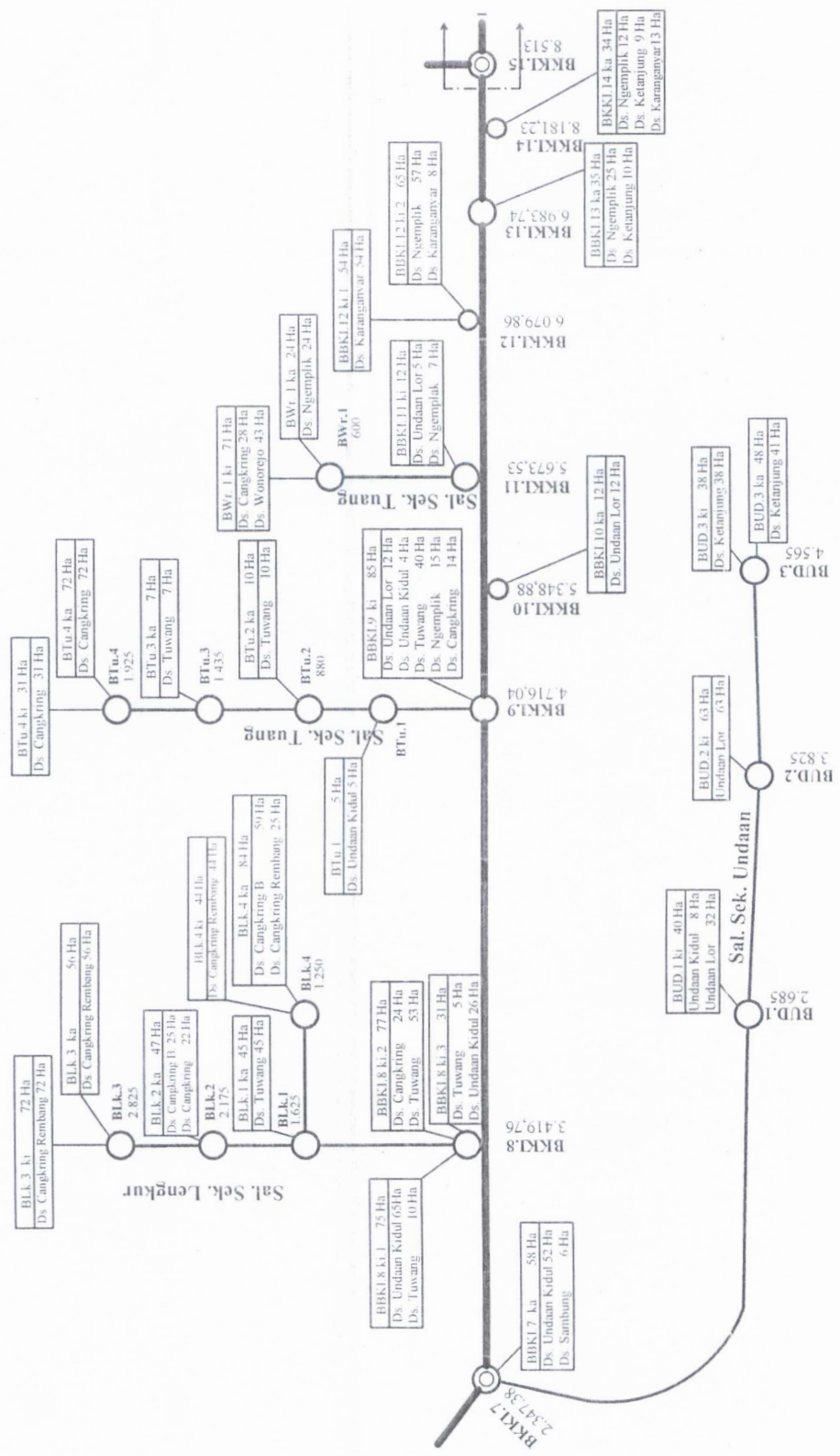
**SKEMA JARINGAN IRIGASI
D.1 KLAMBU KIRI (AREAL 20.649 Ha)**



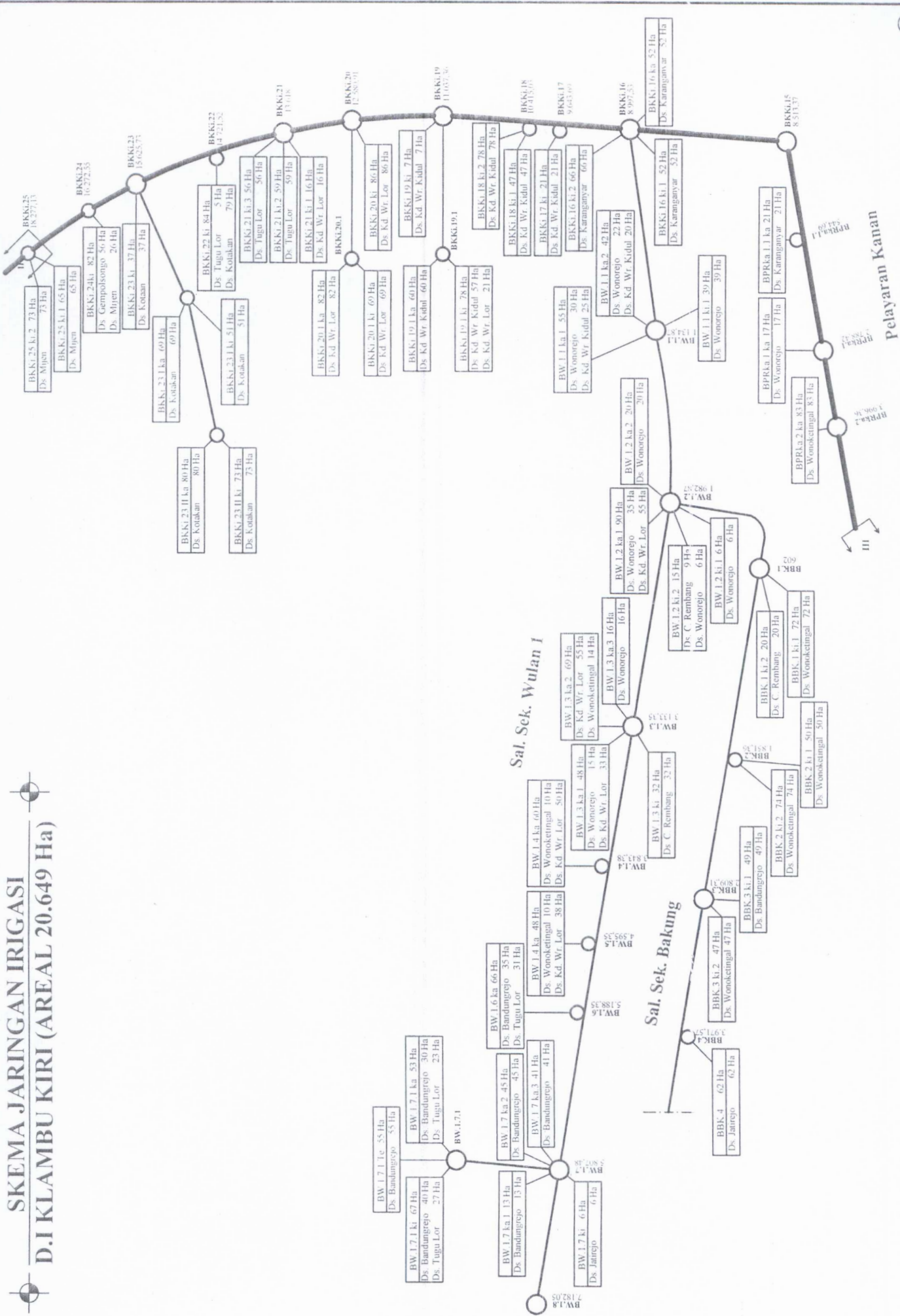
D.1 PELAY. KLAMBU KIRI A = 20.649 Ha	
Klambu Pelayaran	725 Ha
Klambu Kiri	1.644 Ha
BKPr.3 - BKPr.3.1	14 Ha
BKPr.19 - BKPr.19.1	138 Ha
BKPr.20 - BKPr.20.1	151 Ha
BKPr.23 - BKPr.23.1	273 Ha
Sal. Sek. Domas	426 Ha
Sal. Sek. Matiharjo	170 Ha
Sal. Sek. Miekang	292 Ha
Sal. Sek. Urdan	182 Ha
Sal. Sek. Leangkur	348 Ha
Sal. Sek. Tuang	125 Ha
Sal. Sek. Wonorejo	95 Ha
Sal. Sek. Wulan (W.1)	2.669 Ha
Sal. BW 1.7 - BW 1.7.1	175 Ha
Sal. BW 1.8 - BW 1.8.III	314 Ha
Sal. BW 1.9 - BW 1.9.1	102 Ha
Sal. BW 1.12 - BW 1.12.1	166 Ha
Sal. Sek. Bakung	3.366 Ha
Sal. Sek. Bentengmati	1.231 Ha
Sal. Sek. Wulan (W.2)	621 Ha
Sal. Sek. Wulan (W.3)	747 Ha
Sal. Sek. Wulan (W.3)	2.599 Ha
Sal. BW 3.13 - BW 3.13.II	1.544 Ha
Sal. BW 3.14 - BW 3.14.1	267 Ha
Sal. BW 17 - BW 17.1	121 Ha
Sal. Sek. Wulan (W.4)	26 Ha
Sal. BW 4.5 - BW 4.5.1	1.958 Ha
Sal. BW 4.8 - BW 4.8.II	1.013 Ha
Sal. BW 4.9 - BW 4.9.1	101 Ha
Sal. BW 4.12 - BW 4.12.1	190 Ha
Sal. Pelayaran Kanan	170 Ha
Sal. Pelayaran Kiri	180 Ha
Sal. Pelayaran Tengah	1.654 Ha
Sal. BPR Te.2 - BPR Te.2.1	121 Ha
Sal. BPR Ki.5 - BPR Ki.5.II	283 Ha
Sal. Sek. Gajah Lor	78 Ha
Sal. Sek. Ngabaran	106 Ha
Sal. Sek. Turu	234 Ha
Sal. Sek. Jebor	722 Ha
Sal. Sek. BIB.5 - BIB.5.1	1.288 Ha
Sal. Sek. Tempuran	2.989 Ha
Sal. BTPR.1 - T.1	970 Ha
Sal. BTPR.5 - T.5.1	68 Ha
Sal. Sek. Weding	1.438 Ha
Sal. Sek. Ruwit	1.050 Ha
	117 Ha
	85 Ha
	1.252 Ha
	792 Ha
	318 Ha
	1.110 Ha

Keterangan:
 □ Gol. A
 □ Gol. B
 □ Gol. C

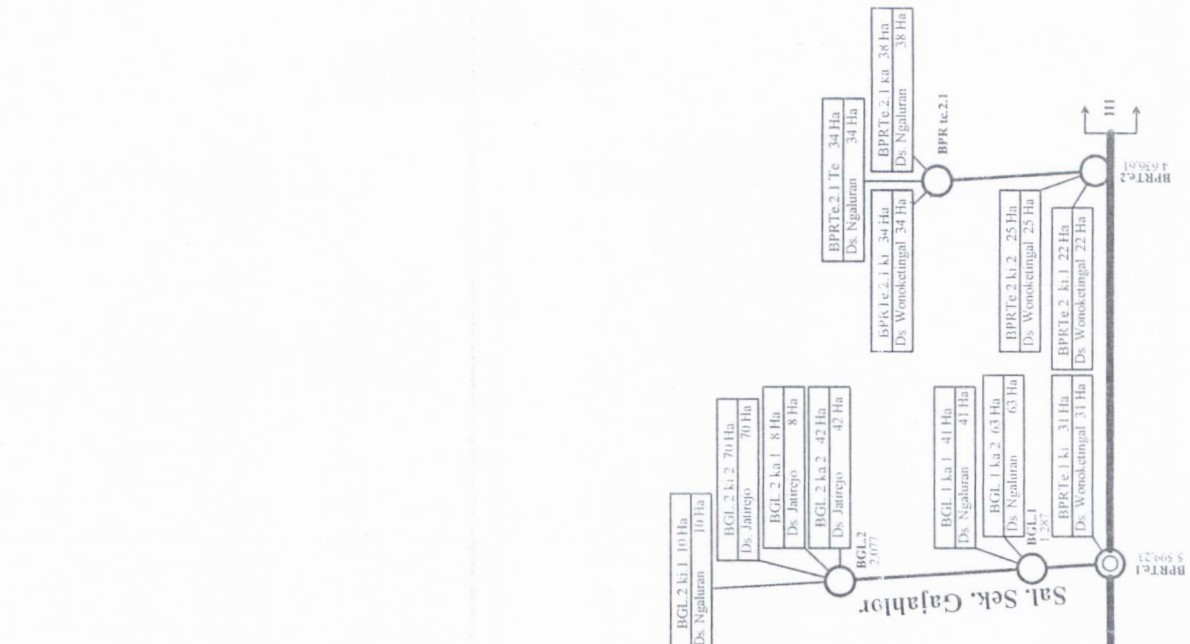
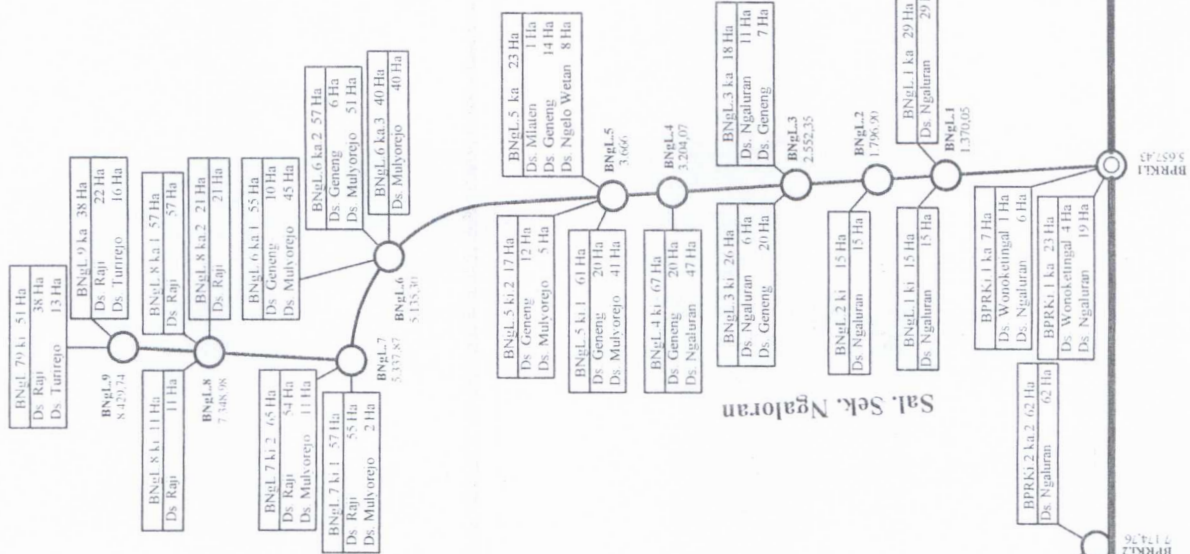
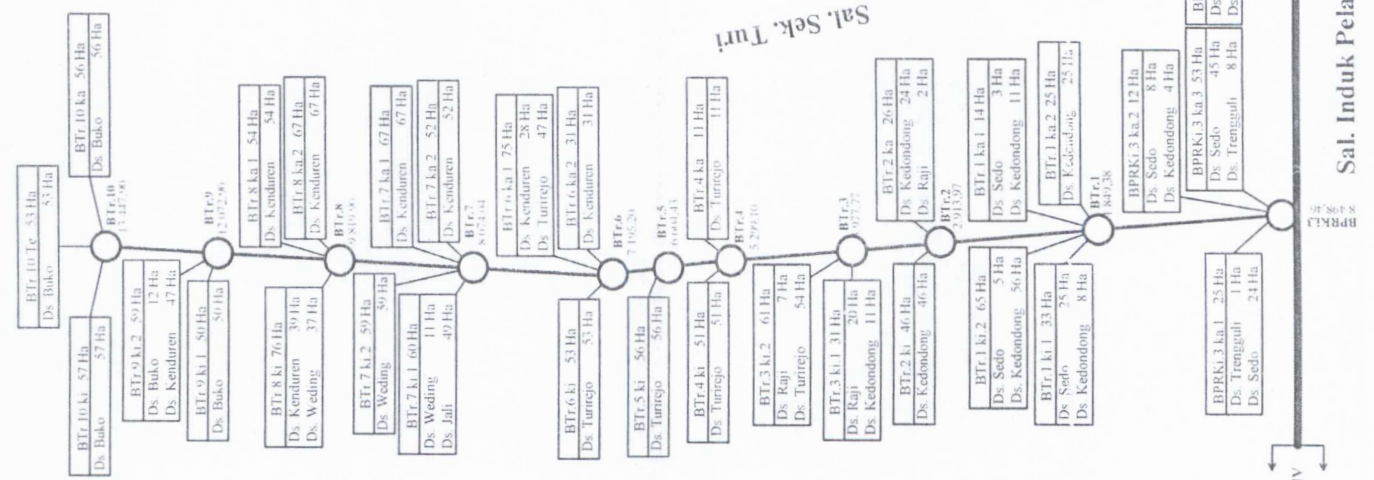

SKEMA JARINGAN IRIGASI
D.1 KLAMBU KIRI (AREAL 20.649 Ha)



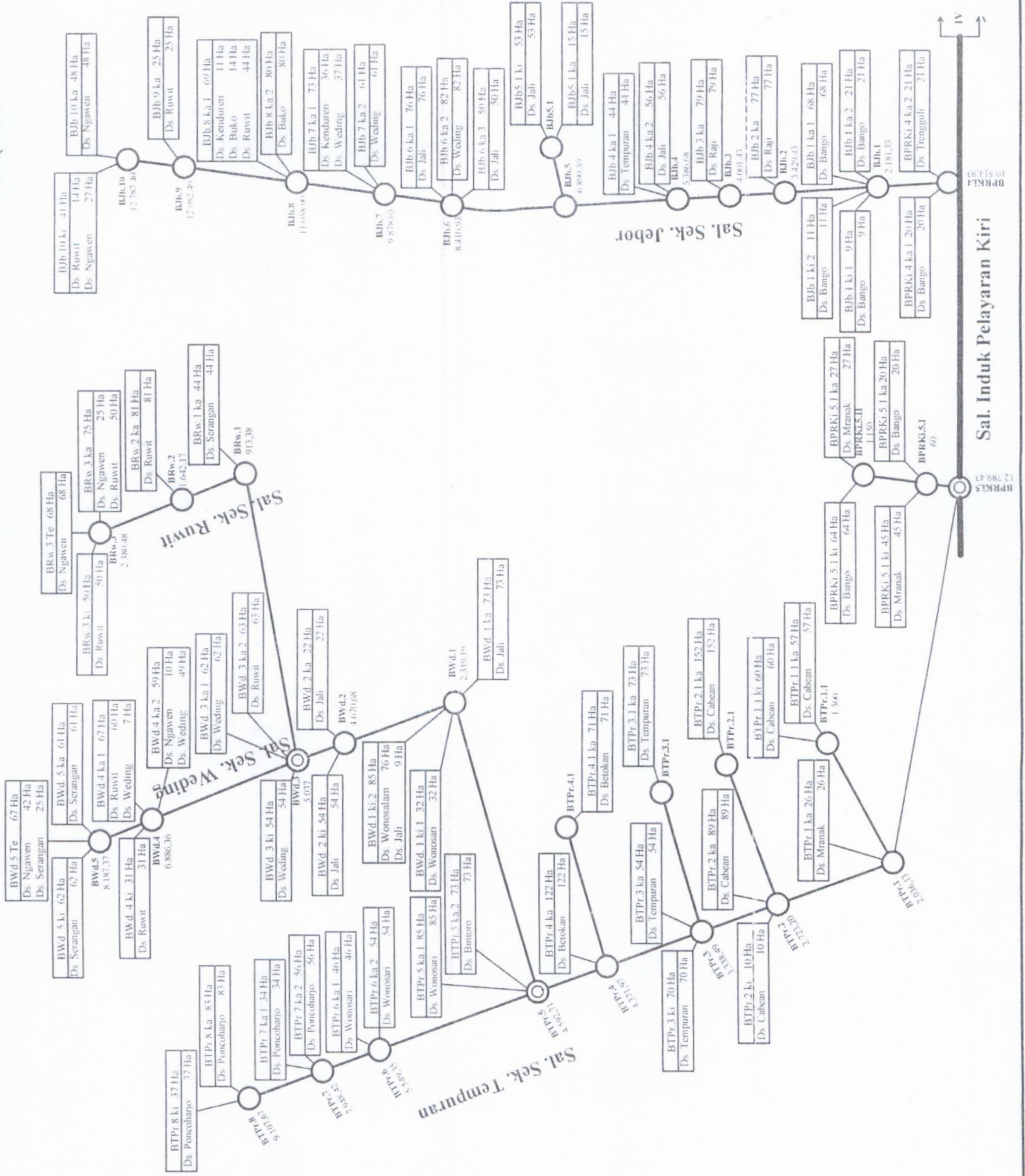
SKEMA JARINGAN IRIGASI D.1 KLAMBU KIRI (AREAL 20.649 Ha)



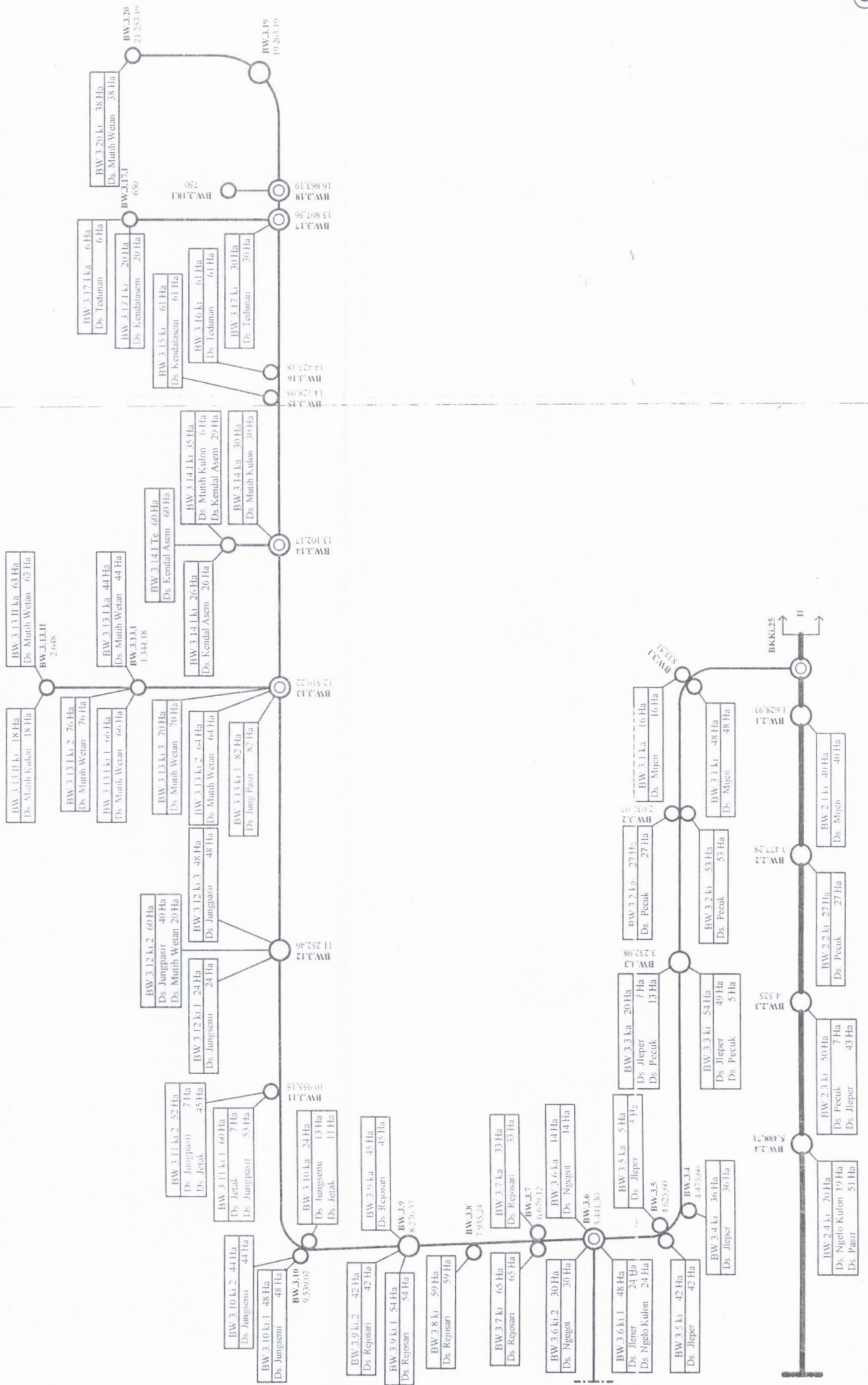
SKEMA JARINGAN IRIGASI D.I KLAMBU KIRI (AREAL 20.649 Ha)



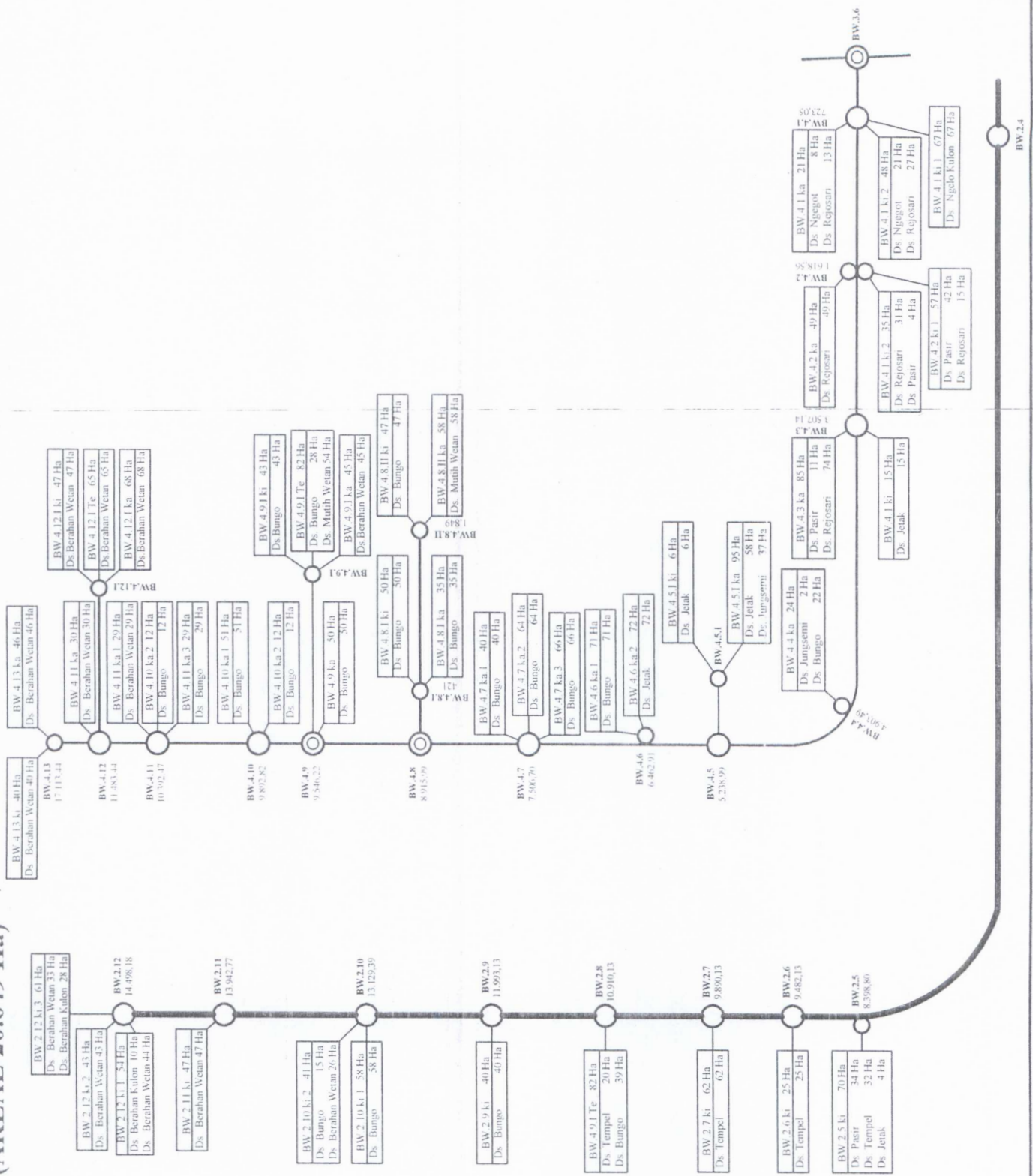
SKEMA JARINGAN IRIGASI D.1 KLAMBU KIRI (AREAL 20.649 Ha)



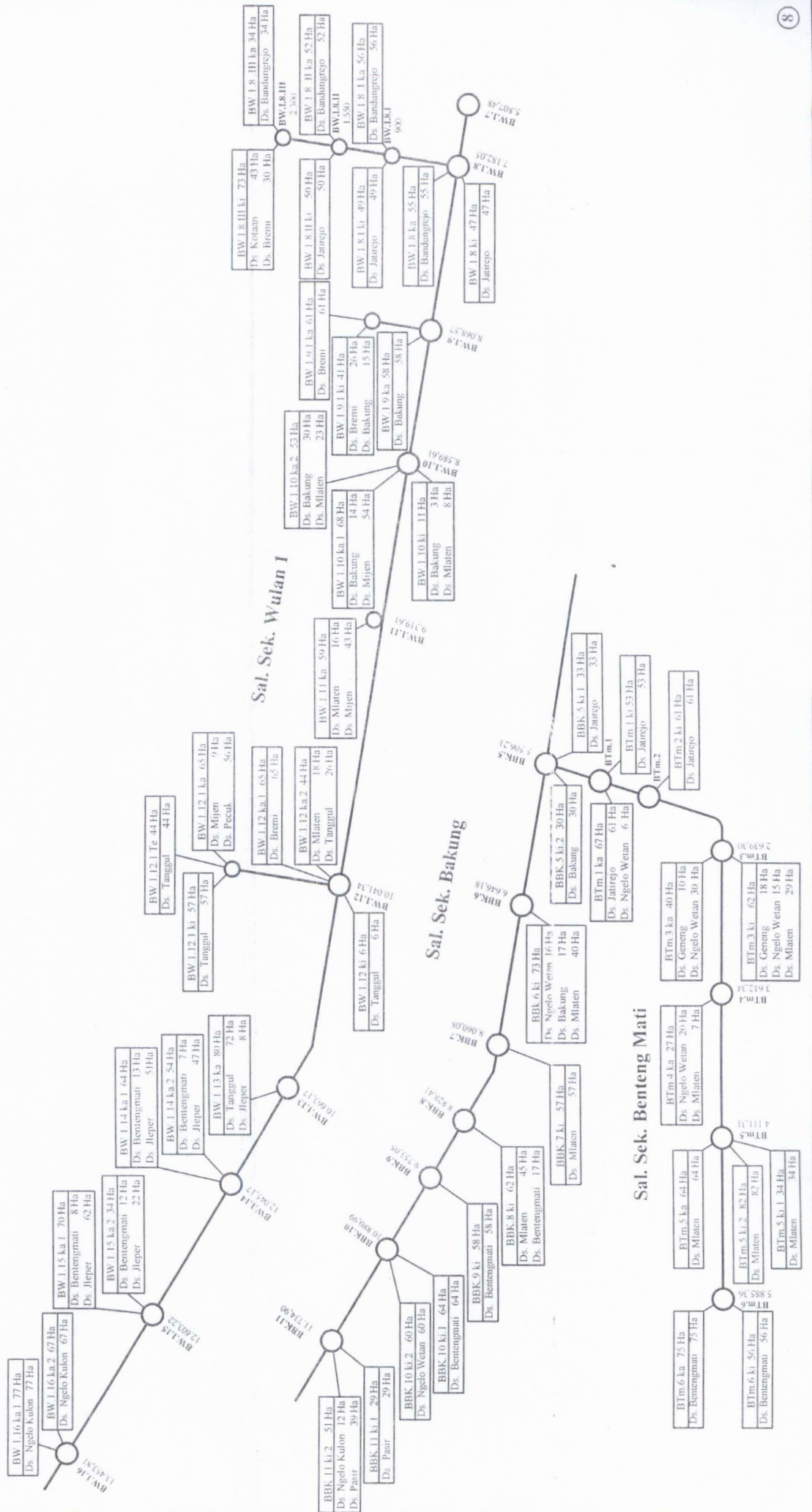
SKEMA JARINGAN IRIGASI D.1 KLAMBU KIRI (AREAL 20.649 Ha)



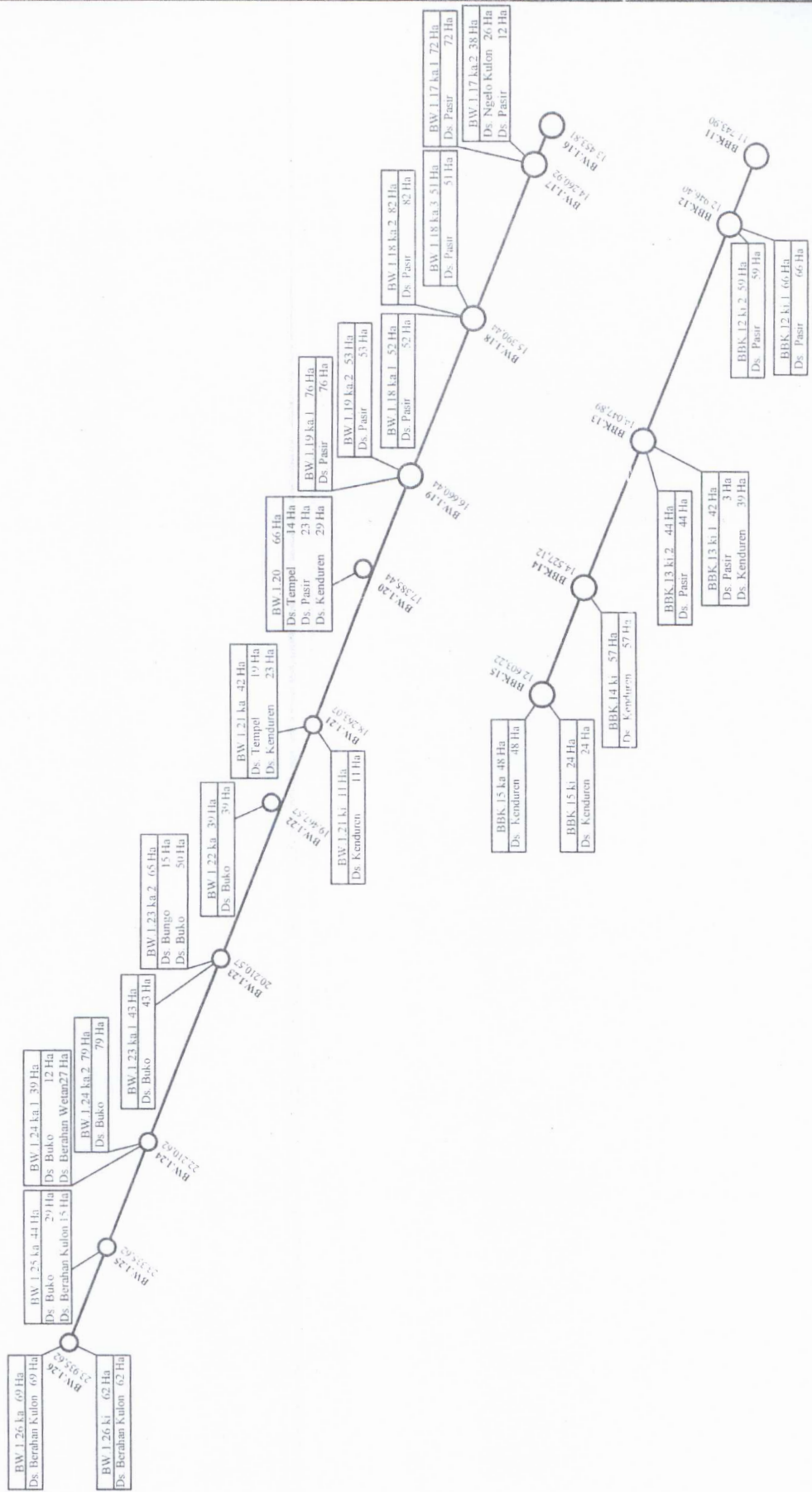
SKEMA JARINGAN IRIGASI D.1 KLAMBU KIRI (AREAL 20.649 Ha)



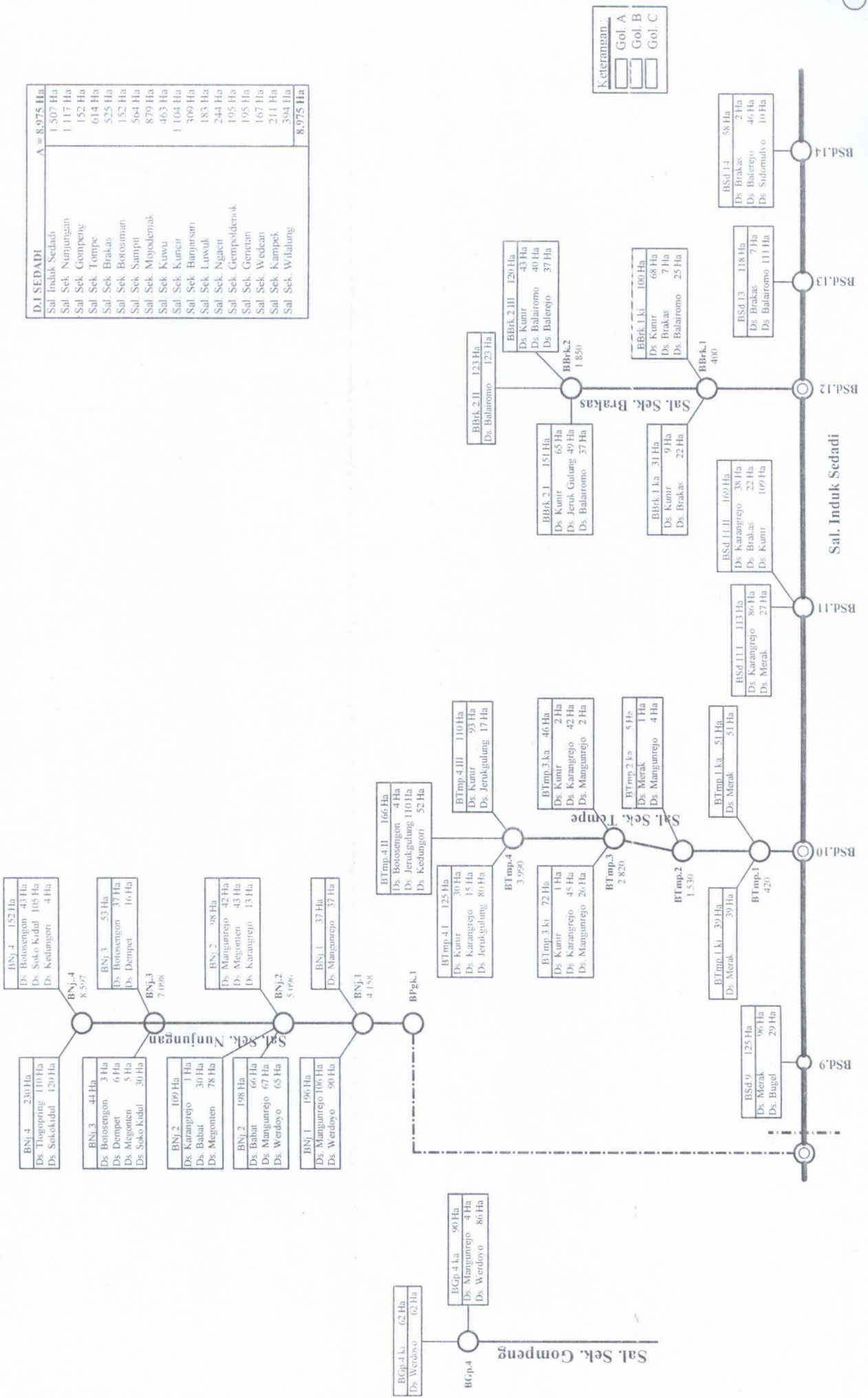
SKEMA JARINGAN IRIGASI D.1 KLAMBU KIRI (AREAL 20.649 Ha)



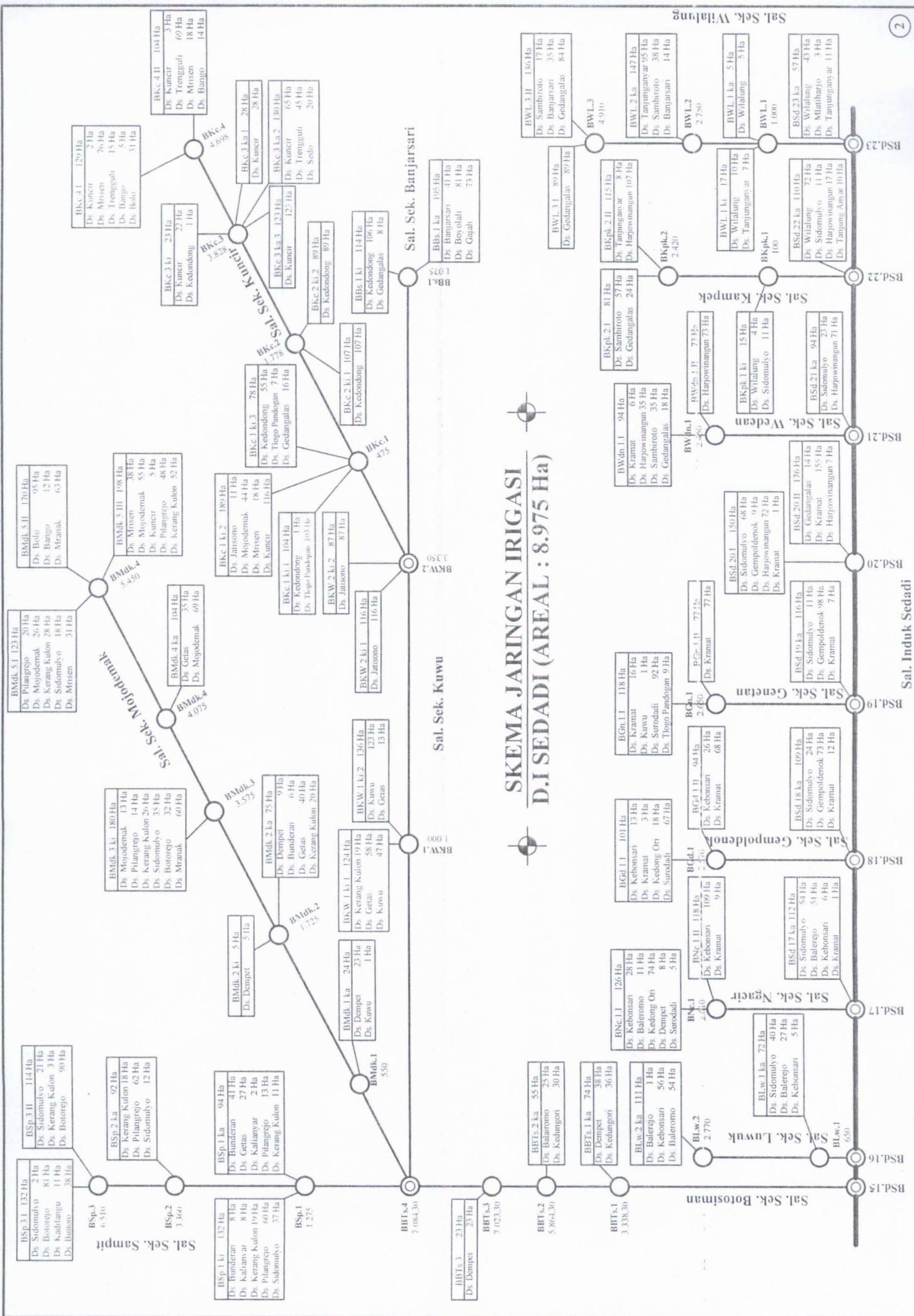
**SKEMA JARINGAN IRIGASI
D.J KLAMBU KIRI (AREAL 20.649 Ha)**



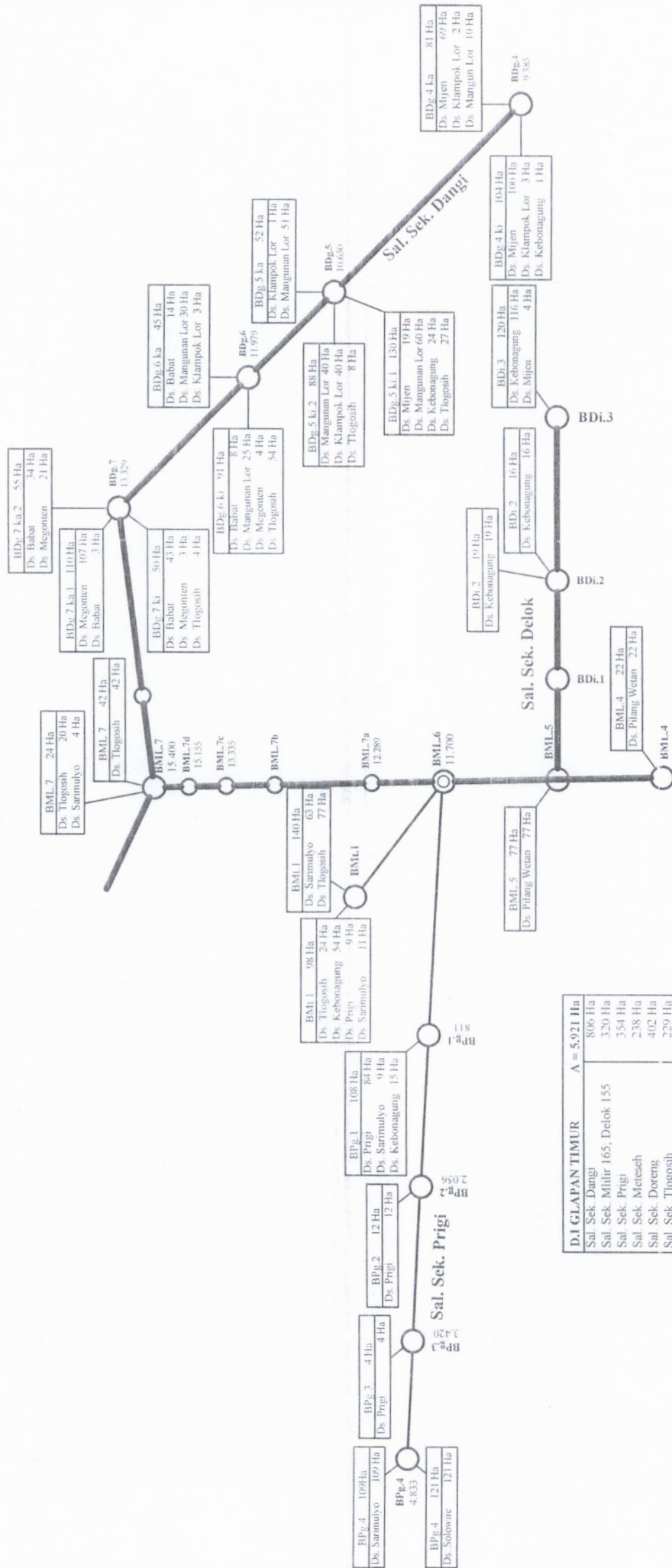
SKEMA JARINGAN IRIGASI D.I SEDADI (AREAL : 8.975 Ha)



SKEMA JARINGAN IRIGASI D.I SEDADI (AREAL : 8.975 Ha)



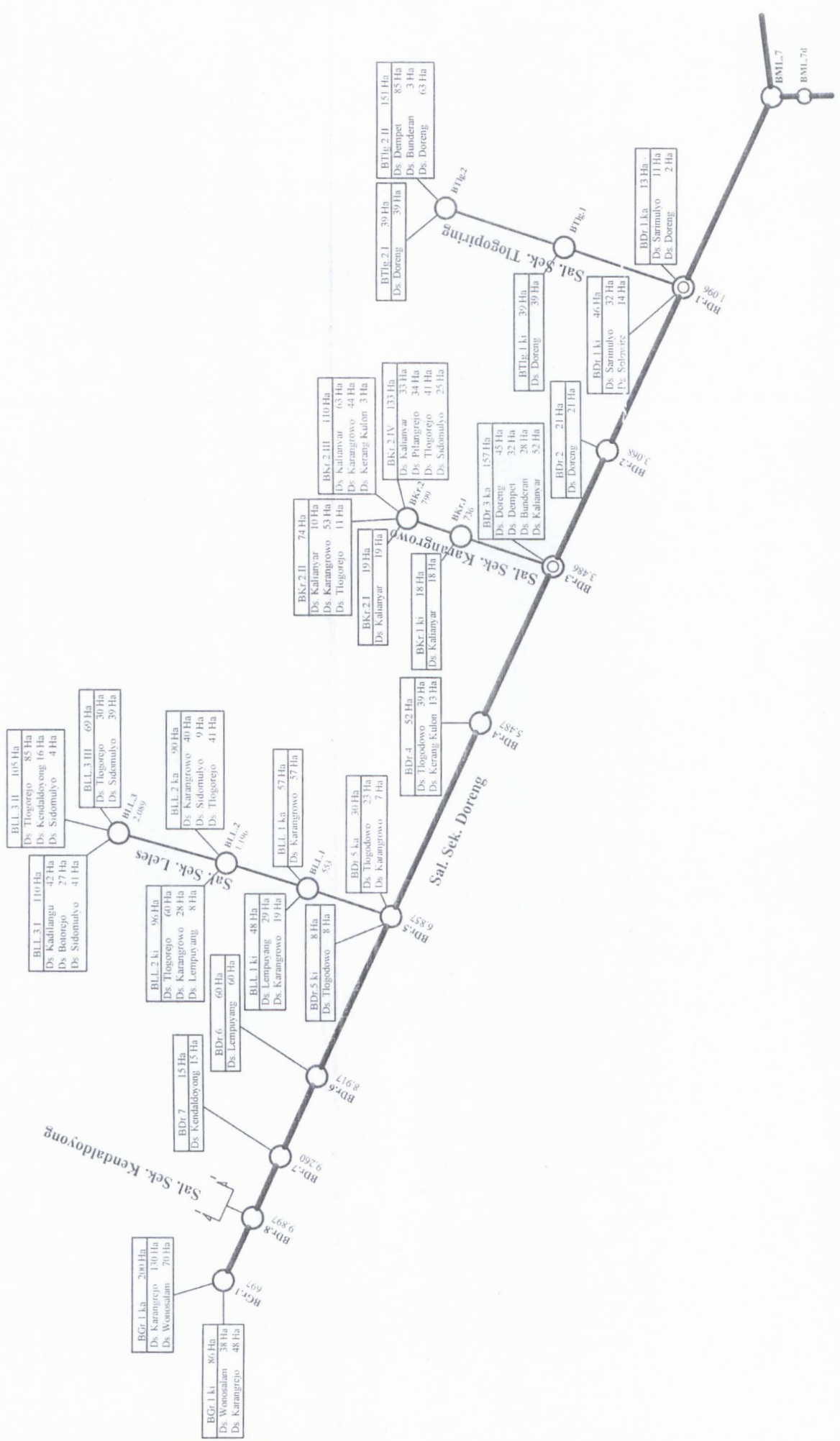
SKEMA JARINGAN IRIGASI D.1 GLAPAN TIMUR (AREAL : 5.921 Ha)



D.1 GLAPAN TIMUR		A = 5.921 Ha
Sal. Sek. Danggi		806 Ha
Sal. Sek. Miliir	165, Delok	320 Ha
Sal. Sek. Prigi		354 Ha
Sal. Sek. Miceseh		238 Ha
Sal. Sek. Doreng		402 Ha
Sal. Sek. Tlogosih		229 Ha
Sal. Sek. Karangrowo		354 Ha
Sal. Sek. Leles		575 Ha
Sal. Sek. Grogol		286 Ha
Sal. Sek. Kendalidojong		220 Ha
Sal. Sek. Kauman		765 Ha
Sal. Sek. Bomangrejo		1.372 Ha
Total		5.921 Ha

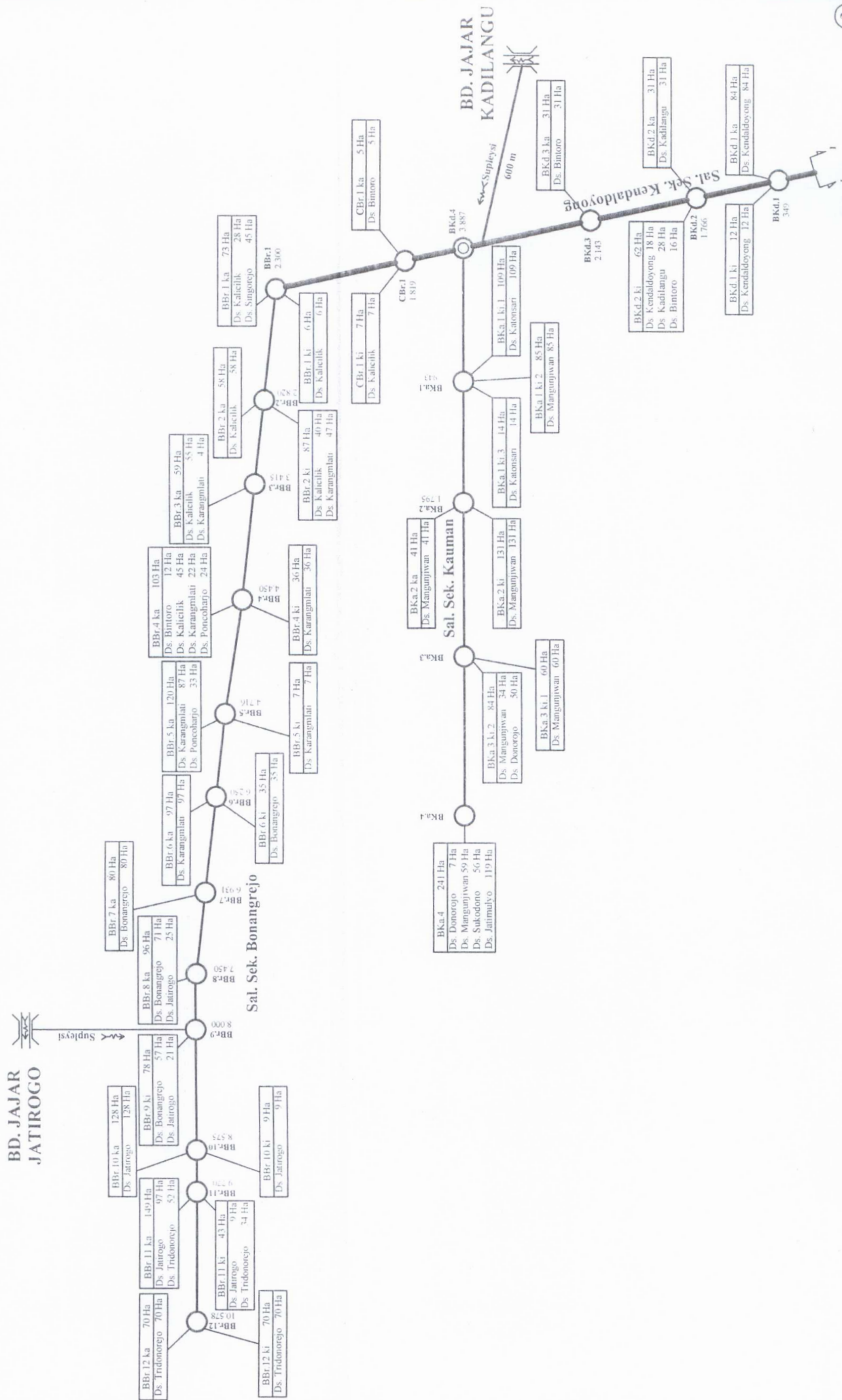
Keterangan	
□	Gol. A
□	Gol. B
□	Gol. C


SKEMA JARINGAN IRIGASI
D.I GLAPAN TIMUR (AREAL : 5.921 Ha)



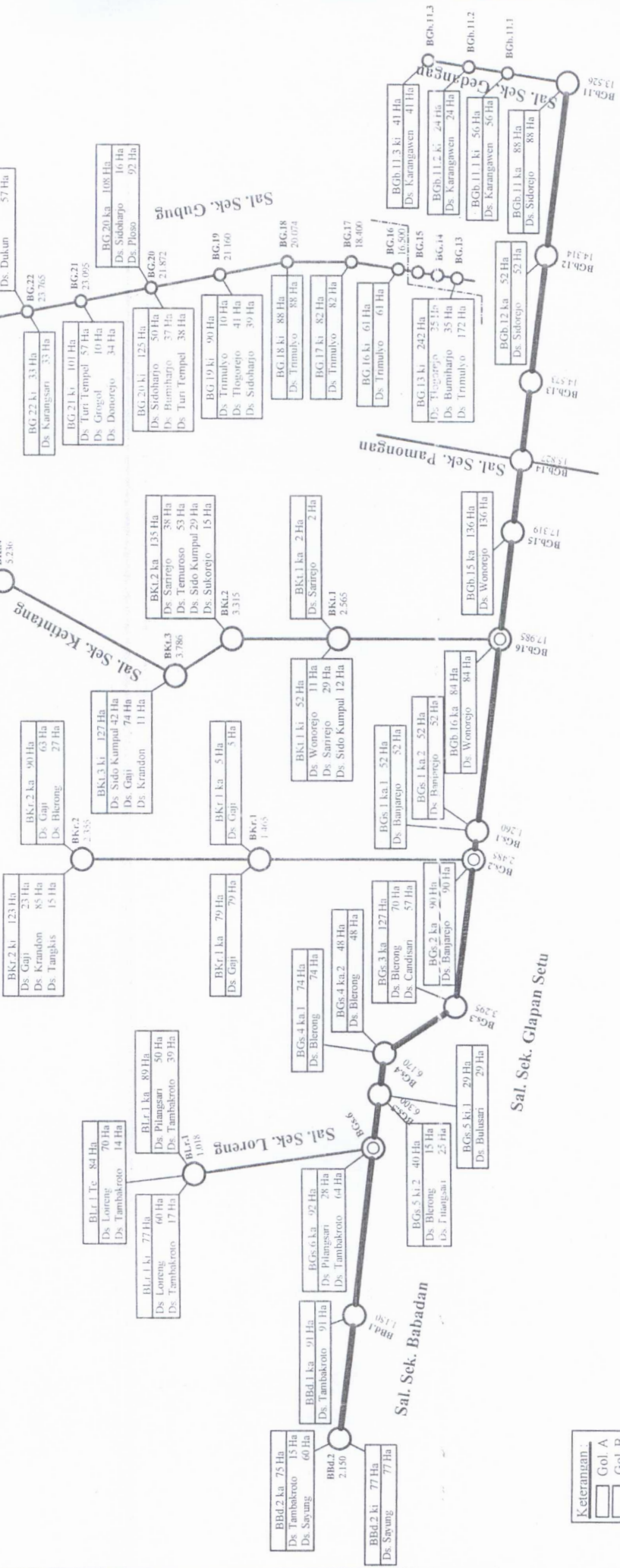
SKEMA JARINGAN IRIGASI

D.I GLAPAN TIMUR (AREAL : 5.921 Ha)



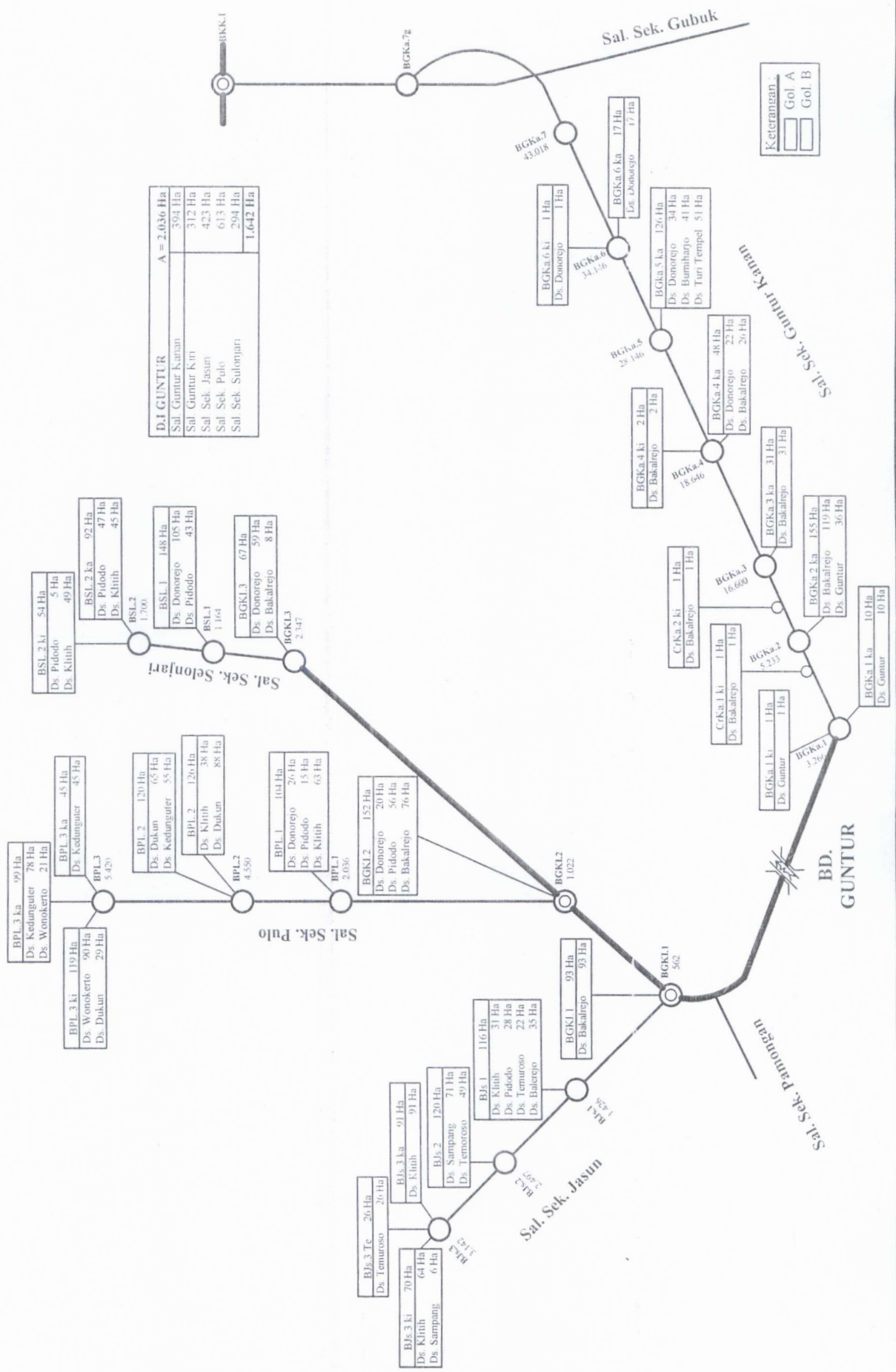
SKEMA JARINGAN IRIGASI D.I GLAPAN BARAT (AREAL : 3.542 Ha)

D.I GLAPAN BARAT	
Sal. Sek. Glapan Barat	481 Ha
Sal. Sek. Bantengan	242 Ha
Sal. Sek. Kettarang	538 Ha
Sal. Sek. Glapan Setu	604 Ha
Sal. Sek. Krandon	297 Ha
Sal. Sek. Lorreng	250 Ha
Sal. Sek. Babudan	243 Ha
Sal. Sek. Gubug	887 Ha
Total	3.542 Ha



Keterangan:
 Gol. A
 Gol. B
 Gol. C

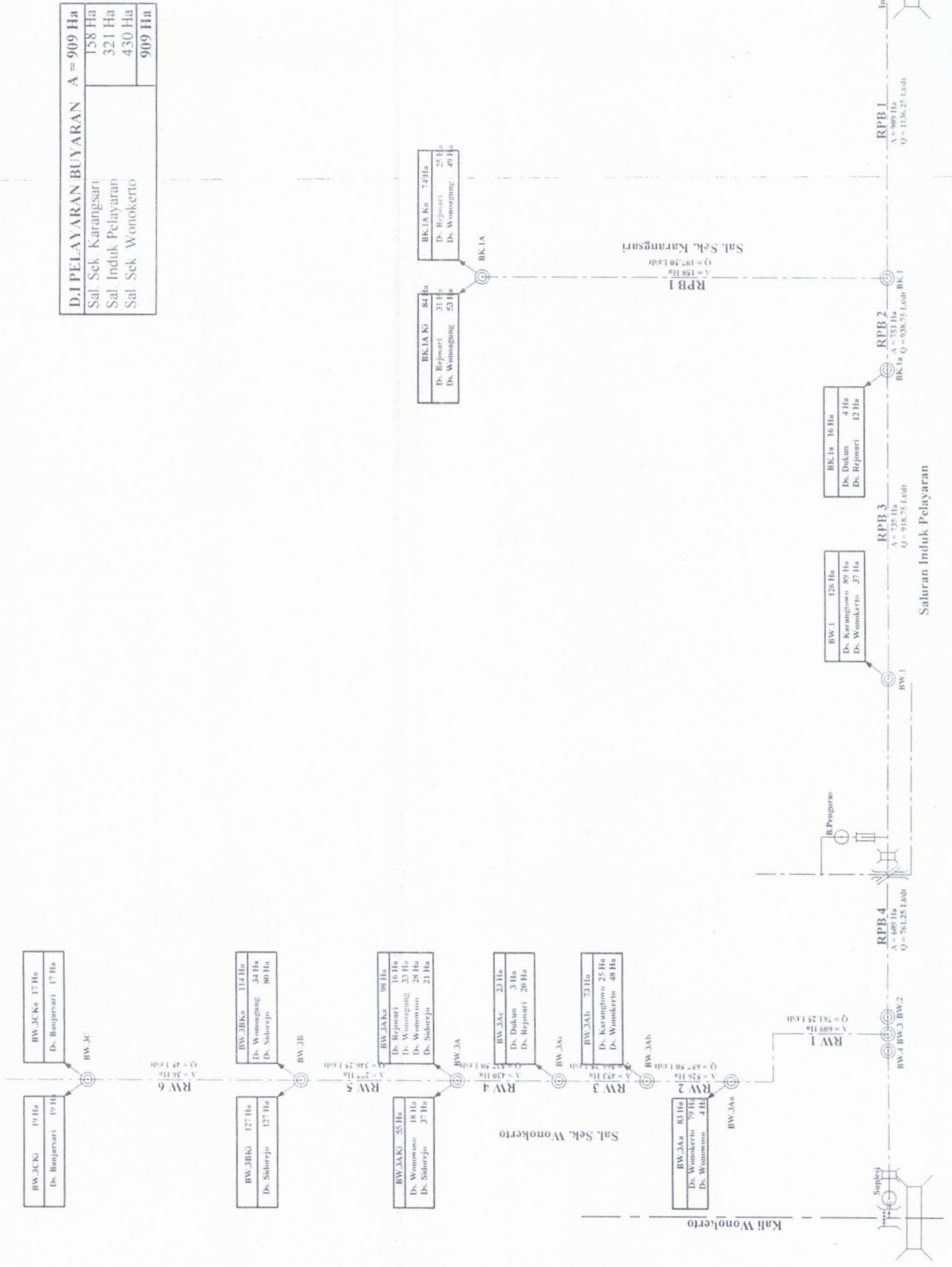
SKEMA JARINGAN IRIGASI D.I GUNTUR (AREAL : 2.036 Ha)



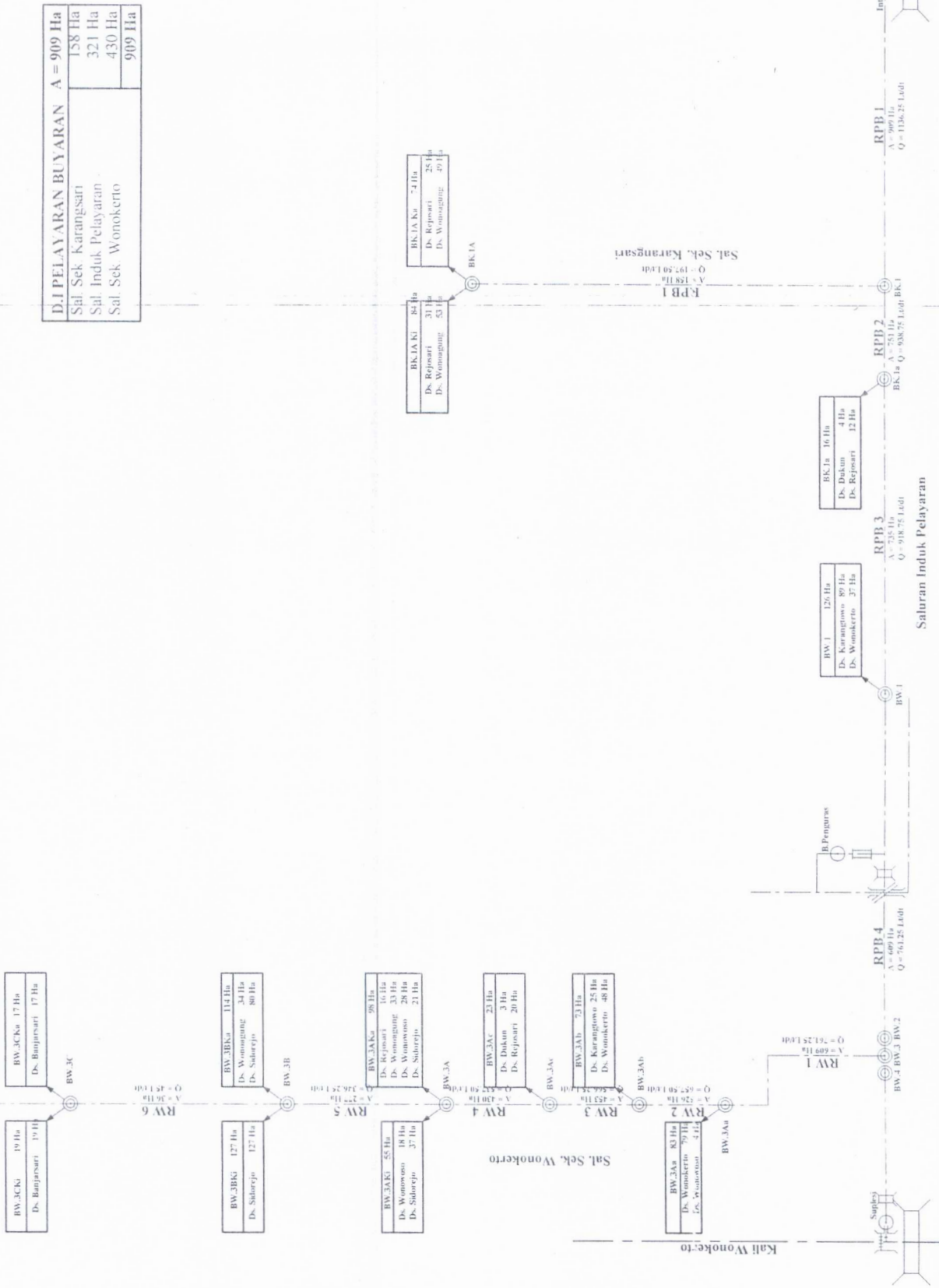
D.I GUNTUR	
A = 2.036 Ha	
Sal. Guntur Kanan	394 Ha
Sal. Sek. Kiri	312 Ha
Sal. Sek. Jasmun	423 Ha
Sal. Sek. Pulo	613 Ha
Sal. Sek. Sulomjan	294 Ha
Total	1.642 Ha

Keterangan:
 Gol. A
 Gol. B

SKEMA JARINGAN IRIGASI D.I PELAYARAN BUYARAN (AREAL : 909 Ha)

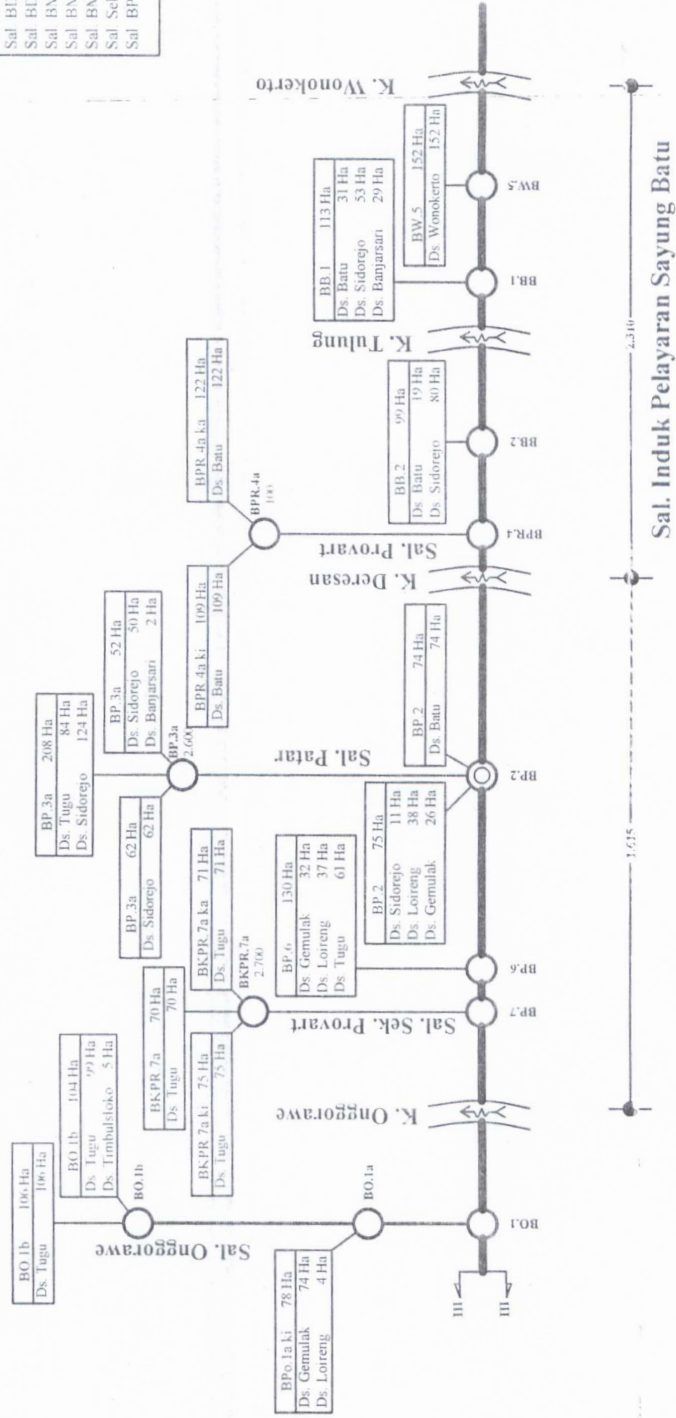


SKEMA JARINGAN IRIGASI D.I PELAYARAN BUYARAN (AREAL : 909 Ha)

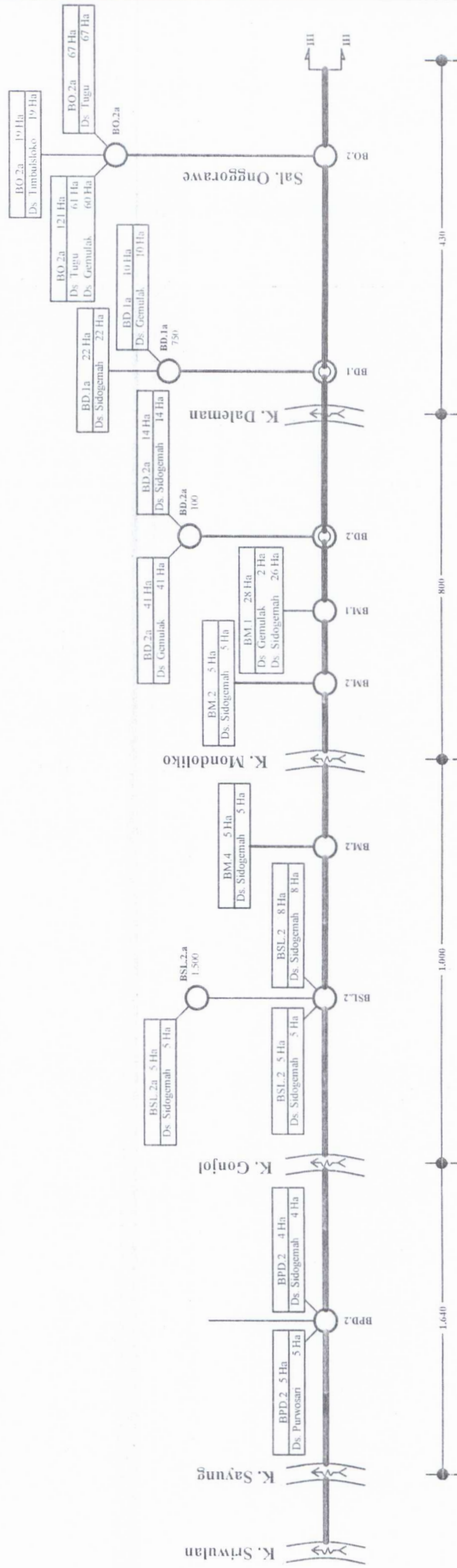


SKEMA JARINGAN IRIGASI D.I PELAYARAN SAYUNG BATU (AREAL : 2.059 Ha)

D.I PELAY. SAYUNG BATU A = 2.059 Ha	
Sal. BW 5	152 Ha
Sal. BB 1	113 Ha
Sal. BB 2	99 Ha
Sal. Provat 4	231 Ha
Sal. Sek. Patar 2	471 Ha
Sal. Provat 6	130 Ha
Sal. Provat 7	216 Ha
Sal. Sek. Onggorawe (BO.1)	288 Ha
Sal. Sek. Onggorawe (BO.2)	207 Ha
Sal. BD 1	32 Ha
Sal. BD 2	55 Ha
Sal. BM 1	28 Ha
Sal. BM 2	5 Ha
Sal. BM 4	5 Ha
Sal. Sek. Suloh	18 Ha
Sal. BPD 2	9 Ha
Total	2.059 Ha

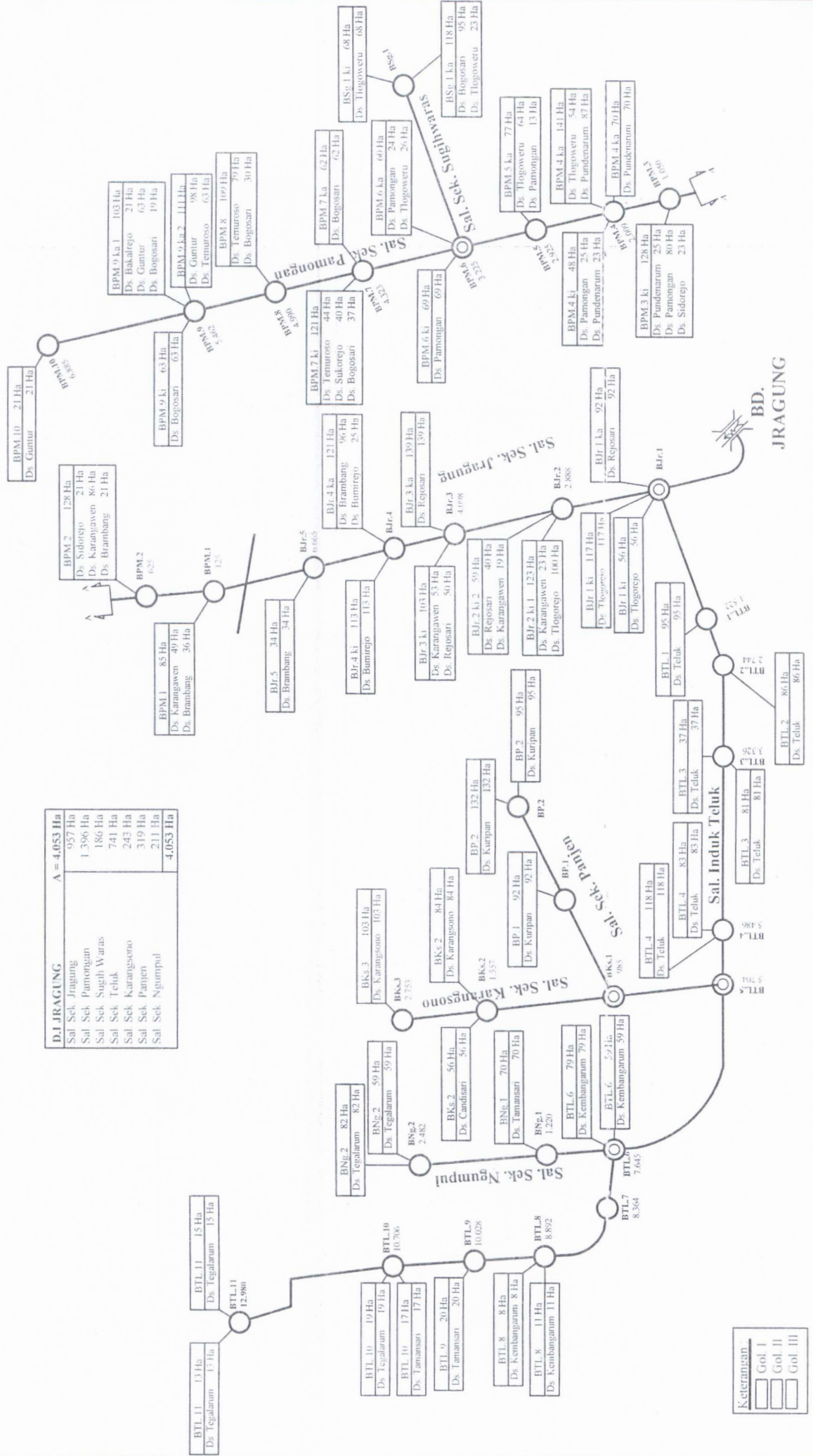


SKEMA JARINGAN IRIGASI
D.I PELAYARAN SAYUNG BATU (AREAL : 2.059 Ha)



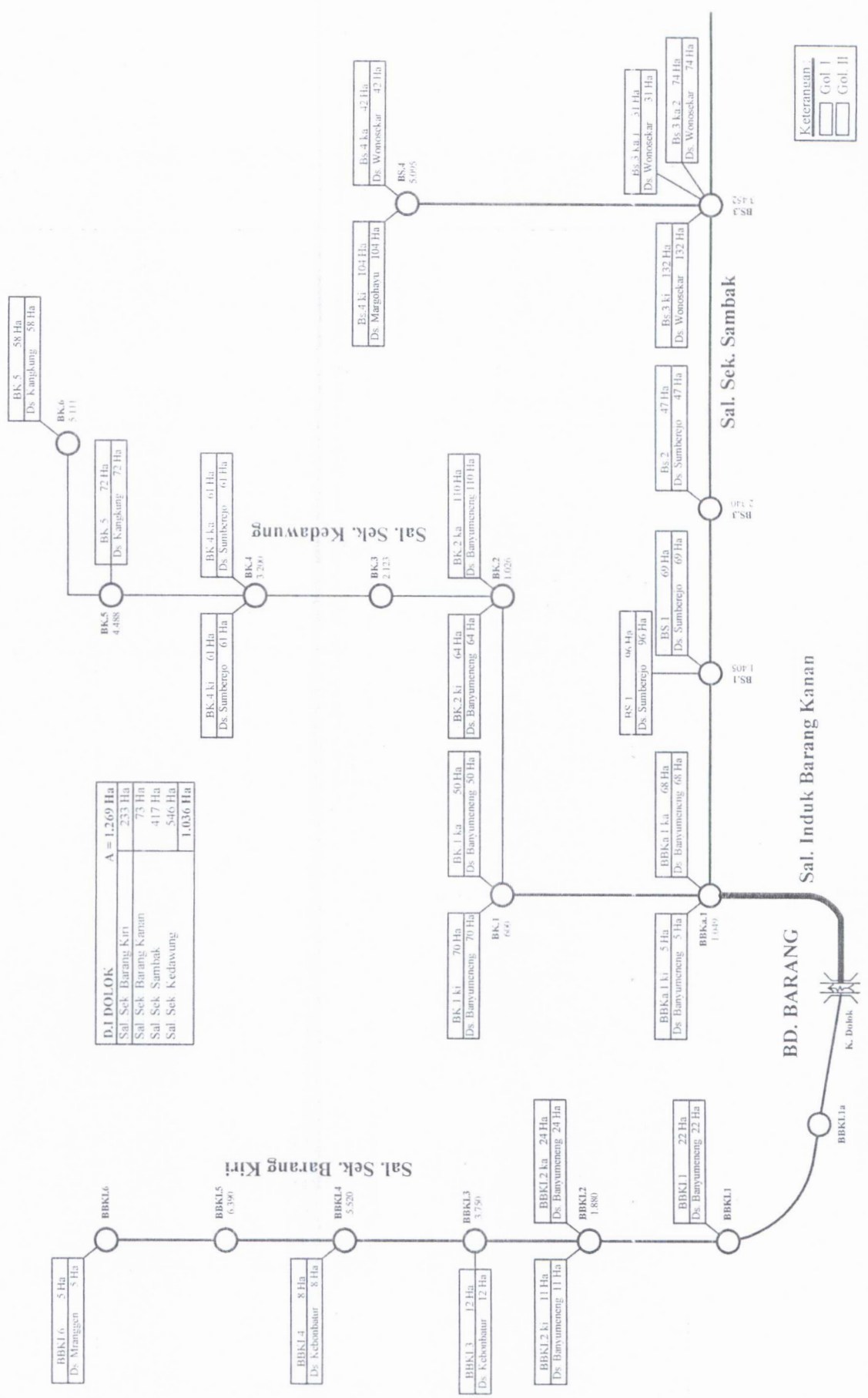
SKEMA JARINGAN IRIGASI D.I. JRAGUNG (AREAL : 4.053 Ha)

D.I. JRAGUNG		A = 4.053 Ha
Sal Sek. Jragung		957 Ha
Sal Sek Pamonggan		1.396 Ha
Sal Sek Sugih Waras		186 Ha
Sal Sek Teluk		741 Ha
Sal Sek Karangsono		243 Ha
Sal Sek Panjen		319 Ha
Sal Sek Ngumpul		211 Ha
Total		4.053 Ha



Keterangan:
 □ Gol. I
 □ Gol. II
 □ Gol. III

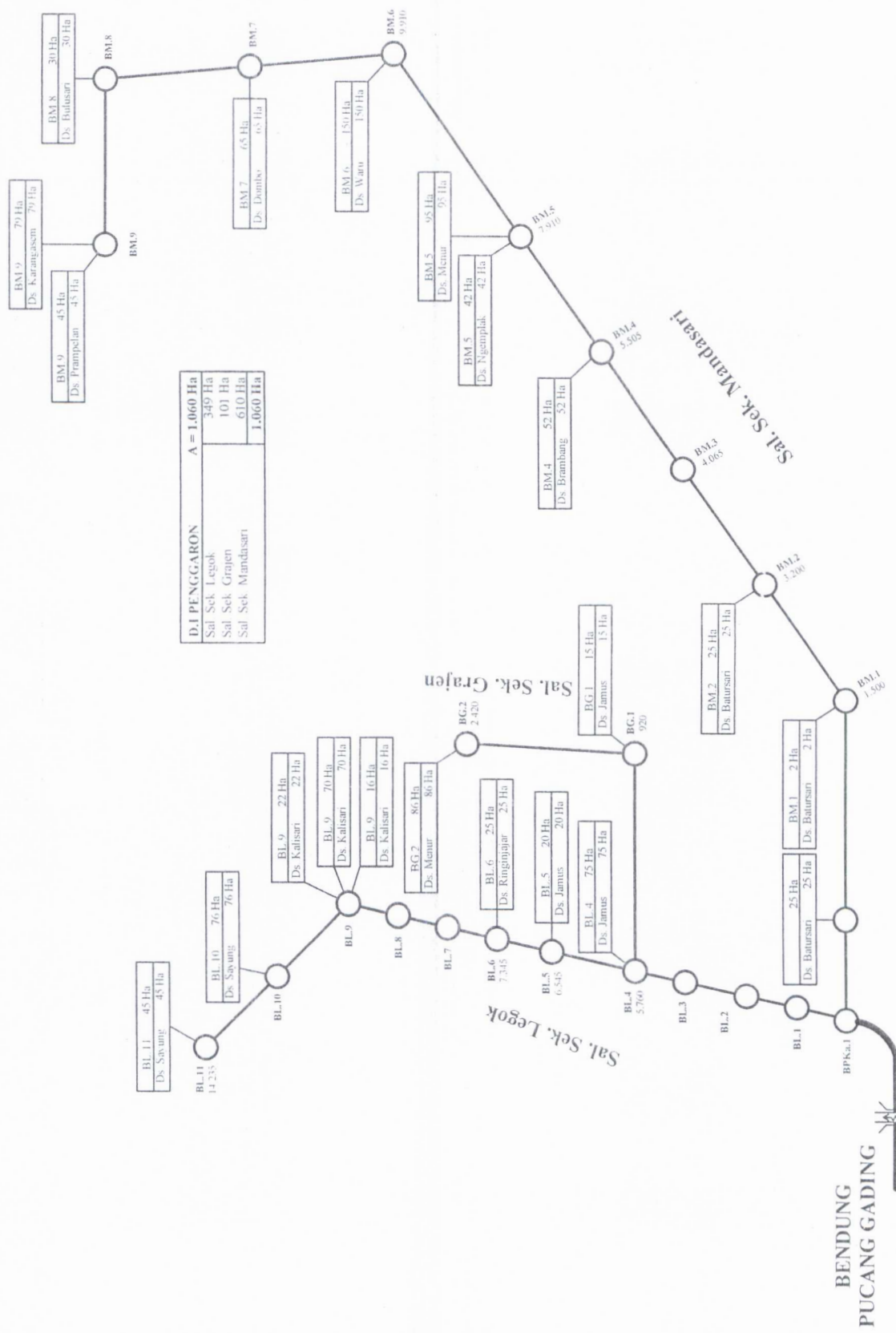
SKEMA JARINGAN IRIGASI D.I DOLOK (AREAL : 1.296 Ha)



D.I DOLOK		A = 1.269 Ha
Sal. Sek. Barang Kiri		233 Ha
Sal. Sek. Barang Kanan		73 Ha
Sal. Sek. Sambak		417 Ha
Sal. Sek. Kedawung		546 Ha
		1.036 Ha

Keterangan:
 Gol. I
 Gol. II

SKEMA JARINGAN IRIGASI D.1 PENGGARON (AREAL : 1.060 Ha)

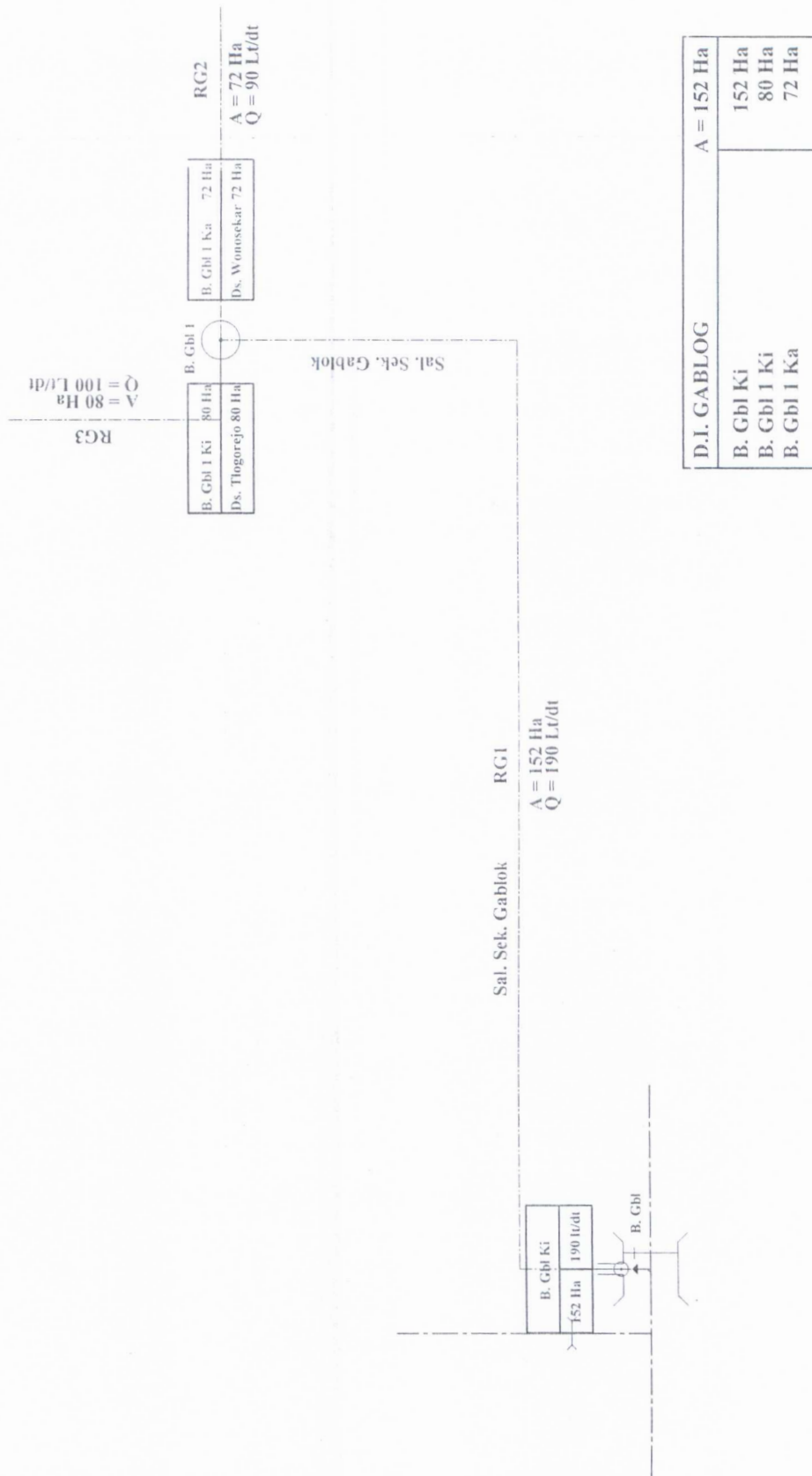


Keterangan:
 Gol. I
 Gol. II

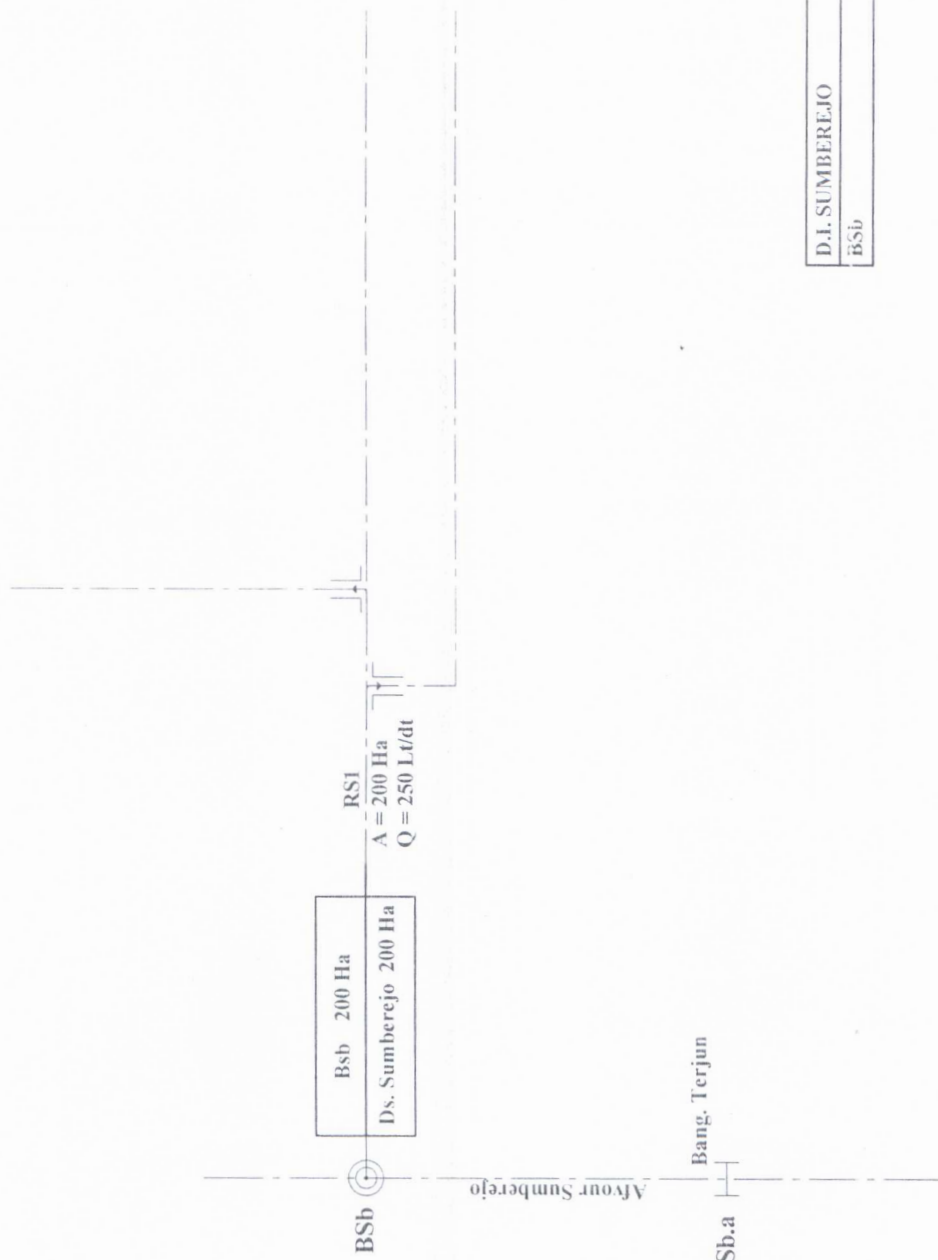
**BENDUNG
PUCANG GADING**

Sal. Induk
Pucangading Kanan
K. Penggaron

SKEMA JARINGAN IRIGASI
D.J GABLOK (AREAL : 152 Ha)

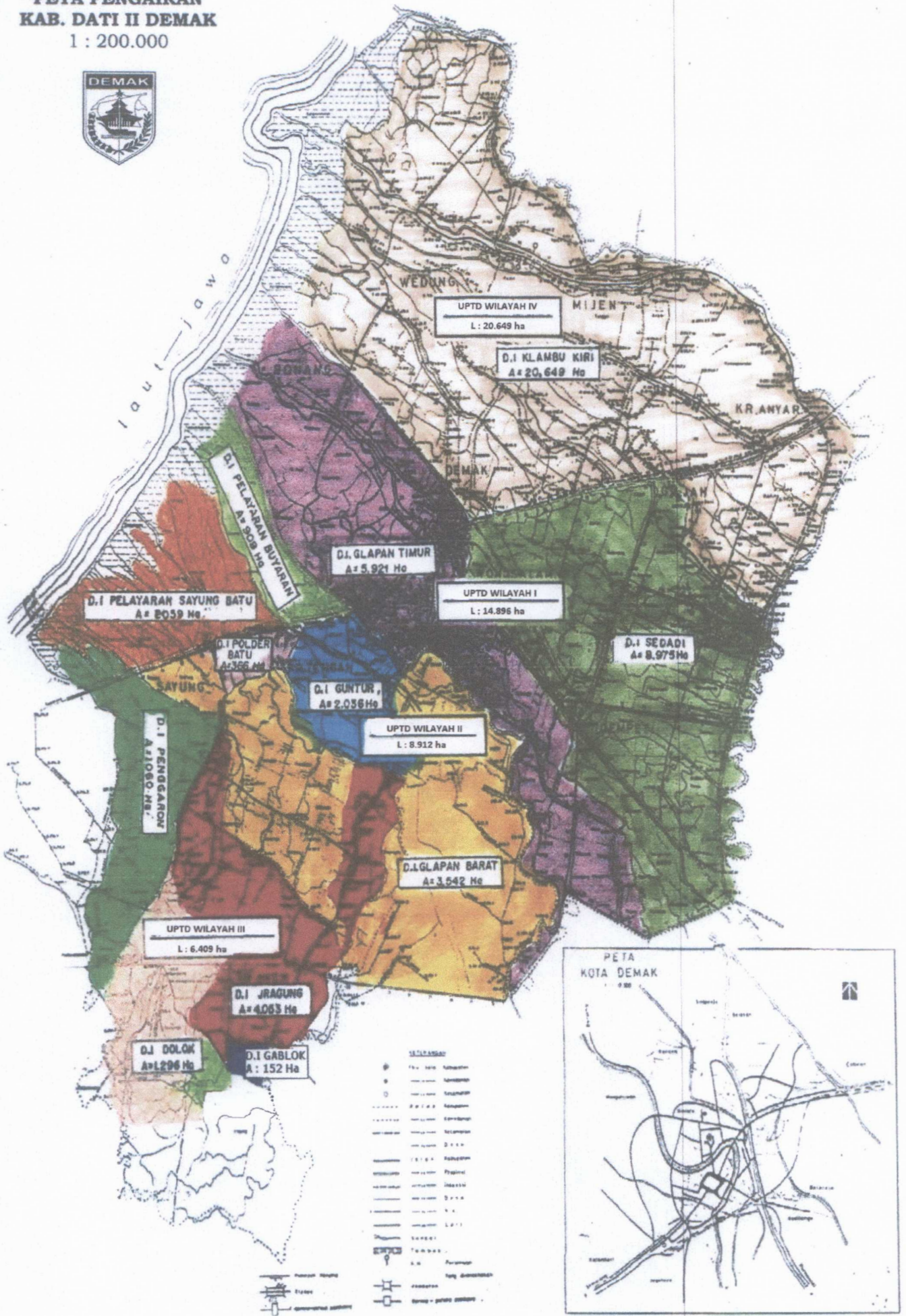



SKEMA JARINGAN IRIGASI
D.I SUMBEREJO (AREAL : 200 Ha)

D.I. SUMBEREJO	A = 200 Ha
Bsb	200 Ha

PETA PENGAIRAN
KAB. DATI II DEMAK
1 : 200.000



BUPATI DEMAK,

HM. NATSIR