



BUPATI POHUWATO  
PROVINSI GORONTALO

PERATURAN BUPATI POHUWATO  
NOMOR 63 TAHUN 2016

TENTANG

TATA CARA PEMBAGIAN DAN PENETAPAN RINCIAN DANA DESA  
KABUPATEN POHUWATO TAHUN ANGGARAN 2017

DENGAN RAHMAT TUHAN YANG MAHA ESA

BUPATI POHUWATO,

- Menimbang : a. bahwa berdasarkan Pasal 12 ayat (1) Peraturan Pemerintah Nomor 22 Tahun 2015 tentang Perubahan Atas Peraturan Pemerintah Nomor 60 Tahun 2015 tentang Dana Desa Yang Bersumber dari Anggaran Pendapatan dan Belanja Negara, Bupati menetapkan rincian Dana Desa untuk setiap Desa;
- b. bahwa berdasarkan pertimbangan sebagaimana dimaksud dalam huruf a diatas, perlu membentuk Peraturan Bupati Pohuwato Tentang Tata Cara Pembagian dan Penetapan Rincian Dana Desa Kabupaten Pohuwato Tahun Anggaran 2017;
- Mengingat : 1. Undang-Undang Nomor 38 Tahun 2000 tentang Pembentukan Provinsi Gorontalo (Lembaran Negara Republik Indonesia Tahun 2000 Nomor 258, Tambahan Lembaran Negara Republik Indonesia Nomor 4060);
2. Undang-Undang Nomor 6 Tahun 2003 tentang Pembentukan Kabupaten Bone Bolango dan Kabupaten Pohuwato Propinsi Gorontalo (Lembaran Negara Republik Indonesia Nomor 26 Tahun 2003 Tambahan Lembaran Negara Republik Indonesia Nomor 4269);
3. Undang-undang Nomor 6 tahun 2014 tentang Desa (Lembaran Negara Republik Indonesia tahun 2014 Nomor 7, Tambahan Lembaran Negara Republik Indonesia Nomor 5495);

PARAF KOORDINASI	
Kabid/Kasubag.....	
Kepala .....	
Kabag. Hukum / PPD	
Asisten Bid. ....	
Sekda	
Wabup	



BUPATI POHUWATO  
PROVINSI GORONTALO

PERATURAN BUPATI POHUWATO  
NOMOR 63 TAHUN 2016

TENTANG

TATA CARA PEMBAGIAN DAN PENETAPAN RINCIAN DANA DESA  
KABUPATEN POHUWATO TAHUN ANGGARAN 2017

DENGAN RAHMAT TUHAN YANG MAHA ESA

BUPATI POHUWATO,

- Menimbang : a. bahwa berdasarkan Pasal 12 ayat (1) Peraturan Pemerintah Nomor 22 Tahun 2015 tentang Perubahan Atas Peraturan Pemerintah Nomor 60 Tahun 2015 tentang Dana Desa Yang Bersumber dari Anggaran Pendapatan dan Belanja Negara, Bupati menetapkan rincian Dana Desa untuk setiap Desa;
- b. bahwa berdasarkan pertimbangan sebagaimana dimaksud dalam huruf a diatas, perlu membentuk Peraturan Bupati Pohuwato Tentang Tata Cara Pembagian dan Penetapan Rincian Dana Desa Kabupaten Pohuwato Tahun Anggaran 2017;
- Mengingat : 1. Undang-Undang Nomor 38 Tahun 2000 tentang Pembentukan Provinsi Gorontalo (Lembaran Negara Republik Indonesia Tahun 2000 Nomor 258, Tambahan Lembaran Negara Republik Indonesia Nomor 4060);
2. Undang-Undang Nomor 6 Tahun 2003 tentang Pembentukan Kabupaten Bone Bolango dan Kabupaten Pohuwato Propinsi Gorontalo (Lembaran Negara Republik Indonesia Nomor 26 Tahun 2003 Tambahan Lembaran Negara Republik Indonesia Nomor 4269);
3. Undang-undang Nomor 6 tahun 2014 tentang Desa (Lembaran Negara Republik Indonesia tahun 2014 Nomor 7, Tambahan Lembaran Negara Republik Indonesia Nomor 5495);

4. Peraturan Pemerintah Nomor 43 Tahun 2014 tentang Peraturan Pelaksanaan Undang-undang Nomor 6 Tahun 2014 Tentang Desa (Lembaran Negara Tahun 2014 Nomor 123, Tambahan Lembaran Negara Nomor 5539);
5. Peraturan Pemerintah Nomor 22 Tahun 2015 tentang Perubahan Atas Peraturan Pemerintah Nomor 60 Tahun 2015 tentang Dana Desa yang Bersumber dari Anggaran Pendapatan dan Belanja Negara (Lembaran Negara Republik Indonesia Tahun 2015 Nomor 88, Tambahan Lembaran Negara Republik Indonesia Nomor 5694);
6. Peraturan Presiden Nomor 36 Tahun 2015 tentang Rincian Anggaran Pendapatan dan Belanja Negara (Berita Negara Republik Indonesia Tahun 2015 Nomor 56);
7. Peraturan Menteri Dalam Negeri Nomor 113 Tahun 2014 tentang Pengelolaan Keuangan Desa (Berita Negara Republik Indonesia Tahun 2014 Nomor 2093);
8. Peraturan Menteri Desa, Pembangunan Daerah Tertinggal dan Transmigrasi Nomor 22 Tahun 2016 Tentang Penetapan Prioritas Penggunaan Dana Desa Tahun 2017.
9. Peraturan Daerah Kabupaten Pohuwato Nomor 11 Tahun 2016 Tentang Anggaran Pendapatan dan Belanja Daerah Tahun Anggaran 2017 (Lembaran Daerah Kabupaten Pohuwato Tahun 2016 Nomor 187);

#### MEMUTUSKAN

Menetapkan : PERATURAN BUPATI POHUWATO TENTANG TATA CARA PEMBAGIAN DAN PENETAPAN RINCIAN DANA DESA KABUPATEN POHUWATO TAHUN ANGGARAN 2017.

#### BAB I KETENTUAN UMUM

##### Pasal 1

Dalam Peraturan Bupati ini yang dimaksud dengan:

1. Pemerintah Desa adalah Kepala Desa atau yang disebut dengan nama lain dibantu perangkat Desa sebagai unsur penyelenggara Pemerintahan Desa;
2. Desa adalah desa dan desa adat atau yang disebut dengan nama lain, selanjutnya disebut Desa, adalah kesatuan masyarakat hukum yang memiliki batas wilayah yang berwenang untuk mengatur dan mengurus urusan pemerintahan, kepentingan masyarakat setempat berdasarkan prakarsa masyarakat, hak asal usul, dan/atau hak tradisional yang diakui dan dihormati dalam sistem pemerintahan Negara Kesatuan Republik Indonesia;
3. Dana Desa adalah dana yang bersumber dari Anggaran Pendapatan dan Belanja Negara yang diperuntukkan bagi Desa yang ditransfer melalui Anggaran Pendapatan dan Belanja Daerah kabupaten/kota dan digunakan untuk membiayai penyelenggaraan pemerintahan, pelaksanaan pembangunan, pembinaan kemasyarakatan, dan pemberdayaan masyarakat;
4. Jumlah Desa adalah jumlah Desa yang ditetapkan oleh Menteri Dalam Negeri;
5. Anggaran Pendapatan dan Belanja Desa, yang selanjutnya disingkat APB Desa, adalah rencana keuangan tahunan Pemerintahan Desa;

## BAB II

### RINCIAN DAN PEMBAGIAN DANA DESA

#### Pasal 2

- (1) Dana Desa Se-Kabupaten Pohuwato sebesar Rp. 80.266.521.000,- (delapan puluh milyar dua ratus enam puluh enam juta lima ratus dua puluh satu ribu rupiah).
- (2) Dana Desa sebagaimana dimaksud pada ayat (1), dilakukan pembagian 90 % (sembilan puluh persen) di bagi secara merata dan 10% dibagi secara proporsional.
- (3) Pembagian secara merata sebagaimana dimaksud pada ayat (2), sebesar Rp. 72.764.642.000,- (tujuh puluh dua milyar tujuh ratus enam puluh empat juta enam ratus empat puluh dua ribu rupiah) untuk 101 (seratus satu) desa se Kabupaten Pohuwato atau sebesar Rp. 720.442.000,- (tujuh ratus dua puluh juta empat ratus empat puluh dua ribu rupiah) setiap desa.

- (4) Pembagian secara proporsional sebagaimana dimaksud pada ayat (2), sebesar Rp. 7.501.879.000,- (tujuh milyar lima ratus satu juta delapan ratus tujuh puluh sembilan ribu rupiah) dibagi berdasarkan variabel sebagai berikut:
- a. Rasio Jumlah Penduduk (JP) setiap desa terhadap JP kabupaten, bobot : 25 %
  - b. Rasio jumlah Rumah Tangga Miskin (RTM) setiap desa terhadap RTM kabupaten, bobot : 35 %
  - c. Rasio Luas Wilayah (LW) setiap desa terhadap LW kabupaten, bobot : 10 %
  - d. Indeks Kesulitan Geografis, bobot : 30 %
- (5) Data jumlah penduduk, angka kemiskinan dan luas wilayah sebagaimana dimaksud pada ayat (4) huruf a, huruf b dan huruf c, bersumber dari data Dinas Sosial dan Pemberdayaan Masyarakat Kabupaten Pohuwato Tahun 2016
- (6) Data Indeks kesulitan geografis sebagaimana dimaksud pada ayat (4) huruf d, bersumber dari data pada indeks kesulitan geografis yang ditetapkan oleh Menteri Keuangan Tahun 2015
- (7) Rincian Dana Desa untuk setiap Desa di Kabupaten Pohuwato Tahun Anggaran 2017 sebagaimana tercantum dalam Lampiran yang merupakan bagian yang tidak terpisahkan dari Peraturan Bupati Pohuwato ini.

### BAB III

#### PENYALURAN PENGGUNAAN DAN PELAPORAN DANA DESA

##### Pasal 3

- (1) Penyaluran Dana Desa dilakukan melalui pemindahbukuan dari Rekening Kas Umum Daerah ke Rekening Kas Umum Desa.
- (2) Pemindahbukuan dari Rekening Kas Umum Daerah ke Rekening Kas Umum Desa dilakukan paling lambat 7 (tujuh) hari kerja setelah Dana Desa diterima di Rekening Kas Umum Daerah.
- (3) Penyaluran Dana Desa dilakukan secara bertahap:
  - a. tahap I pada bulan Maret sebesar 60% (enam puluh persen), dan
  - b. tahap II pada bulan Agustus sebesar 40% (empat puluh persen);

- (4) Penyaluran Dana Desa tahap I dilakukan setelah Kepala Desa menyampaikan :
  - a. Peraturan Desa mengenai APBDesa Tahun Anggaran 2017.
  - b. Laporan realisasi penggunaan dana desa tahun anggaran sebelumnya.
- (5) Penyaluran Dana Desa tahap II dilakukan setelah Kepala Desa menyampaikan Laporan semester I dan Laporan realisasi penggunaan Dana Desa Tahap I (satu).
- (6) Rincian Dana Desa yang diterima Desa setiap tahun dianggarkan dalam APBDesa.

#### Pasal 4

Prioritas penggunaan Dana Desa bidang pembangunan Desa dan pemberdayaan masyarakat Desa berpedoman pada Peraturan Menteri Desa, Pembangunan Daerah Tertinggal dan Transmigrasi RI Nomor 22 Tahun 2016 Tentang Penetapan Prioritas Penggunaan Dana Desa Tahun 2017.

#### Pasal 5

- (1) Pendapatan dan Belanja atas penggunaan dana desa, menjadi bagian dari APB Desa dan harus didukung dengan bukti yang lengkap dan sah.
- (2) Pengeluaran kas desa yang mengakibatkan beban APBDesa tidak dapat dilakukan sebelum rancangan peraturan desa tentang APBDesa TA. 2017 ditetapkan menjadi peraturan desa dan atau Perubahan APB Desa TA. 2017.
- (3) Bendahara desa sebagai wajib pungut pajak penghasilan (PPh) dan pajak lainnya, wajib menyetorkan seluruh penerimaan potongan dan pajak yang dipungutnya ke rekening kas negara sesuai dengan ketentuan peraturan perundang-undangan.

#### Pasal 6

- (1) Kepala Desa dengan dikoordinasikan oleh Camat setempat menyampaikan laporan realisasi penggunaan Dana Desa semester I dan semester II kepada Bupati Pohuwato melalui Dinas Pemberdayaan Masyarakat dan Desa Kabupaten Pohuwato.
- (2) Penyampaian laporan realisasi penggunaan Dana Desa sebagaimana dimaksud pada ayat (1) dilakukan dengan ketentuan:

- a. Semester I paling lambat minggu keempat bulan Juli tahun anggaran berjalan;
- b. Semester II paling lambat minggu keempat bulan Januari tahun anggaran berikutnya.

#### Pasal 7

- (1) Bupati Pohuwato dapat menunda penyaluran Dana Desa dalam hal Kepala Desa tidak menyampaikan APBDesa dan/atau laporan realisasi penggunaan semester sebelumnya.
- (2) Penundaan sebagaimana ayat 1 dilakukan sampai dengan disampaikannya APBDesa dan/atau laporan realisasi penggunaan semester sebelumnya.
- (3) Bupati Pohuwato mengurangi penyaluran dana desa dalam hal di temukan penyimpangan pelaksanaan yang mengakibatkan SiLPA tidak wajar.
- (4) SiLPA Dana Desa yang tidak wajar sebagaimana dimaksud pada ayat (3), berupa sisa Dana Desa yang melebihi 30% (tiga puluh per seratus) dari Dana Desa yang diterima Desa.
- (5) Pengurangan Dana Desa dilaporkan oleh Bupati Pohuwato kepada Menteri Keuangan c.q Direktur Jenderal Perimbangan Keuangan.

#### BAB IV

#### PEMBINAAN DAN PENGAWASAN

#### Pasal 8

- (1) Pelaksanaan Pembinaan, monitoring, Pengawasan dan evaluasi terhadap pelaksanaan penggunaan Dana Desa dilaksanakan oleh Dinas Pemberdayaan Masyarakat dan Desa Kabupaten Pohuwato sejak proses perencanaan, pelaksanaan, pertanggungjawaban dan pemanfaatanya.
- (2) Hasil pemantauan dan evaluasi sebagaimana dimaksud pada ayat (1) dilakukan penilaian oleh Dinas Pemberdayaan Masyarakat dan Desa Kabupaten Pohuwato dan disampaikan kepada Bupati Pohuwato dan Menteri melalui sistem pelaporan sesuai dengan ketentuan peraturan perundang-undangan.

- (3) Pemerintah Desa dan Badan Permusyawaratan Desa melaksanakan tugas pemantauan dan evaluasi penggunaan Dana Desa, dibahas dalam Musyawarah Desa, disesuaikan dengan format laporan Desa yang berlaku, secara berkala.

BAB V  
KETENTUAN PENUTUP


Pasal 9

Peraturan Bupati ini mulai berlaku pada tanggal diundangkan.

Agar setiap orang mengetahui, memerintahkan pengundangan Peraturan Bupati Pohuwato ini dengan menempatkannya dalam Berita Daerah Kabupaten Pohuwato.

Ditetapkan di Marisa  
pada tanggal 25 Desember 2016

BUPATI POHUWATO,



SYARIF MBUINGA

Diundangkan di Marisa  
pada tanggal 25 Desember 2016

SEKRETARIS DAERAH  
KABUPATEN POHUWATO,



DJONINENTO

BERITA DAERAH DAERAH KABUPATEN POHUWATO TAHUN 2016 NOMOR...6.3

PARAF KOORDINASI	
Kabid/Kasubag.....	
Kepala .....	
Kabag. Hukum / <i>puu</i>	
Asisten Bid .....	
Sekda	
Wabup	



LAMPIRAN KEPUTUSAN BUPATI POHUWATO  
 NOMOR : 63  
 TANGGAL : 25 Desember 2016  
 TENTANG : TATA CARA PEMBAGIAN DAN PENETAPAN RINCIAN DANA DESA KABUPATEN POHUWATO TAHUN ANGGARAN 2017







**PENETAPAN RINCIAN DANA DESA (APBN)  
 TAHUN ANGGARAN 2017**

No.	Nama Desa	Alokasi Dasar	Alokasi Berdasarkan Formula										Total Bobot	Alokasi Berdasarkan Formula	Pagu Dana Desa per-Desa	
			Jumlah Penduduk			Angka Kemiskinan			Luas Wilayah		IKG					
			(4)	(5)	(6)	(7)	(8)	(9)	(10)	(11)	(12)	(13)				(14)
<b>I Kecamatan Popayato</b>																
1	TOROSIAE JAYA	720.442.000	1276	0,960%	0,240%	130	1,182%	0,41%	0,084%	43,33	1,095%	0,33%	0,99%	74.321.518,63	794.763.519	
2	POPAYATO	720.442.000	974	0,733%	0,183%	65	0,591%	0,21%	0,464%	38,45	0,972%	0,29%	0,73%	54.615.929,46	775.057.929	
3	TELAGA	720.442.000	1120	0,843%	0,211%	116	1,055%	0,37%	0,381%	46,37	1,172%	0,35%	0,97%	72.738.639,09	793.180.639	
4	TOROSIAE	720.442.000	1263	0,950%	0,238%	110	1,000%	0,35%	0,063%	46,64	1,179%	0,35%	0,95%	71.084.794,47	791.526.794	
5	BUKIT TINGKI	720.442.000	1058	0,796%	0,199%	99	0,900%	0,32%	0,259%	27,09	0,685%	0,21%	0,75%	55.916.640,54	776.358.641	
6	TUNAS HARAPAN	720.442.000	515	0,388%	0,097%	87	0,791%	0,28%	0,547%	46,53	1,176%	0,35%	0,78%	58.610.287,53	779.052.288	
7	TRIKORA	720.442.000	764	0,575%	0,144%	59	0,536%	0,19%	0,464%	45,03	1,138%	0,34%	0,72%	53.963.503,32	774.405.503	
8	DAMBALO	720.442.000	743	0,559%	0,140%	85	0,773%	0,27%	0,149%	42,99	1,087%	0,33%	0,75%	56.353.622,25	776.795.622	
9	TELAGA BIRU	720.442.000	1118	0,841%	0,210%	53	0,482%	0,17%	0,287%	39,49	0,998%	0,30%	0,71%	53.050.497,39	773.492.497	
10	BUMI BAHARI	720.442.000	734	0,552%	0,138%	57	0,518%	0,18%	0,075%	41,20	1,041%	0,31%	0,64%	47.964.086,16	768.406.086	
<b>II Kecamatan Lemito</b>																
1	LEMITO	720.442.000	2523	1,898%	0,475%	181	1,646%	0,58%	0,203%	49,63	1,255%	0,38%	1,45%	108.570.716,32	829.012.716	
2	WONGGARASI BARAT	720.442.000	1407	1,059%	0,265%	145	1,318%	0,46%	0,670%	50,01	1,264%	0,38%	1,17%	87.951.644,42	808.393.644	
3	LOMULI	720.442.000	1184	0,891%	0,223%	138	1,255%	0,44%	3,572%	41,84	1,058%	0,32%	1,34%	100.245.059,39	820.687.059	
4	LEMITO UTARA	720.442.000	1858	1,398%	0,350%	161	1,464%	0,51%	0,173%	33,29	0,841%	0,25%	1,13%	84.892.158,40	805.334.158	
5	KENARI	720.442.000	1165	0,877%	0,219%	122	1,109%	0,39%	0,405%	47,02	1,189%	0,36%	1,00%	75.348.430,02	795.790.430	
6	WONGGARASI TENGAH	720.442.000	1537	1,157%	0,289%	182	1,655%	0,58%	1,103%	51,32	1,297%	0,39%	1,37%	102.604.412,06	823.046.412	
7	SUKA DAMAI	720.442.000	881	0,663%	0,166%	90	0,818%	0,29%	1,902%	31,88	0,806%	0,24%	0,88%	66.325.810,11	786.767.810	
8	BABALONGE	720.442.000	417	0,314%	0,078%	61	0,555%	0,19%	2,533%	49,34	1,247%	0,37%	0,90%	67.511.778,81	787.953.779	
<b>III Kecamatan Randangan</b>																
1	MOTOLOHU	720.442.000	2209	1,662%	0,416%	63	0,573%	0,20%	0,855%	23,72	0,600%	0,18%	0,88%	66.122.726,76	786.564.727	
2	IMBODU	720.442.000	1169	0,880%	0,220%	74	0,673%	0,24%	1,979%	32,76	0,828%	0,25%	0,90%	67.643.075,72	788.085.076	
3	MANUNGAL KARYA	720.442.000	1728	1,300%	0,325%	78	0,709%	0,25%	0,548%	50,20	1,269%	0,38%	1,01%	75.670.126,94	796.112.127	
4	SIDO RUKUN	720.442.000	792	0,596%	0,149%	81	0,736%	0,26%	0,181%	33,64	0,850%	0,26%	0,68%	51.013.254,63	771.455.255	
5	SARI MURNI	720.442.000	1095	0,824%	0,206%	63	0,573%	0,20%	0,605%	46,35	1,172%	0,35%	0,82%	61.402.617,96	781.844.618	
6	HUYULA	720.442.000	1366	1,028%	0,257%	72	0,655%	0,23%	0,930%	40,61	1,027%	0,31%	0,89%	66.546.501,07	786.988.501	
7	OMAYUWA	720.442.000	1519	1,143%	0,286%	90	0,818%	0,29%	0,283%	31,85	0,805%	0,24%	0,84%	63.160.959,74	783.602.960	
8	AYULA	720.442.000	1223	0,920%	0,230%	72	0,655%	0,23%	0,836%	47,69	1,205%	0,36%	0,90%	67.847.033,54	788.289.034	
9	PATUHU	720.442.000	1368	1,029%	0,257%	47	0,427%	0,15%	0,610%	43,80	1,107%	0,33%	0,80%	60.018.424,69	780.460.425	
10	BANUROJA	720.442.000	1148	0,864%	0,216%	77	0,700%	0,25%	0,408%	30,09	0,761%	0,23%	0,73%	54.759.022,07	775.201.022	
11	PELAMBANE	720.442.000	1074	0,808%	0,202%	72	0,655%	0,23%	0,282%	38,70	0,978%	0,29%	0,75%	56.476.647,31	776.918.647	
12	MOTOLOHU SELATAN	720.442.000	775	0,583%	0,146%	58	0,527%	0,18%	0,615%	48,20	1,218%	0,37%	0,76%	56.819.215,03	777.261.215	
13	SIDUWONGE	720.442.000	1046	0,787%	0,197%	70	0,636%	0,22%	1,202%	50,33	1,272%	0,38%	0,92%	69.123.039,81	789.565.040	

No.	Nama Desa	Alokasi Dasar	Alokasi Berdasarkan Formula											Pagu Dana Desa per-Desa <sub>2</sub>			
			Jumlah Penduduk			Angka Kemiskinan			Luas Wilayah			IKG			Total Bobot	Alokasi Berdasarkan Formula	
			Jumlah Penduduk	Rasio Jumlah Penduduk	Bobot	Jumlah Rumah Tangga Miskin	Rasio Jumlah Rumah Tangga Miskin	Bobot	Rasio Luas Wilayah	Bobot	Indeks Kesulitan Geografis	Rasio Indeks Kesulitan Geografis	Bobot				
(4)	(5)	(6)	(7)	(8)	(9)	(10)	(11)	(12)	(13)	(14)	(16) = (6) + (9) + (11) + (14)	(17)	(18) = (3) + (17)				
<b>IV</b>	<b>Kecamatan Marisa</b>																
1	MARISA SELATAN	720.442.000	4026	3,029%	0,757%	118	1,073%	0,38%	0,140%	0,01%	28,69	0,725%	0,22%	1,36%	102.357.795,31	822.799.795	
2	MARISA UTARA	720.442.000	4018	3,023%	0,756%	58	0,527%	0,18%	0,031%	0,00%	38,17	0,965%	0,29%	1,23%	92.501.314,02	812.943.314	
3	TERATAI	720.442.000	2260	1,701%	0,425%	122	1,109%	0,39%	0,139%	0,01%	50,35	1,273%	0,38%	1,21%	90.702.081,09	811.144.081	
4	POHUWATO	720.442.000	2052	1,544%	0,386%	107	0,973%	0,34%	0,019%	0,00%	48,20	1,218%	0,37%	1,09%	82.067.799,67	802.509.800	
5	BATUBILOTAHU	720.442.000	2699	2,031%	0,508%	56	0,509%	0,18%	0,069%	0,01%	28,20	0,713%	0,21%	0,91%	68.021.673,43	788.463.673	
6	PALOPO	720.442.000	2098	1,579%	0,395%	83	0,755%	0,26%	0,284%	0,03%	40,35	1,020%	0,31%	0,99%	74.503.391,80	794.945.392	
7	POHUWATO TIMUR	720.442.000	2305	1,734%	0,434%	137	1,246%	0,44%	0,373%	0,04%	44,59	1,127%	0,34%	1,24%	93.397.372,44	813.839.372	
8	BULANGITA	720.442.000	654	0,492%	0,123%	73	0,664%	0,23%	0,031%	0,00%	42,91	1,085%	0,33%	0,68%	51.300.170,62	771.742.171	
<b>V</b>	<b>Kecamatan Pagut</b>																
1	BUNUYO	720.442.000	1231	0,926%	0,232%	112	1,018%	0,36%	0,981%	0,10%	26,66	0,674%	0,20%	0,89%	66.629.367,65	787.071.368	
2	SIPAYO	720.442.000	1564	1,177%	0,294%	133	1,209%	0,42%	2,464%	0,25%	21,76	0,550%	0,17%	1,13%	84.684.562,40	805.126.562	
3	SOGINTI	720.442.000	1605	1,208%	0,302%	118	1,073%	0,38%	3,046%	0,30%	37,99	0,960%	0,29%	1,27%	95.279.119,65	815.721.120	
4	BUMBULAN	720.442.000	1926	1,449%	0,362%	154	1,400%	0,49%	0,106%	0,01%	41,18	1,041%	0,31%	1,18%	88.170.110,96	808.612.111	
5	MALEO	720.442.000	1260	0,948%	0,237%	103	0,936%	0,33%	0,947%	0,09%	42,38	1,071%	0,32%	0,98%	73.588.952,99	794.030.953	
6	MOLAMAHU	720.442.000	830	0,625%	0,156%	85	0,773%	0,27%	2,584%	0,26%	42,63	1,078%	0,32%	1,01%	75.638.658,05	796.080.658	
7	BUHU JAYA	720.442.000	1461	1,099%	0,275%	142	1,291%	0,45%	1,555%	0,16%	47,77	1,208%	0,36%	1,24%	93.357.651,67	813.799.652	
8	KAMIRI	720.442.000	665	0,500%	0,125%	75	0,682%	0,24%	0,240%	0,02%	40,09	1,013%	0,30%	0,69%	51.896.886,24	772.338.886	
<b>VI</b>	<b>Kecamatan Patilanggio</b>																
1	ILOHELUMA	720.442.000	2490	1,874%	0,468%	244	2,218%	0,78%	0,315%	0,03%	28,50	0,720%	0,22%	1,49%	111.965.427,06	832.407.427	
2	BALAYO	720.442.000	1666	1,254%	0,313%	178	1,618%	0,57%	0,301%	0,03%	31,20	0,789%	0,24%	1,15%	86.005.625,68	806.447.626	
3	SUKA MAKMUR	720.442.000	1364	1,026%	0,257%	121	1,100%	0,39%	0,197%	0,02%	48,09	1,216%	0,36%	1,03%	76.972.258,43	797.414.258	
4	MANAWA	720.442.000	2171	1,634%	0,408%	240	2,182%	0,76%	0,291%	0,03%	44,96	1,137%	0,34%	1,54%	115.687.874,68	836.129.875	
5	DULOMO	720.442.000	1143	0,860%	0,215%	129	1,173%	0,41%	0,661%	0,07%	35,49	0,897%	0,27%	0,96%	72.073.441,82	792.515.442	
6	DUDEPO	720.442.000	683	0,514%	0,128%	98	0,891%	0,31%	2,411%	0,24%	45,85	1,159%	0,35%	1,03%	77.207.182,32	797.649.182	
<b>VII</b>	<b>Kecamatan Taluditi</b>																
1	PANCA KARSA I	720.442.000	1892	1,424%	0,356%	166	1,509%	0,53%	0,820%	0,08%	35,34	0,893%	0,27%	1,23%	92.583.358,58	813.025.359	
2	PANCA KARSA II	720.442.000	1170	0,880%	0,220%	94	0,855%	0,30%	0,656%	0,07%	34,47	0,871%	0,26%	0,85%	63.481.227,12	783.923.227	
3	MEKARTI JAYA	720.442.000	1214	0,914%	0,228%	146	1,327%	0,46%	0,285%	0,03%	53,58	1,354%	0,41%	1,13%	84.604.110,32	805.046.110	
4	KALIMAS	720.442.000	905	0,681%	0,170%	76	0,691%	0,24%	0,970%	0,10%	33,57	0,848%	0,25%	0,76%	57.287.063,13	777.729.063	
5	MALANGO	720.442.000	725	0,546%	0,136%	95	0,864%	0,30%	0,177%	0,02%	29,73	0,752%	0,23%	0,68%	51.155.116,54	771.597.117	
6	PUNCAK JAYA	720.442.000	982	0,739%	0,185%	113	1,027%	0,36%	0,895%	0,09%	42,88	1,084%	0,33%	0,96%	71.936.797,44	792.378.797	
7	TIRTO ASRI	720.442.000	941	0,708%	0,177%	95	0,864%	0,30%	0,942%	0,09%	46,20	1,168%	0,35%	0,92%	69.309.862,67	789.751.863	
<b>VIII</b>	<b>Kecamatan Dengilo</b>																
1	POPAYA	720.442.000	1700	1,279%	0,320%	150	1,364%	0,48%	1,316%	0,13%	26,90	0,680%	0,20%	1,13%	84.971.934,80	805.413.935	
2	KARYA BARU	720.442.000	1003	0,755%	0,189%	146	1,327%	0,46%	1,937%	0,19%	30,27	0,765%	0,23%	1,08%	80.754.686,94	801.196.687	
3	KARANGTAN	720.442.000	562	0,423%	0,106%	62	0,564%	0,20%	2,449%	0,24%	38,14	0,964%	0,29%	0,84%	62.803.161,86	783.245.162	
4	PADENGO	720.442.000	1060	0,798%	0,199%	146	1,327%	0,46%	0,961%	0,10%	39,05	0,987%	0,30%	1,06%	79.236.735,51	799.678.736	
5	HUTA MOPUTI	720.442.000	1366	1,028%	0,257%	123	1,118%	0,39%	1,003%	0,10%	40,64	1,027%	0,31%	1,06%	79.281.757,26	799.723.757	

No.	Nama Desa	Alokasi Dasar	Alokasi Berdasarkan Rumus Formulasi										Alokasi Berdasarkan Formula	Pagu Dana Desa per-Desa			
			Jumlah Penduduk			Angka Kemiskinan			Luas Wilayah			IKG					
			Jumlah Penduduk	Rasio Jumlah Penduduk	Bobot	Jumlah Rumah Tangga Miskin	Rasio Jumlah Rumah Tangga Miskin	Bobot	Rasio Luas Wilayah	Bobot	Indeks Kesulitan Geografis	Rasio Indeks Kesulitan Geografis			Bobot	Total Bobot	
(4)	(5)	(6)	(7)	(8)	(9)	(10)	(11)	(12)	(13)	(14)	(15) = (6) + (9) + (11) +	(16) - (3) + (17)					
<b>IX</b>	<b>Kecamatan Buntulia</b>																
1	HULAWA	720.442.000	1584	1.192%	0.298%	192	1.746%	0.61%	0.413%	0.04%	32,34	0,818%	0,25%	1,20%	89.688.905,85	810.130.906	
2	KARYA INDAH	720.442.000	857	0.645%	0.161%	67	0.609%	0.21%	0.137%	0.01%	33,24	0,840%	0,25%	0,64%	48.028.192,59	768.470.193	
3	TALUDUYUNU	720.442.000	1811	1.363%	0.341%	144	1.309%	0.46%	0.440%	0.04%	38,62	0,976%	0,29%	1,14%	85.202.280,47	805.644.280	
4	BUNTULIA UTARA	720.442.000	1862	1.401%	0.350%	123	1.118%	0.39%	0.125%	0.01%	32,12	0,812%	0,24%	1,00%	74.848.395,95	795.290.396	
5	BUNTULIA TENGAH	720.442.000	2153	1.620%	0.405%	158	1.436%	0.50%	0.150%	0.02%	33,94	0,858%	0,26%	1,18%	88.536.381,71	808.978.382	
6	TALUDUYUNU UTARA	720.442.000	1319	0.993%	0.248%	154	1.400%	0.49%	0.337%	0.03%	33,79	0,854%	0,26%	1,03%	77.124.843,61	797.566.844	
7	SIPATANA	720.442.000	1400	1.053%	0.263%	103	0.936%	0.33%	0.207%	0.02%	32,66	0,826%	0,25%	0,86%	64.478.416,98	784.920.417	
<b>X</b>	<b>Kecamatan Duihadaa</b>																
1	BULILI	720.442.000	2124	1.598%	0.400%	234	2.127%	0.74%	0.135%	0.01%	36,69	0,927%	0,28%	1,44%	107.718.719,75	828.160.720	
2	BUNTULIA BARAT	720.442.000	2049	1.542%	0.385%	192	1.746%	0.61%	0.339%	0.03%	35,97	0,909%	0,27%	1,30%	97.760.895,86	818.202.896	
3	BUNTULIA SELATAN	720.442.000	1263	0.950%	0.238%	69	0.627%	0.22%	0.090%	0.01%	34,25	0,866%	0,26%	0,73%	54.454.765,86	774.896.766	
4	DUHADAA	720.442.000	1475	1.110%	0.277%	106	0.964%	0.34%	0.137%	0.01%	35,13	0,888%	0,27%	0,89%	67.137.349,60	787.579.350	
5	MEKAR JAYA	720.442.000	1175	0.884%	0.221%	134	1.218%	0.43%	0.015%	0.00%	39,24	0,992%	0,30%	0,95%	71.003.980,30	791.445.980	
6	BUNTULIA JAYA	720.442.000	1505	1.132%	0.283%	75	0.682%	0.24%	0.079%	0.01%	33,07	0,836%	0,25%	0,78%	58.553.434,04	778.995.434	
7	PADENGO	720.442.000	938	0.706%	0.176%	72	0.655%	0.23%	0.128%	0.01%	36,69	0,927%	0,28%	0,70%	52.254.835,22	772.696.835	
8	MOOTILANGO	720.442.000	989	0.744%	0.186%	110	1.000%	0.35%	0.032%	0.00%	46,92	1,186%	0,36%	0,90%	67.152.386,82	787.594.387	
<b>XI</b>	<b>Kecamatan Wanggarasi</b>																
1	WONGGARASI TIMUR	720.442.000	1210	0.910%	0.228%	128	1.164%	0.41%	2.914%	0.29%	32,46	0,821%	0,25%	1,17%	87.961.676,49	808.403.676	
2	BUKIT HARAPAN	720.442.000	367	0.276%	0.069%	49	0.445%	0.16%	0.901%	0.09%	52,26	1,321%	0,40%	0,71%	53.365.071,87	773.807.072	
3	BOHUSAMI	720.442.000	501	0.377%	0.094%	63	0.573%	0.20%	0.210%	0.02%	35,89	0,907%	0,27%	0,59%	44.103.548,28	764.545.548	
4	LEMBAH PERMAI	720.442.000	401	0.302%	0.075%	42	0.382%	0.13%	0.785%	0.08%	32,17	0,813%	0,24%	0,53%	39.875.244,44	760.317.244	
5	LIMBULA	720.442.000	934	0.703%	0.176%	76	0.691%	0.24%	1.813%	0.18%	50,78	1,284%	0,39%	0,98%	73.816.596,53	794.258.597	
6	YIPILO	720.442.000	825	0.621%	0.155%	95	0.864%	0.30%	3.004%	0.30%	46,33	1,171%	0,35%	1,11%	83.213.104,95	803.655.105	
7	TUWEYA	720.442.000	510	0.384%	0.096%	56	0.509%	0.18%	0.175%	0.02%	46,53	1,176%	0,35%	0,64%	48.348.034,07	768.790.034	
<b>XII</b>	<b>Kecamatan Popayato Timur</b>																
1	MILANGODAA	720.442.000	1745	1.313%	0.328%	102	0.927%	0.32%	5.666%	0.57%	26,55	0,671%	0,20%	1,42%	106.588.664,78	827.030.665	
2	LONDOUN	720.442.000	1364	1.026%	0.257%	113	1.027%	0.36%	5.700%	0.57%	34,41	0,870%	0,26%	1,45%	108.556.574,91	828.998.575	
3	MARISA	720.442.000	1092	0.822%	0.205%	188	1.709%	0.60%	1.182%	0.12%	36,49	0,922%	0,28%	1,20%	89.913.935,19	810.355.935	
4	TAHELE	720.442.000	1405	1.057%	0.264%	144	1.309%	0.46%	8.868%	0.89%	33,29	0,841%	0,25%	1,86%	139.670.756,86	860.112.757	
5	BUNTO	720.442.000	842	0.634%	0.158%	117	1.064%	0.37%	0.837%	0.08%	46,12	1,166%	0,35%	0,96%	72.327.227,70	792.769.228	
6	MALEO	720.442.000	1112	0.837%	0.209%	95	0.864%	0.30%	0.113%	0.01%	19,77	0,500%	0,15%	0,67%	50.467.291,51	770.909.292	

No.	Nama Desa	Alokasi Dasar	Alokasi Berdasarkan Formula										Pagu Dana Desa per-Desa			
			Jumlah Penduduk		Angka Kemiskinan		Luas Wilayah		IKG		Total Bobot	Alokasi Berdasarkan Formula				
			Jumlah Penduduk (4)	Rasio Jumlah Penduduk (5)	Bobot (6)	Jumlah Rumah Tangga Miskin (7)	Rasio Jumlah Rumah Tangga Miskin (8)	Bobot (9)	Rasio Luas Wilayah (10)	Bobot (11)				Indeks Kesulitan Geografis (12)	Rasio Indeks Kesulitan Geografis (13)	Bobot (14)
(1)	(2)	(3)	(4)	(5)	(6)	(7)	(8)	(9)	(10)	(11)	(12)	(13)	(14)	(15) = (6) + (9) + (11) + (14)	(16) = (3) + (17)	
7	KELAPA LIMA	720.442.000	508	0,382%	0,096%	55	0,500%	0,18%	0,378%	0,04%	45,15	1,141%	0,34%	0,65%	48.820.680,99	769.262.681
XIII	Kecamatan Popayato Barat															
1	DUDEWULO	720.442.000	1653	1,244%	0,311%	152	1,382%	0,48%	1,028%	0,10%	39,11	0,989%	0,30%	1,19%	89.572.687,07	810.014.687
2	TUNAS JAYA	720.442.000	325	0,245%	0,061%	36	0,327%	0,11%	0,289%	0,03%	56,05	1,417%	0,43%	0,63%	47.232.116,28	767.674.116
3	PADENGO	720.442.000	817	0,615%	0,154%	98	0,891%	0,31%	0,630%	0,06%	29,40	0,743%	0,22%	0,75%	56.375.883,90	776.817.884
4	MOLOSIPAT	720.442.000	1128	0,849%	0,212%	130	1,182%	0,41%	2,196%	0,22%	25,20	0,637%	0,19%	1,04%	77.760.234,15	798.202.234
5	BUTUNGALE	720.442.000	867	0,652%	0,163%	123	1,118%	0,39%	0,857%	0,09%	49,33	1,247%	0,37%	1,01%	76.089.392,87	796.531.393
6	PERSATUAN	720.442.000	1026	0,772%	0,193%	110	1,000%	0,35%	4,288%	0,43%	46,21	1,168%	0,35%	1,32%	99.194.486,95	819.636.487
7	MOLOSIPAT UTARA	720.442.000	1019	0,767%	0,192%	138	1,255%	0,44%	3,137%	0,31%	41,73	1,055%	0,32%	1,26%	94.595.301,80	815.037.302
	<b>Total</b>	<b>72.764.642.000</b>	<b>132.895</b>	<b>1,00</b>	<b>0,25</b>	<b>10.999</b>	<b>1,00</b>	<b>0,35</b>	<b>1,80</b>	<b>0,10</b>	<b>3.956</b>	<b>1,00</b>	<b>0,30</b>	<b>1,00</b>	<b>7.501.879.000</b>	<b>80.266.521.000</b>

PARAF KOORDINASI	
Kabid/Kasubag	
Kepala	
Kabag. Hukum	
Asisten Bid.	
Sekda	
Wabup	

BUPATI POHUWATO,

SYARIF MBUINGA