



BUPATI LAMONGAN
PROVINSI JAWA TIMUR

PERATURAN BUPATI LAMONGAN

NOMOR 3 TAHUN 2020

TENTANG

TATA CARA PENGALOKASIAN DAN PENETAPAN ALOKASI DANA DESA
TAHUN ANGGARAN 2020

DENGAN RAHMAT TUHAN YANG MAHA ESA

BUPATI LAMONGAN,

Menimbang : bahwa untuk melaksanakan ketentuan Pasal 140 ayat (4) dan ayat (5) Peraturan Daerah Kabupaten Lamongan Nomor 3 tahun 2015 tentang Desa sebagaimana telah diubah dengan Peraturan Daerah Kabupaten Lamongan Nomor 8 Tahun 2018 tentang Perubahan Atas Peraturan Daerah Nomor 3 Tahun 2015 tentang Desa, perlu menetapkan Peraturan Bupati tentang Tata Cara Pengalokasian dan Penetapan Alokasi Dana Desa Tahun Anggaran 2020;

Mengingat : 1. Undang-Undang Nomor 12 Tahun 1950 tentang Pembentukan Daerah-Daerah Kabupaten di Lingkungan Provinsi Jawa Timur (Diumumkan dalam Berita Negara pada tanggal 8 Agustus 1950) sebagaimana telah diubah dengan Undang-Undang Nomor 2 Tahun 1965 tentang Perubahan Batas Wilayah Kotapraja Surabaya dan Daerah Tingkat II Surabaya dengan mengubah Undang-Undang Nomor 12 Tahun 1950 tentang Pembentukan Daerah-Daerah Kota Besar dalam Lingkungan Propinsi Jawa Timur, Jawa Tengah, Jawa Barat dan Daerah Istimewa Jogjakarta (Lembaran Negara Republik

- Indonesia Tahun 1965 Nomor 19, Tambahan Lembaran Negara Republik Indonesia Nomor 2730);
2. Undang-Undang Nomor 12 Tahun 2011 tentang Pembentukan Peraturan Perundang-Undangan (Lembaran Negara Republik Indonesia Tahun 2011 Nomor 82, Tambahan Lembaran Negara Republik Indonesia Nomor 5234) sebagaimana telah diubah dengan Undang-Undang Nomor 15 Tahun 2019 tentang Perubahan Atas Undang-Undang Nomor 12 Tahun 2011 tentang Pembentukan Peraturan Perundang-Undangan (Lembaran Negara Republik Indonesia Tahun 2019 Nomor 183, Tambahan Lembaran Negara Republik Indonesia Nomor 6398);
 3. Undang-Undang Nomor 6 Tahun 2014 tentang Desa (Lembaran Negara Republik Indonesia Tahun 2014 Nomor 7, Tambahan Lembaran Negara Republik Indonesia Nomor 5495);
 4. Undang-Undang Nomor 23 Tahun 2014 tentang Pemerintahan Daerah (Lembaran Negara Republik Indonesia Tahun 2014 Nomor 244, Tambahan Lembaran Negara Republik Indonesia Nomor 5587) sebagaimana telah diubah beberapa kali, terakhir dengan Undang-Undang Nomor 9 Tahun 2015 tentang Perubahan Kedua Atas Undang-Undang Nomor 23 Tahun 2014 tentang Pemerintahan Daerah (Lembaran Negara Republik Indonesia Tahun 2015 Nomor 58, Tambahan Lembaran Negara Republik Indonesia Nomor 5679);
 5. Peraturan Pemerintah Nomor 43 Tahun 2014 tentang Peraturan Pelaksanaan Undang-Undang Nomor 6 Tahun 2014 tentang Desa (Lembaran Negara Republik Indonesia Tahun 2014 Nomor 123, Tambahan Lembaran Negara Nomor 5539) sebagaimana telah diubah beberapa kali, terakhir dengan Peraturan Pemerintah Nomor 11 Tahun 2019 tentang Perubahan Kedua Atas Peraturan Pemerintah Nomor 43 Tahun 2014 tentang Peraturan Pelaksana Undang-Undang Nomor 6 Tahun 2014 tentang Desa (Lembaran Negara Republik Indonesia Tahun 2019 Nomor 41 Tambahan Lembaran Negara Republik Indonesia Nomor 6321);

6. Peraturan Presiden Nomor 87 Tahun 2014 tentang Peraturan Pelaksanaan Undang-Undang Nomor 12 Tahun 2011 tentang Pembentukan Peraturan Perundang-undangan (Lembaran Negara Republik Indonesia Tahun 2014 Nomor 199);
7. Peraturan Menteri Dalam Negeri Nomor 20 Tahun 2018 tentang Pengelolaan Keuangan Desa (Berita Negara Republik Indonesia Tahun 2018 Nomor 611);
8. Peraturan Menteri Dalam Negeri Nomor 80 Tahun 2015 tentang Pembentukan Produk Hukum Daerah (Berita Negara Republik Indonesia Tahun 2015 Nomor 2036) sebagaimana telah diubah dengan Peraturan Menteri Dalam Negeri Nomor 120 Tahun 2018 tentang Perubahan Atas Peraturan Menteri Dalam Negeri Nomor 80 Tahun 2015 tentang Pembentukan Produk Hukum Daerah (Berita Negara Republik Indonesia Tahun 2018 Nomor 157);
9. Peraturan Daerah Kabupaten Lamongan Nomor 11 Tahun 2007 tentang Pengelolaan Keuangan Daerah (Lembaran Daerah Kabupaten Lamongan Tahun 2007 Nomor 10/E);
10. Peraturan Daerah Kabupaten Lamongan Nomor 3 Tahun 2015 tentang Desa (Lembaran Daerah Kabupaten Lamongan Tahun 2015 Nomor 3) sebagaimana telah diubah dengan Peraturan Daerah Kabupaten Lamongan Nomor 8 Tahun 2018 tentang Perubahan Atas Peraturan Daerah Nomor 3 Tahun 2015 tentang Desa (Lembaran Daerah Kabupaten Lamongan Tahun 2018 Nomor 8);
11. Peraturan Daerah Kabupaten Lamongan Nomor 4 Tahun 2018 tentang Pedoman Pembentukan Produk Hukum Daerah (Lembaran Daerah Kabupaten Lamongan Tahun 2018 Nomor 4);
12. Peraturan Daerah Kabupaten Lamongan Nomor 20 Tahun 2019 tentang Anggaran Pendapatan dan Belanja Daerah Kabupaten Lamongan Tahun Anggaran 2020 (Lembaran Daerah Kabupaten Lamongan Tahun 2019 Nomor 19);
13. Peraturan Bupati Lamongan Nomor 19 Tahun 2015 tentang Tata Cara Pengadaan Barang/Jasa Di Desa (Berita Daerah Kabupaten Lamongan Tahun 2015 Nomor 19);

14. Peraturan Bupati Lamongan Nomor 34 Tahun 2015 tentang Petunjuk Teknis Pelaksanaan Pembangunan Desa (Berita Daerah Kabupaten Lamongan Tahun 2015 Nomor 34);
15. Peraturan Bupati Lamongan Nomor 65 Tahun 2018 tentang Pengelolaan Keuangan Desa (Berita Daerah Kabupaten Lamongan Tahun 2018 Nomor 68);
16. Peraturan Bupati Lamongan Nomor 85 Tahun 2019 tentang Penjabaran Anggaran Pendapatan dan Belanja Daerah Kabupaten Lamongan Tahun Anggaran 2020 (Berita Daerah Kabupaten Lamongan Tahun 2019 Nomor 86);

MEMUTUSKAN :

Menetapkan : PERATURAN BUPATI TENTANG TATA CARA PENGALOKASIAN DAN PENETAPAN ALOKASI DANA DESA TAHUN ANGGARAN 2020.

BAB I

KETENTUAN UMUM

Pasal 1

Dalam Peraturan Bupati ini yang dimaksud dengan:

1. Daerah adalah Kabupaten Lamongan.
2. Pemerintah Daerah adalah Pemerintah Kabupaten Lamongan.
3. Bupati adalah Bupati Lamongan.
4. Dinas Pemberdayaan Masyarakat dan Desa yang selanjutnya disingkat DPMD adalah Dinas Pemberdayaan Masyarakat dan Desa Kabupaten Lamongan.
5. Badan Pengelolaan Keuangan dan Aset Daerah yang selanjutnya disingkat BPKAD adalah Badan Pengelolaan Keuangan dan Aset Daerah Kabupaten Lamongan.
6. Camat adalah pemimpin Kecamatan yang berada di bawah dan bertanggung jawab kepada Bupati melalui Sekretaris Daerah.
7. Desa adalah kesatuan masyarakat hukum yang memiliki batas wilayah yang berwenang untuk mengatur dan mengurus urusan pemerintahan, kepentingan masyarakat setempat berdasarkan

prakarsa masyarakat, hak asal usul, dan/atau hak tradisional yang diakui dan dihormati dalam sistem pemerintahan Negara Kesatuan Republik Indonesia.

8. Pemerintahan Desa adalah penyelenggaraan urusan pemerintahan dan kepentingan masyarakat setempat dalam sistem pemerintahan Negara Kesatuan Republik Indonesia.
9. Pemerintah Desa adalah Kepala Desa dibantu Perangkat Desa sebagai unsur penyelenggara Pemerintahan Desa.
10. Badan Permusyawaratan Desa yang selanjutnya disingkat BPD adalah lembaga yang melaksanakan fungsi pemerintahan yang anggotanya merupakan wakil dari penduduk Desa berdasarkan keterwakilan wilayah dan ditetapkan secara demokratis.
11. Keuangan Desa adalah semua hak dan kewajiban Desa yang dapat dinilai dengan uang serta segala sesuatu berupa uang dan barang yang berhubungan dengan pelaksanaan hak dan kewajiban Desa.
12. Pengelolaan Keuangan Desa adalah keseluruhan kegiatan yang meliputi perencanaan, pelaksanaan, penatausahaan, pelaporan, dan pertanggungjawaban keuangan Desa.
13. Kepala Desa adalah pimpinan penyelenggaraan kegiatan Pemerintah Desa.
14. Perangkat Desa adalah Sekretaris Desa, pelaksana kewilayahan dan pelaksana teknis.
15. Pemegang Kekuasaan Pengelolaan Keuangan Desa yang selanjutnya disingkat PKPKD adalah Kepala Desa yang karena jabatannya mempunyai kewenangan menyelenggarakan keseluruhan pengelolaan keuangan Desa.
16. Pelaksana Pengelolaan Keuangan Desa, yang selanjutnya disingkat PPKD, adalah Perangkat Desa yang melaksanakan pengelolaan keuangan Desa berdasarkan keputusan Kepala Desa yang menguasai sebagian kekuasaan PKPKD.
17. Sekretaris Desa adalah Perangkat Desa yang berkedudukan sebagai unsur pimpinan sekretariat Desa yang menjalankan tugas sebagai koordinator PPKD.

18. Kepala Urusan yang selanjutnya disebut Kepala Urusan adalah Perangkat Desa yang berkedudukan sebagai unsur staf sekretariat Desa yang menjalankan tugas PPKD.
19. Kepala Seksi yang selanjutnya disebut Kasi adalah Perangkat Desa yang berkedudukan sebagai pelaksana teknis yang menjalankan tugas PPKD.
20. Anggaran Pendapatan Belanja Daerah yang selanjutnya disingkat APBD adalah Anggaran Pendapatan dan Belanja Daerah Kabupaten Lamongan.
21. Anggaran Pendapatan dan Belanja Desa yang selanjutnya disingkat APBDes adalah rencana keuangan tahunan Pemerintahan Desa.
22. Rencana Kerja Pemerintah Desa yang selanjutnya disingkat RKP Desa adalah penjabaran dari Rencana Pembangunan Jangka Menengah Desa untuk jangka waktu 1 (satu) tahun.
23. Rencana Pembangunan Jangka Menengah Desa yang selanjutnya disingkat RPJM Desa adalah Rencana Kegiatan Pembangunan Desa untuk jangka waktu 6 (enam) tahun.
24. Alokasi Dana Desa yang selanjutnya disingkat ADD adalah dana perimbangan yang diterima Daerah dalam APBD setelah dikurangi Dana Alokasi Khusus.
25. Peraturan Desa adalah peraturan perundang-undangan yang ditetapkan oleh Kepala Desa setelah dibahas dan disepakati bersama BPD.
26. Pembangunan Desa adalah kegiatan pembangunan fisik di Desa yang memprioritaskan kebutuhan masyarakat Desa setempat.
27. Penyaluran adalah transfer dana dari kas Daerah ke kas Desa.
28. Indikator Utama adalah nilai variabel aparatur Pemerintah Desa yang terdiri dari jumlah variabel Kepala Desa sebesar 120% (seratus dua puluh persen), Sekretaris Desa sebesar 110% (seratus sepuluh persen) dan Perangkat Desa sebesar 100% (seratus persen) dikalikan terhadap nilai variabel Rp2.022.200,00 (dua juta dua puluh dua ribu dua ratus rupiah) setara 100% (seratus persen) dari gaji pokok Pegawai Negeri Sipil golongan ruang II/a.

29. Bobot Nilai Indikator Dasar adalah hasil penjumlahan bobot nilai variabel jumlah penduduk, luas wilayah dan angka kemiskinan dikalikan dengan Indeks Kesulitan Geografis Desa terhadap total hasil penjumlahan bobot nilai variabel jumlah penduduk, luas wilayah dan angka kemiskinan dikalikan dengan Indeks Kesulitan Geografis Desa se-Kabupaten Lamongan.
30. Tingkat Kesulitan Geografis adalah sebagai faktor pengali dalam penetapan bobot jumlah penduduk, luas wilayah dan angka kemiskinan.
31. Rekening Kas Desa yang selanjutnya disingkat RKD adalah rekening tempat penyimpanan uang Pemerintahan Desa yang menampung seluruh penerimaan Desa dan digunakan untuk membayar seluruh pengeluaran Desa pada Bank yang ditetapkan.
32. Rekening Kas Umum Daerah yang selanjutnya disingkat RKUD adalah rekening tempat penyimpanan uang Daerah, yang ditentukan oleh Bupati, untuk menampung seluruh penerimaan Daerah dan membayar seluruh pengeluaran Daerah pada bank yang ditetapkan.
33. Musyawarah Desa adalah musyawarah antara BPD, Pemerintah Desa, dan unsur masyarakat yang diselenggarakan oleh BPD untuk menyepakati hal yang bersifat strategis.
34. Sisa Lebih Perhitungan Anggaran yang selanjutnya disingkat SiLPA, adalah selisih lebih realisasi penerimaan dan pengeluaran anggaran selama satu periode anggaran.

BAB II

MAKSUD DAN TUJUAN

Pasal 2

Peraturan Bupati ini dimaksudkan sebagai pedoman Pemerintah Desa dalam pengalokasian ADD Tahun Anggaran 2020, dengan tujuan untuk tertib administrasi dan tertib pelaksanaan dalam pengalokasian dan penggunaan ADD.

BAB III
ALOKASI
Pasal 3

- (1) ADD Tahun Anggaran 2020 ditetapkan sebesar Rp146.967.515.600,00 (seratus empat puluh enam miliar Sembilan ratus enam puluh tujuh juta lima ratus lima belas ribu enam ratus rupiah), dengan lokasi dan alokasi sebagaimana tercantum dalam Lampiran yang merupakan bagian yang tidak terpisahkan dari Peraturan Bupati ini.
- (2) Sumber ADD sebagaimana dimaksud pada ayat (1) berasal dari bagian dana perimbangan yang diterima Pemerintah Daerah dalam APBD setelah dikurangi Dana Alokasi Khusus.
- (3) Pengalokasian ADD sebagaimana dimaksud pada ayat (1) paling sedikit sebesar 10% (sepuluh persen) dari dana perimbangan yang diterima Pemerintah Daerah dalam APBD setelah dikurangi Dana Alokasi Khusus.

BAB V
MEKANISME PENGALOKASIAN
Pasal 4

Mekanisme pengalokasian ADD sebagaimana dimaksud dalam Pasal 3 ayat (1) berdasarkan:

- a. Indikator Utama; dan
- b. indikator dasar.

Bagian Kesatu
Indikator Utama
Pasal 5

- (1) Pengalokasian ADD berdasarkan Indikator Utama sebagaimana dimaksud dalam Pasal 4 huruf a adalah :
 - a. Kepala Desa = 120 % x Rp2.022.200,00 ;
 - b. Sekretaris Desa = 110 % x Rp2.022.200,00;
 - c. Kasi, Kaur, Kasun dan Pembantu Kasi = 100 % x Rp2.022.200,00.

- (2) Indikator Utama sebagaimana dimaksud pada ayat (1) adalah penghitungan ADD berdasarkan jumlah formasi Aparatur Pemerintah Desa.
- (3) Data jumlah formasi Aparatur Pemerintah Desa sebagaimana dimaksud pada ayat (2) berasal dari Susunan Organisasi dan Tata Kerja Pemerintah Desa setempat.

Pasal 6

- (1) Penghitungan perolehan ADD berdasarkan Indikator Utama sebagaimana dimaksud dalam Pasal 5 ayat (1) dengan rumus sebagai berikut :

$$\text{BNAPD} = (V1 \times 1,2 \times 2.022.200,00 + V2 \times 1,1 \times 2.022.200,00 + V3 \times 1 \times 2.022.200,00)$$

Keterangan:

BNAPD = bobot nilai Aparat Pemerintah Desa

V1 = variabel Kepala Desa

V2 = variabel Sekretaris Desa

V3 = variabel Perangkat Desa

Bagian Kedua

Indikator Dasar

Pasal 7

Alokasi pembagian ADD berdasarkan Indikator Dasar sebagaimana dimaksud dalam Pasal 4 huruf b sebesar Sisa dari Indikator Utama.

Pasal 8

- (1) Penghitungan perolehan ADD sebagaimana dimaksud dalam Pasal 6 dengan cara:
 - a. 70% (tujuh puluh persen) dibagi secara merata kepada seluruh Desa; dan
 - b. 30% (tiga puluh persen) dibagi berdasarkan secara proporsional berdasarkan Bobot Nilai Indikator Dasar.
- (2) Pembagian proporsional sebagaimana dimaksud pada ayat (1) huruf b dengan memperhatikan variabel:
 - a. jumlah penduduk;
 - b. luas wilayah;

- c. jumlah penduduk miskin; dan
 - d. tingkat kesulitan geografis.
- (3) Data jumlah penduduk, luas wilayah, jumlah penduduk miskin, dan tingkat indeks kesulitan geografis sebagaimana dimaksud pada ayat (2) huruf a, huruf b, huruf c, dan huruf d berasal dari Kementerian Keuangan Tahun 2019.

Pasal 9

- (1) Variabel sebagaimana dimaksud dalam Pasal 8 ayat (2) huruf a sampai dengan huruf c dihitung dengan bobot:
- a. jumlah penduduk sebesar 35% (tiga puluh lima persen);
 - b. luas wilayah sebesar 35% (tiga puluh lima persen); dan
 - c. jumlah penduduk miskin sebesar 30% (tiga puluh persen).
- (2) Penghitungan pembagian secara proporsional sebagaimana dimaksud pada ayat (1) dengan rumus sebagai berikut:
- $$= \{(35\% \times \text{persentase jumlah penduduk Desa terhadap total penduduk Desa}) + (35\% \times \text{persentase luas wilayah Desa terhadap total luas wilayah Desa}) + (30\% \times \text{persentase rumah tangga pemegang Kartu Perlindungan Sosial terhadap total jumlah rumah tangga pemegang Kartu Perlindungan Sosial})\} \text{ dikalikan Tingkat Kesulitan Geografis sebagaimana dimaksud dalam Pasal 8 ayat (2) huruf d.}$$

BAB VI

PENYALURAN DAN PENCAIRAN

Bagian Kesatu

Penyaluran

Paragraf 1

Umum

Pasal 10

- (1) Mekanisme Penyaluran ADD dilakukan melalui pemindahbukuan dari RKUD ke RKD.

- (2) Penyaluran ADD sebagaimana dimaksud pada ayat (1) dilaksanakan paling banyak 12 (dua belas) kali dalam satu tahun anggaran;
- (3) Penyaluran ADD sebagaimana dimaksud pada ayat (2) dilaksanakan setelah Peraturan Desa tentang APBDes Tahun Anggaran 2020 ditetapkan.

Paragraf 2

Mekanisme Penyaluran Kegiatan Non Fisik

Pasal 11

- (1) Kepala Desa mengajukan surat permohonan penyaluran ADD kepada Bupati melalui Camat di wilayah kerjanya, dengan dilampiri:
 - a. fotokopi Peraturan Desa tentang APBDes sebagaimana dimaksud dalam Pasal 10 ayat (3);
 - b. Keputusan Kepala Desa tentang:
 - 1. Penunjukan Koordinator Pelaksana Pengelolaan Keuangan Desa; dan
 - 2. Pelaksana Pengelolaan Keuangan Desa.
 - c. fotokopi Nomor Pokok Wajib Pajak Desa;
 - d. fotokopi RKD;
 - e. Surat Pernyataan Tanggungjawab Belanja (SPTJB) ditandatangani oleh Kepala Desa
 - f. daftar penerima siltap
 - g. kuitansi tanda terima ADD yang ditandatangani oleh Kepala Desa dan Kaur Keuangan; dan
- (2) Persyaratan sebagaimana dimaksud ayat (1) huruf a,b,c dan d hanya untuk permohonan pengajuan ADD pertama kali;
- (3) Camat mengajukan surat permohonan sebagaimana dimaksud pada ayat (1) huruf g kepada Bupati melalui Kepala BPKAD dengan tembusan Kepala DPMD, dengan dilampiri:
 - a. rekapitulasi nomor RKD dan besaran ADD yang diajukan oleh Desa;
 - b. Berita Acara hasil verifikasi tim pengendali terkait kelengkapan permohonan penyaluran ADD;masing-masing rangkap 4 (empat) dengan rincian 2 rangkap untuk BPKAD, 1 rangkap untuk Dinas PMD dan 1 rangkap sebagai dokumen arsip Camat.

- (4) Lampiran surat permohonan penyaluran ADD sebagaimana dimaksud pada ayat (1) huruf a sampai dengan huruf f disimpan di Kecamatan, kecuali huruf d pada saat pengajuan pertama kali tetap dilampirkan.

Paragraf 3

Mekanisme Penyaluran Kegiatan Fisik

Pasal 12

- (1) Kepala Desa mengajukan surat permohonan penyaluran Kegiatan fisik ADD kepada Bupati melalui Camat di wilayah kerjanya, dengan dilampiri:
 - a. kuitansi tanda terima ADD yang ditandatangani oleh Kepala Desa dan Kaur Keuangan;
 - b. Surat Perintah Kerja dari Kepala Desa kepada Pelaksana Kegiatan Anggaran untuk pengajuan fisik;
 - c. Rencana Anggaran Biaya dan Gambar; dan
 - d. foto lokasi 0% (nol persen).
- (2) Pelaksana Kegiatan Anggaran sebagaimana dimaksud pada ayat (1) huruf b ditetapkan oleh Kepala Desa.
- (3) Camat mengajukan surat permohonan sebagaimana dimaksud pada ayat (1) huruf a kepada Bupati melalui Kepala BPKAD dengan tembusan Kepala DPMD dengan dilampiri:
 - a. rekapitulasi nomor RKD dan besaran ADD yang diajukan oleh Desa;
 - b. Berita Acara hasil verifikasi tim pengendali terkait kelengkapan permohonan penyaluran ADD;masing-masing rangkap 4 (empat) dengan rincian 2 rangkap untuk BPKAD, 1 rangkap untuk Dinas DPMD dan 1 rangkap sebagai dokumen arsip Camat.
- (4) Lampiran surat permohonan penyaluran ADD sebagaimana dimaksud pada ayat (1) huruf b sampai dengan huruf d disimpan di Kecamatan.

Pasal 13

- (1) Setiap Pengajuan penyaluran ADD, harus dilampiri fotokopi surat pertanggungjawaban pencairan tahap sebelumnya, kecuali untuk pengajuan penyaluran pada tahap pertama;
- (2) Fotokopi surat pertanggungjawaban sebagaimana dimaksud pada ayat (1) disimpan dikecamatan

Bagian Kedua

Pencairan

Pasal 14

- (1) Proses pencairan ADD dari RKD dapat dilakukan setelah Pelaksana Kegiatan Anggaran sebagaimana dimaksud dalam Pasal 12 ayat (2) mengajukan pencairan untuk melaksanakan kegiatan yang dinilai prioritas.
- (2) Dalam proses pencairan ADD sebagaimana dimaksud pada ayat (1), harus disertai dengan dokumen Rencana Anggaran Biaya dan/atau Gambar.
- (3) Rencana Anggaran Biaya dan/atau Gambar sebagaimana dimaksud pada ayat (2) di verifikasi oleh Sekretaris Desa dan disahkan oleh Kepala Desa.
- (4) Pelaksana Kegiatan Anggaran sebagaimana dimaksud pada ayat (1) bertanggung jawab terhadap tindakan pengeluaran yang menyebabkan atas beban anggaran belanja kegiatan dengan mempergunakan buku kas pembantu kegiatan sebagai pertanggungjawaban pelaksanaan kegiatan di Desa.

Pasal 15

- (1) Berdasarkan Rencana Anggaran Biaya dan/atau Gambar, Pelaksana Kegiatan Anggaran sebagaimana dimaksud dalam Pasal 12 ayat (2) mengajukan surat permintaan pembayaran kepada Kepala Desa.
- (2) Pengajuan surat permintaan pembayaran sebagaimana dimaksud pada ayat (1) untuk kegiatan

yang seluruhnya dilaksanakan melalui penyedia barang/jasa dilakukan setelah barang/jasa diterima.

(3) Pengajuan surat permintaan pembayaran sebagaimana dimaksud pada ayat (2) dilampiri dengan:

- a. pernyataan tanggung jawab belanja; dan
- b. bukti penerimaan barang/jasa ditempat.

Pasal 16

(1) Dalam setiap pengajuan surat permintaan pembayaran sebagaimana dimaksud dalam Pasal 15, Sekretaris Desa berkewajiban untuk:

- a. meneliti kelengkapan permintaan pembayaran yang diajukan oleh Kepala Urusan dan kasi pelaksana kegiatan anggaran;
- b. menguji kebenaran perhitungan tagihan atas beban APBDes yang tercantum dalam permintaan pembayaran;
- c. menguji ketersediaan dana untuk kegiatan dimaksud; dan
- d. menolak pengajuan permintaan pembayaran apabila tidak memenuhi persyaratan yang ditetapkan.

(2) Berdasarkan surat permintaan pembayaran yang telah diverifikasi Sekretaris Desa sebagaimana dimaksud pada ayat (1), Kepala Desa menyetujui permintaan pembayaran sesuai hasil verifikasi yang dilakukan oleh Sekretaris Desa.

(3) Kepala Urusan Keuangan melakukan pencairan anggaran sesuai dengan besaran yang tertera dalam Surat permintaan pembayaran setelah mendapatkan persetujuan dari Kepala Desa.

BABVII

PENGELOLAAN, PENGGUNAAN DAN PENATAUSAHAAN

Bagian Kesatu

Pengelolaan

Pasal 17

(1) Pemerintah Desa menyusun perencanaan pembangunan Desa sesuai dengan kewenangannya

dengan mengacu pada perencanaan pembangunan Daerah.

- (2) Perencanaan pembangunan Desa sebagaimana dimaksud pada ayat (1) disusun melalui RKP Desa.
- (3) RKP Desa sebagaimana dimaksud pada ayat (2) sebagai dasar penyusunan APBDes yang ditetapkan dengan Peraturan Desa.
- (4) RKP Desa sebagaimana dimaksud pada ayat (3) secara partisipatif disusun melalui Musyawarah Desa.

Bagian Kedua
Penggunaan
Pasal 18

Penggunaan ADD diprioritaskan dan harus sesuai dengan nomor urut dengan mempertimbangkan perolehan ADD untuk kegiatan sebagai berikut :

a. bidang penyelenggaraan Pemerintahan Desa:

1. penyediaan penghasilan tetap dan tunjangan Kepala Desa;
2. penyediaan penghasilan tetap dan tunjangan Perangkat Desa;
3. penyediaan jaminan sosial bagi Kepala Desa dan Perangkat Desa;
4. penyediaan operasional Pemerintah Desa, (ATK, perlengkapan perkantoran, pakaian dinas/ atribut, listrik/telepon, dan lain-lain);
5. penyediaan tunjangan BPD;
6. penyediaan operasional BPD (ATK, perlengkapan perkantoran, pakaian seragam, listrik/telepon, dan lain-lain);
7. penyediaan insentif/operasional RT/RW;
8. operasional karang taruna;
9. operasional Pemberdayaan Kesejahteraan Keluarga (PKK);
10. operasional Pos Pelayanan Terpadu (Posyandu);
11. operasional Lembaga Pemberdayaan Masyarakat (LPM);
12. operasional Perlindungan Masyarakat (Linmas).
13. penyelenggaraan musyawarah perencanaan Desa/pembahasan APBDes (Musdes,

Musrenbangdes/Pra-Musrenbangdes, dan lain-lain bersifat reguler);

14. penyusunan dokumen perencanaan Desa (RPJMDes/RKPDDes, dan lain-lain);
 15. penyusunan dokumen keuangan Desa (APBDes/APBDes Perubahan/LPJ APBDes, dan seluruh dokumen terkait);
 16. penyelenggaraan evaluasi tingkat perkembangan Desa/indek Desa membangun (IDM);
 17. penyediaan sarana (aset tetap) perkantoran/pemerintahan;
 18. pengisian Perangkat Desa/Pemilihan Kepala Desa antar waktu;
 19. pemeliharaan gedung/prasarana kantor/balai desa;
 20. pembangunan/ rehabilitasi/ peningkatan gedung/prasarana kantor/balai desa/ pagar kantor desa;
 21. pembangunan dan/atau rehab balai dusun.
- b. bidang pembangunan Desa:
1. pembangunan dan/atau rehab sarana irigasi Desa/dusun;
 2. pembangunan dan/atau rehab jalan Desa/jalan lingkungan/jalan dusun;
 3. pembangunan sarana dan prasarana Desa lainnya sesuai dengan dengan kebutuhan Desa dan prioritas Daerah.

Pasal 19

Pembayaran Penghasilan Tetap sebagaimana dimaksud dalam Pasal 18 huruf a angka 1 dan angka 2 menggunakan perhitungan sebagai berikut:

- a. penghasilan tetap Kepala Desa sebesar Rp3.000.000,00 (tiga juta rupiah);
- b. penghasilan tetap Sekretaris Desa Non PNS sebesar Rp2.224.500,00 (dua juta du ratus dua puluh empat ribu lima ratus rupiah; dan
- c. penghasilan tetap Perangkat desa lainnya sebesar Rp2.022.200,00 (dua juta dua puluh dua ribu dua ratus rupiah).

Bagian Ketiga
Penatausahaan
Pasal 20

- (1) Penatausahaan keuangan kegiatan pengelolaan ADD dilakukan oleh Kepala Urusan Keuangan sebagai pelaksana fungsi kebendaharaan.
- (2) Penatausahaan sebagaimana dimaksud pada ayat (1) dilakukan dengan mencatat setiap penerimaan dan pengeluaran dalam buku kas umum.
- (3) Pencatatan pada buku kas umum sebagaimana dimaksud pada ayat (2) ditutup setiap akhir bulan.
- (4) Kepala Urusan Keuangan wajib membuat buku pembantu kas umum yang terdiri atas:
 - a. buku pembantu bank;
 - b. buku pembantu pajak; dan
 - c. buku pembantu panjar.
- (5) Buku kas umum yang ditutup setiap akhir bulan sebagaimana dimaksud pada ayat (3) dilaporkan oleh Kepala Urusan Keuangan kepada Sekretaris Desa paling lambat tanggal 10 (sepuluh) bulan berikutnya.
- (6) Sekretaris Desa melakukan verifikasi, evaluasi dan analisis atas laporan sebagaimana dimaksud pada ayat (5).
- (7) Sekretaris Desa melaporkan hasil verifikasi, evaluasi dan analisis sebagaimana dimaksud pada ayat (6) kepada Kepala Desa untuk disetujui.

Pasal 21

- (1) Kepala Urusan Keuangan dapat menyimpan uang tunai dalam kas Desa pada jumlah tertentu dalam rangka memenuhi kebutuhan operasional Pemerintah Desa.
- (2) Penyimpanan uang dalam kas Desa sebagaimana dimaksud pada ayat (1) paling banyak Rp10.000.000,00 (sepuluh juta rupiah) berupa saldo kas tunai.

Pasal 22

- (1) Setiap pengeluaran kas Desa yang menyebabkan beban atas anggaran belanja Desa dikenakan pajak sesuai dengan ketentuan peraturan perundangan mengenai perpajakan yang berlaku.
- (2) Kepala Urusan Keuangan sebagai wajib pungut pajak melakukan pemotongan pajak terhadap pengeluaran kas Desa sebagaimana dimaksud pada ayat (1).
- (3) Pemotongan pajak sebagaimana dimaksud pada ayat (2) meliputi pengeluaran kas Desa atas beban belanja pegawai, barang/jasa dan belanja modal.
- (4) Kepala Urusan keuangan wajib menyetorkan seluruh penerimaan pajak yang dipungut sesuai dengan peraturan perundang-undangan.

BAB VIII

BIAYA UMUM

Pasal 23

- (1) Prioritas penggunaan ADD untuk kegiatan sub bidang sarana dan prasarana Pemerintahan Desa dan bidang pembangunan Desa sebagaimana dimaksud dalam Pasal 18, Pelaksana Kegiatan Anggaran sebagaimana dimaksud dalam Pasal 12 ayat (2) dapat mengalokasikan Biaya Umum paling banyak 6% (enam persen) dari besarnya alokasi dana dari program kegiatan yang ditetapkan.
- (2) Biaya Umum sebagaimana dimaksud pada ayat (1) antara lain digunakan untuk:
 - a. biaya Musyawarah Desa, antara lain untuk penyusunan perencanaan/persiapan pelaksanaan pembangunan dan evaluasi pelaksanaan kegiatan;
 - b. biaya perencanaan dan pembuatan Rencana Anggaran Biaya dan/atau Gambar;
 - c. biaya pembuatan papan nama kegiatan dan dokumentasi: cetak foto kegiatan 0% (nol persen), 40% (empat puluh persen) dan 80% (delapan puluh persen), dan 100% (seratus persen);

- d. biaya penatausahaan keuangan, Surat Pertanggungjawaban dan pembuatan pelaporan;
- e. honorarium Pelaksana Kegiatan Anggaran sebagaimana dimaksud pada ayat (1); dan
- f. honorarium Tim Pengawas Kegiatan.

BAB IX
PEMBINAAN, PENGENDALIAN DAN PENGAWASAN
Pasal 24

Pembinaan, pengendalian dan pengawasan ADD dilakukan dengan membentuk :

- a. tim pembina;
- b. tim pengendali;
- c. pelaksana kegiatan anggaran; dan
- d. tim pengawas kegiatan.

Bagian Kesatu
Tim Pembina
Pasal 25

- (1) Tim Pembina sebagaimana dimaksud dalam Pasal 24 huruf a dibentuk dengan Keputusan Bupati.
- (2) Tim Pembina sebagaimana dimaksud pada ayat (1) mempunyai tugas :
 - a. menyusun pedoman tentang pengelolaan penggunaan ADD;
 - b. melaksanakan sosialisasi mengenai kebijakan dan pengelolaan ADD;
 - c. menentukan besarnya ADD yang diterima Desa berdasarkan rumusan yang telah ditetapkan;
 - d. melakukan kegiatan pembinaan, monitoring dan evaluasi pelaksanaan ADD; dan
 - e. melaporkan perkembangan pelaksanaan ADD kepada Bupati berdasarkan laporan dari Tim Pengendali.

Bagian Kedua
Tim Pengendali
Pasal 26

- (1) Tim Pengendali sebagaimana dimaksud dalam Pasal 24 huruf b dibentuk dengan Keputusan Camat. dengan susunan keanggotaan sebagai berikut:
 - a. Penanggung jawab : Camat;
 - b. Koordinator : Sekretaris Kecamatan;
 - c. Ketua : Kepala Seksi Tata Pemerintahan Kecamatan
 - d. Anggota : Staf/Petugas Teknis Kecamatan.
- (2) Tim Pengendali sebagaimana dimaksud pada ayat (1) mempunyai tugas :
 - a. mengadakan sosialisasi pelaksanaan ADD diwilayahnya;
 - b. melakukan bimbingan teknis Operasional dan penelitian atas perencanaan dan pelaksanaan ADD;
 - c. melakukan bimbingan teknis administrasi keuangan;
 - d. melaksanakan monitoring terhadap kemajuan fisik ADD;
 - e. memberikan teguran kepada Kepala Desa apabila pelaksanaan kegiatannya melanggar ketentuan peraturan perundang-undangan;
 - f. melaksanakan verifikasi usulan kegiatan dan anggaran;
 - g. melaporkan hasil pelaksanaan tugas dan tanggungjawabnya kepada Camat; dan
 - h. Camat melaporkan perkembangan kemajuan fisik dan keuangan ADD kepada Bupati.

Bagian Ketiga
Pelaksana Kegiatan Anggaran
Pasal 27

- (1) Pelaksana Kegiatan Anggaran sebagaimana dimaksud dalam Pasal 24 huruf c dibentuk dengan Keputusan Kepala Desa, dengan susunan keanggotaan sebagai berikut
 - a. Penanggungjawab : Kepala Desa;

- b. Koordinator : Sekretaris Desa;
- c. Ketua : Pelaksana Pengelolaan Keuangan Desa; dan
- d. Anggota : Lembaga Kemasyarakatan Desa/Kepala Dusun.

- (2) Pelaksana Kegiatan Anggaran sebagaimana dimaksud pada ayat (1) mempunyai tugas:
 - a. melaksanakan rencana kegiatan ADD yang telah disepakati bersama;
 - b. mengelola administrasi keuangan dan perkembangan kegiatan ADD;
 - c. membuat laporan pelaksanaan kegiatan dan pengelolaan keuangan ADD kepada Kepala Desa; dan
 - d. melaporkan hasil pelaksanaan tugas dan tanggungjawabnya kepada Kepala Desa.

Bagian Keempat
Tim Pengawas Kegiatan
Pasal 28

- (1) Tim Pengawas Kegiatan sebagaimana dimaksud dalam Pasal 24 huruf d dibentuk dengan Keputusan Kepala Desa, yang anggotanya dari unsur tokoh-tokoh masyarakat (BPD dan LKD) dengan susunan keanggotaan sebagai berikut:
 - a. Ketua;
 - b. Sekretaris; dan
 - c. Anggota.
- (2) Tim Pengawas Kegiatan sebagaimana dimaksud pada ayat (1) mempunyai tugas:
 - a. mengawasi secara internal kegiatan pembangunan fisik dengan berpedoman pada Rencana Anggaran Biaya dan Gambar yang telah ditetapkan;
 - b. menyusun berita acara hasil pengawasan pekerjaan sesuai dengan Rencana Anggaran Biaya dan Gambar; dan
 - c. melaporkan hasil pelaksanaan tugas dan tanggung jawabnya kepada Kepala Desa.

BAB X
EVALUASI, PELAPORAN DAN PERTANGGUNGJAWABAN

Bagian Kesatu
Evaluasi dan Pelaporan
Pasal 29

- (1) Kepala Desa mengadakan evaluasi terhadap realisasi penggunaan ADD yang telah dilaksanakan oleh Pelaksana Kegiatan Anggaran sebagaimana dimaksud dalam Pasal 27 ayat (1) setiap bulan, setelah adanya proses pencairan sebagaimana dimaksud dalam Pasal 10 ayat (2).
- (2) Hasil evaluasi Kepala Desa sebagaimana dimaksud pada ayat (1) disampaikan kepada Camat melalui Tim Pengendali sebagaimana dimaksud dalam Pasal 26 ayat (1).

Bagian Kesatu
Pertanggungjawaban
Pasal 30

- (1) Kepala Desa bertanggungjawab atas pelaksanaan penggunaan ADD.
- (2) Pertanggungjawaban Kepala Desa sebagaimana dimaksud pada ayat (1) meliputi:
 - a. penggunaan dana sesuai dengan Rencana Anggaran Biaya dan/atau Gambar;
 - b. realisasi penggunaan ADD;
 - c. penatausahaan keuangan ADD;
 - d. ketepatan waktu penyelesaian kegiatan sesuai dengan batas waktu yang telah ditetapkan; dan
 - e. ketepatan laporan penggunaan ADD sesuai dengan waktu yang telah ditetapkan.

Pasal 31

- (1) Penggunaan ADD harus dilakukan secara tertib, efektif dan efisien sesuai Rencana Anggaran Biaya dan/atau Gambar, serta dilaksanakan secara transparan dan dapat dipertanggungjawabkan secara teknis dan administrasi sesuai ketentuan peraturan perundang-undangan.

- (2) Penggunaan ADD sebagaimana dimaksud pada ayat (1) harus dilakukan tepat waktu, tepat sasaran, dan tepat jumlah sesuai Rencana Anggaran Biaya dan/atau Gambar.

BAB XI
KETENTUAN PENUTUP
Pasal 32

Peraturan Bupati ini mulai berlaku pada tanggal diundangkan.

Agar setiap orang mengetahuinya, memerintahkan pengundangan Peraturan Bupati ini dengan penempatannya dalam Berita Daerah Kabupaten Lamongan.


Ditetapkan di Lamongan
pada tanggal 2 Januari 2020


BUPATI LAMONGAN,
ttd
FADELI

Diundangkan di Lamongan
pada tanggal 2 Januari 2020

SEKRETARIS DAERAH
KABUPATEN LAMONGAN
ttd
YUHROHNUR EFENDI

BERITA DAERAH KABUPATEN LAMONGAN TAHUN 2020 NOMOR 3

Salinan sesuai dengan aslinya
Kepala Bagian Hukum,

JOKO NURSIYANTO
NIP. 19680114 198801 1 001



LAMPIRAN PERATURAN BUPATI LAMONGAN
NOMOR 3 TAHUN 2020
TENTANG TATA CARA PENGALOKASIAN DAN PENETAPAN
ALOKASI DANA DESA TAHUN ANGGARAN 2020

LOKASI DAN ALOKASI ADD TAHUN ANGGARAN 2020

No	Kecamatan	Desa	Indikator Utama				Indikator Dasar															Perolehan ADD				
			Variabel Aparatur		Jumlah Siltap	Jumlah Penduduk	Luas Wilayah			Jumlah Penduduk Miskin			Total Bobot	IKG	Nilai	Bobot Nilai	Perolehan									
			V1	V2			Bobot	Bobot	Bobot	Bobot	Bobot	Bobot					Merata	Proporsional	Jumlah							
1	2	3	4	5	6	7	8	9 (8: \sum 8)	10 (9x33,33 %)	11	12 (11: \sum 11)	13 (12x33,33 %)	14	15 (14: \sum 14)	16 (15x33,33 %)	17 (10+13+16)	18	19 (17x18)	20 (19: \sum 19)	21	22	23 (21+22)	24 (7+23)			
1	Sukorame	1 Sembung	1.2	1.1	9	274.210.320.00	1100	0.086%	0.030%	1.970168	0.112%	0.039%	135	0.178%	0.054%	0.123%	38.530648	0.0473	0.151%	33.451.608.12	10.000.700.81	43.452.308.93	317.662.600.00			
	Sukorame	2 Banggle	1.2	1.1	9	274.210.320.00	1623	0.127%	0.044%	3.242823	0.185%	0.065%	152	0.201%	0.060%	0.169%	36.877703	0.0624	0.199%	33.451.608.12	13.188.063.05	46.639.671.17	320.849.900.00			
	Sukorame	3 Kedungkumpul	1.2	1.1	10	298.476.720.00	4118	0.321%	0.112%	5.959452	0.340%	0.119%	409	0.540%	0.162%	0.394%	28.961715	0.1140	0.363%	33.451.608.12	24.074.394.65	57.526.002.78	356.002.700.00			
	Sukorame	4 Sukorame	1.2	1.1	19	516.874.320.00	6676	0.521%	0.182%	7.574745	0.432%	0.151%	835	1.103%	0.331%	0.664%	18.965734	0.1260	0.402%	33.451.608.12	26.619.691.31	60.071.299.43	576.945.600.00			
	Sukorame	5 Mragel	1.2	1.1	9	274.210.320.00	1290	0.101%	0.035%	2.496362	0.142%	0.050%	172	0.227%	0.068%	0.153%	36.753506	0.0563	0.180%	33.451.608.12	11.896.275.07	45.347.883.19	319.558.200.00			
	Sukorame	6 Kedungrejo	1.2	1.1	9	274.210.320.00	1008	0.079%	0.028%	1.774375	0.101%	0.035%	115	0.152%	0.046%	0.109%	41.636611	0.0452	0.144%	33.451.608.12	9.544.959.44	42.996.567.56	317.206.800.00			
	Sukorame	7 Sewor	1.2	1.1	12	347.009.520.00	2052	0.160%	0.056%	2.900185	0.165%	0.058%	277	0.366%	0.110%	0.224%	37.666735	0.0843	0.269%	33.451.608.12	17.800.042.15	51.251.650.27	398.261.100.00			
	Sukorame	8 Wedoro	1.2	1.1	9	274.210.320.00	1742	0.136%	0.048%	2.777815	0.158%	0.055%	150	0.198%	0.059%	0.162%	25.751714	0.0418	0.133%	33.451.608.12	8.637.902.98	42.289.511.10	316.499.800.00			
	Sukorame	9 Pendowokumpul	1.2	1.1	10	298.476.720.00	1873	0.146%	0.051%	2.655444	0.151%	0.053%	169	0.223%	0.067%	0.171%	19.356879	0.0331	0.106%	33.451.608.12	6.997.509.58	40.449.117.70	338.925.800.00			
2	Bluluk	1 Talunrejo	1.2	1.1	12	347.009.520.00	2994	0.234%	0.082%	4.699034	0.268%	0.094%	515	0.680%	0.204%	0.380%	34.577896	0.1313	0.419%	33.451.608.12	27.732.061.58	61.183.669.70	408.193.100.00			
	Bluluk	2 Banjargondang	1.2	1.1	6	201.411.120.00	1553	0.121%	0.042%	3.817965	0.218%	0.076%	98	0.129%	0.039%	0.157%	35.244174	0.0555	0.177%	33.451.608.12	11.722.934.44	45.174.542.56	246.585.600.00			
	Bluluk	3 Bluluk	1.2	1.1	14	395.542.320.00	4040	0.315%	0.110%	5.396547	0.308%	0.108%	63	0.083%	0.025%	0.243%	19.127315	0.0465	0.148%	33.451.608.12	9.818.580.36	43.270.188.48	438.812.500.00			
	Bluluk	4 Cangkring	1.2	1.1	12	347.009.520.00	2546	0.199%	0.070%	4.221789	0.241%	0.084%	139	0.184%	0.055%	0.209%	35.699169	0.0746	0.238%	33.451.608.12	15.752.255.26	49.203.863.38	396.213.300.00			
	Bluluk	5 Bronjong	1.2	1.1	11	322.743.120.00	1988	0.155%	0.054%	3.475327	0.198%	0.069%	98	0.129%	0.039%	0.162%	37.327896	0.0607	0.193%	33.451.608.12	12.813.241.16	46.264.849.28	369.007.900.00			
	Bluluk	6 Songowareng	1.2	1.1	10	298.476.720.00	2406	0.188%	0.066%	7.121974	0.406%	0.142%	176	0.233%	0.070%	0.278%	27.956838	0.0776	0.248%	33.451.608.12	16.395.260.41	49.846.868.53	348.323.500.00			
	Bluluk	7 Kuwurejo	1.2	1.1	11	322.743.120.00	2881	0.225%	0.079%	6.057349	0.345%	0.121%	157	0.207%	0.062%	0.262%	31.606738	0.0827	0.264%	33.451.608.12	17.479.944.37	50.931.552.49	373.674.600.00			
	Bluluk	8 Sumberbanjar	1.2	1.1	9	274.210.320.00	3120	0.243%	0.085%	5.947215	0.339%	0.119%	203	0.268%	0.080%	0.284%	33.095911	0.0941	0.300%	33.451.608.12	19.880.674.10	53.332.282.23	327.542.600.00			
	Bluluk	9 Pimpin	1.2	1.1	8	249.943.920.00	1470	0.115%	0.040%	4.013758	0.229%	0.080%	393	0.519%	0.156%	0.276%	34.837081	0.0962	0.307%	33.451.608.12	20.312.658.46	53.764.266.59	303.708.100.00			
3	Modo	1 Jegreg	1.2	1.1	11	322.743.120.00	4722	0.368%	0.129%	7.782775	0.444%	0.155%	639	0.844%	0.253%	0.538%	35.967722	0.1933	0.617%	33.451.608.12	40.842.728.87	74.294.336.99	397.037.400.00			
	Modo	2 Kedungpengaron	1.2	1.1	11	322.743.120.00	2838	0.221%	0.077%	4.821405	0.275%	0.096%	283	0.374%	0.112%	0.286%	36.625836	0.1047	0.334%	33.451.608.12	22.119.786.62	55.571.394.74	378.314.500.00			
	Modo	3 Sumberagung	1.2	1.1	11	322.743.120.00	2915	0.227%	0.080%	4.870353	0.278%	0.097%	68	0.090%	0.027%	0.204%	31.266632	0.0637	0.203%	33.451.608.12	13.458.338.50	46.909.946.62	369.653.000.00			
	Modo	4 Kedunglerep	1.2	1.1	9	274.210.320.00	1849	0.144%	0.050%	3.487564	0.199%	0.070%	129	0.170%	0.051%	0.171%	40.406606	0.0692	0.221%	33.451.608.12	14.615.680.26	48.067.288.38	322.277.600.00			
	Modo	5 Jatipayak	1.2	1.1	10	298.476.720.00	2399	0.187%	0.066%	4.515478	0.258%	0.090%	213	0.281%	0.084%	0.240%	41.496624	0.0996	0.318%	33.451.608.12	21.043.418.83	54.495.026.96	352.971.700.00			
	Modo	6 Kedungwaras	1.2	1.1	9	274.210.320.00	2565	0.200%	0.070%	5.017198	0.286%	0.100%	152	0.201%	0.060%	0.230%	31.32931	0.0722	0.230%	33.451.608.12	15.250.201.33	48.701.809.45	322.912.100.00			
	Modo	7 Sidomulyo	1.2	1.1	9	274.210.320.00	2118	0.165%	0.058%	4.025995	0.230%	0.080%	498	0.658%	0.197%	0.336%	36.390073	0.1221	0.389%	33.451.608.12	25.796.097.79	59.247.705.91	333.458.000.00			
	Modo	8 Sambangrejo	1.2	1.1	9	274.210.320.00	1408	0.110%	0.038%	2.239384	0.128%	0.045%	105	0.139%	0.042%	0.125%	43.076593	0.0537	0.171%	33.451.608.12	11.352.909.51	44.804.517.64	319.014.800.00			
	Modo	9 Medalem	1.2	1.1	9	274.210.320.00	1721	0.134%	0.047%	3.54875	0.202%	0.071%	66	0.087%	0.026%	0.144%	40.159587	0.0578	0.184%	33.451.608.12	12.215.190.28	45.666.798.40	319.877.100.00			
	Modo	10 Sidodowo	1.2	1.1	15	419.808.720.00	4816	0.376%	0.131%	7.954094	0.454%	0.159%	208	0.275%	0.082%	0.373%	34.061539	0.1270	0.405%	33.451.608.12	26.817.780.55	60.269.388.67	480.078.100.00			
	Modo	11 Mojorejo	1.2	1.1	12	347.009.520.00	6391	0.499%	0.174%	7.195396	0.410%	0.144%	177	0.234%	0.070%	0.388%	14.217936	0.0552	0.176%	33.451.608.12	11.661.949.93	45.113.558.05	392.123.000.00			
	Modo	12 Sambungrejo	1.2	1.1	9	274.210.320.00	1391	0.109%	0.038%	1.664241	0.095%	0.033%	218	0.288%	0.086%	0.158%	38.097388	0.0600	0.191%	33.451.608.12	12.683.637.03	46.135.245.15	320.345.500.00			
	Modo	13 Kedungrejo	1.2	1.1	10	298.476.720.00	2368	0.185%	0.065%	3.193875	0.182%	0.064%	86	0.114%	0.034%	0.162%	36.607171	0.0595	0.190%	33.451.608.12	12.565.925.57	46.017.533.69	344.494.200.00			
	Modo	14 Kacangan	1.2	1.1	10	298.476.720.00	2789	0.218%	0.076%	5.46997	0.312%	0.109%	67	0.089%	0.027%	0.212%	28.674026	0.0608	0.194%	33.451.608.12	12.835.008.98	46.286.617.10	344.763.300.00			
	Modo	15 Nguwok	1.2	1.1	8	249.943.920.00	3297	0.257%	0.090%	2.777815	0.158%	0.055%	189	0.250%	0.075%	0.220%	24.667181	0.0544	0.173%	33.451.608.12	11.483.508.44	44.935.116.57	294.879.000.00			
	Modo	16 Pulle	1.2	1.1	12	347.009.520.00	4005	0.312%	0.109%	4.699034	0.268%	0.094%	223	0.295%	0.088%	0.292%	27.156779	0.0792	0.253%	33.451.608.12	16.724.628.67	50.176.236.79	397.185.700.00			
	Modo	17 Yungyang	1.2	1.1	10	298.476.720.00	2761	0.215%	0.075%	4.062707	0.232%	0.081%	118	0.156%	0.047%	0.203%	33.559112	0.0682	0.218%	33.451.608.12	14.408.951.43	47.860.559.55	346.337.200.00			

No	Kecamatan	Desa	Indikator Utama				Indikator Dasar																Perolehan ADD
			Variabel Aparatur			Jumlah Siltap	Jumlah Penduduk			Luas Wilayah			Jumlah Penduduk Miskin			Total Bobot	IKG	Nilai	Bobot Nilai	Perolehan			
			V1	V2	V3 Jml perang kat		Jml	Proporsi	Bobot 35.00%	Jml	Proporsi	Bobot 35.00%	Jml	Proporsi	Bobot 30.00%					Merata	Proporsional	Jumlah	
4	Ngimbang	1 Kedungmentawar	1.2	1.1	9	274,210,320.00	1354	0.106%	0.037%	2.386228	0.136%	0.048%	109	0.144%	0.043%	0.128%	29.538008	0.0378	0.120%	33,451,608.12	7,974,620.55	41,426,228.68	315,636,500.00
	Ngimbang	2 Cerme	1.2	1.1	7	225,677,520.00	1571	0.123%	0.043%	2.814526	0.161%	0.056%	91	0.120%	0.036%	0.135%	42.752286	0.0578	0.184%	33,451,608.12	12,205,119.11	45,656,727.23	271,334,200.00
	Ngimbang	3 Gebangangkrik	1.2	1.1	9	274,210,320.00	2555	0.199%	0.070%	3.524276	0.201%	0.070%	260	0.343%	0.103%	0.243%	40.559667	0.0986	0.315%	33,451,608.12	20,833,971.02	54,285,579.15	328,495,800.00
	Ngimbang	4 Ngasemlembahang	1.2	1.1	7	225,677,520.00	1428	0.111%	0.039%	3.352957	0.191%	0.067%	90	0.119%	0.036%	0.142%	32.246349	0.0457	0.146%	33,451,608.12	9,645,018.32	43,096,626.44	268,774,100.00
	Ngimbang	5 Slaharwotan	1.2	1.1	11	322,743,120.00	3713	0.290%	0.101%	2.141487	0.122%	0.043%	461	0.609%	0.183%	0.327%	41.527812	0.1357	0.433%	33,451,608.12	28,671,992.86	62,123,600.98	384,866,700.00
	Ngimbang	6 Ganggantikan	1.2	1.1	12	347,009,520.00	2248	0.175%	0.061%	4.858116	0.277%	0.097%	164	0.217%	0.065%	0.223%	24.948977	0.0557	0.178%	33,451,608.12	11,771,573.48	45,223,181.60	392,232,700.00
	Ngimbang	7 Jejel	1.2	1.1	10	298,476,720.00	1770	0.138%	0.048%	2.912422	0.166%	0.058%	108	0.143%	0.043%	0.149%	36.666731	0.0547	0.175%	33,451,608.12	11,561,889.35	45,013,497.47	343,490,200.00
	Ngimbang	8 Purwokerto	1.2	1.1	7	225,677,520.00	2102	0.164%	0.057%	3.622172	0.207%	0.072%	196	0.259%	0.078%	0.207%	33.459776	0.0694	0.221%	33,451,608.12	14,658,023.48	48,109,631.60	273,787,100.00
	Ngimbang	9 Kakatpenjalim	1.2	1.1	7	225,677,520.00	1797	0.140%	0.049%	3.585461	0.204%	0.072%	252	0.333%	0.100%	0.221%	41.958883	0.0925	0.295%	33,451,608.12	19,545,485.27	52,997,093.39	278,674,600.00
	Ngimbang	10 Tlemang	1.2	1.1	8	249,943,920.00	1470	0.115%	0.040%	1.505159	0.086%	0.030%	175	0.231%	0.069%	0.140%	31.930663	0.0446	0.142%	33,451,608.12	9,412,316.83	42,863,924.95	292,807,800.00
	Ngimbang	11 Mendogo	1.2	1.1	11	322,743,120.00	2428	0.189%	0.066%	6.155245	0.351%	0.123%	173	0.229%	0.069%	0.258%	44.024376	0.1135	0.362%	33,451,608.12	23,968,669.73	57,420,277.86	380,163,300.00
	Ngimbang	12 Lawak	1.2	1.1	12	347,009,520.00	3938	0.307%	0.108%	6.681439	0.381%	0.133%	240	0.317%	0.095%	0.336%	41.927676	0.1409	0.449%	33,451,608.12	29,761,024.36	63,212,632.48	410,222,100.00
	Ngimbang	13 Drujugurit	1.2	1.1	8	249,943,920.00	1176	0.092%	0.032%	2.435177	0.139%	0.049%	57	0.075%	0.023%	0.103%	38.429111	0.0397	0.127%	33,451,608.12	8,386,736.65	41,838,344.77	291,782,200.00
	Ngimbang	14 Grik	1.2	1.1	11	322,743,120.00	2437	0.190%	0.067%	2.263858	0.129%	0.045%	363	0.480%	0.144%	0.256%	27.201169	0.0695	0.222%	33,451,608.12	14,687,065.53	48,138,673.66	370,881,700.00
	Ngimbang	15 Munungrejo	1.2	1.1	10	298,476,720.00	3039	0.237%	0.083%	4.454293	0.254%	0.089%	236	0.312%	0.094%	0.265%	30.850924	0.0819	0.261%	33,451,608.12	17,298,168.17	50,749,776.29	349,226,400.00
	Ngimbang	16 Ngimbang	1.2	1.1	7	225,677,520.00	2167	0.169%	0.059%	3.499802	0.200%	0.070%	71	0.094%	0.028%	0.157%	33.498203	0.0526	0.168%	33,451,608.12	11,121,826.49	44,573,434.61	270,250,900.00
	Ngimbang	17 Dunkedungjero	1.2	1.1	8	249,943,920.00	1492	0.116%	0.041%	2.728866	0.156%	0.054%	127	0.168%	0.050%	0.146%	38.464467	0.0560	0.179%	33,451,608.12	11,826,155.45	45,277,763.57	295,221,600.00
	Ngimbang	18 Lamongrejo	1.2	1.1	14	395,542,320.00	5249	0.409%	0.143%	11.62521	0.663%	0.232%	221	0.292%	0.088%	0.463%	16.919291	0.0783	0.250%	33,451,608.12	16,547,014.23	49,998,622.35	445,540,900.00
	Ngimbang	19 Sendangrejo	1.2	1.1	14	395,542,320.00	6176	0.482%	0.169%	5.580103	0.318%	0.111%	374	0.494%	0.148%	0.428%	13.17972	0.0564	0.180%	33,451,608.12	11,923,029.11	45,374,637.24	440,916,900.00
5	Babat	1 Karangembang	1.2	1.1	7	225,677,520.00	4894	0.382%	0.134%	2.826763	0.161%	0.056%	172	0.227%	0.068%	0.258%	24.554734	0.0634	0.202%	33,451,608.12	13,394,121.23	46,845,729.35	272,523,200.00
	Babat	2 Pucakwangi	1.2	1.1	6	201,411,120.00	2191	0.171%	0.060%	2.325043	0.133%	0.046%	25	0.033%	0.010%	0.116%	32.53262	0.0378	0.121%	33,451,608.12	7,981,752.74	41,433,360.86	242,844,400.00
	Babat	3 Sogo	1.2	1.1	7	225,677,520.00	2179	0.170%	0.059%	1.957931	0.112%	0.039%	38	0.050%	0.015%	0.114%	38.451159	0.0437	0.139%	33,451,608.12	9,230,494.22	42,682,102.34	268,359,600.00
	Babat	4 Bedahan	1.2	1.1	8	249,943,920.00	2826	0.220%	0.077%	1.725427	0.098%	0.034%	100	0.132%	0.040%	0.151%	27.961468	0.0423	0.135%	33,451,608.12	8,933,123.13	42,384,731.25	292,328,600.00
	Babat	5 Truni	1.2	1.1	7	225,677,520.00	1880	0.147%	0.051%	1.076862	0.061%	0.021%	178	0.235%	0.071%	0.143%	38.508983	0.0552	0.176%	33,451,608.12	11,663,315.60	45,114,923.72	270,792,400.00
	Babat	6 Gergongkulon	1.2	1.1	7	225,677,520.00	3991	0.311%	0.109%	3.756678	0.214%	0.075%	232	0.307%	0.092%	0.276%	34.942123	0.0964	0.307%	33,451,608.12	20,365,982.15	53,817,590.27	279,495,100.00
	Babat	7 Plaosan	1.2	1.1	7	225,677,520.00	3652	0.285%	0.100%	2.643207	0.151%	0.053%	715	0.945%	0.283%	0.436%	18.419856	0.0803	0.256%	33,451,608.12	16,959,647.86	50,411,255.98	276,088,700.00
	Babat	8 Trepan	1.2	1.1	7	225,677,520.00	2415	0.188%	0.066%	2.300569	0.131%	0.046%	87	0.115%	0.034%	0.146%	38.703869	0.0566	0.181%	33,451,608.12	11,965,026.07	45,416,634.19	271,094,100.00
	Babat	9 Kuripan	1.2	1.1	10	298,476,720.00	3965	0.309%	0.108%	5.066146	0.289%	0.101%	513	0.678%	0.203%	0.413%	33.815219	0.1396	0.445%	33,451,608.12	29,481,058.79	62,932,666.92	361,409,300.00
	Babat	10 Kebalanpelang	1.2	1.1	6	201,411,120.00	2360	0.184%	0.064%	6.314327	0.360%	0.126%	106	0.140%	0.042%	0.232%	34.466146	0.0801	0.256%	33,451,608.12	16,927,420.81	50,379,028.93	251,790,100.00
	Babat	11 Sumurgenuk	1.2	1.1	8	249,943,920.00	4169	0.325%	0.114%	4.711271	0.269%	0.094%	708	0.935%	0.281%	0.488%	32.491878	0.1587	0.506%	33,451,608.12	33,528,108.71	66,979,716.83	316,923,600.00
	Babat	12 Gembong	1.2	1.1	9	274,210,320.00	5039	0.393%	0.138%	3.475327	0.198%	0.069%	275	0.363%	0.109%	0.316%	18.880281	0.0597	0.190%	33,451,608.12	12,601,233.12	46,052,841.24	320,263,100.00
	Babat	13 Bulumargi	1.2	1.1	10	298,476,720.00	3594	0.280%	0.098%	7.795013	0.445%	0.156%	502	0.663%	0.199%	0.453%	33.894737	0.1534	0.489%	33,451,608.12	32,413,260.66	65,864,868.78	364,341,500.00
	Babat	14 Datinawong	1.2	1.1	9	274,210,320.00	5726	0.447%	0.156%	3.573224	0.204%	0.071%	508	0.671%	0.201%	0.429%	30.789228	0.1321	0.421%	33,451,608.12	27,902,991.94	61,354,600.06	335,564,900.00
	Babat	15 Kebalandono	1.2	1.1	9	274,210,320.00	4714	0.368%	0.129%	3.805728	0.217%	0.076%	303	0.400%	0.120%	0.325%	30.00546	0.0974	0.311%	33,451,608.12	20,585,492.31	54,037,100.43	328,247,400.00
	Babat	16 Patihan	1.2	1.1	7	225,677,520.00	2677	0.209%	0.073%	4.356396	0.248%	0.087%	213	0.281%	0.084%	0.244%	38.459232	0.0940	0.300%	33,451,608.12	19,861,799.79	53,313,407.91	278,990,900.00
	Babat	17 Moropelang	1.2	1.1	7	225,677,520.00	4469	0.349%	0.122%	2.741103	0.156%	0.055%	859	1.135%	0.340%	0.517%	14.611488	0.0756	0.241%	33,451,608.12	15,963,635.20	49,415,243.32	275,092,700.00
	Babat	18 Keyongan	1.2	1.1	9	274,210,320.00	3133	0.244%	0.086%	3.487564	0.199%	0.070%	380	0.502%	0.151%	0.306%	36.081969	0.1103	0.352%	33,451,608.12	23,306,099.02	56,757,707.14	330,968,000.00
	Babat	19 Sambangan	1.2	1.1	7	225,677,520.00	1536	0.120%	0.042%	3.365194	0.192%	0.067%	178	0.235%	0.071%	0.180%	35.402026	0.0636	0.203%	33,451,608.12	13,436,012.84	46,887,620.96	272,565,100.00
	Babat	20 Tritunggal	1.2	1.1	9	274,210,320.00	4964	0.387%															

No	Kecamatan	Desa	Indikator Utama				Indikator Dasar																	Perolehan ADD
			Variabel Aparatur			Jumlah Siltap	Jumlah Penduduk			Luas Wilayah			Jumlah Penduduk Miskin			Total Bobot	IKG	Nilai	Bobot Nilai	Perolehan				
			V1	V2	V3 Jml perang kat		Jml	Proporsi	Bobot 35.00%	Jml	Proporsi	Bobot 35.00%	Jml	Proporsi	Bobot 30.00%					Merata	Proporsional	Jumlah		
																							70%	
6	Kedungpring	1 Dradahblumbang	1.2	1.1	11	322,743,120.00	6167	0.481%	0.168%	11,22139	0.640%	0.224%	427	0.564%	0.169%	0.562%	19.065324	0.1071	0.341%	33,451,608.12	22,618,876.83	56,070,484.95	378,813,600.00	
	Kedungpring	2 Kalen	1.2	1.1	8	249,943,920.00	3829	0.299%	0.105%	3,732306	0.213%	0.075%	94	0.124%	0.037%	0.216%	17.997056	0.0389	0.124%	33,451,608.12	8,223,464.41	41,675,072.53	291,618,900.00	
	Kedungpring	3 Mojodadi	1.2	1.1	9	274,210,320.00	1910	0.149%	0.052%	2,141487	0.122%	0.043%	94	0.124%	0.037%	0.132%	29.194901	0.0386	0.123%	33,451,608.12	8,150,285.68	41,601,893.80	315,812,200.00	
	Kedungpring	4 Gunungrejo	1.2	1.1	10	298,476,720.00	3525	0.275%	0.096%	4,931539	0.281%	0.098%	93	0.123%	0.037%	0.232%	38.593302	0.0894	0.285%	33,451,608.12	18,877,091.76	52,328,699.88	350,805,400.00	
	Kedungpring	5 Warungering	1.2	1.1	8	249,943,920.00	2315	0.181%	0.063%	3,622172	0.207%	0.072%	1102	1.456%	0.437%	0.572%	25.409375	0.1454	0.464%	33,451,608.12	30,717,525.10	64,169,133.22	314,113,000.00	
	Kedungpring	6 Jatidrojok	1.2	1.1	8	249,943,920.00	2212	0.173%	0.060%	2,312806	0.132%	0.046%	36	0.048%	0.014%	0.121%	41.651202	0.0503	0.161%	33,451,608.12	10,631,511.60	44,083,119.72	294,027,000.00	
	Kedungpring	7 Kradenanrejo	1.2	1.1	8	249,943,920.00	2442	0.191%	0.067%	4,160603	0.237%	0.083%	216	0.285%	0.086%	0.235%	40.587617	0.0955	0.305%	33,451,608.12	20,177,685.57	53,629,293.69	303,573,200.00	
	Kedungpring	8 Kandangrejo	1.2	1.1	8	249,943,920.00	2694	0.210%	0.074%	3,279534	0.187%	0.065%	91	0.120%	0.036%	0.175%	21.415253	0.0375	0.120%	33,451,608.12	7,920,759.11	41,372,367.23	291,316,200.00	
	Kedungpring	9 Kedungpring	1.2	1.1	9	274,210,320.00	3839	0.299%	0.105%	5,139569	0.293%	0.103%	73	0.096%	0.029%	0.236%	20.47315	0.0484	0.154%	33,451,608.12	10,221,640.22	43,673,248.34	317,883,500.00	
	Kedungpring	10 Tlanak	1.2	1.1	8	249,943,920.00	4239	0.331%	0.116%	3,989284	0.228%	0.080%	68	0.090%	0.027%	0.222%	23.752568	0.0528	0.168%	33,451,608.12	11,155,388.61	44,606,996.73	294,550,900.00	
	Kedungpring	11 Sukomalo	1.2	1.1	11	322,743,120.00	2314	0.181%	0.063%	4,405345	0.251%	0.088%	93	0.123%	0.037%	0.188%	36.808635	0.0692	0.221%	33,451,608.12	14,616,555.74	48,068,163.86	370,811,200.00	
	Kedungpring	12 Mlati	1.2	1.1	7	225,677,520.00	1300	0.101%	0.035%	5,910504	0.337%	0.118%	34	0.045%	0.013%	0.167%	43.880661	0.0733	0.234%	33,451,608.12	15,475,984.88	48,927,593.00	274,605,100.00	
	Kedungpring	13 Karangcangkring	1.2	1.1	7	225,677,520.00	1117	0.087%	0.030%	1,199233	0.068%	0.024%	141	0.186%	0.056%	0.110%	40.457731	0.0446	0.142%	33,451,608.12	9,428,542.25	42,880,150.37	268,557,600.00	
	Kedungpring	14 Mekanderejo	1.2	1.1	9	274,210,320.00	2977	0.232%	0.081%	3,560987	0.203%	0.071%	105	0.139%	0.042%	0.194%	36.897679	0.0716	0.228%	33,451,608.12	15,119,852.56	48,571,460.68	322,781,700.00	
	Kedungpring	15 Banjarejo	1.2	1.1	11	322,743,120.00	2420	0.189%	0.066%	3,915862	0.223%	0.078%	25	0.033%	0.010%	0.154%	40.134001	0.0619	0.197%	33,451,608.12	13,069,098.01	46,520,706.13	369,263,800.00	
	Kedungpring	16 Sidobangun	1.2	1.1	6	201,411,120.00	488	0.038%	0.013%	0,41606	0.024%	0.008%	255	0.337%	0.101%	0.123%	39.314628	0.0482	0.154%	33,451,608.12	10,189,876.18	43,641,484.30	245,052,600.00	
	Kedungpring	17 Blawirejo	1.2	1.1	7	225,677,520.00	2542	0.198%	0.069%	2,361754	0.135%	0.047%	75	0.099%	0.030%	0.146%	32.908791	0.0481	0.154%	33,451,608.12	10,168,854.30	43,620,462.42	269,297,900.00	
	Kedungpring	18 Mandu	1.2	1.1	6	201,411,120.00	2085	0.163%	0.057%	3,573224	0.204%	0.071%	41	0.054%	0.016%	0.145%	38.181642	0.0552	0.176%	33,451,608.12	11,655,401.10	45,107,009.22	246,518,100.00	
	Kedungpring	19 Tenggerrejo	1.2	1.1	9	274,210,320.00	2779	0.217%	0.076%	3,989284	0.228%	0.080%	193	0.255%	0.076%	0.232%	37.44351	0.0869	0.277%	33,451,608.12	18,350,897.73	51,802,505.85	326,012,800.00	
	Kedungpring	20 Majenang	1.2	1.1	10	298,476,720.00	3790	0.296%	0.103%	9,128853	0.521%	0.182%	161	0.213%	0.064%	0.350%	31.777448	0.1111	0.354%	33,451,608.12	23,462,661.62	56,914,269.74	355,390,900.00	
	Kedungpring	21 Sidomlangean	1.2	1.1	9	274,210,320.00	3144	0.245%	0.086%	4,111655	0.235%	0.082%	58	0.077%	0.023%	0.191%	28.204869	0.0538	0.172%	33,451,608.12	11,374,472.83	44,826,080.95	319,036,400.00	
	Kedungpring	22 Nglebur	1.2	1.1	7	225,677,520.00	1630	0.127%	0.045%	3,291771	0.188%	0.066%	75	0.099%	0.030%	0.140%	40.150219	0.0562	0.179%	33,451,608.12	11,869,062.47	45,320,670.59	270,998,100.00	
	Kedungpring	23 Sumengko	1.2	1.1	8	249,943,920.00	1670	0.130%	0.046%	2,728866	0.156%	0.054%	90	0.119%	0.036%	0.136%	35.15859	0.0477	0.152%	33,451,608.12	10,081,561.34	43,533,169.46	293,477,000.00	
7	Brondong	1 Lohgung	1.2	1.1	8	249,943,920.00	3440	0.268%	0.094%	3,560987	0.203%	0.071%	288	0.380%	0.114%	0.279%	29.172719	0.0814	0.260%	33,451,608.12	17,203,089.89	50,654,698.01	300,598,600.00	
	Brondong	2 Labuhan	1.2	1.1	10	298,476,720.00	6767	0.528%	0.185%	7,868435	0.449%	0.157%	207	0.273%	0.082%	0.424%	24.957756	0.1058	0.337%	33,451,608.12	22,347,500.53	55,799,108.65	354,275,800.00	
	Brondong	3 Sidomukti	1.2	1.1	9	274,210,320.00	4956	0.387%	0.135%	7,452375	0.425%	0.149%	590	0.779%	0.234%	0.518%	18.915554	0.0980	0.312%	33,451,608.12	20,695,085.71	54,146,693.83	328,357,000.00	
	Brondong	4 Brengkok	1.2	1.1	10	298,476,720.00	12979	1.013%	0.354%	12,93458	0.738%	0.258%	219	0.289%	0.087%	0.699%	20.733667	0.1450	0.462%	33,451,608.12	30,631,607.57	64,083,215.69	362,559,900.00	
	Brondong	5 Tlogoretno	1.2	1.1	8	249,943,920.00	1564	0.122%	0.043%	4,2585	0.243%	0.085%	71	0.094%	0.028%	0.156%	35.134013	0.0548	0.175%	33,451,608.12	11,567,031.91	45,018,640.04	294,962,500.00	
	Brondong	6 Sendangharjo	1.2	1.1	10	298,476,720.00	6271	0.489%	0.171%	9,104379	0.519%	0.182%	378	0.499%	0.150%	0.503%	27.24009	0.1370	0.437%	33,451,608.12	28,931,452.35	62,383,060.47	360,859,700.00	
	Brondong	7 Lembor	1.2	1.1	7	225,677,520.00	2611	0.204%	0.071%	19,66497	1.122%	0.393%	163	0.215%	0.065%	0.528%	30.909185	0.1633	0.521%	33,451,608.12	34,504,119.28	67,955,727.41	293,633,200.00	
	Brondong	8 Sedayulawas	1.2	1.1	9	274,210,320.00	16117	1.257%	0.440%	13,02024	0.743%	0.260%	1026	1.355%	0.407%	1.107%	26.075084	0.2885	0.920%	33,451,608.12	60,954,253.80	94,405,861.92	368,616,100.00	
	Brondong	9 Sumberagung	1.2	1.1	8	249,943,920.00	2984	0.233%	0.081%	5,09062	0.290%	0.102%	274	0.362%	0.109%	0.292%	35.447825	0.1034	0.330%	33,451,608.12	21,842,155.13	55,293,763.25	305,237,600.00	
8	Laren	1 Dateng	1.2	1.1	8	249,943,920.00	1250	0.098%	0.034%	11,356	0.648%	0.227%	78	0.103%	0.031%	0.292%	36.332726	0.1060	0.338%	33,451,608.12	22,390,618.37	55,842,226.49	305,786,100.00	
	Laren	2 Jabung	1.2	1.1	7	225,677,520.00	1925	0.150%	0.053%	7,146448	0.408%	0.143%	56	0.074%	0.022%	0.217%	39.823335	0.0866	0.276%	33,451,608.12	18,289,634.24	51,741,242.36	277,418,700.00	
	Laren	3 Keduyung	1.2	1.1	8	249,943,920.00	1056	0.082%	0.029%	2,557547	0.146%	0.051%	175	0.231%	0.069%	0.149%	32.736016	0.0489	0.156%	33,451,608.12	10,320,765.87	43,772,374.00	293,716,200.00	
	Laren	4 Centini	1.2	1.1	8	249,943,920.00	3211	0.250%	0.088%	5,029435	0.287%	0.100%	116	0.153%	0.046%	0.234%	27.991156	0.0655	0.209%	33,451,608.12	13,838,999.95	47,290,608.07	297,234,500.00	
	Laren	5 Durikulon	1.2	1.1	7	225,677,520.00	1313	0.102%	0.036%	2,973608	0.170%	0.059%	237	0.313%	0.094%	0.189%	32.865185	0.0622	0.198%	33,451,608.12	13,131,259.70	46,582,867.82	272,260,300.00	
	Laren</																							

No	Kecamatan	Desa	Indikator Utama				Indikator Dasar																	Perolehan ADD
			Variabel Aparatur			Jumlah Siltap	Jumlah Penduduk			Luas Wilayah			Jumlah Penduduk Miskin			Total Bobot	IKG		Bobot Nilai	Perolehan				
			V1	V2	V3 perang kat		Jml	Proporsi	Bobot 35.00%	Jml	Proporsi	Bobot 35.00%	Jml	Proporsi	Bobot 30.00%		Jml	Nilai		Merata	Proporsional	Jumlah		
																							70%	
	Laren	13 Gampangsejati	1.2	1.1	8	249,943,920.00	2091	0.163%	0.057%	6.534594	0.373%	0.130%	102	0.135%	0.040%	0.228%	26.530851	0.0605	0.193%	33,451,608.12	12,776,086.92	46,227,695.04	296,171,600.00	
	Laren	14 Tamanpriqeq	1.2	1.1	8	249,943,920.00	3371	0.263%	0.092%	3.695595	0.211%	0.074%	256	0.338%	0.101%	0.267%	39.457007	0.1055	0.336%	33,451,608.12	22,277,527.08	55,729,135.20	305,673,000.00	
	Laren	15 Karangtawar	1.2	1.1	8	249,943,920.00	1729	0.135%	0.047%	3.54875	0.202%	0.071%	32	0.042%	0.013%	0.131%	38.827234	0.0508	0.162%	33,451,608.12	10,722,585.01	44,174,193.13	294,118,100.00	
	Laren	16 Tejoasn	1.2	1.1	10	298,476,720.00	4760	0.371%	0.130%	3.54875	0.202%	0.071%	293	0.387%	0.116%	0.317%	31.607765	0.1002	0.319%	33,451,608.12	21,161,481.30	54,613,089.42	353,089,800.00	
	Laren	17 Godog	1.2	1.1	7	225,677,520.00	2967	0.231%	0.081%	2.961371	0.169%	0.059%	281	0.371%	0.111%	0.251%	36.593542	0.0920	0.294%	33,451,608.12	19,441,079.32	52,892,687.44	278,570,200.00	
	Laren	18 Bulubrangsi	1.2	1.1	7	225,677,520.00	4030	0.314%	0.110%	4.796931	0.274%	0.096%	70	0.092%	0.028%	0.234%	33.881927	0.0791	0.252%	33,451,608.12	16,714,861.70	50,166,469.83	275,843,900.00	
	Laren	19 Karangwungulor	1.2	1.1	7	225,677,520.00	1489	0.116%	0.041%	0.844358	0.048%	0.017%	124	0.164%	0.049%	0.107%	39.869093	0.0425	0.136%	33,451,608.12	8,982,715.52	42,434,323.64	268,111,800.00	
	Laren	20 Brangsi	1.2	1.1	7	225,677,520.00	2043	0.159%	0.056%	4.919301	0.281%	0.098%	33	0.044%	0.013%	0.167%	34.940625	0.0584	0.186%	33,451,608.12	12,330,665.35	45,782,273.47	271,459,700.00	
9	Sekaran	1 Besur	1.2	1.1	7	225,677,520.00	1530	0.119%	0.042%	1.823323	0.104%	0.036%	197	0.260%	0.078%	0.156%	23.967781	0.0374	0.119%	33,451,608.12	7,911,046.37	41,362,654.49	267,040,100.00	
	Sekaran	2 Titik	1.2	1.1	8	249,943,920.00	974	0.076%	0.027%	0.832121	0.047%	0.017%	118	0.156%	0.047%	0.090%	39.464467	0.0355	0.113%	33,451,608.12	7,500,685.87	40,952,293.99	290,896,200.00	
	Sekaran	3 Kendal	1.2	1.1	7	225,677,520.00	1725	0.135%	0.047%	1.71319	0.098%	0.034%	205	0.271%	0.081%	0.163%	32.421133	0.0527	0.168%	33,451,608.12	11,132,475.79	44,584,083.91	270,261,600.00	
	Sekaran	4 Keting	1.2	1.1	8	249,943,920.00	716	0.056%	0.020%	1.71319	0.098%	0.034%	96	0.127%	0.038%	0.092%	37.725873	0.0346	0.110%	33,451,608.12	7,315,606.00	40,767,214.12	290,711,100.00	
	Sekaran	5 Ngarum	1.2	1.1	7	225,677,520.00	883	0.069%	0.024%	2.141487	0.122%	0.043%	94	0.124%	0.037%	0.104%	36.35606	0.0379	0.121%	33,451,608.12	7,995,901.71	41,447,509.83	277,125,000.00	
	Sekaran	6 Kebalankulon	1.2	1.1	7	225,677,520.00	2860	0.223%	0.078%	2.679918	0.153%	0.053%	48	0.063%	0.019%	0.151%	32.751645	0.0493	0.157%	33,451,608.12	10,420,052.98	43,871,661.10	269,549,100.00	
	Sekaran	7 Kudikan	1.2	1.1	8	249,943,920.00	2547	0.199%	0.070%	1.652004	0.094%	0.033%	229	0.303%	0.091%	0.193%	36.091905	0.0698	0.222%	33,451,608.12	14,736,171.26	48,187,779.39	298,131,600.00	
	Sekaran	8 Jugo	1.2	1.1	8	249,943,920.00	3167	0.247%	0.086%	4.282974	0.244%	0.085%	91	0.120%	0.036%	0.208%	34.78172	0.0724	0.231%	33,451,608.12	15,285,184.00	48,736,792.12	298,680,700.00	
	Sekaran	9 Manyar	1.2	1.1	7	225,677,520.00	3713	0.290%	0.101%	4.67456	0.267%	0.093%	182	0.240%	0.072%	0.267%	34.019081	0.0908	0.290%	33,451,608.12	19,174,985.28	52,626,593.40	278,304,100.00	
	Sekaran	10 Trosono	1.2	1.1	8	249,943,920.00	1921	0.150%	0.052%	3.120452	0.178%	0.062%	404	0.534%	0.160%	0.275%	32.238517	0.0886	0.283%	33,451,608.12	18,718,612.64	52,170,220.76	302,114,100.00	
	Sekaran	11 Latek	1.2	1.1	7	225,677,520.00	1904	0.149%	0.052%	4.087181	0.233%	0.082%	134	0.177%	0.053%	0.187%	39.561158	0.0739	0.236%	33,451,608.12	15,601,276.53	49,052,884.66	274,730,400.00	
	Sekaran	12 Miru	1.2	1.1	7	225,677,520.00	1998	0.156%	0.055%	4.88259	0.278%	0.097%	228	0.301%	0.090%	0.242%	24.459691	0.0593	0.189%	33,451,608.12	12,523,898.92	45,975,507.04	271,653,000.00	
	Sekaran	13 Sekaran	1.2	1.1	8	249,943,920.00	5874	0.458%	0.160%	6.828284	0.389%	0.136%	154	0.203%	0.061%	0.358%	25.088564	0.0897	0.286%	33,451,608.12	18,958,715.23	52,410,323.35	302,354,200.00	
	Sekaran	14 Moro	1.2	1.1	7	225,677,520.00	590	0.046%	0.016%	1.235944	0.070%	0.025%	95	0.126%	0.038%	0.078%	38.318548	0.0301	0.096%	33,451,608.12	6,348,828.72	39,800,436.84	265,477,900.00	
	Sekaran	15 Karang	1.2	1.1	8	249,943,920.00	1006	0.078%	0.027%	2.386228	0.136%	0.048%	89	0.118%	0.035%	0.110%	36.476601	0.0403	0.128%	33,451,608.12	8,504,942.94	41,956,551.07	291,900,400.00	
	Sekaran	16 Kembangan	1.2	1.1	7	225,677,520.00	1562	0.122%	0.043%	1.33384	0.076%	0.027%	83	0.110%	0.033%	0.102%	29.211378	0.0298	0.095%	33,451,608.12	6,304,676.87	39,756,284.99	265,433,800.00	
	Sekaran	17 Siman	1.2	1.1	7	225,677,520.00	1577	0.123%	0.043%	2.802289	0.160%	0.056%	84	0.111%	0.033%	0.132%	27.305053	0.0361	0.115%	33,451,608.12	7,630,504.91	41,082,113.03	266,759,600.00	
	Sekaran	18 Bulutengger	1.2	1.1	9	274,210,320.00	3029	0.236%	0.083%	3.54875	0.202%	0.071%	103	0.136%	0.041%	0.194%	24.73804	0.0481	0.153%	33,451,608.12	10,157,107.85	43,608,715.97	317,819,000.00	
	Sekaran	19 Porodeso	1.2	1.1	8	249,943,920.00	1224	0.095%	0.033%	1.33384	0.076%	0.027%	97	0.128%	0.038%	0.098%	34.903212	0.0344	0.110%	33,451,608.12	7,261,816.13	40,713,424.25	290,657,300.00	
	Sekaran	20 Bugei	1.2	1.1	7	225,677,520.00	764	0.060%	0.021%	0.575142	0.033%	0.011%	98	0.129%	0.039%	0.071%	39.907103	0.0284	0.091%	33,451,608.12	6,000,761.10	39,452,369.22	265,129,800.00	
	Sekaran	21 Sungegeneng	1.2	1.1	7	225,677,520.00	4837	0.377%	0.132%	6.975129	0.398%	0.139%	110	0.145%	0.044%	0.315%	26.546837	0.0836	0.267%	33,451,608.12	17,659,311.21	51,110,919.33	276,788,400.00	
10	Maduran	1 Duriwetan	1.2	1.1	8	249,943,920.00	2433	0.190%	0.066%	3.022556	0.172%	0.060%	62	0.082%	0.025%	0.151%	31.360471	0.0475	0.151%	33,451,608.12	10,025,787.64	43,477,395.76	293,421,300.00	
	Maduran	2 Tajl	1.2	1.1	7	225,677,520.00	1953	0.152%	0.053%	2.239384	0.128%	0.045%	172	0.227%	0.068%	0.166%	42.847862	0.0712	0.227%	33,451,608.12	15,043,080.75	48,494,688.87	274,172,200.00	
	Maduran	3 Brumbun	1.2	1.1	8	249,943,920.00	1704	0.133%	0.047%	4.809168	0.274%	0.096%	27	0.036%	0.011%	0.153%	43.606808	0.0668	0.213%	33,451,608.12	14,114,784.92	47,566,393.04	297,510,300.00	
	Maduran	4 Siwuran	1.2	1.1	6	201,411,120.00	1263	0.099%	0.034%	2.068065	0.118%	0.041%	39	0.052%	0.015%	0.091%	42.725224	0.0390	0.124%	33,451,608.12	8,233,417.85	41,685,025.97	243,096,100.00	
	Maduran	5 Klagensrampat	1.2	1.1	9	274,210,320.00	1622	0.127%	0.044%	2.092539	0.119%	0.042%	164	0.217%	0.065%	0.151%	42.309888	0.0639	0.204%	33,451,608.12	13,501,076.28	46,952,684.40	321,163,000.00	
	Maduran	6 Pangean	1.2	1.1	8	249,943,920.00	2763	0.216%	0.075%	2.826763	0.161%	0.056%	161	0.213%	0.064%	0.196%	22.356579	0.0437	0.140%	33,451,608.12	9,241,300.94	42,692,909.06	292,636,800.00	
	Maduran	7 Maduran	1.2	1.1	7	225,677,520.00	2034	0.159%	0.056%	2.447414	0.140%	0.049%	123	0.162%	0.049%	0.153%	28.312375	0.0434	0.138%	33,451,608.12	9,159,069.98	42,610,678.11	268,288,100.00	
	Maduran	8 Jangkungsomo	1.2	1.1	7	225,677,520.00	971	0.076%	0.027%	0.70975	0.040%	0.014%	189	0.250%	0.075%	0.116%								

No	Kecamatan	Desa	Indikator Utama				Indikator Dasar																	Perolehan ADD
			Variabel Aparatur			Jumlah Siltap	Jumlah Penduduk			Luas Wilayah			Jumlah Penduduk Miskin			Total Bobot	IKG	Nilai	Bobot Nilai	Perolehan				
			V1	V2	V3 Jml perang kat		Jml	Proporsi	Bobot 35.00%	Jml	Proporsi	Bobot 35.00%	Jml	Proporsi	Bobot 30.00%					Merata	Proporsional	Jumlah		
11	Sambeng	1 Sidokumpul	1.2	1.1	9	274,210,320.00	3082	0.240%	0.084%	5.433258	0.310%	0.108%	148	0.196%	0.059%	0.251%	32.069382	0.0806	0.257%	33,451,608.12	17,021,980.26	50,473,588.38	324,683,900.00	
	Sambeng	2 Pasarlegi	1.2	1.1	9	274,210,320.00	1854	0.145%	0.051%	2.202672	0.126%	0.044%	134	0.177%	0.053%	0.148%	35.095678	0.0518	0.165%	33,451,608.12	10,950,129.50	44,401,737.62	318,612,000.00	
	Sambeng	3 Semampirejo	1.2	1.1	9	274,210,320.00	2341	0.183%	0.064%	3.401905	0.194%	0.068%	114	0.151%	0.045%	0.177%	38.735048	0.0686	0.219%	33,451,608.12	14,483,879.05	47,935,487.17	322,145,800.00	
	Sambeng	4 Wateswinangun	1.2	1.1	10	298,476,720.00	3421	0.267%	0.093%	3.891388	0.222%	0.078%	169	0.223%	0.067%	0.238%	41.485843	0.0988	0.315%	33,451,608.12	20,863,342.57	54,314,950.70	352,791,600.00	
	Sambeng	5 Sumbersari	1.2	1.1	9	274,210,320.00	1905	0.149%	0.052%	3.891388	0.222%	0.078%	66	0.087%	0.026%	0.156%	44.023781	0.0686	0.219%	33,451,608.12	14,493,835.59	47,945,443.71	322,155,700.00	
	Sambeng	6 Pataan	1.2	1.1	12	347,009,520.00	3613	0.282%	0.099%	4.013758	0.229%	0.080%	294	0.388%	0.117%	0.295%	38.903289	0.1149	0.366%	33,451,608.12	24,267,567.69	57,719,175.81	404,728,600.00	
	Sambeng	7 Tenggiring	1.2	1.1	8	249,943,920.00	1877	0.146%	0.051%	4.393108	0.251%	0.088%	135	0.178%	0.054%	0.192%	41.584353	0.0800	0.255%	33,451,608.12	16,905,653.41	50,357,261.53	300,301,100.00	
	Sambeng	8 Garung	1.2	1.1	9	274,210,320.00	2228	0.174%	0.061%	2.349517	0.134%	0.047%	92	0.122%	0.036%	0.144%	36.166746	0.0522	0.166%	33,451,608.12	11,016,659.74	44,468,267.86	318,678,500.00	
	Sambeng	9 Wonorejo	1.2	1.1	9	274,210,320.00	1605	0.125%	0.044%	2.802289	0.160%	0.056%	151	0.199%	0.060%	0.160%	34.99843	0.0559	0.178%	33,451,608.12	11,800,214.52	45,251,822.64	319,462,100.00	
	Sambeng	10 Ardirejo	1.2	1.1	11	322,743,120.00	3313	0.258%	0.090%	7.978569	0.455%	0.159%	209	0.276%	0.083%	0.333%	30.200732	0.1004	0.320%	33,451,608.12	21,216,403.04	54,668,011.16	377,411,100.00	
	Sambeng	11 Sekidang	1.2	1.1	9	274,210,320.00	774	0.060%	0.021%	2.753334	0.157%	0.055%	63	0.083%	0.025%	0.101%	46.4466	0.0469	0.150%	33,451,608.12	9,916,005.93	43,367,614.05	317,577,900.00	
	Sambeng	12 Kedungwangi	1.2	1.1	10	298,476,720.00	3947	0.308%	0.108%	4.270737	0.244%	0.085%	82	0.108%	0.032%	0.226%	33.606712	0.0758	0.242%	33,451,608.12	16,010,159.46	49,461,767.58	347,938,400.00	
	Sambeng	13 Jalipandak	1.2	1.1	10	298,476,720.00	2112	0.165%	0.058%	1.223707	0.070%	0.024%	281	0.371%	0.111%	0.193%	39.441557	0.0763	0.243%	33,451,608.12	16,119,050.85	49,570,658.97	348,047,300.00	
	Sambeng	14 Candisari	1.2	1.1	12	347,009,520.00	3540	0.276%	0.097%	5.421021	0.309%	0.108%	122	0.161%	0.048%	0.253%	39.063489	0.0989	0.315%	33,451,608.12	20,895,768.14	54,347,376.26	401,356,800.00	
	Sambeng	15 Nogojatsari	1.2	1.1	11	322,743,120.00	2071	0.162%	0.057%	2.802289	0.160%	0.056%	64	0.085%	0.025%	0.138%	47.390597	0.0653	0.208%	33,451,608.12	13,800,232.09	47,251,840.22	369,994,900.00	
	Sambeng	16 Pamotan	1.2	1.1	11	322,743,120.00	3122	0.244%	0.085%	2.765577	0.158%	0.055%	299	0.395%	0.119%	0.259%	42.233641	0.1094	0.349%	33,451,608.12	23,102,853.44	56,554,461.56	379,297,500.00	
	Sambeng	17 Wudi	1.2	1.1	9	274,210,320.00	1958	0.153%	0.053%	3.304008	0.188%	0.066%	78	0.103%	0.031%	0.150%	40.447538	0.0608	0.194%	33,451,608.12	12,844,617.52	46,296,225.64	320,506,500.00	
	Sambeng	18 Barurejo	1.2	1.1	12	347,009,520.00	1508	0.118%	0.041%	2.520836	0.144%	0.050%	69	0.091%	0.027%	0.119%	36.068942	0.0429	0.137%	33,451,608.12	9,055,005.93	42,506,614.05	389,516,100.00	
	Sambeng	19 Kedungbanjar	1.2	1.1	8	249,943,920.00	295	0.023%	0.008%	0.526194	0.030%	0.011%	62	0.082%	0.025%	0.043%	59.59934	0.0257	0.082%	33,451,608.12	5,430,253.05	38,881,861.17	288,825,700.00	
	Sambeng	20 Gempolmanis	1.2	1.1	11	322,743,120.00	2545	0.199%	0.069%	2.496362	0.142%	0.050%	71	0.094%	0.028%	0.147%	43.846553	0.0647	0.206%	33,451,608.12	13,658,262.76	47,109,870.89	369,852,900.00	
	Sambeng	21 Selorejo	1.2	1.1	11	322,743,120.00	1834	0.143%	0.050%	4.601138	0.262%	0.092%	139	0.184%	0.055%	0.197%	36.031512	0.0710	0.226%	33,451,608.12	14,995,591.78	48,447,199.90	371,190,300.00	
	Sambeng	22 Kreteranggon	1.2	1.1	13	371,275,920.00	4131	0.322%	0.113%	4.062707	0.232%	0.081%	302	0.399%	0.120%	0.314%	40.422782	0.1268	0.404%	33,451,608.12	26,777,313.37	60,228,921.49	431,504,800.00	
12	Sugio	1 Sidobogem	1.2	1.1	7	225,677,520.00	771	0.060%	0.021%	1.847797	0.105%	0.037%	58	0.077%	0.023%	0.081%	44.249589	0.0358	0.114%	33,451,608.12	7,564,383.43	41,015,991.56	266,693,500.00	
	Sugio	2 Kalitengah	1.2	1.1	10	298,476,720.00	1886	0.147%	0.051%	4.393108	0.251%	0.088%	296	0.391%	0.117%	0.257%	48.060738	0.1233	0.393%	33,451,608.12	26,041,893.55	59,493,501.67	357,970,200.00	
	Sugio	3 Kedungdadi	1.2	1.1	11	322,743,120.00	2537	0.198%	0.069%	2.667681	0.152%	0.053%	244	0.322%	0.097%	0.219%	35.832464	0.0786	0.251%	33,451,608.12	16,594,265.42	50,045,873.54	372,788,900.00	
	Sugio	4 Sidorejo	1.2	1.1	10	298,476,720.00	3351	0.261%	0.091%	5.824845	0.332%	0.116%	391	0.517%	0.155%	0.363%	34.77735	0.1262	0.402%	33,451,608.12	26,648,617.09	60,100,225.21	358,576,900.00	
	Sugio	5 Kedungbanjar	1.2	1.1	10	298,476,720.00	1987	0.155%	0.054%	3.279534	0.187%	0.065%	51	0.067%	0.020%	0.140%	47.620577	0.0666	0.213%	33,451,608.12	14,076,523.67	47,528,131.80	346,004,800.00	
	Sugio	6 Bedingin	1.2	1.1	12	347,009,520.00	2270	0.177%	0.062%	5.139569	0.293%	0.103%	400	0.528%	0.159%	0.323%	39.311741	0.1270	0.405%	33,451,608.12	26,832,315.87	60,283,923.99	407,293,400.00	
	Sugio	7 Bakalrejo	1.2	1.1	9	274,210,320.00	3140	0.245%	0.086%	3.54875	0.202%	0.071%	64	0.085%	0.025%	0.182%	33.840395	0.0616	0.196%	33,451,608.12	13,006,096.22	46,457,704.34	320,668,000.00	
	Sugio	8 Gondanglor	1.2	1.1	13	371,275,920.00	3988	0.311%	0.109%	5.249702	0.299%	0.105%	377	0.498%	0.149%	0.363%	30.36756	0.1103	0.352%	33,451,608.12	23,292,832.65	56,744,440.78	428,020,300.00	
	Sugio	9 Pangkatrejo	1.2	1.1	14	395,542,320.00	2959	0.231%	0.081%	3.573224	0.204%	0.071%	63	0.083%	0.025%	0.177%	39.685839	0.0703	0.224%	33,451,608.12	14,846,136.75	48,297,744.87	443,840,000.00	
	Sugio	10 Karangsembigitih	1.2	1.1	10	298,476,720.00	3386	0.264%	0.092%	4.931539	0.281%	0.098%	150	0.198%	0.059%	0.250%	39.625074	0.0992	0.316%	33,451,608.12	20,955,238.38	54,406,846.50	352,883,500.00	
	Sugio	11 Supenuh	1.2	1.1	9	274,210,320.00	2055	0.160%	0.056%	2.068065	0.118%	0.041%	110	0.145%	0.044%	0.141%	32.553456	0.0459	0.146%	33,451,608.12	9,695,433.22	43,147,041.34	317,357,300.00	
	Sugio	12 Lebakadi	1.2	1.1	10	298,476,720.00	3255	0.254%	0.089%	4.796931	0.274%	0.096%	180	0.238%	0.071%	0.256%	34.497349	0.0883	0.282%	33,451,608.12	18,653,514.23	52,105,122.35	350,581,800.00	
	Sugio	13 Deketagung	1.2	1.1	9	274,210,320.00	3646	0.284%	0.100%	4.833642	0.276%	0.096%	146	0.193%	0.058%	0.254%	37.297087	0.0947	0.302%	33,451,608.12	20,004,551.55	53,456,159.67	327,666,400.00	
	Sugio	14 Jubellor	1.2	1.1	10	298,476,720.00	3262	0.254%	0.089%	4.858116	0.277%	0.097%	183	0.242%	0.073%	0.259%	36.948117	0						

No	Kecamatan	Desa	Indikator Utama				Indikator Dasar															Perolehan ADD	
			Variabel Aparatur			Jumlah Siltap	Jumlah Penduduk			Luas Wilayah			Jumlah Penduduk Miskin			Total Bobot	IKG	Nilai	Bobot Nilai	Perolehan			
			V1	V2	V3 Jml perang kat		Jml	Proporsi	Bobot 35.00%	Jml	Proporsi	Bobot 35.00%	Jml	Proporsi	Bobot 30.00%					Merata	Proporsional		Jumlah
13	Pucuk	1 Pucuk	1.2	1.1	8	249,943,920.00	3568	0.278%	0.097%	2.276095	0.130%	0.045%	165	0.218%	0.065%	0.208%	19.527786	0.0407	0.130%	33,451,608.12	8,590,626.58	42,042,234.70	291,986,100.00
	Pucuk	2 Gempolpading	1.2	1.1	9	274,210,320.00	3041	0.237%	0.083%	2.900185	0.165%	0.058%	61	0.081%	0.024%	0.165%	30.940566	0.0511	0.163%	33,451,608.12	10,791,008.03	44,242,616.16	318,452,900.00
	Pucuk	3 Kesambi	1.2	1.1	7	225,677,520.00	2028	0.158%	0.055%	1.529634	0.087%	0.031%	93	0.123%	0.037%	0.123%	29.671975	0.0364	0.116%	33,451,608.12	7,695,010.96	41,146,619.08	266,824,100.00
	Pucuk	4 Plososetro	1.2	1.1	8	249,943,920.00	1163	0.091%	0.032%	4.246263	0.242%	0.085%	35	0.046%	0.014%	0.130%	42.145442	0.0550	0.175%	33,451,608.12	11,608,564.11	45,060,172.23	295,004,000.00
	Pucuk	5 Wanar	1.2	1.1	9	274,210,320.00	6024	0.470%	0.164%	6.962892	0.397%	0.139%	366	0.484%	0.145%	0.449%	22.791446	0.1022	0.326%	33,451,608.12	21,594,772.94	55,046,381.06	329,256,700.00
	Pucuk	6 Karangtinggil	1.2	1.1	9	274,210,320.00	1581	0.123%	0.043%	1.468448	0.084%	0.029%	139	0.184%	0.055%	0.128%	29.378234	0.0375	0.120%	33,451,608.12	7,917,054.56	41,368,662.68	315,578,900.00
	Pucuk	7 Warukulon	1.2	1.1	7	225,677,520.00	4006	0.313%	0.109%	3.083741	0.176%	0.062%	207	0.273%	0.082%	0.253%	20.925009	0.0529	0.169%	33,451,608.12	11,182,371.19	44,633,979.31	270,311,400.00
	Pucuk	8 Waruwetan	1.2	1.1	6	201,411,120.00	1509	0.118%	0.041%	1.248181	0.071%	0.025%	145	0.192%	0.057%	0.124%	31.078547	0.0384	0.122%	33,451,608.12	8,113,658.68	41,565,266.81	242,976,300.00
	Pucuk	9 Kedali	1.2	1.1	8	249,943,920.00	1737	0.136%	0.047%	2.300569	0.131%	0.046%	68	0.090%	0.027%	0.120%	32.322534	0.0389	0.124%	33,451,608.12	8,214,119.55	41,665,727.67	291,609,600.00
	Pucuk	10 Paji	1.2	1.1	7	225,677,520.00	2522	0.197%	0.069%	2.63097	0.150%	0.053%	167	0.221%	0.066%	0.188%	20.494196	0.0384	0.123%	33,451,608.12	8,120,337.26	41,571,945.39	267,249,400.00
	Pucuk	11 Sumberjo	1.2	1.1	10	298,476,720.00	2887	0.225%	0.079%	4.087181	0.233%	0.082%	86	0.114%	0.034%	0.194%	31.598736	0.0615	0.196%	33,451,608.12	12,982,910.17	46,434,518.29	344,911,200.00
	Pucuk	12 Cungkup	1.2	1.1	7	225,677,520.00	2421	0.189%	0.066%	4.221789	0.241%	0.084%	166	0.219%	0.066%	0.216%	35.721513	0.0772	0.246%	33,451,608.12	16,312,076.41	49,763,684.53	275,441,200.00
	Pucuk	13 Bugoharjo	1.2	1.1	6	201,411,120.00	2362	0.184%	0.064%	3.426379	0.195%	0.068%	91	0.120%	0.036%	0.169%	32.605768	0.0551	0.176%	33,451,608.12	11,637,276.23	45,088,884.35	246,500,000.00
	Pucuk	14 Ngambeg	1.2	1.1	9	274,210,320.00	3766	0.294%	0.103%	4.087181	0.233%	0.082%	138	0.182%	0.055%	0.239%	35.964508	0.0860	0.274%	33,451,608.12	18,165,791.38	51,617,399.50	325,827,700.00
	Pucuk	15 Babatkumpul	1.2	1.1	9	274,210,320.00	1849	0.144%	0.050%	2.312806	0.132%	0.046%	44	0.058%	0.017%	0.114%	38.371521	0.0438	0.140%	33,451,608.12	9,247,994.78	42,699,602.90	316,909,900.00
	Pucuk	16 Tanggungan	1.2	1.1	7	225,677,520.00	3139	0.245%	0.086%	4.197314	0.239%	0.084%	160	0.211%	0.063%	0.233%	31.163443	0.0726	0.231%	33,451,608.12	15,332,502.29	48,784,110.41	274,461,600.00
	Pucuk	17 Padenganplosa	1.2	1.1	8	249,943,920.00	5440	0.424%	0.149%	4.246263	0.242%	0.085%	332	0.439%	0.132%	0.365%	33.294335	0.1215	0.387%	33,451,608.12	25,662,902.85	59,114,510.97	309,058,400.00
14	Paciran	1 Kandangsemangkon	1.2	1.1	8	249,943,920.00	8331	0.650%	0.227%	7.0975	0.405%	0.142%	186	0.246%	0.074%	0.443%	18.55739	0.0822	0.262%	33,451,608.12	17,360,991.72	50,812,599.84	300,756,500.00
	Paciran	2 Paciran	1.2	1.1	9	274,210,320.00	16644	1.298%	0.454%	5.947215	0.339%	0.119%	117	0.155%	0.046%	0.620%	10.547222	0.0653	0.208%	33,451,608.12	13,803,458.12	47,255,066.24	321,465,300.00
	Paciran	3 Sumurgayam	1.2	1.1	9	274,210,320.00	3414	0.266%	0.093%	7.232107	0.412%	0.144%	113	0.149%	0.045%	0.282%	30.273262	0.0855	0.273%	33,451,608.12	18,057,579.72	51,509,187.84	325,719,500.00
	Paciran	4 Sendangagung	1.2	1.1	9	274,210,320.00	6972	0.544%	0.190%	10.75638	0.613%	0.215%	201	0.266%	0.080%	0.485%	21.809624	0.1057	0.337%	33,451,608.12	22,332,914.02	55,784,522.14	329,994,800.00
	Paciran	5 Sendangduwur	1.2	1.1	7	225,677,520.00	1973	0.154%	0.054%	1.456211	0.083%	0.029%	117	0.155%	0.046%	0.129%	38.869388	0.0503	0.160%	33,451,608.12	10,617,617.09	44,069,225.21	269,746,700.00
	Paciran	6 Tunggul	1.2	1.1	8	249,943,920.00	5188	0.405%	0.142%	8.492525	0.484%	0.170%	110	0.145%	0.044%	0.355%	23.024482	0.0817	0.261%	33,451,608.12	17,255,568.44	50,707,176.56	300,651,000.00
	Paciran	7 Kranji	1.2	1.1	9	274,210,320.00	6898	0.538%	0.188%	13.70552	0.782%	0.274%	204	0.270%	0.081%	0.543%	13.998803	0.0760	0.242%	33,451,608.12	16,050,989.00	49,502,597.12	323,712,900.00
	Paciran	8 Drajat	1.2	1.1	8	249,943,920.00	2327	0.182%	0.064%	0.758698	0.043%	0.015%	195	0.258%	0.077%	0.156%	34.902817	0.0544	0.174%	33,451,608.12	11,499,472.59	44,951,080.71	294,895,000.00
	Paciran	9 Banjarwati	1.2	1.1	8	249,943,920.00	5984	0.467%	0.163%	3.989284	0.228%	0.080%	122	0.161%	0.048%	0.291%	13.640313	0.0397	0.127%	33,451,608.12	8,395,727.78	41,847,335.91	291,791,200.00
	Paciran	10 Kemantren	1.2	1.1	8	249,943,920.00	6129	0.478%	0.167%	9.324646	0.532%	0.186%	25	0.033%	0.010%	0.363%	25.517854	0.0927	0.296%	33,451,608.12	19,588,594.95	53,040,203.08	302,984,100.00
	Paciran	11 Sidokelar	1.2	1.1	9	274,210,320.00	2267	0.177%	0.062%	3.866914	0.221%	0.077%	96	0.127%	0.038%	0.177%	29.658989	0.0525	0.168%	33,451,608.12	11,098,154.99	44,549,763.11	318,760,000.00
	Paciran	12 Tiogosadang	1.2	1.1	8	249,943,920.00	1915	0.149%	0.052%	3.891388	0.222%	0.078%	95	0.126%	0.038%	0.168%	28.31664	0.0475	0.151%	33,451,608.12	10,026,474.64	43,478,082.76	293,422,000.00
	Paciran	13 Paloh	1.2	1.1	7	225,677,520.00	1358	0.106%	0.037%	0.048948	0.003%	0.001%	143	0.189%	0.057%	0.095%	39.25894	0.0372	0.119%	33,451,608.12	7,856,339.68	41,307,947.80	266,985,400.00
	Paciran	14 Weru	1.2	1.1	6	201,411,120.00	4551	0.355%	0.124%	0.146845	0.008%	0.003%	116	0.153%	0.046%	0.173%	26.315118	0.0456	0.145%	33,451,608.12	9,626,161.38	43,077,769.50	244,488,800.00
	Paciran	15 Sidokumpul	1.2	1.1	7	225,677,520.00	2084	0.163%	0.057%	0.051396	0.003%	0.001%	191	0.252%	0.076%	0.134%	28.177904	0.0377	0.120%	33,451,608.12	7,954,079.87	41,405,687.99	267,083,200.00
	Paciran	16 Warulor	1.2	1.1	7	225,677,520.00	1542	0.120%	0.042%	0.036711	0.002%	0.001%	193	0.255%	0.076%	0.119%	29.748834	0.0355	0.113%	33,451,608.12	7,498,928.37	40,950,536.49	266,628,000.00
15	Solokuro	1 Dadapan	1.2	1.1	9	274,210,320.00	5322	0.415%	0.145%	13.22827	0.754%	0.264%	243	0.321%	0.096%	0.506%	28.330348	0.1433	0.457%	33,451,608.12	30,263,184.90	63,714,793.02	337,925,100.00
	Solokuro	2 Tebluru	1.2	1.1	9	274,210,320.00	2803	0.219%	0.077%	6.118534	0.349%	0.122%	189	0.250%	0.075%	0.274%	27.969777	0.0765	0.244%	33,451,608.12	16,164,232.45	49,615,840.57	323,826,100.00
	Solokuro	3 Sugihan	1.2	1.1	7	225,677,520.00	3953	0.308%	0.108%	6.693676	0.382%	0.134%	37	0.049%	0.015%	0.256%	33.177411	0.0850	0.271%	33,451,608.12	17,956,917.41	51,408,525.53	277,086,000.00
	Solokuro	4 Tenggulun	1.2	1.1	7	225,677,520.00	2422	0.189%	0.066%	4.601138	0.262%	0.092%	8	0.011%	0.003%	0.161%	36.981576	0.0596	0.190%	33,451,608.12	12,589,111.40	46,040,719.53	271,718,200.00
	Solokuro	5 Payaman	1.2	1.1	13	371,275,920.00	13260	1.034%															

No	Kecamatan	Desa	Indikator Utama				Indikator Dasar																	Perolehan ADD
			Variabel Aparatur			Jumlah Siltap	Jumlah Penduduk			Luas Wilayah			Jumlah Penduduk Miskin			Total Bobot	IKG	Nilai	Bobot Nilai	Perolehan				
			V1	V2	V3 Jml perang kat		Jml	Proporsi	Bobot 35.00%	Jml	Proporsi	Bobot 35.00%	Jml	Proporsi	Bobot 30.00%					Merata	Proporsional	Jumlah		
																							70%	
16	Mantup	1 Sukobendu	1.2	1.1	12	347,009,520.00	6375	0.497%	0.174%	8,382,392	0.478%	0.167%	296	0.391%	0.117%	0.459%	29,711,655	0.1363	0.435%	33,451,608.12	28,790,314.20	62,241,922.32	409,251,400.00	
	Mantup	2 Tunggunjagir	1.2	1.1	13	371,275,920.00	4841	0.378%	0.132%	10,609,54	0.605%	0.212%	129	0.170%	0.051%	0.395%	37,530,33	0.1483	0.473%	33,451,608.12	31,323,142.55	64,774,750.67	436,050,600.00	
	Mantup	3 Sumberbendo	1.2	1.1	11	322,743,120.00	1884	0.147%	0.051%	6,546,832	0.373%	0.131%	69	0.091%	0.027%	0.209%	43,170,583	0.0904	0.288%	33,451,608.12	19,103,138.95	52,554,747.07	375,297,800.00	
	Mantup	4 Mantup	1.2	1.1	16	444,075,120.00	6787	0.529%	0.185%	9,275,698	0.529%	0.185%	206	0.272%	0.082%	0.452%	21,439,772	0.0969	0.309%	33,451,608.12	20,476,511.72	53,928,119.84	498,003,200.00	
	Mantup	5 Kedukbembem	1.2	1.1	12	347,009,520.00	1773	0.138%	0.048%	6,106,297	0.348%	0.122%	104	0.137%	0.041%	0.212%	41,959,241	0.0888	0.283%	33,451,608.12	18,748,573.53	52,200,181.66	399,209,700.00	
	Mantup	6 Sumberdadi	1.2	1.1	12	347,009,520.00	4052	0.316%	0.111%	6,559,069	0.374%	0.131%	52	0.069%	0.021%	0.262%	16,155,686	0.0424	0.135%	33,451,608.12	8,947,532.26	42,399,140.38	389,408,600.00	
	Mantup	7 Kedungsoko	1.2	1.1	11	322,743,120.00	3235	0.252%	0.088%	8,394,629	0.479%	0.168%	68	0.090%	0.027%	0.283%	40,108,326	0.1134	0.362%	33,451,608.12	23,965,027.25	57,416,635.38	380,159,700.00	
	Mantup	8 Tugu	1.2	1.1	8	249,943,920.00	2038	0.159%	0.056%	3,071,504	0.175%	0.061%	40	0.053%	0.016%	0.133%	34,334,273	0.0456	0.145%	33,451,608.12	9,632,724.81	43,084,332.93	293,028,200.00	
	Mantup	9 Sukosari	1.2	1.1	12	347,009,520.00	2590	0.202%	0.071%	4,784,694	0.273%	0.096%	167	0.221%	0.066%	0.232%	41,637,453	0.0968	0.309%	33,451,608.12	20,442,627.45	53,894,235.58	400,903,700.00	
	Mantup	10 Sumberagung	1.2	1.1	10	298,476,720.00	1866	0.146%	0.051%	3,512,039	0.200%	0.070%	10	0.013%	0.004%	0.125%	42,337,846	0.0529	0.169%	33,451,608.12	11,181,252.54	44,632,860.66	343,109,500.00	
	Mantup	11 Sidomulyo	1.2	1.1	13	371,275,920.00	1967	0.153%	0.054%	4,747,983	0.271%	0.095%	17	0.022%	0.007%	0.155%	44,750,274	0.0695	0.222%	33,451,608.12	14,673,605.28	48,125,213.40	419,401,100.00	
	Mantup	12 Mojoso	1.2	1.1	11	322,743,120.00	2551	0.199%	0.070%	4,845,879	0.276%	0.097%	105	0.139%	0.042%	0.208%	40,520,874	0.0843	0.269%	33,451,608.12	17,804,424.75	51,256,032.87	373,999,100.00	
	Mantup	13 Plabuhanrejo	1.2	1.1	11	322,743,120.00	2649	0.207%	0.072%	4,870,353	0.278%	0.097%	135	0.178%	0.054%	0.223%	45,336,448	0.1011	0.323%	33,451,608.12	21,362,110.80	54,813,718.92	377,556,800.00	
	Mantup	14 Sumberkerep	1.2	1.1	11	322,743,120.00	2569	0.200%	0.070%	4,221,789	0.241%	0.084%	138	0.182%	0.055%	0.209%	38,331,376	0.0802	0.256%	33,451,608.12	16,932,473.73	50,384,081.86	373,127,200.00	
	Mantup	15 Rumpuk	1.2	1.1	10	298,476,720.00	1947	0.152%	0.053%	3,389,668	0.193%	0.068%	147	0.194%	0.058%	0.179%	45,118,556	0.0808	0.258%	33,451,608.12	17,068,789.33	50,520,397.45	348,997,100.00	
17	Sukodadi	1 Siwalanrejo	1.2	1.1	9	274,210,320.00	1276	0.100%	0.035%	1,578,582	0.090%	0.032%	122	0.161%	0.048%	0.115%	38,254,105	0.0439	0.140%	33,451,608.12	9,269,215.71	42,720,823.83	316,931,100.00	
	Sukodadi	2 Kebonsari	1.2	1.1	8	249,943,920.00	3094	0.241%	0.084%	1,529,634	0.087%	0.031%	142	0.188%	0.056%	0.171%	33,678,242	0.0577	0.184%	33,451,608.12	12,186,312.48	45,637,920.60	295,581,800.00	
	Sukodadi	3 Sukolilo	1.2	1.1	10	298,476,720.00	4747	0.370%	0.130%	3,230,586	0.184%	0.064%	180	0.238%	0.071%	0.265%	31,218,768	0.0829	0.264%	33,451,608.12	17,505,239.57	50,956,847.69	349,433,500.00	
	Sukodadi	4 Pajangan	1.2	1.1	7	225,677,520.00	2195	0.171%	0.060%	1,823,323	0.104%	0.036%	74	0.098%	0.029%	0.126%	39,497,273	0.0496	0.158%	33,451,608.12	10,484,353.16	43,935,961.28	269,613,400.00	
	Sukodadi	5 Kadungrembug	1.2	1.1	9	274,210,320.00	2909	0.227%	0.079%	3,989,284	0.228%	0.080%	212	0.280%	0.084%	0.243%	40,041,672	0.0973	0.310%	33,451,608.12	20,561,448.25	54,013,056.37	328,223,300.00	
	Sukodadi	6 Sumberagung	1.2	1.1	10	298,476,720.00	2337	0.182%	0.064%	2,998,082	0.171%	0.060%	47	0.062%	0.019%	0.142%	40,567,785	0.0577	0.184%	33,451,608.12	12,193,351.42	45,644,959.54	344,121,600.00	
	Sukodadi	7 Sukodadi	1.2	1.1	7	225,677,520.00	5551	0.433%	0.152%	2,863,474	0.163%	0.057%	420	0.555%	0.166%	0.375%	13,895,246	0.0521	0.166%	33,451,608.12	11,012,793.91	44,464,402.03	270,141,900.00	
	Sukodadi	8 Sumberaji	1.2	1.1	10	298,476,720.00	2700	0.211%	0.074%	3,365,194	0.192%	0.067%	45	0.059%	0.018%	0.159%	30,643,451	0.0486	0.155%	33,451,608.12	10,275,067.12	43,726,675.24	342,203,300.00	
	Sukodadi	9 Menongo	1.2	1.1	9	274,210,320.00	3629	0.283%	0.099%	3,059,267	0.174%	0.061%	59	0.078%	0.023%	0.184%	35,651,707	0.0654	0.209%	33,451,608.12	13,822,663.04	47,274,271.16	321,484,500.00	
	Sukodadi	10 Madulegi	1.2	1.1	9	274,210,320.00	3306	0.258%	0.090%	3,181,638	0.181%	0.064%	360	0.476%	0.143%	0.296%	21,484,183	0.0637	0.203%	33,451,608.12	13,454,553.45	46,906,161.57	321,116,400.00	
	Sukodadi	11 Banjarejo	1.2	1.1	13	371,275,920.00	3970	0.310%	0.108%	3,964,81	0.226%	0.079%	139	0.184%	0.055%	0.243%	36,333,344	0.0882	0.281%	33,451,608.12	18,622,532.55	52,074,140.67	423,350,000.00	
	Sukodadi	12 Plumpang	1.2	1.1	8	249,943,920.00	3154	0.246%	0.086%	2,985,845	0.170%	0.060%	135	0.178%	0.054%	0.199%	37,075,513	0.0739	0.236%	33,451,608.12	15,603,276.80	49,054,884.92	298,998,800.00	
	Sukodadi	13 Bandungsari	1.2	1.1	9	274,210,320.00	2184	0.170%	0.060%	2,410,702	0.137%	0.048%	276	0.365%	0.109%	0.217%	42,113,603	0.0914	0.292%	33,451,608.12	19,317,600.56	52,769,208.68	326,979,500.00	
	Sukodadi	14 Sidogembul	1.2	1.1	9	274,210,320.00	3089	0.241%	0.084%	2,753,334	0.157%	0.055%	205	0.271%	0.081%	0.221%	25,968,191	0.0573	0.183%	33,451,608.12	12,098,705.02	45,550,313.14	319,760,600.00	
	Sukodadi	15 Baiungtawun	1.2	1.1	10	298,476,720.00	3045	0.238%	0.083%	3,389,668	0.193%	0.068%	203	0.268%	0.080%	0.231%	41,238,824	0.0954	0.304%	33,451,608.12	20,146,212.69	53,597,820.81	352,074,500.00	
	Sukodadi	16 Gedangan	1.2	1.1	10	298,476,720.00	3192	0.249%	0.087%	4,123,892	0.235%	0.082%	41	0.054%	0.016%	0.186%	33,121,091	0.0615	0.196%	33,451,608.12	12,994,460.77	46,446,068.89	344,922,700.00	
	Sukodadi	17 Tlogorejo	1.2	1.1	8	249,943,920.00	1490	0.116%	0.041%	1,566,345	0.089%	0.031%	120	0.159%	0.048%	0.120%	39,919,363	0.0477	0.152%	33,451,608.12	10,078,000.97	43,529,609.09	293,473,500.00	
	Sukodadi	18 Baturono	1.2	1.1	12	347,009,520.00	3140	0.245%	0.086%	3,389,668	0.193%	0.068%	123	0.162%	0.049%	0.202%	34,054,861	0.0688	0.220%	33,451,608.12	14,542,292.21	47,993,900.33	395,003,400.00	
	Sukodadi	19 Surabayan	1.2	1.1	7	225,677,520.00	1805	0.141%	0.049%	1,860,034	0.106%	0.037%	122	0.161%	0.048%	0.135%	28,413,174	0.0383	0.122%	33,451,608.12	8,088,842.18	41,540,450.31	267,217,900.00	
	Sukodadi	20 Sugihrejo	1.2	1.1	9	274,210,320.00	1916	0.149%	0.052%	2,520,836	0.144%	0.050%	121	0.160%	0.048%	0.151%	37,337,151	0.0562	0.179%	33,451,608.12	11,877,553.94	45,329,162.06	319,539,400.00	
18	Karanggeneng	1 Bantengput																						


No	Kecamatan	Desa	Indikator Utama				Indikator Dasar																Perolehan ADD
			Variabel Aparatur			Jumlah Silitap	Jumlah Penduduk			Luas Wilayah			Jumlah Penduduk Miskin			Total Bobot	IKG	Nilai	Bobot Nilai	Perolehan			
			V1	V2	V3 perang kat		Jml	Proporsi	Bobot 35.00%	Jml	Proporsi	Bobot 35.00%	Jml	Proporsi	Bobot 30.00%					Merata	Proporsional	Jumlah	
	Karanggeneng	11 Banjarmadu	1.2	1.1	8	249,943,920.00	4259	0.332%	0.116%	3.573224	0.204%	0.071%	220	0.291%	0.087%	0.275%	31.046277	0.0853	0.272%	33,451,608.12	18,022,968.77	51,474,576.89	301,418,400.00
	Karanggeneng	12 Kendalkemlagi	1.2	1.1	8	249,943,920.00	4738	0.370%	0.129%	4.111655	0.235%	0.082%	136	0.180%	0.054%	0.265%	30.843905	0.0818	0.261%	33,451,608.12	17,288,735.93	50,740,344.05	300,684,200.00
	Karanggeneng	13 Kawistolegi	1.2	1.1	8	249,943,920.00	2583	0.202%	0.071%	2.863474	0.163%	0.057%	119	0.157%	0.047%	0.175%	31.673929	0.0554	0.177%	33,451,608.12	11,699,122.50	45,150,730.62	295,094,600.00
	Karanggeneng	14 Jagran	1.2	1.1	8	249,943,920.00	2075	0.162%	0.057%	1.688715	0.096%	0.034%	38	0.050%	0.015%	0.105%	41.615843	0.0439	0.140%	33,451,608.12	9,268,130.33	42,719,738.45	292,663,600.00
	Karanggeneng	15 Karangwungu	1.2	1.1	7	225,677,520.00	1525	0.119%	0.042%	1.603056	0.091%	0.032%	83	0.110%	0.033%	0.107%	41.04377	0.0437	0.139%	33,451,608.12	9,236,809.82	42,688,417.95	268,365,900.00
	Karanggeneng	16 Sumberwudi	1.2	1.1	8	249,943,920.00	3074	0.240%	0.084%	2.092539	0.119%	0.042%	122	0.161%	0.048%	0.174%	24.393298	0.0425	0.135%	33,451,608.12	8,969,017.07	42,420,625.19	292,364,500.00
	Karanggeneng	17 Karanggeneng	1.2	1.1	7	225,677,520.00	1902	0.148%	0.052%	1.284892	0.073%	0.026%	110	0.145%	0.044%	0.121%	29.995647	0.0363	0.116%	33,451,608.12	7,678,326.72	41,129,934.84	266,807,400.00
	Karanggeneng	18 Mertani	1.2	1.1	7	225,677,520.00	1785	0.139%	0.049%	4.013758	0.229%	0.080%	18	0.024%	0.007%	0.136%	37.503275	0.0510	0.163%	33,451,608.12	10,773,890.57	44,225,498.69	269,903,000.00
19	Kembangbahu	1 Tlogoagung	1.2	1.1	9	274,210,320.00	2711	0.211%	0.074%	5.824845	0.332%	0.116%	69	0.091%	0.027%	0.218%	38.952453	0.0848	0.270%	33,451,608.12	17,908,704.40	51,360,312.52	325,570,600.00
	Kembangbahu	2 Kedungmegarih	1.2	1.1	9	274,210,320.00	3003	0.234%	0.082%	2.520836	0.144%	0.050%	307	0.406%	0.122%	0.254%	37.985402	0.0965	0.308%	33,451,608.12	20,380,643.72	53,832,251.84	328,042,500.00
	Kembangbahu	3 Sidomukti	1.2	1.1	10	298,476,720.00	2049	0.160%	0.056%	2.594258	0.148%	0.052%	149	0.197%	0.059%	0.167%	34.865494	0.0582	0.185%	33,451,608.12	12,284,028.34	45,735,636.46	344,212,300.00
	Kembangbahu	4 Sukosongo	1.2	1.1	12	347,009,520.00	2834	0.221%	0.077%	2.618733	0.149%	0.052%	64	0.085%	0.025%	0.155%	31.874796	0.0494	0.158%	33,451,608.12	10,438,031.01	43,889,639.13	390,899,100.00
	Kembangbahu	5 Kaliwates	1.2	1.1	9	274,210,320.00	2367	0.185%	0.065%	3.279534	0.187%	0.065%	107	0.141%	0.042%	0.173%	40.549337	0.0699	0.223%	33,451,608.12	14,776,201.03	48,227,809.15	322,438,100.00
	Kembangbahu	6 Kedungasri	1.2	1.1	10	298,476,720.00	1928	0.150%	0.053%	2.312806	0.132%	0.046%	402	0.531%	0.159%	0.258%	36.520465	0.0943	0.301%	33,451,608.12	19,914,644.90	53,366,253.02	351,842,900.00
	Kembangbahu	7 Doyomulyo	1.2	1.1	9	274,210,320.00	2147	0.167%	0.059%	4.136129	0.236%	0.083%	62	0.082%	0.025%	0.166%	34.30288	0.0569	0.181%	33,451,608.12	12,011,386.57	45,462,994.69	319,673,300.00
	Kembangbahu	8 Kembangbahu	1.2	1.1	9	274,210,320.00	2814	0.220%	0.077%	3.622172	0.207%	0.072%	147	0.194%	0.058%	0.207%	20.676733	0.0429	0.137%	33,451,608.12	9,058,903.43	42,510,511.55	316,720,800.00
	Kembangbahu	9 Maor	1.2	1.1	7	225,677,520.00	1334	0.104%	0.036%	2.398465	0.137%	0.048%	136	0.180%	0.054%	0.138%	41.239723	0.0570	0.182%	33,451,608.12	12,039,783.12	45,491,391.24	271,168,900.00
	Kembangbahu	10 Moronyamplung	1.2	1.1	9	274,210,320.00	2827	0.221%	0.077%	4.796931	0.274%	0.096%	106	0.140%	0.042%	0.215%	30.679194	0.0659	0.210%	33,451,608.12	13,930,844.77	47,382,452.89	321,592,700.00
	Kembangbahu	11 Mangkuaijar	1.2	1.1	9	274,210,320.00	1819	0.142%	0.050%	2.12925	0.121%	0.043%	211	0.279%	0.084%	0.176%	38.776287	0.0682	0.217%	33,451,608.12	14,399,989.17	47,851,597.29	322,061,900.00
	Kembangbahu	12 Puter	1.2	1.1	10	298,476,720.00	4462	0.348%	0.122%	7.966331	0.454%	0.159%	329	0.435%	0.130%	0.411%	22.468456	0.0924	0.295%	33,451,608.12	19,519,190.96	52,970,799.08	351,447,500.00
	Kembangbahu	13 Pelang	1.2	1.1	10	298,476,720.00	4266	0.333%	0.116%	8.100939	0.462%	0.162%	209	0.276%	0.083%	0.361%	26.55722	0.0959	0.306%	33,451,608.12	20,253,595.59	53,705,203.71	352,181,900.00
	Kembangbahu	14 Dumpiagung	1.2	1.1	11	322,743,120.00	2960	0.231%	0.081%	5.053909	0.288%	0.101%	241	0.318%	0.096%	0.277%	25.548135	0.0708	0.226%	33,451,608.12	14,961,403.98	48,413,012.10	371,156,100.00
	Kembangbahu	15 Randubener	1.2	1.1	6	201,411,120.00	1684	0.131%	0.046%	3.426379	0.195%	0.068%	85	0.112%	0.034%	0.148%	38.998267	0.0577	0.184%	33,451,608.12	12,197,861.54	45,649,469.66	247,060,500.00
	Kembangbahu	16 Lopang	1.2	1.1	16	444,075,120.00	7195	0.561%	0.196%	12.23707	0.698%	0.244%	808	1.067%	0.320%	0.761%	31.791133	0.2419	0.772%	33,451,608.12	51,104,227.20	84,555,835.32	528,630,900.00
	Kembangbahu	17 Gintungan	1.2	1.1	13	371,275,920.00	2237	0.175%	0.061%	4.393108	0.251%	0.088%	161	0.213%	0.064%	0.213%	32.712654	0.0695	0.222%	33,451,608.12	14,690,306.55	48,141,914.67	419,417,800.00
	Kembangbahu	18 Katernas	1.2	1.1	12	347,009,520.00	1965	0.153%	0.054%	3.352957	0.191%	0.067%	78	0.103%	0.031%	0.151%	28.75427	0.0436	0.139%	33,451,608.12	9,202,235.36	42,653,843.48	389,663,300.00
20	Kalitengah	1 Pucangro	1.2	1.1	7	225,677,520.00	3083	0.241%	0.084%	2.471888	0.141%	0.049%	91	0.120%	0.036%	0.170%	21.515109	0.0365	0.116%	33,451,608.12	7,707,676.16	41,159,284.28	266,836,800.00
	Kalitengah	2 Pucangtelu	1.2	1.1	9	274,210,320.00	2542	0.198%	0.069%	2.214909	0.126%	0.044%	43	0.057%	0.017%	0.131%	34.165242	0.0446	0.142%	33,451,608.12	9,430,194.91	42,881,803.03	317,092,100.00
	Kalitengah	3 Somosari	1.2	1.1	7	225,677,520.00	1417	0.111%	0.039%	3.279534	0.187%	0.065%	68	0.090%	0.027%	0.131%	25.671215	0.0337	0.107%	33,451,608.12	7,109,753.83	40,561,361.96	266,238,800.00
	Kalitengah	4 Jelakcatur	1.2	1.1	9	274,210,320.00	2261	0.176%	0.062%	2.398465	0.137%	0.048%	394	0.521%	0.156%	0.266%	27.653103	0.0735	0.234%	33,451,608.12	15,525,055.63	48,976,663.75	323,186,900.00
	Kalitengah	5 Mungli	1.2	1.1	7	225,677,520.00	1193	0.093%	0.033%	2.471888	0.141%	0.049%	126	0.166%	0.050%	0.132%	27.190843	0.0359	0.114%	33,451,608.12	7,573,666.77	41,025,274.90	266,702,700.00
	Kalitengah	6 Pengangsalan	1.2	1.1	6	201,411,120.00	1776	0.139%	0.048%	1.272655	0.073%	0.025%	137	0.181%	0.054%	0.128%	27.323848	0.0350	0.112%	33,451,608.12	7,399,393.19	40,851,001.31	242,262,100.00
	Kalitengah	7 Dibee	1.2	1.1	8	249,943,920.00	2337	0.182%	0.064%	1.737664	0.099%	0.035%	115	0.152%	0.046%	0.144%	28.883199	0.0416	0.133%	33,451,608.12	8,790,602.02	42,242,210.14	292,186,100.00
	Kalitengah	8 Butungan	1.2	1.1	8	249,943,920.00	1314	0.103%	0.036%	1.33384	0.076%	0.027%	221	0.292%	0.088%	0.150%	38.795844	0.0582	0.186%	33,451,608.12	12,300,794.95	45,752,403.07	295,696,300.00
	Kalitengah	9 Lukrejo	1.2	1.1	7	225,677,520.00	1759	0.137%	0.048%	4.001521	0.228%	0.080%	133	0.176%	0.053%	0.181%	32.752852	0.0592	0.189%	33,451,608.12	12,496,713.56	45,948,321.68	271,625,8,8

No	Kecamatan	Desa	Indikator Utama				Indikator Dasar																Perolehan ADD
			Variabel Aparatur			Jumlah Siltap	Jumlah Penduduk			Luas Wilayah			Jumlah Penduduk Miskin			Total Bobot	IKG	Nilai	Bobot Nilai	Perolehan			
			V1	V2	V3 Jml perang kat		Jml	Proporsi	Bobot 35.00%	Jml	Proporsi	Bobot 35.00%	Jml	Proporsi	Bobot 30.00%					Merata	Proporsional	Jumlah	
21	Turi	1 Geger	1.2	1.1	7	225,677,520.00	4833	0.377%	0.132%	4.772457	0.272%	0.095%	325	0.429%	0.129%	0.356%	32.446493	0.1155	0.368%	33,451,608.12	24,403,219.16	57,854,827.28	283,532,300.00
	Turi	2 Badurame	1.2	1.1	7	225,677,520.00	2417	0.189%	0.066%	3.438616	0.196%	0.069%	124	0.164%	0.049%	0.184%	38.796002	0.0713	0.227%	33,451,608.12	15,061,607.84	48,513,215.96	274,190,700.00
	Turi	3 Karangwedoro	1.2	1.1	9	274,210,320.00	3669	0.286%	0.100%	3.597698	0.205%	0.072%	102	0.135%	0.040%	0.212%	30.101811	0.0639	0.204%	33,451,608.12	13,507,500.56	46,959,108.68	321,169,400.00
	Turi	4 Wangunrejo	1.2	1.1	8	249,943,920.00	1761	0.137%	0.048%	1.957931	0.112%	0.039%	32	0.042%	0.013%	0.100%	40.502039	0.0404	0.129%	33,451,608.12	8,542,888.67	41,994,496.79	291,938,400.00
	Turi	5 Putatkumpul	1.2	1.1	11	322,743,120.00	4199	0.328%	0.115%	4.074944	0.232%	0.081%	311	0.411%	0.123%	0.319%	19.852212	0.0634	0.202%	33,451,608.12	13,388,421.12	46,840,029.24	369,583,100.00
	Turi	6 Keben	1.2	1.1	7	225,677,520.00	2281	0.178%	0.062%	3.304008	0.188%	0.066%	193	0.255%	0.076%	0.205%	42.07311	0.0861	0.275%	33,451,608.12	18,195,572.30	51,647,180.43	277,324,700.00
	Turi	7 Sukoanyar	1.2	1.1	9	274,210,320.00	3383	0.264%	0.092%	2.386228	0.136%	0.048%	11	0.015%	0.004%	0.144%	25.037284	0.0361	0.115%	33,451,608.12	7,635,286.65	41,086,894.77	315,297,200.00
	Turi	8 Kemlagigede	1.2	1.1	7	225,677,520.00	3059	0.239%	0.084%	2.973608	0.170%	0.059%	126	0.166%	0.050%	0.193%	36.176641	0.0698	0.222%	33,451,608.12	14,735,494.79	48,187,102.91	273,864,600.00
	Turi	9 Turi	1.2	1.1	8	249,943,920.00	3309	0.258%	0.090%	2.276095	0.130%	0.045%	53	0.070%	0.021%	0.157%	22.429488	0.0352	0.112%	33,451,608.12	7,428,837.26	40,880,445.39	290,824,300.00
	Turi	10 Kemlagior	1.2	1.1	8	249,943,920.00	2765	0.216%	0.075%	1.994642	0.114%	0.040%	211	0.279%	0.084%	0.199%	17.785485	0.0354	0.113%	33,451,608.12	7,474,307.61	40,925,915.73	290,869,800.00
	Tun	11 Sukorejo	1.2	1.1	7	225,677,520.00	1650	0.129%	0.045%	1.725427	0.098%	0.034%	26	0.034%	0.010%	0.090%	36.554337	0.0328	0.105%	33,451,608.12	6,936,068.46	40,387,676.58	266,065,100.00
	Turi	12 Tawangrejo	1.2	1.1	8	249,943,920.00	3646	0.284%	0.100%	4.870353	0.278%	0.097%	75	0.099%	0.030%	0.226%	32.680576	0.0740	0.236%	33,451,608.12	15,636,375.77	49,087,983.89	299,031,900.00
	Turi	13 Bambang	1.2	1.1	7	225,677,520.00	1326	0.103%	0.036%	1.700953	0.097%	0.034%	15	0.020%	0.006%	0.076%	41.845902	0.0318	0.102%	33,451,608.12	6,727,383.12	40,178,991.24	265,856,500.00
	Turi	14 Pomahanjanggan	1.2	1.1	8	249,943,920.00	1640	0.128%	0.045%	1.835566	0.105%	0.037%	225	0.297%	0.089%	0.171%	27.308984	0.0466	0.149%	33,451,608.12	9,841,430.36	43,293,038.48	293,236,900.00
	Turi	15 Tambakploso	1.2	1.1	8	249,943,920.00	2301	0.180%	0.063%	3.059267	0.174%	0.061%	54	0.071%	0.021%	0.145%	33.579083	0.0488	0.156%	33,451,608.12	10,306,485.65	43,758,093.77	293,702,000.00
	Turi	16 Balun	1.2	1.1	8	249,943,920.00	4964	0.387%	0.136%	6.852758	0.391%	0.137%	151	0.199%	0.060%	0.332%	38.861332	0.1291	0.412%	33,451,608.12	27,269,197.94	60,720,806.06	310,664,700.00
	Turi	17 Ngujungrejo	1.2	1.1	8	249,943,920.00	2140	0.167%	0.058%	1.749901	0.100%	0.035%	152	0.201%	0.060%	0.154%	43.405113	0.0667	0.213%	33,451,608.12	14,084,154.40	47,535,762.52	297,479,600.00
	Turi	18 Kepudibener	1.2	1.1	10	298,476,720.00	2458	0.192%	0.067%	2.63097	0.150%	0.053%	429	0.567%	0.170%	0.290%	31.179901	0.0903	0.288%	33,451,608.12	19,078,736.03	52,530,344.16	351,007,000.00
	Turi	19 Gedungboyontung	1.2	1.1	13	371,275,920.00	3584	0.280%	0.098%	4.38087	0.250%	0.087%	111	0.147%	0.044%	0.229%	33.458276	0.0767	0.245%	33,451,608.12	16,206,681.72	49,658,289.84	420,934,200.00
22	Lamongan	1 Rancangkancono	1.2	1.1	11	322,743,120.00	2647	0.206%	0.072%	3.903625	0.223%	0.078%	105	0.139%	0.042%	0.192%	31.624374	0.0607	0.193%	33,451,608.12	12,813,965.66	46,265,573.78	369,008,600.00
	Lamongan	2 Karanglangit	1.2	1.1	8	249,943,920.00	3063	0.239%	0.084%	2.141487	0.122%	0.043%	158	0.209%	0.063%	0.189%	25.096831	0.0474	0.151%	33,451,608.12	10,020,009.38	43,471,617.50	293,415,500.00
	Lamongan	3 Pangkatrejo	1.2	1.1	9	274,210,320.00	2773	0.216%	0.076%	2.728866	0.156%	0.054%	185	0.244%	0.073%	0.204%	37.710527	0.0767	0.245%	33,451,608.12	16,211,822.81	49,663,430.93	323,873,700.00
	Lamongan	4 Kebet	1.2	1.1	7	225,677,520.00	1898	0.148%	0.052%	2.741103	0.156%	0.055%	121	0.160%	0.048%	0.154%	24.390164	0.0377	0.120%	33,451,608.12	7,960,128.70	41,411,736.82	267,089,200.00
	Lamongan	5 Sendangrejo	1.2	1.1	8	249,943,920.00	1850	0.144%	0.051%	2.63097	0.150%	0.053%	136	0.180%	0.054%	0.157%	26.650962	0.0418	0.133%	33,451,608.12	8,835,121.33	42,286,729.45	292,230,600.00
	Lamongan	6 Sumberjo	1.2	1.1	9	274,210,320.00	2690	0.210%	0.073%	2.973608	0.170%	0.059%	120	0.159%	0.048%	0.180%	29.742192	0.0536	0.171%	33,451,608.12	11,332,196.68	44,783,804.80	318,994,100.00
	Lamongan	7 Tanjung	1.2	1.1	7	225,677,520.00	1712	0.134%	0.047%	2.508599	0.143%	0.050%	145	0.192%	0.057%	0.154%	23.364445	0.0360	0.115%	33,451,608.12	7,615,121.31	41,066,729.43	266,744,200.00
	Lamongan	8 Plosowahyu	1.2	1.1	9	274,210,320.00	2747	0.214%	0.075%	2.117013	0.121%	0.042%	26	0.034%	0.010%	0.128%	24.647998	0.0314	0.100%	33,451,608.12	6,642,140.05	40,093,748.17	314,304,000.00
	Lamongan	9 Wajik	1.2	1.1	7	225,677,520.00	1923	0.150%	0.053%	3.487564	0.199%	0.070%	26	0.034%	0.010%	0.132%	35.168786	0.0466	0.149%	33,451,608.12	9,838,375.84	43,289,983.97	268,967,500.00
	Lamongan	10 Kramat	1.2	1.1	8	249,943,920.00	2214	0.173%	0.060%	2.386228	0.136%	0.048%	60	0.079%	0.024%	0.132%	36.378392	0.0480	0.153%	33,451,608.12	10,133,429.16	43,585,037.29	293,528,900.00
	Lamongan	11 Made	1.2	1.1	7	225,677,520.00	8964	0.699%	0.245%	1.62753	0.093%	0.032%	85	0.112%	0.034%	0.311%	18.926884	0.0588	0.188%	33,451,608.12	12,431,532.59	45,883,140.72	271,560,600.00
	Lamongan	12 Sidomukti	1.2	1.1	7	225,677,520.00	2026	0.158%	0.055%	1.517396	0.087%	0.030%	180	0.238%	0.071%	0.157%	21.505492	0.0338	0.108%	33,451,608.12	7,130,030.72	40,581,638.84	266,259,100.00
23	Tikung	1 Wonokromo	1.2	1.1	14	395,542,320.00	3734	0.291%	0.102%	8.247784	0.470%	0.165%	61	0.081%	0.024%	0.291%	26.135786	0.0760	0.242%	33,451,608.12	16,053,535.74	49,505,143.86	445,047,400.00
	Tikung	2 Soko	1.2	1.1	15	419,808,720.00	4392	0.343%	0.120%	8.884112	0.507%	0.177%	251	0.332%	0.099%	0.397%	26.941982	0.1069	0.341%	33,451,608.12	22,579,981.73	56,031,589.85	475,840,300.00
	Tikung	3 Gumiringrejo	1.2	1.1	9	274,210,320.00	2006	0.156%	0.055%	2.300569	0.131%	0.046%	114	0.151%	0.045%	0.146%	35.127566	0.0512	0.163%	33,451,608.12	10,824,848.69	44,276,456.81	318,486,700.00
	Tikung	4 Bakalanpule	1.2	1.1	10	298,476,720.00	3731	0.291%	0.102%	7.684879	0.438%	0.153%	173	0.229%	0.069%	0.324%	18.567976	0.0601	0.192%	33,451,608.12	12,702,297.75	46,153,905.87	344,630,600.00
	Tikung	5 Takeranklateng	1.2	1.1	13	371,275,920.00	3887	0.303%	0.106%	5.115095	0.292%	0.102%	121	0.160%	0.048%	0.256%	33.209194	0.0851	0.271%	33,451,608.12	17,972,637.35	51,424,245.48	422,700,100.00
	Tikung	6 Kelorarum	1.2	1.1	10	298,476,720.00	2173	0.170%	0.059%	3.683358	0.210%	0.074%	56	0.074%	0.022%	0.155%	36.799095	0.0571	0.182%	33,451,608.12	12,053,187.77	45,504,795.89	

No	Kecamatan	Desa	Indikator Utama				Indikator Dasar																Perolehan ADD
			Variabel Aparatur			Jumlah Siltap	Jumlah Penduduk			Luas Wilayah			Jumlah Penduduk Miskin			Total Bobot	IKG	Nilai	Bobot Nilai	Perolehan			
			V1	V2	V3 perang kat		Jml	Proporsi	Bobot 35.00%	Jml	Proporsi	Bobot 35.00%	Jml	Proporsi	Bobot 30.00%					Merata	Proporsional	Jumlah	
24	Karangbinangun	1 Waruk	1.2	1.1	6	201,411,120.00	1328	0.104%	0.036%	1.62753	0.093%	0.032%	110	0.145%	0.044%	0.112%	30.082664	0.0338	0.108%	33,451,608.12	7,139,303.26	40,590,911.38	242,002,000.00
	Karangbinangun	2 Sukorejo	1.2	1.1	9	274,210,320.00	2530	0.197%	0.069%	3.622172	0.207%	0.072%	76	0.100%	0.030%	0.172%	30.990789	0.0532	0.170%	33,451,608.12	11,227,839.57	44,679,447.69	318,889,700.00
	Karangbinangun	3 Karanganom	1.2	1.1	7	225,677,520.00	1474	0.115%	0.040%	1.652004	0.094%	0.033%	85	0.112%	0.034%	0.107%	28.376317	0.0303	0.097%	33,451,608.12	6,408,643.07	39,860,251.19	265,537,700.00
	Karangbinangun	4 Somowinangun	1.2	1.1	7	225,677,520.00	1419	0.111%	0.039%	2.080302	0.119%	0.042%	35	0.046%	0.014%	0.094%	31.64803	0.0298	0.095%	33,451,608.12	6,293,876.14	39,745,484.26	265,423,000.00
	Karangbinangun	5 Ketapangtelu	1.2	1.1	10	298,476,720.00	1665	0.130%	0.045%	4.2585	0.243%	0.085%	637	0.842%	0.252%	0.383%	30.915242	0.1184	0.378%	33,451,608.12	25,008,273.55	58,459,881.67	356,936,600.00
	Karangbinangun	6 Mayong	1.2	1.1	9	274,210,320.00	3649	0.285%	0.100%	11.00112	0.627%	0.220%	186	0.246%	0.074%	0.393%	38.140667	0.1499	0.478%	33,451,608.12	31,660,272.07	65,111,880.19	339,322,200.00
	Karangbinangun	7 Palangan	1.2	1.1	7	225,677,520.00	2119	0.165%	0.058%	3.059267	0.174%	0.061%	91	0.120%	0.036%	0.155%	35.432742	0.0549	0.175%	33,451,608.12	11,601,116.20	45,052,724.32	270,730,200.00
	Karangbinangun	8 Blawi	1.2	1.1	9	274,210,320.00	3461	0.270%	0.094%	4.650086	0.265%	0.093%	126	0.166%	0.050%	0.237%	18.535442	0.0440	0.140%	33,451,608.12	9,289,991.03	42,741,599.16	316,951,900.00
	Karangbinangun	9 Banjarejo	1.2	1.1	10	298,476,720.00	3018	0.235%	0.082%	2.839	0.162%	0.057%	235	0.310%	0.093%	0.232%	32.714695	0.0760	0.242%	33,451,608.12	16,047,835.86	49,499,443.98	347,976,100.00
	Karangbinangun	10 Putatbangah	1.2	1.1	8	249,943,920.00	1636	0.128%	0.045%	2.655444	0.151%	0.053%	387	0.511%	0.153%	0.251%	33.355978	0.0837	0.267%	33,451,608.12	17,690,307.59	51,141,915.71	301,085,800.00
	Karangbinangun	11 Banyuurip	1.2	1.1	7	225,677,520.00	1274	0.099%	0.035%	0.991203	0.057%	0.020%	95	0.126%	0.038%	0.092%	40.9994	0.0378	0.121%	33,451,608.12	7,987,369.23	41,438,977.35	267,116,400.00
	Karangbinangun	12 Pendowolimo	1.2	1.1	14	395,542,320.00	2372	0.185%	0.065%	3.769017	0.215%	0.075%	21	0.028%	0.008%	0.148%	39.752976	0.0590	0.188%	33,451,608.12	12,455,675.02	45,907,283.14	441,449,600.00
	Karangbinangun	13 Baranggayam	1.2	1.1	8	249,943,920.00	1221	0.095%	0.033%	1.590819	0.091%	0.032%	531	0.702%	0.210%	0.276%	31.922182	0.0880	0.281%	33,451,608.12	18,581,327.02	52,032,935.14	301,976,800.00
	Karangbinangun	14 Watangpanjang	1.2	1.1	7	225,677,520.00	2159	0.168%	0.059%	1.603056	0.091%	0.032%	125	0.165%	0.050%	0.140%	42.079171	0.0591	0.189%	33,451,608.12	12,488,239.75	45,939,847.87	271,617,300.00
	Karangbinangun	15 Sambopinggir	1.2	1.1	7	225,677,520.00	2486	0.194%	0.068%	2.692155	0.154%	0.054%	70	0.092%	0.028%	0.149%	27.638783	0.0413	0.132%	33,451,608.12	8,720,518.28	42,172,126.40	267,849,600.00
	Karangbinangun	16 Priyoso	1.2	1.1	7	225,677,520.00	860	0.067%	0.023%	1.517396	0.087%	0.030%	86	0.114%	0.034%	0.088%	38.521692	0.0338	0.108%	33,451,608.12	7,149,307.20	40,600,915.32	266,278,400.00
	Karangbinangun	17 Windu	1.2	1.1	8	249,943,920.00	1659	0.129%	0.045%	2.410702	0.137%	0.048%	98	0.129%	0.039%	0.132%	28.454973	0.0376	0.120%	33,451,608.12	7,950,102.16	41,401,710.28	291,345,600.00
	Karangbinangun	18 Bogobabadan	1.2	1.1	9	274,210,320.00	2056	0.160%	0.056%	1.774375	0.101%	0.035%	29	0.038%	0.011%	0.103%	38.807785	0.0400	0.128%	33,451,608.12	8,447,983.28	41,899,591.40	316,109,900.00
	Karangbinangun	19 Gawerejo	1.2	1.1	11	322,743,120.00	1639	0.128%	0.045%	2.42294	0.138%	0.048%	137	0.181%	0.054%	0.147%	36.752976	0.0542	0.173%	33,451,608.12	11,445,142.95	44,896,751.07	367,639,800.00
	Karangbinangun	20 Kuro	1.2	1.1	9	274,210,320.00	1429	0.111%	0.039%	1.725427	0.098%	0.034%	343	0.453%	0.136%	0.209%	32.262337	0.0676	0.215%	33,451,608.12	14,271,364.76	47,722,972.88	321,933,200.00
	Karangbinangun	21 Karangbinangun	1.2	1.1	9	274,210,320.00	2003	0.156%	0.055%	1.015677	0.058%	0.020%	39	0.052%	0.015%	0.090%	35.821428	0.0324	0.103%	33,451,608.12	6,842,261.16	40,293,869.29	314,504,100.00
25	Deket	1 Sidorejo	1.2	1.1	8	249,943,920.00	2697	0.210%	0.074%	1.62753	0.093%	0.032%	23	0.030%	0.009%	0.115%	35.88896	0.0414	0.132%	33,451,608.12	8,736,937.76	42,188,545.88	292,132,400.00
	Deket	2 Dlanggu	1.2	1.1	9	274,210,320.00	4928	0.384%	0.135%	4.723508	0.269%	0.094%	85	0.112%	0.034%	0.263%	31.033455	0.0815	0.260%	33,451,608.12	17,210,653.49	50,662,261.61	324,872,500.00
	Deket	3 Laladan	1.2	1.1	11	322,743,120.00	1789	0.140%	0.049%	3.022556	0.172%	0.060%	40	0.053%	0.016%	0.125%	42.054735	0.0526	0.168%	33,451,608.12	11,107,972.04	44,559,580.16	367,302,700.00
	Deket	4 Deketkulon	1.2	1.1	8	249,943,920.00	4635	0.362%	0.127%	2.863474	0.163%	0.057%	13	0.017%	0.005%	0.189%	29.272953	0.0553	0.176%	33,451,608.12	11,678,980.60	45,130,588.72	295,074,500.00
	Deket	5 Deketwetan	1.2	1.1	8	249,943,920.00	3240	0.253%	0.088%	2.520836	0.144%	0.050%	238	0.314%	0.094%	0.233%	15.806092	0.0368	0.118%	33,451,608.12	7,783,532.93	41,235,141.05	291,179,000.00
	Deket	6 Sugihwaras	1.2	1.1	8	249,943,920.00	2111	0.165%	0.058%	2.153724	0.123%	0.043%	346	0.457%	0.137%	0.238%	28.584968	0.0680	0.217%	33,451,608.12	14,357,149.86	47,808,757.98	297,752,600.00
	Deket	7 Dinoyo	1.2	1.1	8	249,943,920.00	2871	0.224%	0.078%	2.936896	0.168%	0.059%	41	0.054%	0.016%	0.153%	32.036046	0.0491	0.157%	33,451,608.12	10,372,108.84	43,823,716.96	293,767,600.00
	Deket	8 Sidomulyo	1.2	1.1	10	298,476,720.00	2686	0.210%	0.073%	2.716629	0.155%	0.054%	205	0.271%	0.081%	0.209%	34.329619	0.0717	0.229%	33,451,608.12	15,143,228.96	48,594,837.08	347,071,500.00
	Deket	9 Rejosan	1.2	1.1	8	249,943,920.00	2466	0.192%	0.067%	3.46309	0.198%	0.069%	23	0.030%	0.009%	0.146%	36.742802	0.0535	0.171%	33,451,608.12	11,299,242.50	44,750,850.62	294,694,700.00
	Deket	10 Pandanpancur	1.2	1.1	11	322,743,120.00	2836	0.221%	0.077%	3.866914	0.221%	0.077%	49	0.065%	0.019%	0.174%	25.719904	0.0448	0.143%	33,451,608.12	9,456,185.26	42,907,793.38	365,650,900.00
	Deket	11 Sidobinangun	1.2	1.1	10	298,476,720.00	2352	0.183%	0.064%	3.206112	0.183%	0.064%	81	0.107%	0.032%	0.160%	40.745157	0.0653	0.208%	33,451,608.12	13,799,203.45	47,250,811.57	345,727,500.00
	Deket	12 Babatagung	1.2	1.1	10	298,476,720.00	1759	0.137%	0.048%	3.010319	0.172%	0.060%	22	0.029%	0.009%	0.117%	37.679481	0.0440	0.140%	33,451,608.12	9,299,846.35	42,751,454.47	341,228,100.00
	Deket	13 Tukerto	1.2	1.1	9	274,210,320.00	1888	0.147%	0.052%	2.42294	0.138%	0.048%	82	0.108%	0.032%	0.132%	44.282948	0.0586	0.187%	33,451,608.12	12,386,857.34	45,838,465.46	320,048,700.00
	Deket	14 Weduni	1.2	1.1	11	322,743,120.00	1603	0.125%	0.044%	2.006879	0.114%	0.040%	30	0.040%	0.012%	0.096%	40.837161	0.0391	0.125%	33,451,608.12	8,257,331.62	41,708,939.75	364,452,000.00
	Deket	15 Rejotengah	1.2	1.1	11	322,743,120.00	2211	0.172%	0.060%	2.655444	0.151%	0.053%	21	0.028%	0.008%	0.122%	39.621607	0.0482	0.154%	33,451,608.12	10,186,049.15	43,637,657.27	366,380,700.00
	Deket	16 Snrande	1.2	1.1	9	274,210,320.00	2874	0.224%	0.078%	2.826763	0.161%	0.056%	18	0.024%	0.007%	0.142%	34.265968	0.0487	0.155%	33,451,608.12	10,281,024.67.		

No	Kecamatan	Desa	Indikator Utama				Indikator Dasar																	Perolehan ADD
			Variabel Aparatur			Jumlah Siltap	Jumlah Penduduk			Luas Wilayah			Jumlah Penduduk Miskin			Total Bobot	IKG	Nilai	Bobot Nilai	Perolehan				
			V1	V2	V3 Jml perang kat		Jml	Proporsi	Bobot 35.00%	Jml	Proporsi	Bobot 35.00%	Jml	Proporsi	Bobot 30.00%					Merata	Proporsional	Jumlah		
																							70%	
	Glagah	8 Began	1.2	1.1	7	225,677,520.00	636	0.050%	0.017%	0.807647	0.046%	0.016%	95	0.126%	0.038%	0.071%	43.699432	0.0311	0.099%	33,451,608.12	6,567,067.61	40,018,675.73	265,696,100.00	
	Glagah	9 Mendogo	1.2	1.1	8	249,943,920.00	1447	0.113%	0.040%	1.762138	0.101%	0.035%	25	0.033%	0.010%	0.085%	39.024601	0.0330	0.105%	33,451,608.12	6,973,584.72	40,425,192.84	290,369,100.00	
	Glagah	10 Kentong	1.2	1.1	7	225,677,520.00	2044	0.159%	0.056%	2.202672	0.126%	0.044%	471	0.622%	0.187%	0.286%	37.064481	0.1062	0.339%	33,451,608.12	22,428,351.59	55,879,959.71	281,557,400.00	
	Glagah	11 Sudangan	1.2	1.1	8	249,943,920.00	1409	0.110%	0.038%	1.749901	0.100%	0.035%	102	0.135%	0.040%	0.114%	31.997609	0.0364	0.116%	33,451,608.12	7,694,048.25	41,145,656.37	291,089,500.00	
	Glagah	12 Medang	1.2	1.1	8	249,943,920.00	1130	0.088%	0.031%	1.62753	0.093%	0.032%	412	0.544%	0.163%	0.227%	37.699432	0.0854	0.272%	33,451,608.12	18,048,588.60	51,500,196.72	301,444,100.00	
	Glagah	13 Duduklor	1.2	1.1	7	225,677,520.00	1516	0.118%	0.041%	1.92122	0.110%	0.038%	43	0.057%	0.017%	0.097%	38.879802	0.0376	0.120%	33,451,608.12	7,949,188.41	41,400,796.53	267,078,300.00	
	Glagah	14 Glagah	1.2	1.1	11	322,743,120.00	2656	0.207%	0.073%	2.679918	0.153%	0.053%	167	0.221%	0.066%	0.192%	27.246617	0.0524	0.167%	33,451,608.12	11,062,646.39	44,514,254.52	367,257,300.00	
	Glagah	15 Wangen	1.2	1.1	7	225,677,520.00	1448	0.113%	0.040%	2.606496	0.149%	0.052%	460	0.608%	0.182%	0.274%	38.761386	0.1062	0.339%	33,451,608.12	22,425,791.32	55,877,399.44	281,554,900.00	
	Glagah	16 Tanggungprigel	1.2	1.1	7	225,677,520.00	1403	0.109%	0.038%	1.590819	0.091%	0.032%	463	0.612%	0.184%	0.254%	31.224349	0.0792	0.253%	33,451,608.12	16,725,225.68	50,176,833.80	275,854,300.00	
	Glagah	17 Karangagung	1.2	1.1	7	225,677,520.00	1112	0.087%	0.030%	1.554108	0.089%	0.031%	105	0.139%	0.042%	0.103%	39.359644	0.0405	0.129%	33,451,608.12	8,563,955.88	42,015,564.00	267,693,000.00	
	Glagah	18 Bangkok	1.2	1.1	6	201,411,120.00	703	0.055%	0.019%	2.006879	0.114%	0.040%	323	0.427%	0.128%	0.187%	41.586956	0.0779	0.248%	33,451,608.12	16,451,935.61	49,903,543.73	251,314,600.00	
	Glagah	19 Jatirenggo	1.2	1.1	11	322,743,120.00	2058	0.161%	0.056%	3.083741	0.176%	0.062%	254	0.336%	0.101%	0.218%	40.617978	0.0887	0.283%	33,451,608.12	18,740,988.46	52,192,596.58	374,935,700.00	
	Glagah	20 Bapuhbaru	1.2	1.1	7	225,677,520.00	1168	0.091%	0.032%	2.068065	0.118%	0.041%	161	0.213%	0.064%	0.137%	42.77495	0.0586	0.187%	33,451,608.12	12,377,802.23	45,829,410.35	271,506,900.00	
	Glagah	21 Bapuhbandung	1.2	1.1	8	249,943,920.00	1621	0.126%	0.044%	2.019116	0.115%	0.040%	438	0.579%	0.174%	0.258%	28.338454	0.0732	0.233%	33,451,608.12	15,454,381.76	48,905,989.88	298,849,900.00	
	Glagah	22 Meluntur	1.2	1.1	6	201,411,120.00	483	0.038%	0.013%	1.297129	0.074%	0.026%	126	0.166%	0.050%	0.089%	41.784865	0.0372	0.119%	33,451,608.12	7,857,584.86	41,309,192.98	242,720,300.00	
	Glagah	23 Konang	1.2	1.1	6	201,411,120.00	591	0.046%	0.016%	1.027914	0.059%	0.021%	102	0.135%	0.040%	0.077%	41.478204	0.0320	0.102%	33,451,608.12	6,753,962.53	40,205,570.65	241,616,600.00	
	Glagah	24 Dukuhunggai	1.2	1.1	7	225,677,520.00	2552	0.199%	0.070%	4.442056	0.253%	0.089%	76	0.100%	0.030%	0.188%	27.448699	0.0517	0.165%	33,451,608.12	10,928,372.13	44,379,980.25	270,057,500.00	
	Glagah	25 Panggang	1.2	1.1	7	225,677,520.00	1172	0.091%	0.032%	1.71319	0.098%	0.034%	148	0.196%	0.059%	0.125%	38.371016	0.0479	0.153%	33,451,608.12	10,120,448.33	43,572,056.45	269,249,500.00	
	Glagah	26 Wonorejo	1.2	1.1	7	225,677,520.00	1291	0.101%	0.035%	1.480685	0.084%	0.030%	92	0.122%	0.036%	0.101%	36.87766	0.0373	0.119%	33,451,608.12	7,889,098.09	41,340,706.21	267,018,200.00	
	Glagah	27 Wedoro	1.2	1.1	6	201,411,120.00	1065	0.083%	0.029%	1.480685	0.084%	0.030%	87	0.115%	0.034%	0.093%	37.921763	0.0353	0.113%	33,451,608.12	7,459,394.49	40,911,002.61	242,322,100.00	
	Glagah	28 Karangtun	1.2	1.1	8	249,943,920.00	1750	0.137%	0.048%	2.471888	0.141%	0.049%	27	0.036%	0.011%	0.108%	35.617624	0.0384	0.122%	33,451,608.12	8,112,874.26	41,564,482.38	291,508,400.00	
	Glagah	29 Meluwur	1.2	1.1	7	225,677,520.00	1312	0.102%	0.036%	1.811086	0.103%	0.036%	26	0.034%	0.010%	0.082%	43.300945	0.0356	0.114%	33,451,608.12	7,526,222.17	40,977,830.29	266,655,300.00	
27	Sanrejo	1 Kedungkumpul	1.2	1.1	13	371,275,920.00	2547	0.199%	0.070%	4.662323	0.266%	0.093%	98	0.129%	0.039%	0.201%	32.449967	0.0654	0.208%	33,451,608.12	13,809,320.79	47,260,928.92	418,536,800.00	
	Sanrejo	2 Dermolemahbang	1.2	1.1	13	371,275,920.00	5595	0.436%	0.153%	12.99577	0.741%	0.259%	97	0.128%	0.038%	0.451%	21.697174	0.0978	0.312%	33,451,608.12	20,654,177.17	54,105,785.29	425,381,700.00	
	Sanrejo	3 Simbatan	1.2	1.1	8	249,943,920.00	2048	0.160%	0.056%	4.821405	0.275%	0.096%	391	0.517%	0.155%	0.307%	25.353861	0.0779	0.248%	33,451,608.12	16,449,487.41	49,901,095.53	299,845,000.00	
	Sanrejo	4 Sumberjo	1.2	1.1	11	322,743,120.00	2762	0.215%	0.075%	6.020638	0.343%	0.120%	105	0.139%	0.042%	0.237%	31.568383	0.0749	0.239%	33,451,608.12	15,818,809.50	49,270,417.62	372,013,500.00	
	Sanrejo	5 Canggah	1.2	1.1	6	201,411,120.00	952	0.074%	0.026%	2.435177	0.139%	0.049%	31	0.041%	0.012%	0.087%	42.497841	0.0369	0.118%	33,451,608.12	7,800,524.18	41,252,132.30	242,663,200.00	
	Sanrejo	6 Beru	1.2	1.1	7	225,677,520.00	2331	0.182%	0.064%	3.46309	0.198%	0.069%	50	0.066%	0.020%	0.153%	36.934684	0.0564	0.180%	33,451,608.12	11,905,587.06	45,357,195.18	271,034,700.00	
	Sanrejo	7 Tambakmenjangan	1.2	1.1	10	298,476,720.00	5121	0.399%	0.140%	13.48525	0.769%	0.269%	34	0.045%	0.013%	0.422%	28.036669	0.1185	0.378%	33,451,608.12	25,022,294.88	58,473,903.00	356,972,900.00	
	Sanrejo	8 Gempoltukmloko	1.2	1.1	9	274,210,320.00	2107	0.164%	0.058%	5.898267	0.336%	0.118%	65	0.086%	0.026%	0.201%	28.594922	0.0575	0.183%	33,451,608.12	12,143,344.57	45,594,952.69	319,805,200.00	
	Sanrejo	9 Sanrejo	1.2	1.1	10	298,476,720.00	2366	0.185%	0.065%	4.197314	0.239%	0.084%	55	0.073%	0.022%	0.170%	41.982018	0.0714	0.228%	33,451,608.12	15,092,854.82	48,544,462.94	347,021,100.00	
		Jumlah	554	508	4,084	124,889,454,240.00	1,281,874	100%	35%	1,753	100%	35%	75,693	100%	30%	100%	15,356.84	31.3543	100%	15,454,642,952.00	6,623,418,408.00	22,078,061,360.00	146,967,515,600.00	

BUPATI LAMONGAN,
 ttd
 FADELI



Salinan sesuai dengan aslinya
 Kepala Bagian Hukum,

[Signature]
 JOKO NURSIYANTO
 NIP. 19680114 198801 1 001