



PROVINSI SULAWESI UTARA
BUPATI KEPULAUAN TALAUD

PERATURAN BUPATI KEPULAUAN TALAUD
NOMOR 2 TAHUN 2015

TENTANG

TATA CARA PEMBAGIAN DAN PENETAPAN RINCIAN DANA DESA SETIAP DESA
KABUPATEN KEPULAUAN TALAUD
TAHUN ANGGARAN 2016

DENGAN RAHMAT TUHAN YANG MAHA ESA

BUPATI KEPULAUAN TALAUD,

- Menimbang : a. bahwa berdasarkan Pasal 12 ayat (1) Peraturan Pemerintah Nomor 22 Tahun 2015 tentang Perubahan Atas Peraturan Pemerintah Nomor 60 Tahun 2015 tentang Dana Desa Yang Bersumber dari Anggaran Pendapatan dan Belanja Negara, Bupati/Walikota menetapkan rincian Dana Desa untuk setiap Desa.
- b. bahwa berdasarkan pertimbangan sebagaimana dimaksud dalam huruf a, perlu ditetapkan Peraturan Bupati Kepulauan Talaud tentang Tata Cara Pembagian dan Penetapan Rincian Dana Desa Setiap Desa di Kabupaten Kepulauan Talaud Tahun Anggaran 2016.
- Mengingat : 1. Undang-Undang Nomor 8 tahun 2002 tentang Pembentukan Kabupaten Kepulauan Talaud di Provinsi Sulawesi Utara (Lembaran Negara Republik Indonesia Tahun 2002 Nomor 21, Tambahan Lembaran Negara Republik Indonesia Nomor 4183);
2. Undang-Undang Nomor 6 Tahun 2014 tentang Desa (Lembaran Negara Republik Indonesia Tahun 2014 Nomor 7 Tambahan Lembaran Negara Republik Indonesia Nomor 5495);
3. Peraturan Pemerintah Nomor 43 Tahun 2014 tentang Peraturan Pelaksanaan Undang-Undang Nomor 6 Tahun 2014 tentang Desa



PROVINSI SULAWESI UTARA
BUPATI KEPULAUAN TALAUD

PERATURAN BUPATI KEPULAUAN TALAUD
NOMOR 2 TAHUN 2016

TENTANG

TATA CARA PEMBAGIAN DAN PENETAPAN RINCIAN DANA DESA SETIAP DESA
KABUPATEN KEPULAUAN TALAUD
TAHUN ANGGARAN 2016

DENGAN RAHMAT TUHAN YANG MAHA ESA

BUPATI KEPULAUAN TALAUD,

- Menimbang : a. bahwa berdasarkan Pasal 12 ayat (1) Peraturan Pemerintah Nomor 22 Tahun 2015 tentang Perubahan Atas Peraturan Pemerintah Nomor 60 Tahun 2015 tentang Dana Desa Yang Bersumber dari Anggaran Pendapatan dan Belanja Negara, Bupati/Walikota menetapkan rincian Dana Desa untuk setiap Desa.
- b. bahwa berdasarkan pertimbangan sebagaimana dimaksud dalam huruf a, perlu ditetapkan Peraturan Bupati Kepulauan Talaud tentang Tata Cara Pembagian dan Penetapan Rincian Dana Desa Setiap Desa di Kabupaten Kepulauan Talaud Tahun Anggaran 2016.
- Mengingat : 1. Undang-Undang Nomor 8 tahun 2002 tentang Pembentukan Kabupaten Kepulauan Talaud di Provinsi Sulawesi Utara (Lembaran Negara Republik Indonesia Tahun 2002 Nomor 21, Tambahan Lembaran Negara Republik Indonesia Nomor 4183);
2. Undang-Undang Nomor 6 Tahun 2014 tentang Desa (Lembaran Negara Republik Indonesia Tahun 2014 Nomor 7 Tambahan Lembaran Negara Republik Indonesia Nomor 5495);
3. Peraturan Pemerintah Nomor 43 Tahun 2014 tentang Peraturan Pelaksanaan Undang-Undang Nomor 6 Tahun 2014 tentang Desa

sebagaimana diubah dengan Peraturan Pemerintah Nomor 47 Tahun 2015 tentang Perubahan Peraturan Pemerintah Nomor 43 Tahun 2014 tentang Peraturan Pelaksanaan Undang-Undang Nomor 6 Tahun 2014 tentang Desa (Lembaran Negara Republik Indonesia Tahun 2015 Nomor 157, Tambahan Lembaran Negara Republik Indonesia Nomor 5717);

4. Peraturan Pemerintah Nomor 60 Tahun 2014 tentang Dana Desa Yang Bersumber dari Anggaran Pendapatan dan Belanja Negara sebagaimana diubah dengan Peraturan Pemerintah Nomor 22 tentang Perubahan Atas Peraturan Pemerintah Nomor 60 Tahun 2014 tentang Dana Desa Yang Bersumber dari Anggaran Pendapatan dan Belanja Negara (Lembaran Negara Republik Indonesia Tahun 2015 Nomor 88, Tambahan Lembaran Negara Republik Indonesia Nomor 5694);
5. Peraturan Presiden Nomor 137 Tahun 2015 tentang Rincian Anggaran Pendapatan dan Belanja Negara Tahun Anggaran 2016 (Berita Negara Republik Indonesia Tahun 2015 Nomor 288);
6. Peraturan Menteri Dalam Negeri Nomor 113 Tahun 2014 tentang Pengelolaan Keuangan Desa (Berita Negara Republik Indonesia Tahun 2014 Nomor 2093);
7. Peraturan Menteri Desa, Pembangunan Daerah Tertinggal dan Transmigrasi Nomor 21 Tahun 2015 tentang Penetapan Prioritas Penggunaan Dana Desa Tahun 2016 (Berita Negara Republik Indonesia Tahun 2015 Nomor 1934);
8. Peraturan Menteri Keuangan Nomor 247/PMK.07/2015 Tahun 2015 tentang Tata Cara Pengalokasian, Penyaluran, Penggunaan, Pemantauan, dan Evaluasi Dana Desa (Berita Negara Republik Indonesia Tahun 2015 Nomor 1967);
9. Peraturan Daerah Kabupaten Kepulauan Talaud Nomor 3 Tahun 2015 tentang Anggaran Pendapatan dan Belanja Daerah Tahun Anggaran 2016 (Lembaran Daerah Kabupaten Kepulauan Talaud Tahun Nomor);

MEMUTUSKAN

Menetapkan : PERATURAN BUPATI KEPULAUAN TALAUD TENTANG TATA CARA PEMBAGIAN DAN PENETAPAN RINCIAN DANA DESA SETIAP DESA DI KABUPATEN KEPULAUAN TALAUD TAHUN ANGGARAN 2016.

Pasal 1

Dalam Peraturan Bupati ini yang dimaksud dengan:

1. Desa adalah kesatuan masyarakat hukum yang memiliki batas wilayah yang berwenang untuk mengatur dan mengurus urusan pemerintahan, kepentingan masyarakat setempat berdasarkan prakarsa masyarakat, hak asal usul, dan/atau hak tradisional yang diakui dan dihormati dalam sistem pemerintahan Negara Kesatuan Republik Indonesia.
2. Dana Desa adalah dana yang bersumber dari Anggaran Pendapatan dan Belanja Negara yang diperuntukkan bagi Desa yang ditransfer melalui Anggaran Pendapatan dan Belanja Daerah dan digunakan untuk membiayai penyelenggaraan pemerintahan, pelaksanaan pembangunan, pembinaan kemasyarakatan, dan pemberdayaan masyarakat;
3. Pemerintah Desa adalah Kepala Desa dibantu perangkat desa sebagai unsur penyelenggara pemerintahan desa;
4. Jumlah Desa adalah jumlah Desa yang ditetapkan oleh Menteri Dalam Negeri;
5. Anggaran Pendapatan dan Belanja Desa, yang selanjutnya disingkat APB Desa, adalah rencana keuangan tahunan pemerintahan desa.

Pasal 2

Peraturan Bupati ini menetapkan Rincian Dana Desa untuk setiap Desa di Kabupaten Kepulauan Talaud Tahun Anggaran 2016 sebagaimana tercantum dalam Lampiran Peraturan Bupati ini.

Pasal 3

Rincian Dana Desa untuk setiap Desa di Kabupaten Kepulauan Talaud Tahun Anggaran 2016 sebagaimana dimaksud dalam Pasal 2, dialokasikan secara merata dan berkeadilan berdasarkan:

- a. alokasi dasar; dan
- b. alokasi formula yang dihitung dengan memperhatikan jumlah penduduk, angka kemiskinan, luas wilayah, dan indeks kesulitan geografis desa.

Pasal 4

Alokasi dasar per Desa sebagaimana dimaksud dalam Pasal 3 huruf a, adalah berdasarkan Lampiran Peraturan Presiden tentang Peraturan Presiden Nomor 137 Tahun 2015 tentang Rincian Anggaran Pendapatan dan Belanja Negara Tahun Anggaran 2016.

Pasal 5

Indeks kesulitan geografis Desa sebagaimana dimaksud dalam Pasal 3 huruf b disusun dan ditetapkan oleh bupati/walikota berdasarkan data dari kementerian yang berwenang dan/atau lembaga yang menyelenggarakan urusan pemerintah di bidang statistik.

Pasal 6

- (1) Penyaluran Dana Desa dilakukan melalui pemindahbukuan dari Rekening Kas Umum Daerah ke Rekening Kas Umum Desa.
- (2) Pemindahbukuan dari Rekening Kas Umum Daerah ke Rekening Kas Umum Desa dilakukan paling lambat 7 (tujuh) hari kerja setelah Dana Desa diterima di Rekening Kas Umum Daerah.
- (3) Penyaluran Dana Desa dilakukan secara bertahap:
 - a. tahap I pada bulan April sebesar 40% (empat puluh perseratus);
 - b. tahap II pada bulan Agustus sebesar 40% (empat puluh perseratus); dan
 - c. tahap III pada bulan Oktober sebesar 20% (dua puluh perseratus).
- (4) Penyaluran Dana Desa Tahap I dilakukan setelah Kepala Desa menyampaikan:
 - a. Peraturan Desa mengenai APB Desa kepada Bupati.
 - b. Laporan realisasi penggunaan Dana Desa tahun anggaran sebelumnya.
 - c. Kepala Desa menyampaikan Peraturan Desa dan laporan realisasi sebagaimana dimaksud pada ayat (4) huruf a dan b kepada Bupati paling lambat minggu kedua bulan Maret.

- (5) Penyaluran Dana Desa Tahap II dilakukan setelah Kepala Desa menyampaikan:
- laporan realisasi penggunaan Dana Desa Tahap I kepada Bupati.
 - laporan realisasi penggunaan Dana Desa Tahap I sebagaimana dimaksud pada huruf a, menunjukkan paling kurang Dana Desa Tahap I telah digunakan sebesar 50% (limapuluh per seratus).
 - Kepala Desa menyampaikan laporan realisasi penggunaan Dana Desa Tahap I sebagaimana dimaksud pada huruf a kepada Bupati paling lambat minggu kedua bulan Juli.
- (6) Penyaluran Dana Desa Tahap III dilakukan setelah Kepala Desa menyampaikan:
- Penyaluran Dana Desa tahap III dilakukan setelah Kepala Desa menyampaikan laporan realisasi penggunaan Dana Desa tahap I dan tahap II kepada Bupati.
 - Laporan realisasi penggunaan Dana Desa tahap I dan tahap II sebagaimana dimaksud pada huruf a menunjukkan paling kurang Dana Desa tahap I dan tahap II telah digunakan sebesar 50% (lima puluh per seratus).
 - Kepala Desa menyampaikan laporan realisasi penggunaan Dana Desa tahap I dan tahap II sebagaimana dimaksud pada huruf a kepada Bupati paling lambat minggu kedua bulan September.
- (7) Rincian Dana Desa yang diterima Desa setiap tahun dianggarkan dalam APBDesa.

Pasal 7

Pengelolaan keuangan desa dikelola sesuai dengan ketentuan perundang-undangan dalam masa 1 (satu) tahun anggaran terhitung mulai 1 Januari sampai dengan tanggal 31 Desember.

Pasal 8

- (1) Setiap Pengeluaran belanja atas beban APBDesa harus didukung dengan bukti yang lengkap dan sah.
- (2) Bukti sebagaimana dimaksud pada ayat (1) harus mendapat pengesahan oleh Sekretaris Desa atas kebenaran material yang timbul dari penggunaan bukti dimaksud.
- (3) Pengeluaran kas desa yang mengakibatkan beban APBDesa tidak dapat dilakukan sebelum rancangan peraturan desa tentang APBDesa ditetapkan menjadi peraturan desa.
- (4) Bendahara desa sebagai wajib pungut pajak penghasilan (PPh) dan pajak lainnya, wajib menyetorkan seluruh penerimaan potongan dan pajak yang dipungutnya ke rekening kas negara sesuai dengan ketentuan peraturan perundang-undangan.

Pasal 9

- (1) Kepala Desa dengan dikoordinasikan oleh camat setempat menyampaikan laporan realisasi penggunaan Dana Desa Tahap I, Tahap II, dan Laporan Realisasi Penggunaan Dana Desa Tahunan kepada Bupati.
- (2) Penyampaian laporan realisasi penggunaan Dana Desa sebagaimana dimaksud pada ayat (1) dilakukan dengan ketentuan:
 - a. Tahap I paling lambat minggu keempat bulan Juli tahun anggaran berjalan;
 - b. Tahap II paling lambat minggu keempat bulan September tahun anggaran berjalan.
 - c. Laporan Realisasi Penggunaan Dana Desa Tahunan paling lambat minggu keempat bulan Februari tahun anggaran berikutnya.

Pasal 10




- (1) Bupati menunda penyaluran Dana Desa dalam hal kepala desa tidak menyampaikan APBDesa dan/atau laporan realisasi penggunaan semester sebelumnya.
- (2) Penundaan sebagaimana ayat 1 dilakukan sampai dengan disampaikannya APBDesa dan/atau laporan realisasi penggunaan tahun anggaran sebelumnya.

- (3) Bupati mengurangi penyaluran dana desa dalam hal ditemukan penyimpangan pelaksanaan yang mengakibatkan SiLPA tidak wajar.
- (4) SiLPA Dana Desa yang tidak wajar sebagaimana dimaksud pada ayat (3), berupa sisa Dana Desa yang melebihi 30% (tiga puluh per seratus) dari Dana Desa yang diterima Desa.
- (5) Penggunaan Dana Desa yang tidak sesuai dengan prioritas sebagaimana dimaksud pada ayat 4 huruf a tidak mendapatkan persetujuan dari Bupati.
- (6) Pengurangan Dana Desa dilaporkan oleh Bupati kepada Menteri Keuangan c.q Direktur Jenderal Perimbangan Keuangan.

Pasal 11

Peraturan Bupati Kepulauan Talaud ini mulai berlaku pada tanggal diundangkan.

Agar setiap orang mengetahui, memerintahkan pengundangan Peraturan Bupati Kepulauan Talaud ini dengan menempatkannya dalam Berita Daerah Kabupaten Kepulauan Talaud.

Paraf Koordinasi	
Sekretaris Daerah	
Asisten Administrasi Umum	
Kepala BPM-PD	
Kepala Dinas PPKAD	
Kepala Bagian Hukum Setda	
Sekretaris DPPKAD	
Sekretaris BPM-PD	
Kepala Bidang Pemerintahan Desa BPM-PD	
Kepala Bidang Anggaran DPPKAD	
Kasie. Bina Administrasi Anggaran Desa DPPKAD	

Ditetapkan di Melonguane
pada tanggal 20 Januari 2016

 **BUPATI KEPULAUAN TALAUD,**

 **SRI WAHYUMI MARIA MANALIP**

LAMPIRAN PERATURAN BUPATI KEPULAUAN TALAUD

NOMOR : 2 TAHUN 2015

TANGGAL : 20 JANUARI 2016

TENTANG TATA CARA PEMBAGIAN DAN PENETAPAN RINCIAN DANA DESA SETIAP
DESA KABUPATEN KEPULAUAN TALAUD TAHUN ANGGARAN 2016PEMBAGIAN DAN PENETAPAN RINCIAN DANA DESA SETIAP DESA
KABUPATEN KEPULAUAN TALAUD
TAHUN ANGGARAN 2016

No.	Nama Desa	Alokasi Dasar	Alokasi Berdasarkan Formula													Total Bobot	Alokasi Formula	Pagu Dana Desa per-Desa
			Jumlah Penduduk			Jumlah Penduduk Miskin			Luas Wilayah			IKG						
			Jumlah Penduduk	Rasio Jumlah Penduduk	Bobot	Jumlah Penduduk Miskin	Rasio Jumlah Penduduk Miskin	Bobot	Luas Wilayah	Rasio Luas Wilayah	Bobot	Indeks Kesulitan Geografis	Rasio Indeks Kesulitan Geografis	Bobot				
(1)	(2)	(3)	(4)	(5)	(6)	(7)	(8)	(9)	(10)	(11)	(12)	(13)	(14)	(15)	(16)	(17) = (7) + (10) + (13) + (16)	(18)	(19) = (4) + (18)
1	SEREH	565.640.000	675	0,009113	0,00227825	138	0,011713776	0,004099822	68,40	0,063874	0,0063874	55,91	0,007888353	0,00236651	0,015131978	79.994.763	645.631.000	
2	MUSI	565.640.000	608	0,00820845	0,002052113	79	0,006705713	0,002346999	3,99	0,003728941	0,000372894	37,49	0,005289526	0,00158686	0,006358864	33.615.951	599.256.000	
3	TALOLANG	565.640.000	752	0,01015256	0,00253814	240	0,020371785	0,007130125	20,65	0,019280696	0,00192807	51,02	0,007198779	0,00215963	0,013755968	72.720.525	638.361.000	
4	SEREH I	565.640.000	671	0,009059	0,00226475	107	0,009082421	0,003178847	43,15	0,04030201	0,004030201	40,20	0,005671515	0,00170145	0,011175252	59.077.648	624.718.000	
5	BANTIK	565.640.000	953	0,01286621	0,003216552	239	0,020286903	0,007100416	19,21	0,017941759	0,001794176	35,69	0,005035576	0,00151067	0,013621816	72.011.337	637.651.000	
6	BENGEL	565.640.000	278	0,00375321	0,000938302	35	0,002970885	0,00103981	6,09	0,005690483	0,000569048	54,03	0,007622393	0,00228672	0,004833878	25.554.154	591.194.000	
7	BANTIK LAMA	565.640.000	419	0,00565681	0,001414203	108	0,009167303	0,003208556	26,17	0,024435604	0,00244356	50,18	0,007079548	0,00212386	0,009190184	48.583.639	614.224.000	
8	A L O	565.640.000	821	0,01108411	0,002771027	44	0,003734827	0,00130719	5,87	0,005482947	0,000548295	53,09	0,007490312	0,00224709	0,006873605	36.337.115	601.977.000	
9	N U N U	565.640.000	509	0,00687188	0,001717969	42	0,003565062	0,001247772	5,11	0,004773312	0,000477331	51,47	0,007261265	0,00217838	0,005621452	29.717.643	595.358.000	
10	R A I N I S	565.640.000	808	0,0109086	0,00272715	64	0,005432476	0,001901367	6,38	0,00595827	0,000595827	62,94	0,008880256	0,00266408	0,00788842	41.701.906	607.342.000	
11	BANTANE	565.640.000	897	0,01211017	0,003027542	289	0,024531025	0,008585859	6,52	0,006092164	0,000609216	55,58	0,007841936	0,00235258	0,014575197	77.051.357	642.691.000	
12	TABANG	565.640.000	662	0,00893749	0,002234373	173	0,014684662	0,005139632	2,96	0,002764906	0,000276491	52,66	0,007429262	0,00222878	0,009879274	52.226.493	617.866.000	
13	PARANGEN	565.640.000	539	0,0072769	0,001819225	61	0,005177829	0,00181224	5,11	0,004773312	0,000477331	52,48	0,007404115	0,00222123	0,006330031	33.463.524	599.104.000	
14	BANTANE UTARA	565.640.000	617	0,00832996	0,00208249	156	0,01324166	0,004634581	5,83	0,00544278	0,000544278	51,00	0,007194895	0,00215847	0,009419817	49.797.590	615.438.000	
15	TABANG BARAT	565.640.000	1237	0,01670042	0,004175105	153	0,012987013	0,004545455	6,67	0,006226058	0,000622606	52,47	0,007402708	0,00222081	0,011563977	61.132.631	626.773.000	
16	NUNU UTARA	565.640.000	332	0,00448225	0,001120562	41	0,00348018	0,001218063	3,73	0,003481236	0,000348124	47,88	0,006755277	0,00202658	0,004713331	24.916.889	590.557.000	
17	RAINIS BATUPENGA	565.640.000	550	0,00742541	0,001856352	125	0,010610305	0,003713607	5,38	0,005021015	0,000502101	39,70	0,005601722	0,00168052	0,007752577	40.983.772	606.624.000	
18	ALO UTARA	565.640.000	407	0,0054948	0,001373701	33	0,00280112	0,000980392	0,43	0,000401681	0,000401681	37,64	0,005309881	0,00159296	0,003987225	21.078.350	586.718.000	
19	E S S A N G	565.640.000	420	0,00567031	0,001417578	64	0,005432476	0,001901367	1,04	0,000970729	0,000970729	49,39	0,00696882	0,00209065	0,005506663	29.110.816	594.751.000	
20	LALUE	565.640.000	378	0,00510328	0,00127582	132	0,011204482	0,003921569	1,39	0,001298769	0,000129877	64,92	0,009158654	0,0027476	0,008074862	42.687.524	608.328.000	
21	BULUDE	565.640.000	589	0,00795194	0,001987984	130	0,011034717	0,003862151	0,56	0,000522186	0,000522186	56,43	0,00796126	0,00238838	0,008290732	43.828.713	609.469.000	
22	MARIRIK	565.640.000	388	0,00523829	0,001309572	55	0,004668534	0,001633987	0,50	0,000468628	0,000468628	63,68	0,008984513	0,00269535	0,005685775	30.057.687	595.698.000	
23	ESSANG SELATAN	565.640.000	631	0,00851897	0,002129742	37	0,00314065	0,001099228	3,58	0,003347343	0,000334734	66,54	0,009388332	0,0028165	0,006380204	33.728.762	599.369.000	
24	BULUDE SELATAN	565.640.000	437	0,00589982	0,001474956	69	0,005856888	0,002049911	0,47	0,000435154	0,000435154	64,88	0,009153418	0,00274603	0,006314408	33.380.934	599.021.000	
25	LALUE TENGAH	565.640.000	346	0,00467126	0,001167814	47	0,003989475	0,001396316	0,27	0,000247703	0,000247703	65,19	0,009196943	0,00275908	0,005347984	28.271.960	593.912.000	
26	LALUE UTARA	565.640.000	348	0,00469826	0,001174565	12	0,001018589	0,000356506	0,28	0,000261092	0,000261092	61,88	0,008730417	0,00261913	0,004176305	22.077.916	587.718.000	
27	KAKOROTAN	565.640.000	742	0,01001755	0,002504388	194	0,016467193	0,005763518	2,29	0,0021423	0,00021423	43,50	0,006136989	0,0018411	0,010323232	54.573.466	620.213.000	
28	MARAMPIT	565.640.000	291	0,00392872	0,000982179	31	0,002631356	0,000920974	6,16	0,00575743	0,000575743	46,20	0,006517968	0,00195539	0,004434287	23.441.729	589.082.000	
29	LALUHE	565.640.000	230	0,00310517	0,000776293	34	0,002886003	0,001010101	5,52	0,005154908	0,000515491	43,37	0,006118296	0,00183549	0,004137373	21.872.104	587.512.000	
30	DAMPULIS	565.640.000	310	0,00418523	0,001046308	44	0,003734827	0,00130719	2,80	0,0002610928	0,000261093	67,43	0,009513768	0,00285413	0,00546872	28.910.231	594.550.000	
31	KARATUNG	565.640.000	466	0,00629135	0,001572837	42	0,003565062	0,001247772	5,30	0,004954068	0,000495407	62,26	0,008784518	0,00263536	0,005951371	31.461.748	597.102.000	
32	KARATUNG TENGAH	565.640.000	367	0,00495477	0,001238693	35	0,002970885	0,00103981	5,30	0,004954068	0,000495407	42,84	0,006043993	0,0018132	0,004587108	24.249.612	589.890.000	
33	KARATUNG SELATAN	565.640.000	313	0,00422573	0,001056433	20	0,001697649	0,000594177	7,84	0,007317292	0,000731729	69,91	0,00986271	0,00295881	0,005341152	28.235.847	593.876.000	
34	DAMPULIS SELATAN	565.640.000	295	0,00398272	0,00099568	62	0,005262711	0,001841949	2,80	0,002610928	0,000261093	46,03	0,006494145	0,00194824	0,005046965	26.680.634	592.321.000	
35	MARAMPIT TIMUR	565.640.000	183	0,00247064	0,000617659	71	0,006026653	0,002109329	3,03	0,002825157	0,000282516	67,46	0,009517347	0,0028552	0,005864707	31.003.605	596.644.000	
36	PANGERAN	565.640.000	463	0,00625084	0,001562711	8	0,00067906	0,000237671	3,51	0,003273702	0,00032737	44,76	0,006314637	0,00189439	0,004022143	21.262.943	586.903.000	
37	BULUDE	565.640.000	394	0,00531929	0,001329823	73	0,006196418	0,002168746	3,61	0,003367427	0,000336743	42,33	0,005972899	0,00179187	0,005627182	29.747.933	595.388.000	
38	PANTUGE	565.640.000	310	0,00418523	0,001046308	78	0,00662083	0,002317291	3,16	0,002952357	0,000295236	41,86	0,005906064	0,00177182	0,005430653	28.708.989	594.349.000	











No.	Nama Desa	Alokasi Dasar	Alokasi Berdasarkan Formula															Pagu Dana Desa per-Desa
			Jumlah Penduduk			Jumlah Penduduk Miskin			Luas Wilayah			IKG			Total Bobot	Alokasi Formula		
			Jumlah Penduduk	Rasio Jumlah Penduduk	Bobot	Jumlah Penduduk Miskin	Rasio Jumlah Penduduk Miskin	Bobot	Luas Wilayah	Rasio Luas Wilayah	Bobot	Indeks Kesulitan Geografis	Rasio Indeks Kesulitan Geografis	Bobot				
(1)	(3)	(4)	(5)	(6)	(7)	(8)	(9)	(10)	(11)	(12)	(13)	(14)	(15)	(16)	(17) = (7) + (10) + (13) + (16)	(18)	(19) = (4) + (18)	
39	KABARUAN	565.640.000	562	0,00758742	0,001896854	44	0,003734827	0,00130719	4,79	0,00447205	0,000447205	45,52	0,006421955	0,00192659	0,005577835	29.487.065	595.127.000	
40	MANGARAN	565.640.000	503	0,00679087	0,001697718	64	0,005432476	0,001901367	4,87	0,004552387	0,000455239	37,78	0,005330686	0,00159921	0,00565353	29.887.220	595.527.000	
41	KORDAKEL	565.640.000	296	0,00399622	0,000999055	79	0,006705713	0,002346999	4,55	0,004251126	0,000425113	53,95	0,007611426	0,00228343	0,006054595	32.007.439	597.647.000	
42	RARANGE	565.640.000	428	0,00577832	0,001444579	106	0,008997538	0,003149138	4,66	0,004351546	0,000435155	52,00	0,007336418	0,00220093	0,007229798	38.220.118	603.860.000	
43	TADUNA	565.640.000	883	0,01192116	0,002980289	190	0,016127663	0,005644682	5,08	0,004739838	0,000473984	52,02	0,007339974	0,00220199	0,011300947	59.742.128	625.382.000	
44	KABARUAN TIMUR	565.640.000	375	0,00506278	0,001265695	67	0,005687123	0,001990493	4,64	0,004331462	0,000433146	54,38	0,007672036	0,00230161	0,005990945	31.670.955	597.311.000	
45	PANTUGE TIMUR	565.640.000	281	0,00379371	0,000948427	36	0,003055768	0,001069519	2,62	0,002443561	0,000244356	56,84	0,008018881	0,00240566	0,004667966	24.677.068	590.317.000	
46	PANNULAN	565.640.000	399	0,0053868	0,001346699	77	0,006535948	0,002287582	4,58	0,004277904	0,00042779	51,76	0,007302356	0,00219071	0,006252778	33.055.130	598.695.000	
47	BULUDE SELATAN	565.640.000	427	0,00576482	0,001441204	17	0,001443001	0,000505051	0,99	0,000923867	9,23867E-05	53,60	0,007562716	0,00226881	0,004307456	22.771.242	588.411.000	
48	MALA	565.640.000	486	0,00656136	0,00164034	61	0,005177829	0,00181224	8,60	0,008033623	0,000803362	50,57	0,007134364	0,00214031	0,006396252	33.813.600	599.454.000	
49	KIAMA	565.640.000	575	0,00776293	0,001940732	44	0,003734827	0,00130719	1,08	0,001004203	0,00010042	52,93	0,00746747	0,00224024	0,005588582	29.543.879	595.184.000	
50	TARUN	565.640.000	465	0,00627785	0,001569461	112	0,009506833	0,003327392	0,97	0,000905122	9,05122E-05	45,89	0,006474314	0,00194229	0,006929659	36.633.443	602.273.000	
51	SAWANG	565.640.000	393	0,00530579	0,001326448	51	0,004329004	0,001515152	64,52	0,060252175	0,006025218	33,33	0,00470262	0,00141079	0,010277603	54.332.250	619.972.000	
52	AMBELA	565.640.000	230	0,00310517	0,000776293	32	0,002716238	0,000950683	7,53	0,007029421	0,000702942	40,97	0,005780154	0,00173405	0,004163964	22.012.677	587.653.000	
53	TARUN SELATAN	565.640.000	492	0,00664237	0,001660591	41	0,00348018	0,001218063	13,66	0,012753377	0,001275338	52,58	0,007418112	0,00222543	0,006379426	33.724.649	599.365.000	
54	KIAMA BARAT	565.640.000	478	0,00645335	0,001613339	46	0,003904592	0,001366607	0,97	0,000903782	9,03782E-05	35,86	0,00505873	0,00151762	0,004587943	24.254.029	589.894.000	
55	MAREDAREN UTARA	565.640.000	301	0,00406372	0,001015931	74	0,0062813	0,002198455	68,32	0,063800359	0,006380036	52,57	0,007417368	0,00222521	0,011819632	62.484.143	628.124.000	
56	SAWANG UTARA	565.640.000	441	0,00595383	0,001488457	33	0,00280112	0,000980392	7,74	0,007230261	0,000723026	51,53	0,007270486	0,00218115	0,005373021	28.404.319	594.044.000	
57	MALA TIMUR	565.640.000	468	0,00631835	0,001579587	18	0,001527884	0,000534759	9,36	0,00874326	0,000874326	27,52	0,003882743	0,00116482	0,004153495	21.957.332	587.597.000	
58	MAMAHAN	565.640.000	568	0,00766842	0,001917105	41	0,00348018	0,001218063	3,22	0,003005914	0,000300591	59,41	0,008382288	0,00251469	0,005950446	31.456.862	597.097.000	
59	BAMBUNG	565.640.000	445	0,00600783	0,001501958	50	0,004244122	0,001485443	5,77	0,005389222	0,000538922	57,58	0,008123798	0,00243714	0,005963462	31.525.669	597.166.000	
60	TATURAN	565.640.000	461	0,00622384	0,001555961	50	0,004244122	0,001485443	4,36	0,004070369	0,000407037	56,41	0,007958418	0,00238753	0,005835966	30.851.662	596.492.000	
61	G E M E H	565.640.000	297	0,00400972	0,00100243	72	0,006111536	0,002139037	3,23	0,003012609	0,000301261	37,77	0,005328969	0,00159869	0,005041419	26.651.316	592.291.000	
62	ARANGKAA	565.640.000	543	0,0073309	0,001832726	48	0,004074357	0,001426025	10,85	0,01012906	0,001012906	55,77	0,007868746	0,00236062	0,006632281	35.061.359	600.701.000	
63	MALAT	565.640.000	369	0,00498177	0,001245443	91	0,007724302	0,002703506	4,32	0,004036895	0,00040369	57,80	0,008154653	0,0024464	0,006799034	35.942.898	601.583.000	
64	APAN	565.640.000	262	0,00353719	0,000884299	8	0,00067906	0,000237671	0,90	0,000843531	8,43531E-05	57,26	0,00807868	0,0024236	0,003629927	19.189.501	584.830.000	
65	TARUAN	565.640.000	511	0,00689888	0,00172472	55	0,004668534	0,001633987	6,02	0,005623536	0,000562354	55,18	0,007785789	0,00233574	0,006256797	33.076.377	598.716.000	
66	BANNADA	565.640.000	337	0,00454975	0,001137438	40	0,003395298	0,001188354	12,90	0,012050435	0,001205044	51,55	0,007272764	0,00218183	0,005712664	30.199.835	595.840.000	
67	GEMEH RASMATA	565.640.000	220	0,00297016	0,000742541	62	0,005262711	0,001841949	3,39	0,003166587	0,000316659	59,69	0,008421868	0,00252656	0,005427709	28.693.425	594.333.000	
68	GEMEH WANTANE	565.640.000	314	0,00423923	0,001059808	60	0,005092946	0,001782531	3,28	0,003059471	0,000305947	34,28	0,004836606	0,00145098	0,004599268	24.313.899	589.954.000	
69	BAMBUNG TIMUR	565.640.000	406	0,0054813	0,001370325	31	0,002631356	0,000920974	4,34	0,00405698	0,000405698	33,04	0,004661287	0,00139839	0,004095384	21.650.128	587.290.000	
70	MALAT UTARA	565.640.000	278	0,00375321	0,000938302	43	0,003649945	0,001277481	4,19	0,003909697	0,00039097	54,60	0,007702832	0,00231085	0,004917602	25.996.758	591.637.000	
71	MAMAHAN BARAT	565.640.000	495	0,00668287	0,001670717	62	0,005262711	0,001841949	4,12	0,003849444	0,000384944	65,23	0,009202426	0,00276073	0,006658338	35.199.110	600.839.000	
72	LAHU	565.640.000	571	0,00770892	0,001927231	167	0,014175367	0,004961378	10,75	0,010042029	0,001004203	36,22	0,005110803	0,00153324	0,009426053	49.830.558	615.471.000	
73	PERET	565.640.000	693	0,00935601	0,002339004	165	0,014005602	0,004901961	6,09	0,005683789	0,000568379	44,68	0,006303794	0,00189114	0,009700481	51.281.314	616.921.000	
74	IGHIK	565.640.000	189	0,00255164	0,00063791	56	0,004753417	0,001663696	1,56	0,								

No.	Nama Desa	Alokasi Dasar	Alokasi Berdasarkan Formula															Pagu Dana Desa per-Desa
			Jumlah Penduduk			Jumlah Penduduk Miskin			Luas Wilayah			IKG			Total Bobot	Alokasi Formula		
			Jumlah Penduduk	Rasio Jumlah Penduduk	Bobot	Jumlah Penduduk Miskin	Rasio Jumlah Penduduk Miskin	Bobot	Luas Wilayah	Rasio Luas Wilayah	Bobot	Indeks Kesulitan Geografis	Rasio Indeks Kesulitan Geografis	Bobot				
(1)	(3)	(4)	(5)	(6)	(7)	(8)	(9)	(10)	(11)	(12)	(13)	(14)	(15)	(16)	(17) = (7) + (10) + (13) + (16)	(18)	(19) = (4) + (18)	
87	DAPIHE	565.640.000	1153	0,01556636	0,003891589	192	0,016297428	0,0057041	8,17	0,007631942	0,000763194	69,20	0,009763699	0,00292911	0,013287993	70.246.588	635.887.000	
88	TUABATU BARAT	565.640.000	488	0,00658836	0,001647091	202	0,017146252	0,006001188	4,30	0,004016812	0,000401681	51,38	0,007249564	0,00217487	0,010224829	54.053.263	619.693.000	
89	AMMAT SELATAN	565.640.000	420	0,00567031	0,001417578	78	0,00662083	0,002317291	8,60	0,008033623	0,000803362	69,99	0,009875143	0,00296254	0,007500774	39.652.623	605.293.000	
90	BINALANG TIMUR	565.640.000	420	0,00567031	0,001417578	141	0,011968424	0,004188948	8,60	0,008033623	0,000803362	49,30	0,006955627	0,00208669	0,008496577	44.916.907	610.557.000	
91	RIUNG UTARA	565.640.000	379	0,00511678	0,001279195	35	0,002970885	0,00103981	5,73	0,005355749	0,000535575	58,39	0,008238193	0,00247146	0,005326038	28.155.946	593.796.000	
92	BITUNURIS	565.640.000	1437	0,01940057	0,004850142	120	0,010185893	0,003565062	10,75	0,010042029	0,001004203	35,89	0,005063074	0,00151892	0,010938329	57.825.160	623.465.000	
93	BITUNURIS SELATAN	565.640.000	846	0,01142163	0,002855407	94	0,007978949	0,002792632	4,30	0,004016812	0,000401681	50,33	0,007100486	0,00213015	0,008179866	43.242.625	608.883.000	
94	SALIBABU	565.640.000	760	0,01026056	0,002565141	20	0,001697649	0,000594177	2,58	0,002410087	0,000241009	48,66	0,006864771	0,00205943	0,005459758	28.862.854	594.503.000	
95	SALIBABU UTARA	565.640.000	931	0,01256919	0,003142298	41	0,00348018	0,001218063	5,19	0,004846953	0,000484695	35,10	0,00495264	0,00148579	0,006330848	33.467.845	599.108.000	
96	DALUM	565.640.000	1357	0,01832051	0,004580127	59	0,005008064	0,001752822	3,23	0,003012609	0,000301261	34,80	0,004909726	0,00147292	0,008107128	42.858.097	608.498.000	
97	BALANG	565.640.000	559	0,00754692	0,001886729	43	0,003649945	0,001277481	1,58	0,001472831	0,000147283	49,22	0,006943969	0,00208319	0,005394683	28.518.837	594.159.000	
98	KALONGAN	565.640.000	1118	0,01509383	0,003773458	103	0,008742891	0,003060012	12,76	0,011916542	0,001191654	41,59	0,005868339	0,0017605	0,009785625	51.731.424	617.371.000	
99	KALONGAN UTARA	565.640.000	533	0,0071959	0,001798974	46	0,003904592	0,001366607	2,87	0,002677874	0,000267787	43,21	0,006096075	0,00182882	0,005262191	27.818.420	593.458.000	
100	KALONGAN SELATAN	565.640.000	631	0,00851897	0,002129742	16	0,001358119	0,000475342	19,36	0,018075653	0,001807565	54,84	0,007736645	0,00232099	0,006733643	35.597.206	601.237.000	
101	ALUDE	565.640.000	577	0,00778993	0,001947482	146	0,012392836	0,004337493	32,98	0,030795556	0,003079556	42,49	0,005994828	0,00179845	0,011162979	59.012.763	624.653.000	
102	MUSI I	565.640.000	476	0,00642635	0,001606588	111	0,009421951	0,003297683	2,29	0,0021423	0,00021423	52,81	0,007450789	0,00223524	0,007353738	38.875.321	604.515.000	
103	PULAU MIANGAS	565.640.000	811	0,0109491	0,002737276	100	0,008488244	0,002970885	4,80	0,00448544	0,000448544	52,23	0,007369587	0,00221088	0,008367581	44.234.974	609.875.000	
104	AWIT	565.640.000	593	0,00800594	0,002001485	96	0,008148714	0,00285205	11,57	0,010805223	0,001080522	39,30	0,005545404	0,00166362	0,007597679	40.164.908	605.805.000	
105	AWIT SELATAN	565.640.000	608	0,00820845	0,002052113	235	0,019947373	0,006981581	11,48	0,010724887	0,001072489	53,08	0,007488596	0,00224658	0,012352761	65.302.513	630.943.000	
106	RAE	565.640.000	375	0,00506278	0,001265695	101	0,008573126	0,003000594	8,68	0,008107265	0,000810727	36,72	0,005180068	0,00155402	0,006631036	35.054.778	600.695.000	
107	RAE SELATAN	565.640.000	289	0,00390171	0,000975429	101	0,008573126	0,003000594	8,75	0,008167517	0,000816752	57,45	0,008105327	0,0024316	0,007224373	38.191.436	603.831.000	
108	LOBBO	565.640.000	540	0,0072904	0,00182226	154	0,013071895	0,004575163	11,61	0,010845391	0,001084539	40,01	0,005645361	0,00169361	0,009175911	48.508.188	614.148.000	
109	LOBBO I	565.640.000	533	0,0071959	0,001798974	59	0,005008064	0,001752822	12,25	0,011441219	0,001144122	53,57	0,007558453	0,00226754	0,006963454	36.812.097	602.452.000	
110	PULUTAN	565.640.000	539	0,0072769	0,001819225	136	0,011544012	0,004040404	1,94	0,00181426	0,000181426	37,89	0,005345806	0,00160374	0,007644797	40.413.997	606.054.000	
111	PULUTAN UTARA	565.640.000	380	0,00513028	0,001282571	44	0,003734827	0,00130719	5,41	0,005047793	0,000504779	53,47	0,007543591	0,00226308	0,005357617	28.322.886	593.963.000	
112	PULUTAN SELATAN	565.640.000	473	0,00638585	0,001596463	88	0,007469655	0,002614379	3,25	0,003032693	0,000303269	38,60	0,00544532	0,0016336	0,006147707	32.499.675	598.140.000	
113	DARAN	565.640.000	417	0,00562981	0,001407452	77	0,006535948	0,002287582	1,01	0,000943951	9,43951E-05	50,62	0,007142496	0,00214275	0,005932178	31.360.287	597.000.000	
114	DARAN UTARA	565.640.000	394	0,00531929	0,001329823	101	0,008573126	0,003000594	1,94	0,001807566	0,000180757	55,15	0,00778049	0,00233415	0,006845321	36.187.591	601.828.000	
115	TULE	565.640.000	660	0,00891049	0,002227623	167	0,014175367	0,004961378	7,17	0,006694687	0,000669469	67,04	0,009458682	0,0028376	0,010696074	56.544.486	622.184.000	
116	TULE TENGAH	565.640.000	462	0,00623734	0,001559336	164	0,01392072	0,004872252	4,30	0,004016812	0,000401681	49,08	0,00692522	0,00207757	0,008910835	47.106.871	612.747.000	
117	TULE UTARA	565.640.000	365	0,00492777	0,001231943	62	0,005262711	0,001841949	5,73	0,005355749	0,000535575	67,53	0,009527721	0,00285832	0,006467783	34.191.747	599.832.000	
118	BOWOMBARU	565.640.000	472	0,00637235	0,001593088	132	0,011204482	0,003921569	5,02	0,00468628	0,000468628	65,45	0,009233499	0,00277005	0,008753334	46.274.246	611.914.000	
119	BOWOMBARU TENGAH	565.640.000	423	0,00571081	0,001427704	68	0,005772006	0,002020202	5,73	0,005355749	0,000535575	69,26	0,009771035	0,00293131	0,006914791	36.554.842	602.195.000	
120	BOWOMBARU UTARA	565.640.000	738	0,00996355	0,002490887	175	0,014854427	0,005199049	11,47	0,010711498	0,00107115	51,82	0,007311254	0,00219338	0,010954462	57.910.448	623.550.000	
121	MORONGE	565.640.000	661	0,00892399	0,002230998	7	0,000594177	0,000207962	6,45	0,006025217	0,000602522	41,28	0,005824027	0,00174721	0,004788689	25.315.268	590.955.000	
122	MORONGE I	565.640.000	571	0,00770892														

No.	Nama Desa	Alokasi Dasar	Alokasi Berdasarkan Formula														
			Jumlah Penduduk			Jumlah Penduduk Miskin			Luas Wilayah			IKG			Total Bobot	Alokasi Formula	Pagu Dana Desa per-Desa
			Jumlah Penduduk	Rasio Jumlah Penduduk	Bobot	Jumlah Penduduk Miskin	Rasio Jumlah Penduduk Miskin	Bobot	Luas Wilayah	Rasio Luas Wilayah	Bobot	Indeks Kesulitan Geografis	Rasio Indeks Kesulitan Geografis	Bobot			
(1)	(3)	(4)	(5)	(6)	(7)	(8)	(9)	(10)	(11)	(12)	(13)	(14)	(15)	(16)	(17) = (7) + (10) + (13) + (16)	(18)	(19) = (4) + (18)
135	SAMBUARA	565.640.000	473	0,00638585	0,001596463	177	0,015024191	0,005258467	2,86	0,002671179	0,000267118	33,87	0,004778579	0,00143357	0,008555621	45.229.045	610.869.000
136	ENSEM	565.640.000	307	0,00414473	0,001036182	99	0,008403361	0,002941176	2,51	0,00234314	0,000234314	55,36	0,007810635	0,00234319	0,006554863	34.652.092	600.292.000
137	ENSEM I	565.640.000	557	0,00751991	0,001879978	54	0,004583652	0,001604278	6,61	0,006172501	0,00061725	39,29	0,005543168	0,00166295	0,005764457	30.473.634	596.114.000
138	BATUMBALANGO	565.640.000	439	0,00592683	0,001481706	91	0,007724302	0,002703506	12,98	0,012117382	0,001211738	38,17	0,005384946	0,00161548	0,007012434	37.071.030	602.711.000
139	AMBIA	565.640.000	326	0,00440124	0,001100311	45	0,00381971	0,001336898	5,26	0,004913899	0,00049139	35,82	0,005054058	0,00151622	0,004444816	23.497.392	589.137.000
140	AMBIA UTARA	565.640.000	339	0,00457675	0,001144188	92	0,007809184	0,002733214	14,29	0,01334251	0,001334251	45,97	0,006486181	0,00194585	0,007157508	37.837.958	603.478.000
141	K U M A	565.640.000	348	0,00469826	0,001174565	7	0,000594177	0,000207962	4,89	0,00	0,000456578	53,30	0,007519499	0,00225585	0,004094954	21.647.855	587.288.000
142	KUMA SELATAN	565.640.000	333	0,00449575	0,001123937	23	0,001952296	0,000683304	1,51	0,00	0,000140588	50,41	0,0071124	0,00213372	0,004081549	21.576.990	587.217.000
Total		80.320.880.000	74.070	1	0	11.781	1	0	1.071	1	0	7.088	1	0	1	5.286.471.000	85.607.351.000

Kontrol Penghitungan	
Pagu Dana Desa Kabupaten Kepulauan Talaud	85.607.351.000 (c)
Hasil Perhitungan Pagu Dana Desa Kab. Kepl. Talaud	85.607.351.000 (d)
Pagu Alokasi Dasar (90%)	80.320.880.000 (e)
Total Pagu Alokasi Dasar (90%)	80.320.880.000 (f)
Pagu Bagian Formula (10%)	5.286.471.000 (g)
Total Pagu Bagian Formula (10%)	5.286.471.000 (h)
Jumlah Desa	142 (i)

Bobot	
JP	25% (j)
JPM	35% (k)
LW	10% (l)
IKG	30% (m)

Paraf Koordinasi	
Sekretaris Daerah Kab.Kepl. Talaud	
Asisten Administrasi Umum Sekda	
Kepala BPM-PD	
Kepala Dinas PPKAD	
Kepala Bagian Hukum Setda	
Sekretaris DPPKAD	
Sekretaris BPM-PD	
Kepala Bidang Pemdes BPM-PD	
Kepala Bidang Anggaran DPPKAD	
Kasie. Bina Administrasi Anggaran Desa	

 BUPATI KEPULAUAN TALAUD, 



 SRI WAHYUMI MARIA MANALIP