



MENTERI DALAM NEGERI
REPUBLIK INDONESIA

PERATURAN MENTERI DALAM NEGERI REPUBLIK INDONESIA

NOMOR 127 TAHUN 2017

TENTANG

BATAS DAERAH KABUPATEN MUARO JAMBI PROVINSI JAMBI DENGAN
KABUPATEN BANYUASIN PROVINSI SUMATERA SELATAN

DENGAN RAHMAT TUHAN YANG MAHA ESA,

MENTERI DALAM NEGERI REPUBLIK INDONESIA,

Menimbang : bahwa untuk melaksanakan ketentuan Pasal 9 ayat (6) Undang-Undang Nomor 54 Tahun 1999 tentang Pembentukan Kabupaten Sarolangun, Kabupaten Tebo, Kabupaten Muaro Jambi, dan Kabupaten Tanjung Jabung Timur dan Pasal 5 ayat (3) Undang-Undang Nomor 6 Tahun 2002 tentang Pembentukan Kabupaten Banyuasin di Provinsi Sumatera Selatan, perlu menetapkan Peraturan Menteri Dalam Negeri tentang Batas Daerah Kabupaten Muaro Jambi Provinsi Jambi dengan Kabupaten Banyuasin Provinsi Sumatera Selatan;

Mengingat : 1. Undang-Undang Nomor 54 Tahun 1999 tentang Pembentukan Kabupaten Sarolangun, Kabupaten Tebo, Kabupaten Muaro Jambi, dan Kabupaten Tanjung Jabung Timur (Lembaran Negara Republik Indonesia Tahun 1999 Nomor 182, Tambahan Lembaran Negara Republik Indonesia Nomor 3903) sebagaimana telah diubah dengan Undang-Undang Nomor 14 Tahun 2000 tentang Perubahan atas Undang-Undang Nomor 54

Tahun 1999 tentang Pembentukan Kabupaten Sarolangun, Kabupaten Tebo, Kabupaten Muaro Jambi dan Kabupaten Tanjung Jabung Timur (Lembaran Negara Republik Indonesia Tahun 2000 Nomor 81, Tambahan Lembaran Negara Republik Indonesia Nomor 3969);

2. Undang-Undang Nomor 6 Tahun 2002 tentang Pembentukan Kabupaten Banyuasin di Provinsi Sumatera Selatan (Lembaran Negara Republik Indonesia Tahun 2002 Nomor 19, Tambahan Lembaran Negara Republik Indonesia Nomor 4181);

MEMUTUSKAN:

Menetapkan : PERATURAN MENTERI DALAM NEGERI TENTANG BATAS DAERAH KABUPATEN MUARO JAMBI PROVINSI JAMBI DENGAN KABUPATEN BANYUASIN PROVINSI SUMATERA SELATAN.

Pasal 1

Dalam Peraturan Menteri ini yang dimaksud dengan:

1. Provinsi Jambi adalah daerah otonom sebagaimana dimaksud dalam Undang-Undang Darurat Nomor 19 Tahun 1957 tentang Pembentukan Daerah-daerah Tingkat I Sumatera Barat, Jambi dan Riau.
2. Provinsi Sumatera Selatan adalah daerah otonom sebagaimana dimaksud dalam Undang-Undang Nomor 25 Tahun 1959 tentang penetapan Peraturan Pemerintah Pengganti Undang-Undang Nomor 3 Tahun 1950 tentang Pembentukan Daerah Tingkat I Sumatera Selatan dan Undang-Undang Darurat Nomor 16 Tahun 1955 tentang Perubahan atas Peraturan Pemerintah Pengganti Undang-Undang Nomor 3 Tahun 1950 sebagai Undang-Undang.
3. Kabupaten Muaro Jambi adalah daerah otonom sebagaimana dimaksud dalam Undang-Undang Nomor 54 Tahun 1999 tentang Pembentukan Kabupaten Sarolangun, Kabupaten Tebo, Kabupaten Muaro Jambi,

dan Kabupaten Tanjung Jabung Timur sebagaimana telah diubah dengan Undang-Undang Nomor 14 Tahun 2000 tentang Perubahan atas Undang-Undang Nomor 54 Tahun 1999 tentang Pembentukan Kabupaten Sarolangun, Kabupaten Tebo, Kabupaten Muaro Jambi dan Kabupaten Tanjung Jabung Timur.

4. Kabupaten Banyuasin adalah daerah otonom sebagaimana dimaksud dalam Undang-Undang Nomor 6 Tahun 2002 tentang Pembentukan Kabupaten Banyuasin di Provinsi Sumatera Selatan.
5. Pilar Batas Utama yang selanjutnya disingkat PBU adalah pilar yang dipasang sebagai tanda batas antar Provinsi/Kabupaten/Kota yang diletakkan tepat pada garis batas antar daerah Provinsi/Kabupaten/Kota.

Pasal 2

Batas Daerah Kabupaten Muaro Jambi Provinsi Jambi dengan Kabupaten Banyuasin Provinsi Sumatera Selatan dimulai dari:

1. PBU T.52 dengan koordinat $1^{\circ} 42' 55.801''$ LS dan $104^{\circ} 08' 40.441''$ BT yang merupakan titik simpul batas Desa Betung Kecamatan Kumpeh Kabupaten Muaro Jambi Provinsi Jambi dengan Desa Tanah Pilih Kecamatan Banyuasin II Kabupaten Banyuasin Provinsi Sumatera Selatan dan Desa Muara Medak Kecamatan Bayung Lencir Kabupaten Musi Banyuasin Provinsi Sumatera Selatan, selanjutnya ke arah Timur Laut sampai pada PBU T.53 dengan koordinat $1^{\circ} 42' 26.600''$ LS dan $104^{\circ} 10' 09.501''$ BT yang terletak pada batas Desa Sungai Bungur Kecamatan Kumpeh Kabupaten Muaro Jambi Provinsi Jambi dengan Desa Tanah Pilih Kecamatan Banyuasin II Kabupaten Banyuasin Provinsi Sumatera Selatan;
2. PBU T.53 selanjutnya ke arah Timur Laut sampai pada PBU T.54 dengan koordinat $1^{\circ} 42' 05.162''$ LS dan $104^{\circ} 11' 22.425''$ BT yang terletak pada batas Desa Sungai Bungur Kecamatan Kumpeh Kabupaten Muaro Jambi

Provinsi Jambi dengan Desa Tanah Pilih Kecamatan Banyuasin II Kabupaten Banyuasin Provinsi Sumatera Selatan;

3. PBU T.54 selanjutnya ke arah Timur Laut sampai pada PBU T.55 dengan koordinat $1^{\circ} 41' 46.324''$ LS dan $104^{\circ} 12' 23.087''$ BT yang terletak pada batas Desa Seponjen Kecamatan Kumpeh Kabupaten Muaro Jambi Provinsi Jambi dengan Desa Tanah Pilih Kecamatan Banyuasin II Kabupaten Banyuasin Provinsi Sumatera Selatan;
4. PBU T.55 selanjutnya ke arah Timur Laut sampai pada PBU T.56 dengan koordinat $1^{\circ} 41' 29.892''$ LS dan $104^{\circ} 13' 18.218''$ BT yang terletak pada batas Desa Seponjen Kecamatan Kumpeh Kabupaten Muaro Jambi Provinsi Jambi dengan Desa Tanah Pilih Kecamatan Banyuasin II Kabupaten Banyuasin Provinsi Sumatera Selatan;
5. PBU T.56 selanjutnya ke arah Timur Laut sampai pada PBU T.57 dengan koordinat $1^{\circ} 41' 05.226''$ LS dan $104^{\circ} 14' 33.720''$ BT yang terletak pada batas Kelurahan Tanjung Kecamatan Kumpeh Kabupaten Muaro Jambi Provinsi Jambi dengan Desa Tanah Pilih Kecamatan Banyuasin II Kabupaten Banyuasin Provinsi Sumatera Selatan;
6. PBU T.57 selanjutnya ke arah Timur Laut sampai pada PBU T.58 dengan koordinat $1^{\circ} 40' 48.336''$ LS dan $104^{\circ} 15' 28.572''$ BT yang terletak pada batas Kelurahan Tanjung Kecamatan Kumpeh Kabupaten Muaro Jambi Provinsi Jambi dengan Desa Tanah Pilih Kecamatan Banyuasin Dua Kabupaten Banyuasin Provinsi Sumatera Selatan;
7. PBU T.58 selanjutnya ke arah Timur Laut sampai pada PBU T.59 dengan koordinat $1^{\circ} 40' 22.348''$ LS dan $104^{\circ} 16' 55.045''$ BT yang terletak pada batas Desa Jebus Kecamatan Kumpeh Kabupaten Muaro Jambi Provinsi Jambi dengan Desa Tanah Pilih Kecamatan Banyuasin II Kabupaten Banyuasin Provinsi Sumatera Selatan;
8. PBU T.59 selanjutnya ke arah Timur Laut sampai pada PBU T.60 dengan koordinat $1^{\circ} 39' 54.226''$ LS dan 104°

- 18' 23.144" BT yang terletak pada batas Desa Jebus Kecamatan Kumpeh Kabupaten Muaro Jambi Provinsi Jambi dengan Desa Tanah Pilih Kecamatan Banyuasin II Kabupaten Banyuasin Provinsi Sumatera Selatan;
9. PBU T.60 selanjutnya ke arah Timur Laut sampai pada PBU T.61 dengan koordinat $1^{\circ} 39' 34.085''$ LS dan $104^{\circ} 19' 28.964''$ BT yang terletak pada batas Desa Sungai Aur Kecamatan Kumpeh Kabupaten Muaro Jambi Provinsi Jambi dengan Desa Tanah Pilih Kecamatan Banyuasin II Kabupaten Banyuasin Provinsi Sumatera Selatan;
 10. PBU T.61 selanjutnya ke arah Timur Laut sampai pada T.62 dengan koordinat $1^{\circ} 39' 07.446''$ LS dan $104^{\circ} 20' 56.724''$ BT yang terletak pada batas Desa Sungai Aur Kecamatan Kumpeh Kabupaten Muaro Jambi Provinsi Jambi dengan Desa Tanah Pilih Kecamatan Banyuasin II Kabupaten Banyuasin Provinsi Sumatera Selatan; dan
 11. PBU T.62 selanjutnya ke arah Timur Laut sampai pada PBU T.63 dengan koordinat $1^{\circ} 38' 48.086''$ LS dan $104^{\circ} 21' 45.039''$ BT yang merupakan titik simpul batas Desa Sungai Aur Kecamatan Kumpeh Kabupaten Muaro Jambi Provinsi Jambi dengan Desa Tanah Pilih Kecamatan Banyuasin II Kabupaten Banyuasin Provinsi Sumatera Selatan dan Desa Sungaibenuh Kecamatan Sadu Kabupaten Tanjung Jabung Timur Provinsi Jambi.

Pasal 3

Posisi PBU sebagaimana dimaksud dalam Pasal 2 bersifat tetap dan tidak berubah akibat perubahan nama desa, nama kelurahan dan/atau nama kecamatan.

Pasal 4

Batas daerah dan koordinat batas sebagaimana dimaksud dalam Pasal 2 tercantum di peta dalam Lampiran yang merupakan bagian tidak terpisahkan dari Peraturan Menteri ini.

Pasal 5

Peraturan Menteri ini mulai berlaku pada tanggal diundangkan.

Agar setiap orang mengetahuinya, memerintahkan pengundangan Peraturan Menteri ini dengan penempatannya dalam Berita Negara Republik Indonesia.

Ditetapkan di Jakarta
pada tanggal 18 Desember 2017

MENTERI DALAM NEGERI
REPUBLIK INDONESIA,
ttd
TJAHJO KUMOLO

Diundangkan di Jakarta
pada tanggal 29 Desember 2017.

DIREKTUR JENDERAL
PERATURAN PERUNDANG-UNDANGAN
KEMENTERIAN HUKUM DAN HAK ASASI MANUSIA
REPUBLIK INDONESIA,
ttd
WIDODO EKATJAHJANA

BERITA NEGARA REPUBLIK INDONESIA TAHUN 2017 NOMOR 1946.

Salinan sesuai dengan aslinya
KEPALA BIRO HUKUM,

ttd

WIDODO SIGIT PUDJIANTO
Pembina Utama Madya (IV/d)
NIP. 19590203 198903 1 001.



MENTERI DALAM NEGERI
REPUBLIK INDONESIA
PETA BATAS DAERAH
KABUPATEN MUARO JAMBI PROVINSI JAMBI DENGAN
KABUPATEN BANYUASIN PROVINSI SUMATERA SELATAN

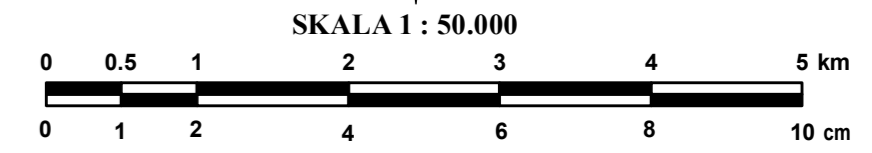

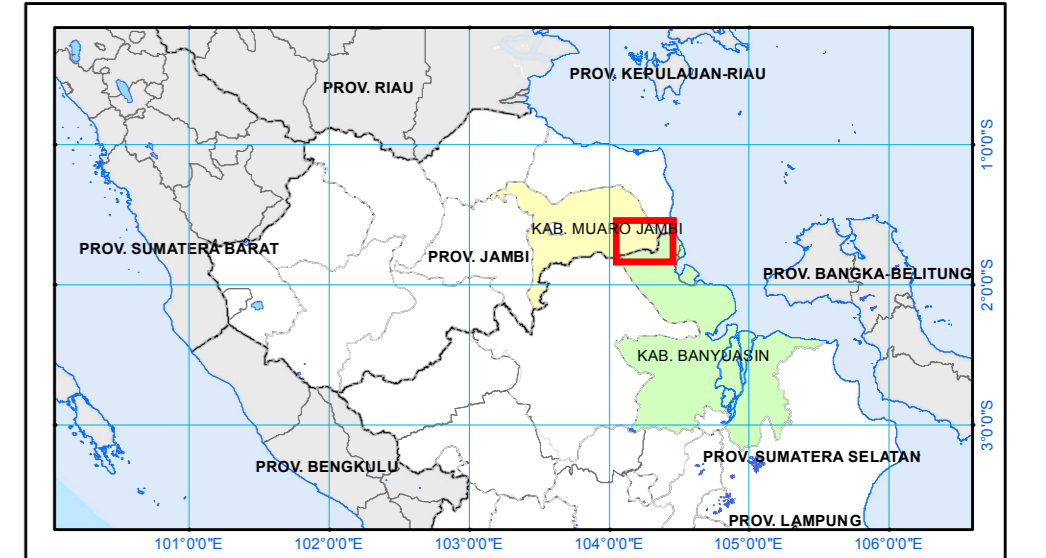


DIAGRAM LOKASI



PROYEKSI
Sistem Grid : Grid Geografis dan Grid Universal Transverse Mercator
Datum Horizontal : Datum - WGS - 84
Zona : 48 M
Satuan Tinggi : Meter
Selang Kontur : 12,5 meter

KETERANGAN RIWAYAT
1. Peta Rupabumi Indonesia skala 1 : 50.000
2. Laporan Hasil Penegasan Batas Daerah Provinsi Jambi dengan Provinsi Sumatera Selatan dari Tahun 1957/1958 s.d Tahun 2015

LEGENDA

- Pilar Batas
- Batas Kabupaten
- Batas Provinsi
- Jalan
- Sungai
- Garis Kontur
- Danau / Waduk

DAFTAR KOORDINAT BATAS

NO	NAMA	KOORDINAT GEOGRAFI		KOORDINAT UTM	
		LINTANG	BUJUR	X	Y
1	PBU T.52	1° 42' 55.801" L.S	104° 08' 40.441" BT	404851	9810364
2	PBU T.53	1° 42' 26.600" L.S	104° 10' 09.501" BT	407602	9811262
3	PBU T.54	1° 42' 05.162" L.S	104° 11' 22.425" BT	409855	9811921
4	PBU T.55	1° 41' 46.324" L.S	104° 12' 23.087" BT	411729	9812500
5	PBU T.56	1° 41' 29.892" L.S	104° 13' 18.218" BT	413433	9813005
6	PBU T.57	1° 41' 05.226" L.S	104° 14' 33.720" BT	415765	9813764
7	PBU T.58	1° 40' 48.336" L.S	104° 15' 28.572" BT	417460	9814283
8	PBU T.59	1° 40' 22.348" L.S	104° 16' 55.048" BT	420131	9815082
9	PBU T.60	1° 39' 54.226" L.S	104° 18' 23.144" BT	422853	9815946
10	PBU T.61	1° 39' 34.085" L.S	104° 19' 28.964" BT	424887	9816566
11	PBU T.62	1° 39' 07.446" L.S	104° 20' 56.724" BT	427598	9817384
12	PBU T.63	1° 38' 48.086" L.S	104° 21' 45.039" BT	429091	9817979

MENTERI DALAM NEGERI
REPUBLIK INDONESIA,
tdt
TJAHJO KUMOLO

Salinan sesuai dengan aslinya
KEPALA BIRO HUKUM,

WIDODO SIGIT PUDJIANTO
PEMBINA UTAMA MADYA (IV/d)
NIP. 19590203 198903 1 001.

